

МУНИЦИПАЛЬНОЕ ОБРАЗОВАНИЕ
ХАНТЫ-МАНСКИЙ РАЙОН
Ханты-Мансийский автономный округ – Югра

АДМИНИСТРАЦИЯ ХАНТЫ-МАНСЬКОГО РАЙОНА

РАСПОРЯЖЕНИЕ

от 30.10.2020 № 1127-р
г. Ханты-Мансийск

О создании муниципального опорного центра дополнительного образования детей в Ханты-Мансийском районе

Во исполнение Указа Президента Российской Федерации от 07.05.2018 № 204 «О национальных целях и стратегических задачах развития Российской Федерации на период до 2024 года», в соответствии с государственной программой Ханты-Мансийского автономного округа – Югры «Развитие образования», утвержденной постановлением Правительства Ханты-Мансийского автономного округа – Югры от 05.10.2018 № 338-п, в целях реализации на территории Ханты-Мансийского района регионального проекта «Успех каждого ребенка» и создания условий для обеспечения эффективной системы межведомственного взаимодействия в сфере дополнительного образования детей по реализации современных, вариативных и востребованных дополнительных общеобразовательных программ различной направленности:

1. Создать муниципальный опорный центр дополнительного образования детей на базе муниципального автономного учреждения дополнительного образования Ханты-Мансийского района «Центр дополнительного образования».
2. Утвердить положение о муниципальном опорном центре дополнительного образования детей Ханты-Мансийского района согласно приложению.
3. Опубликовать (обнародовать) настоящее распоряжение в газете «Наш район», в официальном сетевом издании «Наш район Ханты-Мансийский», разместить на официальном сайте администрации Ханты-Мансийского района.
4. Контроль за выполнением распоряжения возложить на заместителя главы района по социальным вопросам, председателя комитета по образованию.

Глава Ханты-Мансийского района К.Р.Минулин

Приложение
к распоряжению администрации
Ханты-Мансийского района
от 30.10.2020 № 1127-р

Положение о деятельности муниципального опорного центра дополнительного образования детей в Ханты-Мансийском районе

I. Общие положения

1.1. Настоящее положение определяет порядок создания, цель, задачи, структуру, функции и систему управления муниципального опорного центра дополнительного образования детей в Ханты-Мансийском районе Ханты-Мансийского автономного округа – Югры (далее – Муниципальный опорный центр).

1.2. Муниципальный опорный центр создается в рамках реализации регионального проекта «Успех каждого ребенка», утвержденного постановлением Правительства Ханты-Мансийского автономного округа – Югры от 5 октября 2018 года № 338-п «О государственной программе Ханты-Мансийского автономного округа – Югры «Развитие образования» (далее – региональный проект), на территории Ханты-Мансийского района с учетом методических рекомендаций о создании и функционировании муниципального опорного центра дополнительного образования детей.

1.3. Муниципальный опорный центр в своей работе руководствуется: Федеральным законом от 29 декабря 2012 года № 273-ФЗ «Об образовании в Российской Федерации»; законодательством Российской Федерации в сфере образования; постановлениями и распоряжениями Правительства Российской Федерации в сфере образования;

законодательством Ханты-Мансийского автономного округа – Югры в сфере образования; нормативными правовыми актами Департамента образования и молодежной политики Ханты-Мансийского автономного округа – Югры; нормативными правовыми актами администрации Ханты-Мансийского района;

Уставом муниципального учреждения дополнительного образования Ханты-Мансийского района «Центр дополнительного образования» (далее – МАУ ДО ХМР «Центр дополнительного образования»); настоящим Положением.

1.4. Муниципальный опорный центр выполняет функции организационной, методической, консультационной поддержки развития системы дополнительного образования Ханты-Мансийского района, направленной на обеспечение реализации дополнительных общеразвивающих программ различной направленности (технической, естественно-научной, художественной, социально-педагогической, туристско-краеведческой, физкультурно-спортивной) для детей в возрасте от 5 до 18 лет.

1.5. Муниципальный опорный центр – площадка, созданная на базе МАУ ДО ХМР «Центр дополнительного образования».

1.6. Муниципальный опорный центр не является юридическим лицом, его деятельность не влечет за собой изменений типа и вида, организационно-правовой формы МАУ ДО ХМР «Центр дополнительного образования».

1.7. Муниципальный опорный центр обеспечивает эффективное взаимодействие с Региональным модельным центром дополнительного образования детей Ханты-Мансийского автономного округа – Югры, являющимся структурным подразделением БУ ВО «Сургутский государственный университет», и другими участниками регионального проекта «Успех каждого ребенка».

II. Цели и задачи деятельности Муниципального опорного центра

2.1. Цель деятельности Муниципального опорного центра – создание условий для обеспечения в Ханты-Мансийском районе эффективной системы взаимодействия в сфере дополнительного образования детей по реализации современных, вариативных и востребованных дополнительных общеобразовательных программ для детей различных направленностей, обеспечивающих достижение показателей развития системы дополнительного образования детей, установленных паспортом портфеля региональных проектов «Успех каждого ребенка», «Билет в будущее».

2.2. Задачи деятельности Муниципального опорного центра:

2.2.1. Осуществление организационной, методической, экспертно-консультационной поддержки участников системы взаимодействия по реализации региональных проектов в Ханты-Мансийском районе.

2.2.2. Выявление, формирование и распространение лучших практик реализации современных, вариативных и востребованных дополнительных общеобразовательных программ для детей по различным направлениям.

2.2.3. Формирование и распространение моделей сетевого взаимодействия при реализации дополнительных общеобразовательных программ для детей.

2.2.4. Обеспечение межведомственного сотрудничества, развития негосударственного сектора и сетевого взаимодействия в сфере дополнительного образования.

2.2.5. Создание организационных и методических условий, направленных на формирование кадрового потенциала в системе дополнительного образования детей муниципалитета, в том

числе на развитие профессионального мастерства и уровней компетенций педагогических работников и других участников регионального проекта «Успех каждого ребенка».

2.2.6. Создание условий для выявления, сопровождения и поддержки талантливых и одаренных детей в Ханты-Мансийском районе.

III. Функции Муниципального опорного центра

3.1. Выполняет функции организационной, методической поддержки в муниципальной системе дополнительного образования детей, направленной на обеспечение реализации дополнительных общеобразовательных программ различной направленности.

3.2. Содействует распространению лучших практик реализации современных, вариативных и востребованных дополнительных общеобразовательных программ для детей различных направленностей.

3.3. Взаимодействует с Региональным модельным центром дополнительного образования детей.

3.4. Оказывает организационно-методическую поддержку по разработке программ для организации летнего отдыха и проведения профильных смен по различным направленностям дополнительного образования детей.

3.5. Содействует проведению «сезонных школ», профильных смен по различным направленностям дополнительного образования детей, в том числе оказывает организационно-методическую поддержку в разработке и реализации дополнительных общеобразовательных программ для организации летнего отдыха.

3.6. Обеспечивает реализацию мероприятий по информированию и просвещению родителей (законных представителей) в области дополнительного образования детей.

3.7. Обеспечивает информационное сопровождение мероприятий для детей и молодежи в Ханты-Мансийском районе, в том числе:

3.7.1. Формирует медиаплан и проводит мероприятия по освещению деятельности Муниципального опорного центра.

3.7.2. Формирует позитивный образ системы дополнительного образования детей, в том числе с использованием ресурсов социальной рекламы.

3.8. Содержательно наполняет муниципальный сегмент общедоступного навигатора в системе дополнительного образования детей, в том числе через создание и функционирование информационного портала Муниципального опорного центра.

3.9. Ведет работу по поддержке и сопровождению талантливых и одаренных детей.

3.10. Готовит предложения по совершенствованию нормативных правовых, финансовых, организационных механизмов развития муниципальной системы дополнительного образования детей.

3.11. Проводит мониторинг результатов реализации мероприятий путём сбора, обработки, анализа статистической, справочной и иной информации о реализации мероприятий и оценке достигнутых результатов.

3.12. Обеспечивает открытость информации о результатах реализации мероприятий и оценке достигнутых результатов путем размещения оперативной информации в сети Интернет на сайте МАУ ДО ХМР «Центр дополнительного образования».

3.13. Ведет организационную, методическую и консультационную работу по внедрению моделей персонализированного финансирования дополнительного образования детей на территории Ханты-Мансийского района.

3.14. Анализирует состояние инфраструктурного, материально-технического, программно-методического и кадрового потенциала в системе дополнительного образования в Ханты-Мансийском районе.

IV. Организационная структура и управление

4.1. Общая координация и контроль деятельности муниципального опорного центра осуществляется комитетом по образованию администрации Ханты-Мансийского района в лице отдела по дополнительному образованию, воспитательной работе и молодежной политике.

4.2. Деятельность Муниципального опорного центра осуществляется в соответствии с Уставом образовательного учреждения, на базе которого он создан, настоящим Положением, планом работы и медиапланом.

4.3. В структуре Муниципального опорного центра могут создаваться временные творческие группы, лаборатории и проектные офисы для решения конкретных оперативных задач региональных проектов.

4.4. Муниципальный опорный центр возглавляет руководитель Муниципального опорного центра, который назначается и освобождается от должности приказом комитета по образованию администрации Ханты-Мансийского района.

4.5. Руководитель Муниципального опорного центра в рамках своей компетенции: организует деятельность Муниципального опорного центра

в соответствии с его задачами и функциями;

планирует деятельность и обеспечивает реализацию плана мероприятий Муниципального опорного центра;

готовит проекты документов в рамках реализации плана мероприятий Муниципального опорного центра;

запрашивает информацию от организаций и ведомств, относящуюся к деятельности Муниципального опорного центра.

V. Система взаимодействия Муниципального опорного центра

5.1. В процессе деятельности Муниципальный опорный центр осуществляет системное взаимодействие с различными органами, государственными и общественными организациями, пилотными площадками, базовыми организациями дополнительного образования, муниципальными центрами выявления и поддержки одаренных детей, социально ориентированными некоммерческими организациями, индивидуальными предпринимателями, иными структурами:

по стратегическим вопросам реализации регионального проекта;

по вопросам повышения профессионального уровня руководящих и педагогических кадров муниципальной системы дополнительного образования детей;

по вопросам ресурсного обеспечения муниципальной системы дополнительного образования детей;

по вопросам повышения доступности и качества дополнительного образования.

VI. Прекращение деятельности Муниципального опорного центра

6.1. Прекращение деятельности Муниципального опорного центра возможно в следующих случаях:

окончание сроков реализации регионального проекта, в рамках которого действует Муниципальный опорный центр;

возникновение обстоятельств, препятствующих МАУ ДО ХМР «Центр дополнительного образования» продолжать деятельность Муниципального опорного центра по предусмотренной тематике.

VI.2. Решение о прекращении деятельности Муниципального опорного центра принимается администрацией Ханты-Мансийского района.

VII. Мониторинг деятельности Муниципального опорного центра

7.1. Муниципальный опорный центр представляет отчет о своей деятельности в порядке, установленном комитетом по образованию администрации Ханты-Мансийского района.

7.2. Мониторинг результатов реализации мероприятий Муниципального опорного центра организуется путем сбора, обработки, анализа статистической, справочной и иной информации о результатах реализации мероприятий и оценке достигнутых результатов.

7.3. Публичность (открытость) информации о значениях и результатах мониторинга реализации деятельности Муниципального опорного центра обеспечивается путем размещения оперативной информации в сети Интернет на сайте МАУ ДО ХМР «Центр дополнительного образования».

МУНИЦИПАЛЬНОЕ ОБРАЗОВАНИЕ
ХАНТЫ-МАНСИЙСКИЙ РАЙОН
Ханты-Мансийский автономный округ – Югра

ГЛАВА ХАНТЫ-МАНСИЙСКОГО РАЙОНА

ПОСТАНОВЛЕНИЕ

от 02.11.2020 № 29-пг
г. Ханты-Мансийск

О назначении публичных слушаний по проекту решения Думы Ханты-Мансийского района «О бюджете Ханты-Мансийского района на 2021 год и плановый период 2022 и 2023 годов»

На основании статьи 28 Федерального закона от 6 октября 2003 года № 131-ФЗ «Об общих принципах организации местного самоуправления в Российской Федерации», Устава Ханты-Мансийского района, в соответствии с Порядком организации и проведения публичных слушаний в Ханты-Мансийском районе, утвержденным решением Думы Ханты-Мансийского района от 17 марта 2017 года № 104, в целях обеспечения участия населения Ханты-Мансийского района в осуществлении местного самоуправления, в связи с принятием ограничительных мер в проведении массовых мероприятий:

1. Назначить проведение публичных слушаний для обсуждения проекта решения Думы Ханты-Мансийского района «О бюджете Ханты-Мансийского района на 2021 год и плановый период 2022 и 2023 годов» на 30 ноября 2020 года путем проведения прямой трансляции в информационно-телекоммуникационной сети Интернет.

Инициатор проведения публичных слушаний – глава Ханты-Мансийского района.

Место проведения публичных слушаний – здание администрации Ханты-Мансийского района: г. Ханты-Мансийск, ул. Гагарина, 214, конференц-зал.

Время начала публичных слушаний – 18 ч 00 мин.

2. Утвердить состав организационного комитета, ответственного за подготовку и проведение публичных слушаний, согласно приложению.

3. Предложения и замечания представляются в организационный комитет до 17 ч 00 мин 25 ноября 2020 года:

в письменной форме – в рабочее время (понедельник с 09 ч 00 мин до 18 ч 00 мин, вторник – пятница с 09 ч 00 мин до 17 ч 00 мин) по адресу: г. Ханты-Мансийск, ул. Гагарина, д. 214, каб. 200;

в форме электронного документа – на электронный адрес: LashovaEA@hmrn.ru.

Предложения и замечания должны содержать фамилию, имя, отчество (последнее при наличии), дату рождения, адрес места жительства и контактный телефон жителя Ханты-Мансийского района, внесшего предложения по обсуждаемому проекту.

4. Управлению по информационным технологиям обеспечить прямую трансляцию в информационно-телекоммуникационной сети Интернет на официальном сайте администрации Ханты-Мансийского района.

5. Организационному комитету опубликовать настоящее постановление, информационное сообщение о проведении публичных слушаний и проект решения Думы Ханты-Мансийского района «О бюджете Ханты-Мансийского района на 2021 год и плановый период 2022 и 2023 годов» в выпуске газеты «Наш район» от 13 ноября 2020 года и разместить на официальном сайте администрации Ханты-Мансийского района.

6. Контроль за выполнением постановления оставляю за собой.

Глава Ханты-Мансийского района К.Р.Минулин

Приложение
к постановлению главы
Ханты-Мансийского района
от 02.11.2020 № 29-пг

СОСТАВ

организационного комитета, ответственного
за подготовку и проведение публичных слушаний

Члены организационного комитета:

Стадлер Родика Ивановна, заместитель главы района по финансам, председатель комитета по финансам

Собянин Сергей Александрович, начальник управления по бюджету комитета по финансам администрации района

Харисова Рада Вячеславовна, начальник управления доходов, налоговой политики и информатизации бюджетного процесса комитета по финансам администрации района

Лашова Елена Александровна, консультант управления по бюджету комитета по финансам администрации района

Минич Алексей Александрович, начальник юридическо-правового управления администрации района

Фуртунэ Наталья Ильинична, директор муниципального бюджетного учреждения дополнительного образования Ханты-Мансийского района

МУНИЦИПАЛЬНОЕ ОБРАЗОВАНИЕ
ХАНТЫ-МАНСИЙСКИЙ РАЙОН
Ханты-Мансийский автономный округ – Югра

АДМИНИСТРАЦИЯ ХАНТЫ-МАНСИЙСКОГО РАЙОНА

ПОСТАНОВЛЕНИЕ

от 03.11.2020 № 294
г. Ханты-Мансийск

Об организации общественных
обсуждений в форме опроса

В соответствии с приказом Госкомэкологии России от 16.05.2000 № 372 «Об утверждении Положения об оценке воздействия намечаемой хозяйственной и иной деятельности на окружающую среду в Российской Федерации», постановлением администрации Ханты-Мансийского района от 27.12.2013 № 335 «Об утверждении Положения об организации и проведении общественных обсуждений (слушаний) среди населения о намечаемой хозяйственной и иной деятельности на территории Ханты-Мансийского района, которая подлежит экологической экспертизе», на основании письменного обращения общества с ограниченной ответственностью «ПИР-инжиниринг» (далее – Заказчик) от 28.10.2020 исх. № 793:

1. Провести общественные обсуждения в форме опроса по намечаемой на территории Ханты-Мансийского района хозяйственной и иной деятельности, которая подлежит государственной экологической экспертизе в соответствии с проектом рекультивации несанкционированного размещения отходов, расположенного в границах населенного пункта

п. Горноправдинск сельского поселения Горноправдинск, с географическими координатами: N 60°04'41,1" E 069°55'20,8", N 60°04'41,3" E 069°55'21,8", N 60°04'41,7" E 069°55'22,6", N 60°04'41,5" E 069°55'23,3", N 60°04'41,1" E 069°55'21,9", N 60°04'41,0" E 069°55'21,2".

2. Уполномочить департамент строительства, архитектуры и ЖКХ на организацию общественных обсуждений в форме опроса по объекту государственной экологической экспертизы во взаимодействии с Заказчиком и заинтересованной общественностью.

3. Заказчик обеспечивает информирование и участие общественности в процессе оценки воздействия на окружающую среду по объекту государственной экологической экспертизы, размещение опросных листов в местах, доступных гражданам, с последующим сбором и учетом заполненных опросных листов, составление протокола общественных обсуждений по планируемой деятельности в соответствии с разделом IV Положения об оценке воздействия намечаемой хозяйственной и иной деятельности на окружающую среду в Российской Федерации, утвержденного приказом Госкомэкологии России от 16 мая 2000 года № 372.

4. Опубликовать настоящее постановление в газете «Наш район» и разместить на официальном сайте администрации Ханты-Мансийского района в сети Интернет.

5. Контроль за выполнением настоящего постановления возложить на заместителя главы района, директора департамента строительства, архитектуры и ЖКХ.

Глава Ханты-Мансийского района К.Р.Минулин

МУНИЦИПАЛЬНОЕ ОБРАЗОВАНИЕ
ХАНТЫ-МАНСИЙСКИЙ РАЙОН
Ханты-Мансийский автономный округ – Югра

АДМИНИСТРАЦИЯ ХАНТЫ-МАНСИЙСКОГО РАЙОНА

ПОСТАНОВЛЕНИЕ

от 05.11.2020 № 296
г. Ханты-Мансийск

О внесении изменений в постановление администрации Ханты-Мансийского района от 07.08.2014 № 213 «О представлении гражданами, претендующими на замещение должностей муниципальной службы в администрации Ханты-Мансийского района, и муниципальными служащими администрации Ханты-Мансийского района сведений о доходах, расходах, об имуществе и обязательствах имущественного характера»

На основании Указа Президента Российской Федерации от 15 января 2020 года № 13 «О внесении изменений в некоторые акты Президента Российской Федерации», Устава Ханты-Мансийского района, в целях приведения муниципального правового акта администрации Ханты-Мансийского района в соответствии с законодательством Российской Федерации:

1. Внести в приложение к постановлению администрации Ханты-Мансийского района от 07.08.2014 № 213 «О представлении гражданами, претендующими на замещение должностей муниципальной службы в администрации Ханты-Мансийского района, и муниципальными служащими администрации Ханты-Мансийского района сведений о доходах, расходах, об имуществе и обязательствах имущественного характера» следующие изменения:

1.1. Абзац первый пункта 3 изложить в новой редакции:

«3. Сведения о доходах, расходах, об имуществе и обязательствах имущественного характера представляются по форме справки, утвержденной Указом Президента Российской Федерации от 23 июня 2014 года № 460 «Об утверждении формы справки о доходах, расходах, об имуществе и обязательствах имущественного характера и внесении изменений в некоторые акты Президента Российской Федерации», заполненной с использованием специального программного обеспечения «Справки БК», размещенного на официальном сайте Президента Российской Федерации, ссылка на который также размещается на официальном сайте федеральной государственной информационной системы в области государственной службы в информационно-телекоммуникационной сети Интернет».

1.2. Абзац первый пункта 14 дополнить предложением следующего содержания: «Указанные сведения также могут храниться в электронном виде.».

2. Опубликовать (обнародовать) настоящее постановление в газете «Наш район», в официальном сетевом издании «Наш район Ханты-Мансийский», разместить на официальном сайте администрации Ханты-Мансийского района.

3. Настоящее постановление вступает в силу после официального опубликования (обнародования).

4. Контроль за выполнением постановления возложить на управляющего делами администрации района.

Глава Ханты-Мансийского района К.Р.Минулин

<p style="text-align: center;"> МУНИЦИПАЛЬНОЕ ОБРАЗОВАНИЕ ХАНТЫ-МАНСЙСКИЙ РАЙОН Ханты-Мансийский автономный округ – Югра</p> <p style="text-align: center;">АДМИНИСТРАЦИЯ ХАНТЫ-МАНСЙСКОГО РАЙОНА</p> <p style="text-align: center;">ПОСТАНОВЛЕНИЕ</p> <p style="text-align: center;">от 03.11.2020 № 295 <i>г. Ханты-Мансийск</i></p> <p>О внесении изменений в постановление администрации Ханты-Мансийского района от 12 ноября 2018 года № 328 «О муниципальной программе Ханты-Мансийского района «Развитие и модернизация жилищно-коммунального комплекса и повышение энергетической эффективности в Ханты-Мансийском районе на 2019 – 2024 годы»</p> <p>В соответствии с постановлением администрации Ханты-Мансийского района от 7 сентября 2018 года № 246 «О модельной муниципальной программе Ханты-Мансийского района, порядке принятия решения о разработке муниципальных программ Ханты-Мансийского района, их формирования, утверждения и реализации», на основании статьи 32 Устава Ханты-Мансийского района, в целях развития жилищно-коммунального комплекса и повышения энергетической эффективности Ханты-Мансийского района:</p> <p>1. Внести в постановление администрации Ханты-Мансийского района от 12 ноября 2018 года № 328 «О муниципальной программе Ханты-Мансийского района «Развитие и модернизация жилищно-коммунального комплекса и повышение энергетической эффективности в Ханты-Мансийском районе на 2019 – 2024 годы» изменения, изложив приложение к постановлению в новой редакции:</p> <p style="text-align: right;">«Приложение к постановлению администрации Ханты-Мансийского района от 12.11.2018 № 328</p>	<p style="text-align: center;">2</p> <p style="text-align: center;">Паспорт муниципальной программы Ханты-Мансийского района (далее – муниципальная программа)</p> <table border="1"> <tr> <td>Наименование муниципальной программы</td> <td>«Развитие и модернизация жилищно-коммунального комплекса и повышение энергетической эффективности в Ханты-Мансийском районе на 2019 – 2024 годы»</td> </tr> <tr> <td>Дата утверждения муниципальной программы</td> <td>постановление администрации Ханты-Мансийского района от 12 ноября 2018 года № 328 «О муниципальной программе Ханты-Мансийского района «Развитие и модернизация жилищно-коммунального комплекса и повышение энергетической эффективности в Ханты-Мансийском районе на 2019 – 2024 годы»</td> </tr> <tr> <td>Ответственный исполнитель муниципальной программы</td> <td>департамент строительства, архитектуры и жилищно-коммунального хозяйства администрации Ханты-Мансийского района (далее – департамент строительства, архитектуры и ЖКХ)</td> </tr> <tr> <td>Сополнители муниципальной программы</td> <td>департамент строительства, архитектуры и ЖКХ (муниципальное казенное учреждение Ханты-Мансийского района «Управление капитального строительства и ремонта» (далее – департамент строительства, архитектуры и ЖКХ (МКУ «УКСиР»)); администрации сельских поселений Ханты-Мансийского района; департамент имущественных и земельных отношений администрации района (далее – ДИИЗО); комитет по финансам администрации района (сельское поселение Горноуральский); комитет по финансам администрации района (сельское поселение Луговой); комитет по финансам администрации района (сельское поселение Селижарово); комитет по финансам администрации района (сельское поселение Сибирский); комитет по финансам администрации района (сельское поселение Шаппа); комитет по финансам администрации района (сельское поселение Красноленинский); комитет по финансам администрации района (сельское поселение Выкатной); комитет по финансам администрации района (сельское поселение Согом); комитет по финансам администрации района (сельское поселение Цингалы)</td> </tr> </table>	Наименование муниципальной программы	«Развитие и модернизация жилищно-коммунального комплекса и повышение энергетической эффективности в Ханты-Мансийском районе на 2019 – 2024 годы»	Дата утверждения муниципальной программы	постановление администрации Ханты-Мансийского района от 12 ноября 2018 года № 328 «О муниципальной программе Ханты-Мансийского района «Развитие и модернизация жилищно-коммунального комплекса и повышение энергетической эффективности в Ханты-Мансийском районе на 2019 – 2024 годы»	Ответственный исполнитель муниципальной программы	департамент строительства, архитектуры и жилищно-коммунального хозяйства администрации Ханты-Мансийского района (далее – департамент строительства, архитектуры и ЖКХ)	Сополнители муниципальной программы	департамент строительства, архитектуры и ЖКХ (муниципальное казенное учреждение Ханты-Мансийского района «Управление капитального строительства и ремонта» (далее – департамент строительства, архитектуры и ЖКХ (МКУ «УКСиР»)); администрации сельских поселений Ханты-Мансийского района; департамент имущественных и земельных отношений администрации района (далее – ДИИЗО); комитет по финансам администрации района (сельское поселение Горноуральский); комитет по финансам администрации района (сельское поселение Луговой); комитет по финансам администрации района (сельское поселение Селижарово); комитет по финансам администрации района (сельское поселение Сибирский); комитет по финансам администрации района (сельское поселение Шаппа); комитет по финансам администрации района (сельское поселение Красноленинский); комитет по финансам администрации района (сельское поселение Выкатной); комитет по финансам администрации района (сельское поселение Согом); комитет по финансам администрации района (сельское поселение Цингалы)	<p style="text-align: center;">3</p> <table border="1"> <tr> <td>Цели муниципальной программы</td> <td>1) повышение качества и надежности предоставления жилищно-коммунальных и бытовых услуг; 2) обеспечение потребителей надежным и качественным электроснабжением; 3) повышение эффективности использования топливно-энергетических ресурсов; 4) улучшение благоустройства населенных пунктов района</td> </tr> <tr> <td>Задачи муниципальной программы</td> <td>1) повышение эффективности, качества и надежности поставки коммунальных ресурсов; 2) повышение эффективности и качества бытовых услуг населению Ханты-Мансийского района; 3) оказание поддержки организациям (предприятиям), оказывающим жилищно-коммунальные услуги; 4) повышение энергетической эффективности при производстве и передаче энергетических ресурсов; 5) создание условий для реализации муниципальных целевых индикаторов в сфере энергосбережения и повышения энергетической эффективности и энергообеспеченности; 6) благоустройство территорий населенных пунктов района</td> </tr> <tr> <td>Подпрограммы</td> <td>подпрограмма 1 «Создание условий для обеспечения качественными коммунальными услугами»; подпрограмма 2 «Создание условий в населенных пунктах района для оказания бытовых услуг»; подпрограмма 3 «Обеспечение равных прав потребителей на получение жилищно-коммунальных услуг»; подпрограмма 4 «Обеспечение равных прав потребителей на получение энергетических ресурсов и организация учета сокращения потерь энергоресурсов, обучение и информационная поддержка в области энергосбережения»; подпрограмма 5 «Формирование комфортной городской среды»</td> </tr> <tr> <td>Портфель проектов, программ, входящие в состав муниципальной программы, в том числе направленные на реализацию в Ханты-Мансийском районе национальных проектов (программ) Российской Федерации, параметры</td> <td>портфель проекта «Жилье и городская среда»; общий объем финансирования составит 32 649,0 тыс. рублей, в том числе: 2019 год – 6 541,2 тыс. рублей; 2020 год – 15 300,8 тыс. рублей; 2021 год – 5 291,9 тыс. рублей; 2022 год – 5 515,1 тыс. рублей; 2023 год – 0,0 тыс. рублей; 2024 год – 0,0 тыс. рублей</td> </tr> </table>	Цели муниципальной программы	1) повышение качества и надежности предоставления жилищно-коммунальных и бытовых услуг; 2) обеспечение потребителей надежным и качественным электроснабжением; 3) повышение эффективности использования топливно-энергетических ресурсов; 4) улучшение благоустройства населенных пунктов района	Задачи муниципальной программы	1) повышение эффективности, качества и надежности поставки коммунальных ресурсов; 2) повышение эффективности и качества бытовых услуг населению Ханты-Мансийского района; 3) оказание поддержки организациям (предприятиям), оказывающим жилищно-коммунальные услуги; 4) повышение энергетической эффективности при производстве и передаче энергетических ресурсов; 5) создание условий для реализации муниципальных целевых индикаторов в сфере энергосбережения и повышения энергетической эффективности и энергообеспеченности; 6) благоустройство территорий населенных пунктов района	Подпрограммы	подпрограмма 1 «Создание условий для обеспечения качественными коммунальными услугами»; подпрограмма 2 «Создание условий в населенных пунктах района для оказания бытовых услуг»; подпрограмма 3 «Обеспечение равных прав потребителей на получение жилищно-коммунальных услуг»; подпрограмма 4 «Обеспечение равных прав потребителей на получение энергетических ресурсов и организация учета сокращения потерь энергоресурсов, обучение и информационная поддержка в области энергосбережения»; подпрограмма 5 «Формирование комфортной городской среды»	Портфель проектов, программ, входящие в состав муниципальной программы, в том числе направленные на реализацию в Ханты-Мансийском районе национальных проектов (программ) Российской Федерации, параметры	портфель проекта «Жилье и городская среда»; общий объем финансирования составит 32 649,0 тыс. рублей, в том числе: 2019 год – 6 541,2 тыс. рублей; 2020 год – 15 300,8 тыс. рублей; 2021 год – 5 291,9 тыс. рублей; 2022 год – 5 515,1 тыс. рублей; 2023 год – 0,0 тыс. рублей; 2024 год – 0,0 тыс. рублей
Наименование муниципальной программы	«Развитие и модернизация жилищно-коммунального комплекса и повышение энергетической эффективности в Ханты-Мансийском районе на 2019 – 2024 годы»																	
Дата утверждения муниципальной программы	постановление администрации Ханты-Мансийского района от 12 ноября 2018 года № 328 «О муниципальной программе Ханты-Мансийского района «Развитие и модернизация жилищно-коммунального комплекса и повышение энергетической эффективности в Ханты-Мансийском районе на 2019 – 2024 годы»																	
Ответственный исполнитель муниципальной программы	департамент строительства, архитектуры и жилищно-коммунального хозяйства администрации Ханты-Мансийского района (далее – департамент строительства, архитектуры и ЖКХ)																	
Сополнители муниципальной программы	департамент строительства, архитектуры и ЖКХ (муниципальное казенное учреждение Ханты-Мансийского района «Управление капитального строительства и ремонта» (далее – департамент строительства, архитектуры и ЖКХ (МКУ «УКСиР»)); администрации сельских поселений Ханты-Мансийского района; департамент имущественных и земельных отношений администрации района (далее – ДИИЗО); комитет по финансам администрации района (сельское поселение Горноуральский); комитет по финансам администрации района (сельское поселение Луговой); комитет по финансам администрации района (сельское поселение Селижарово); комитет по финансам администрации района (сельское поселение Сибирский); комитет по финансам администрации района (сельское поселение Шаппа); комитет по финансам администрации района (сельское поселение Красноленинский); комитет по финансам администрации района (сельское поселение Выкатной); комитет по финансам администрации района (сельское поселение Согом); комитет по финансам администрации района (сельское поселение Цингалы)																	
Цели муниципальной программы	1) повышение качества и надежности предоставления жилищно-коммунальных и бытовых услуг; 2) обеспечение потребителей надежным и качественным электроснабжением; 3) повышение эффективности использования топливно-энергетических ресурсов; 4) улучшение благоустройства населенных пунктов района																	
Задачи муниципальной программы	1) повышение эффективности, качества и надежности поставки коммунальных ресурсов; 2) повышение эффективности и качества бытовых услуг населению Ханты-Мансийского района; 3) оказание поддержки организациям (предприятиям), оказывающим жилищно-коммунальные услуги; 4) повышение энергетической эффективности при производстве и передаче энергетических ресурсов; 5) создание условий для реализации муниципальных целевых индикаторов в сфере энергосбережения и повышения энергетической эффективности и энергообеспеченности; 6) благоустройство территорий населенных пунктов района																	
Подпрограммы	подпрограмма 1 «Создание условий для обеспечения качественными коммунальными услугами»; подпрограмма 2 «Создание условий в населенных пунктах района для оказания бытовых услуг»; подпрограмма 3 «Обеспечение равных прав потребителей на получение жилищно-коммунальных услуг»; подпрограмма 4 «Обеспечение равных прав потребителей на получение энергетических ресурсов и организация учета сокращения потерь энергоресурсов, обучение и информационная поддержка в области энергосбережения»; подпрограмма 5 «Формирование комфортной городской среды»																	
Портфель проектов, программ, входящие в состав муниципальной программы, в том числе направленные на реализацию в Ханты-Мансийском районе национальных проектов (программ) Российской Федерации, параметры	портфель проекта «Жилье и городская среда»; общий объем финансирования составит 32 649,0 тыс. рублей, в том числе: 2019 год – 6 541,2 тыс. рублей; 2020 год – 15 300,8 тыс. рублей; 2021 год – 5 291,9 тыс. рублей; 2022 год – 5 515,1 тыс. рублей; 2023 год – 0,0 тыс. рублей; 2024 год – 0,0 тыс. рублей																	
<p style="text-align: center;">4</p> <table border="1"> <tr> <td>Целевые показатели муниципальной программы</td> <td>1) увеличение доли населения Ханты-Мансийского района, обеспеченного качественной питьевой водой из систем централизованного водоснабжения, с 90 % до 99 %; 2) увеличение доли площади жилищного фонда, обеспеченного всеми видами благоустройства, в общей площади жилищного фонда Ханты-Мансийского района с 23,7 % до 23,9 %; 3) увеличение доли граждан, принявших участие в решении вопросов развития городской среды, от общего количества граждан в возрасте от 14 лет, проживающих в населенных пунктах Ханты-Мансийского района, на территории которых реализуются проекты по созданию комфортной городской среды, с 6,5 % до 30 %; 4) увеличение количества благоустроенных дворовых и общественных территорий с 1 до 24 единиц; 5) ежегодное обеспечение аварийно-техническим запасом жилищно-коммунального хозяйства района на уровне 100 %; 6) ежегодное предоставление банных услуг в количестве предоставленных банных услуг (не менее 10 000 помывок); 7) сохранение доли расходов на коммунальные услуги в совокупном доходе семьи на уровне не более 8,6 %; 8) ежегодный объем предоставленных услуг по электроэнергии (до 10 352,6 тыс. кВтч/год); 9) доля реализованных мероприятий по благоустройству на 100 %</td> </tr> <tr> <td>Сроки реализации муниципальной программы</td> <td>2019 – 2024 годы</td> </tr> <tr> <td>Параметры финансирования муниципальной программы</td> <td>общий объем финансирования составит 2 464 319,9 тыс. рублей, в том числе: 2019 год – 600 024,4 тыс. рублей; 2020 год – 845 932,1 тыс. рублей; 2021 год – 520 362,8 тыс. рублей; 2022 год – 498 000,6 тыс. рублей; 2023 год – 0,0 тыс. рублей; 2024 год – 0,0 тыс. рублей</td> </tr> </table> <p>Раздел 1. О стимулировании инвестиционной и инновационной деятельности, развитии конкуренции и негосударственного сектора экономики</p>	Целевые показатели муниципальной программы	1) увеличение доли населения Ханты-Мансийского района, обеспеченного качественной питьевой водой из систем централизованного водоснабжения, с 90 % до 99 %; 2) увеличение доли площади жилищного фонда, обеспеченного всеми видами благоустройства, в общей площади жилищного фонда Ханты-Мансийского района с 23,7 % до 23,9 %; 3) увеличение доли граждан, принявших участие в решении вопросов развития городской среды, от общего количества граждан в возрасте от 14 лет, проживающих в населенных пунктах Ханты-Мансийского района, на территории которых реализуются проекты по созданию комфортной городской среды, с 6,5 % до 30 %; 4) увеличение количества благоустроенных дворовых и общественных территорий с 1 до 24 единиц; 5) ежегодное обеспечение аварийно-техническим запасом жилищно-коммунального хозяйства района на уровне 100 %; 6) ежегодное предоставление банных услуг в количестве предоставленных банных услуг (не менее 10 000 помывок); 7) сохранение доли расходов на коммунальные услуги в совокупном доходе семьи на уровне не более 8,6 %; 8) ежегодный объем предоставленных услуг по электроэнергии (до 10 352,6 тыс. кВтч/год); 9) доля реализованных мероприятий по благоустройству на 100 %	Сроки реализации муниципальной программы	2019 – 2024 годы	Параметры финансирования муниципальной программы	общий объем финансирования составит 2 464 319,9 тыс. рублей, в том числе: 2019 год – 600 024,4 тыс. рублей; 2020 год – 845 932,1 тыс. рублей; 2021 год – 520 362,8 тыс. рублей; 2022 год – 498 000,6 тыс. рублей; 2023 год – 0,0 тыс. рублей; 2024 год – 0,0 тыс. рублей	<p style="text-align: center;">5</p> <p>1.1. Одним из инструментов формирования благоприятного инвестиционного климата являются целевые модели упрощения процедур ведения бизнеса, в том числе: технологическое присоединение к электрическому сетям; подключение (технологическое присоединение) к сетям газораспределения; подключение к системам теплоснабжения, подключение (технологическое присоединение) к централизованным системам водоснабжения и водоотведения. Основными целями реализации портфелей проектов, основанных на данных целевых моделях, являются сокращение срока заключения договора на технологическое присоединение и сокращение срока выполнения мероприятий технологического присоединения к инженерным сетям.</p> <p>1.2. Улучшение конкурентной среды за счет:</p> <p>снижения административных барьеров в сфере жилищно-коммунального хозяйства;</p> <p>достижения баланса интересов потребителей и субъектов естественных монополий, доступности реализуемых субъектами естественных монополий товаров и предоставляемых ими услуг для потребителей;</p> <p>оказания мер государственной поддержки на возмещение затрат.</p> <p>Исполнение программных мероприятий направлено на совершенствование деятельности всех участников мероприятий по развитию конкуренции, удовлетворенности потребителей и других заинтересованных сторон качеством жилищно-коммунальных услуг и выполнения мероприятий энергосбережения.</p> <p>1.3. Включение инновационной составляющей в муниципальную программу в соответствии с ключевыми направлениями реализации Национальной технологической инициативы.</p> <p>Одним из направлений является реализация мероприятий муниципальной программы в сфере коммунального хозяйства на капитальный ремонт (с заменой) систем газораспределения, теплоснабжения, водоснабжения и водоотведения, в том числе с применением композитных материалов.</p> <p>Внедрение композитных материалов в сфере жилищно-коммунального хозяйства осуществляется посредством анализа нормативных правовых актов и законодательства, а также мониторинга применения композитных материалов в сфере жилищно-коммунального хозяйства.</p> <p>1.4. Повышение производительности труда в отрасли осуществляется посредством использования бережливих технологий.</p> <p>Организациями жилищно-коммунального комплекса Ханты-Мансийского района реализуются следующие мероприятия, направленные на сокращение энергетических ресурсов и оптимизацию производственных процессов:</p>	<p style="text-align: center;">6</p> <p>модернизация оборудования, используемого для выработки и передачи тепловой энергии, в том числе замена на оборудование с более высоким коэффициентом полезного действия, внедрение инновационных решений и технологий; модернизация и реконструкция сетей водоснабжения, систем водоподготовки, насосных и канализационных станций, оборудования системы газоснабжения и электроснабжения; повышение энергоэффективности систем освещения (замена ламп накаливания на энергоэффективные, установка автоматизированных систем управления освещением).</p> <p>В целях повышения уровня развития информационных и цифровых технологий, информационно-аналитического обеспечения решения задач в сфере жилищно-коммунального комплекса, энергетики и энергосбережения осуществляется развитие онлайн-сервисов в сфере предоставления услуг по подключению (технологическому присоединению) к сетям инженерно-технического обеспечения в Ханты-Мансийском районе.</p> <p>Раздел 2. Механизм реализации муниципальной программы</p> <p>Для достижения поставленной цели и решения задач муниципальной программы определен организационно-правовой механизм, предусматривающий взаимодействие между ответственным исполнителем муниципальной программы и сополнителями.</p> <p>Ответственный исполнитель:</p> <p>формирует проект муниципальной программы и изменений в нее, их согласование;</p> <p>направляет проект муниципальной программы и изменения в нее в управление по информационно-технологии администрации Ханты-Мансийского района для размещения на официальном сайте администрации Ханты-Мансийского района в разделе «Общественное обсуждение»;</p> <p>организует реализацию муниципальной программы, участвует в реализации программных мероприятий, формирует предложения о внесении в нее изменений в соответствии с установленными Порядком принятия решения о разработке муниципальных программ Ханты-Мансийского района, их формирования, утверждения и реализации, утвержденным постановлением администрации Ханты-Мансийского района от 7 сентября 2018 года № 246 «О модельной муниципальной программе Ханты-Мансийского района, порядке принятия решения о разработке муниципальных программ Ханты-Мансийского района, их формирования, утверждения и реализации», требованиями и несет ответственность за достижение ее целевых показателей, а также конечных результатов ее реализации;</p> <p>предоставляет по запросу комитета экономической политики администрации Ханты-Мансийского района сведения, необходимые для</p>										
Целевые показатели муниципальной программы	1) увеличение доли населения Ханты-Мансийского района, обеспеченного качественной питьевой водой из систем централизованного водоснабжения, с 90 % до 99 %; 2) увеличение доли площади жилищного фонда, обеспеченного всеми видами благоустройства, в общей площади жилищного фонда Ханты-Мансийского района с 23,7 % до 23,9 %; 3) увеличение доли граждан, принявших участие в решении вопросов развития городской среды, от общего количества граждан в возрасте от 14 лет, проживающих в населенных пунктах Ханты-Мансийского района, на территории которых реализуются проекты по созданию комфортной городской среды, с 6,5 % до 30 %; 4) увеличение количества благоустроенных дворовых и общественных территорий с 1 до 24 единиц; 5) ежегодное обеспечение аварийно-техническим запасом жилищно-коммунального хозяйства района на уровне 100 %; 6) ежегодное предоставление банных услуг в количестве предоставленных банных услуг (не менее 10 000 помывок); 7) сохранение доли расходов на коммунальные услуги в совокупном доходе семьи на уровне не более 8,6 %; 8) ежегодный объем предоставленных услуг по электроэнергии (до 10 352,6 тыс. кВтч/год); 9) доля реализованных мероприятий по благоустройству на 100 %																	
Сроки реализации муниципальной программы	2019 – 2024 годы																	
Параметры финансирования муниципальной программы	общий объем финансирования составит 2 464 319,9 тыс. рублей, в том числе: 2019 год – 600 024,4 тыс. рублей; 2020 год – 845 932,1 тыс. рублей; 2021 год – 520 362,8 тыс. рублей; 2022 год – 498 000,6 тыс. рублей; 2023 год – 0,0 тыс. рублей; 2024 год – 0,0 тыс. рублей																	
<p style="text-align: center;">7</p> <p>проведения мониторинга реализации муниципальной программы и оценки эффективности подпрограмм и (или) отдельных мероприятий муниципальной программы;</p> <p>запрашивает у сополнителей информацию, необходимую для проведения оценки эффективности реализации подпрограмм и (или) отдельных мероприятий муниципальной программы и подготовки годового отчета;</p> <p>рекомендует сополнителям осуществлять разработку основных мероприятий и планов их реализации;</p> <p>осуществляет подготовку информации о ходе реализации муниципальной программы и представляет ее в комитет экономической политики администрации района.</p> <p>Сополнители:</p> <p>формируют предложения в проект муниципальной программы, сополнителями которой являются, участвуют в разработке и реализации программных мероприятий;</p> <p>предоставляют ответственному исполнителю информацию, необходимую для проведения оценки эффективности реализации подпрограмм и (или) основных мероприятий муниципальной программы;</p> <p>предоставляют ответственному исполнителю копии актов, подтверждающих сдачу и прием в эксплуатацию объектов, строительство которых завершено, актов выполнения работ и иных документов, подтверждающих исполнение обязательств по заключенным муниципальным контрактам.</p> <p>Реализация мероприятий, предусмотренных муниципальной программой, представляет собой скоординированные по срокам и направленным действиям исполнителей конкретных мероприятий, субъектов финансовой поддержки и будет осуществляться на основе муниципальных контрактов (договоров), заключаемых исполнителями муниципальной программы в соответствии с Федеральным законом от 5 апреля 2013 года № 44-ФЗ «О контрактной системе в сфере закупок товаров, работ, услуг для обеспечения государственных и муниципальных нужд».</p> <p>Мероприятие, предусмотренное таблицей 2 под основным номером 1.2.1, реализуется в Порядке, установленном постановлением администрации Ханты-Мансийского района от 7 сентября 2017 года № 235 «Об утверждении Порядка предоставления субсидии на возмещение затрат на проведение капитального ремонта систем теплоснабжения, газоснабжения, водоснабжения и водоотведения и подготовку к осенне-зимнему периоду жилищно-коммунального комплекса Ханты-Мансийского района».</p> <p>Мероприятия, предусмотренные таблицей 2 под основным номером 1.2.22, 1.2.53, реализуются в соответствии с Порядком принятия решений о предоставлении субсидий на осуществление капитальных вложений в</p>	<p style="text-align: center;">8</p> <p>объекты капитального строительства муниципальной собственности и приобретение объектов недвижимого имущества в муниципальную собственность и порядка их предоставления, утвержденным постановлением администрации Ханты-Мансийского района от 11 июня 2015 года № 127.</p> <p>Мероприятия, предусмотренные таблицей 2 под основными номерами 3.1.1, 3.1.6, 4.1.2, реализуются в порядке, установленном постановлением Правительства Ханты-Мансийского автономного округа – Югры от 5 октября 2018 года № 347-п «О государственной программе Ханты-Мансийского автономного округа – Югры «Жилищно-коммунальный комплекс и городская среда».</p> <p>Мероприятия, предусмотренные таблицей 2 под основными номерами 2.1.1, 3.1.3, 4.1.1, реализуются в порядке, установленном постановлением администрации Ханты-Мансийского района от 7 ноября 2019 года № 301 «Об утверждении порядка предоставления субсидий на возмещение затрат и (или) недополученных доходов производителям отдельных товаров, услуг в Ханты-Мансийском районе».</p> <p>Основное мероприятие, предусмотренное таблицей 2 под номером 5.1, реализуется в соответствии с Правилами предоставления и распределения субсидий из бюджета Ханты-Мансийского автономного округа – Югры бюджетам муниципальных образований в целях софинансирования муниципальных программ (подпрограмм) формирования современной городской среды, установленными постановлением Правительства Ханты-Мансийского автономного округа – Югры от 5 октября 2018 года № 347-п «О государственной программе Ханты-Мансийского автономного округа – Югры «Жилищно-коммунальный комплекс и городская среда», а также в соответствии с приложением 3 к муниципальной программе.</p> <p>Мероприятие, предусмотренное таблицей 2 под основным номером 5.2.1, реализуется в соответствии с постановлением администрации Ханты-Мансийского района от 5 февраля 2018 года № 47 «О конкурсном отборе проектов инициативного бюджетирования в Ханты-Мансийском районе».</p> <p>В целях применения технологий бережливого производства утвержден план мероприятий по переходу департамента строительства, архитектуры и ЖКХ, подведомственного учреждения МКУ «УКСиР» на принципы «бережливого производства» и определено в качестве «пилотного проекта» бережливого производства снижение затрат на материально-техническое обеспечение департамента строительства, архитектуры и ЖКХ и подведомственного учреждения МКУ «УКСиР», оптимизация предоставления муниципальных услуг.</p> <p>Информация о ходе реализации муниципальной программы ответственным исполнителем муниципальной программы предоставляется в комитет экономической политики администрации Ханты-Мансийского</p>	<p style="text-align: center;">9</p> <p>района ежеквартально и ежегодно в порядке, установленном постановлением администрации района от 7 сентября 2018 года № 246 «О модельной муниципальной программе Ханты-Мансийского района, порядке принятия решения о разработке муниципальных программ Ханты-Мансийского района, их формирования, утверждения и реализации».</p>																

30	31	32	33
<p>3.1.2 Субсидии организациям, осуществляющим услуги по утилизации (сортировке) отходов в территории Митяевского района</p> <p>3.1.3 Субсидии организациям, осуществляющим услуги по содержанию территории, благоустройству территории, озеленению территории, уходу за объектами культурного наследия, находящимися на территории Митяевского района</p> <p>3.1.4 Субсидии на оплату коммунальных услуг в целях предоставления услуг по содержанию территории, благоустройству территории, озеленению территории, уходу за объектами культурного наследия, находящимися на территории Митяевского района</p>	<p>Итого по подпрограмме 3</p> <p>4.1. Субсидии на содержание объектов муниципальной собственности в целях благоустройства территории</p> <p>4.1.1. Субсидии на содержание объектов муниципальной собственности в целях благоустройства территории</p>	<p>Итого по подпрограмме 4</p> <p>4.1. Субсидии на содержание объектов муниципальной собственности в целях благоустройства территории</p> <p>4.1.1. Субсидии на содержание объектов муниципальной собственности в целях благоустройства территории</p>	<p>Итого по подпрограмме 4</p> <p>4.1.1. Субсидии на содержание объектов муниципальной собственности в целях благоустройства территории</p>

34	35	36
<p>5.1. Формирование современной городской среды</p> <p>5.1.1. Формирование современной городской среды</p> <p>5.1.1.1. Реализация мероприятий по благоустройству территории</p>	<p>Итого по подпрограмме 5</p> <p>5.1.1.1. Реализация мероприятий по благоустройству территории</p>	<p>Итого по подпрограмме 5</p> <p>5.1.1.1. Реализация мероприятий по благоустройству территории</p>

37	38	39
<p>Итого по подпрограмме 5</p> <p>5.1.1.1. Реализация мероприятий по благоустройству территории</p>	<p>Итого по подпрограмме 5</p> <p>5.1.1.1. Реализация мероприятий по благоустройству территории</p>	<p>Итого по подпрограмме 5</p> <p>5.1.1.1. Реализация мероприятий по благоустройству территории</p>

57

Приложение 3
к муниципальной программе
«Развитие и модернизация
жилищно-коммунального комплекса
и повышение энергетической
эффективности в Ханты-Мансийском
районе на 2019 – 2024 годы»

Положение по реализации основного мероприятия:
«Федеральный проект «Формирование комфортной городской среды»

Основное мероприятие «Федеральный проект «Формирование комфортной городской среды» (далее – Мероприятие) реализуется по двум направлениям: благоустройство дворовых территорий и благоустройство общественных территорий.

Ответственным исполнителем Мероприятия является департамент строительства, архитектуры и ЖКХ администрации Ханты-Мансийского района, соисполнителями – администрации сельских поселений Ханты-Мансийского района.

По результатам выполненных мероприятий по инвентаризации уровня благоустройства общественных, дворовых территорий, индивидуальных жилых домов и земельных участков, предоставленных для их размещения, сформированы адресный перечень дворовых территорий, нуждающихся в благоустройстве, и адресный перечень общественных территорий, нуждающихся в благоустройстве, приведены в таблице 1.

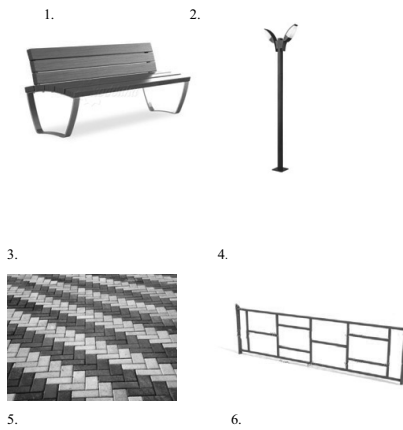
Адресный перечень объектов недвижимого имущества соответствует адресным перечням таблицы 1.

При выборе формы участия заинтересованных лиц в выполнении минимального и дополнительного перечня работ по благоустройству дворовых территорий лица могут участвовать в денежной (или) в не денежной формах (финансовое (или) трудовое) в реализации Мероприятия. Доля участия заинтересованных лиц регулируется при реализации портфеля проекта «Жилье и городская среда».


Ответственный исполнитель и соисполнители Мероприятия вправе исключить из адресного перечня дворовых и общественных территорий, подлежащих благоустройству в рамках реализации данного Мероприятия, территории, расположенные вблизи многоквартирных домов, физический износ основных конструктивных элементов (фундамент, стены, крыша) которых превышает 70 %, а также территории, которые планируются к изъятию для муниципальных или государственных нужд в соответствии с генеральным планом сельского поселения, при условии одобрения решения

60

Визуализированный перечень образцов элементов благоустройства общественной территории мемориального комплекса «Аллея Славы» по ул. Победы, № 3а/1



63




59

Таблица 1

Адресный перечень дворовых и общественных территорий, подлежащих благоустройству в 2020 – 2022 годах

№ п/п	Общественные территории	
	Ханты-Мансийский район	
1.	п. Горноуральск, ул. Киевская, д. 10а, «Благоустройство парка отдыха «Парк Мечты» в п. Горноуральске»	
2.	п. Козаровый, ул. Набережная, «Благоустройство зоны отдыха»	
3.	с. Селаврово, ул. Набережная, 4 «Обустройство детской игровой площадки»	
4.	п. Горноуральск, ул. Советская, «Благоустройство лавочной трассы «Спорт – это здоровье»	
5.	д. Шанина, ул. Северная, д. 3а, «Обустройство детской игровой площадки с элементами благоустройства»	
6.	с. Зенково, ул. Набережная «Обустройство детской игровой площадки с элементами благоустройства»	
Дворовые территории		
Ханты-Мансийский район		
4.	с.п. Горноуральск, ул. Победы, д. 6а, д. 7а, д. 10а	
5.	с.п. Горноуральск, ул. Победы, д. 1а, ул. Писемского, д. 5а, 7б	
6.	с.п. Горноуральск, ул. Писемского, д. 7б	
7.	с.п. Горноуральск, ул. Центральный проезд, д. 1	
8.	с.п. Горноуральск, ул. Центральный проезд, д. 7	
9.	с.п. Горноуральск, ул. Центральный проезд, д. 11	
10.	с.п. Горноуральск, пер. Школьный, д. 2, 2а, 4а, 3а, 6/1, 6а, 7	
11.	с.п. Горноуральск, ул. Тавская, д. 1, 13, 2, 3, 5, 6, 7, 8, 9, 10, 11, 12, 14, 15, 16, 18, 19, 4, 20	
12.	с. Селаврово, ул. Лесная, д. 18	
13.	с. Селаврово, ул. Лесная, д. 3а, 14, ул. Придорожная, д. 30, 30А, ул. Колосовая, д. 9, ул. Набережная, д. 7	
14.	с. Селаврово, ул. Братья Фирсовы, д. 24а	
15.	с. Селаврово, ул. Колосовая, д. 9а	
16.	с. Селаврово, ул. Набережная д. 4, ул. Братья Фирсовы, д. 11	
17.	с. Селаврово, ул. Братья Фирсовы, д. 20, 24, ул. Лесная, д. 8а	
18.	п. Козаровый, ул. Старая Набережная, д. 11, 13	
19.	п. Козаровый, ул. Старая Набережная, д. 12, 14, 16	
20.	п. Козаровый, ул. Старая Набережная, д. 35, 37	
21.	п. Козаровый, ул. Ленина, д. 1а, ул. Энгельсов, д. 2а	
22.	п. Козаровый, д. ул. 60 лет Октября, д. 1а	
23.	с.п. Лутовской, ул. Заводская, д. 5	
24.	с.п. Лутовской, ул. Комсомольская, д. 4, д. 5, д. 5А	
25.	с.п. Лутовской, ул. Комсомольская, д. 7, 7А, ул. Гагарина, д. 10, 12	
26.	с.п. Лутовской, ул. Пионерская, д. 3, 5, ул. Комсомольская, д. 2, ул. Школьная, д. 14, 17, 19	
27.	с.п. Лутовской, ул. Ленина, д. 78, 92, 97, 99, ул. Школьная, д. 3, 6, 7, 10, 12, 13	
28.	с.п. Лутовской, ул. Ленина, д. 9, 21, 21А, 44, 72, 74, 77	
29.	с.п. Лутовской, ул. Ленина, д. 8	

62



* Данные мероприятия включены в соответствии с Планом мероприятий (расширенный перечень) мероприятий по развитию и реализации региональных и муниципальных программ в области энергосбережения и повышения энергетической эффективности и реализуется в рамках муниципальной программы «Развитие образования в Ханты-Мансийском районе на 2019 – 2022 года».

56

Приложение 2
к муниципальной программе
«Развитие и модернизация
жилищно-коммунального комплекса
и повышение энергетической
эффективности в Ханты-Мансийском
районе на 2019 – 2024 года»

Мероприятия в области энергосбережения и повышения энергетической эффективности в бюджетной сфере

№ п/п	Наименование мероприятия (прочие сведения о мероприятии)	Оценочная стоимость по смете (тысячи рублей)	Финансирование затрат на реализацию (тысячи рублей)	
			2019 год	2020 год
1.	Помощь в модернизации котельной (проектная документация)	12 945,6	3 236,4	3 236,4
			3 236,4	3 236,4
1.1.	Школа Ханты-Мансийского района	10 986,4	2 746,6	2 746,6
			2 746,6	2 746,6
1.2.	Дополнительное учреждение Ханты-Мансийского района	1 959,2	489,8	489,8
			489,8	489,8
2.	Энергосберегающие контракты	7 044,9	0,0	2 348,3
			2 348,3	2 348,3
ВСЕГО по мероприятиям в области энергосбережения и повышения энергетической эффективности в бюджетной сфере		19 990,5	3 236,4	5 584,7
			5 584,7	5 584,7

58

об исключении указанной территории из адресного перечня дворовых и общественных территорий.

Ответственный исполнитель и соисполнители Мероприятия в праве исключить из адресного перечня дворовых территорий, подлежащих благоустройству в рамках реализации данного Мероприятия, дворовые территории, собственники помещений многоквартирных домов которых приняли решение об отказе от благоустройства дворовой территории в рамках реализации данной муниципальной программы или не приняли решение о благоустройстве дворовой территории в сроки, установленные муниципальной программой.

Мероприятия реализуются в отношении сформированных земельных участков, на которых расположены многоквартирные дома, работы по благоустройству дворовых территорий которых включены в Мероприятие муниципальной программы.

Предельная дата заключения соглашений по результатам закупки товаров, работ и услуг для обеспечения муниципальных нужд в целях реализации Мероприятия муниципальной программы не позднее 15 мая года предоставления субсидии – для заключения соглашений на выполнение работ по благоустройству общественных территорий, не позднее 1 мая года предоставления субсидии – для заключения соглашений на выполнение работ по благоустройству дворовых территорий, за исключением случаев:

- обжалования действий (бездействия) заказчика и (или) комиссии по осуществлению закупок и (или) оператора электронной площадки при осуществлении закупки товаров, работ, услуг в порядке, установленном законодательством Российской Федерации, при которых срок заключения таких соглашений продлевается на срок указанного обжалования;
- проведения повторного конкурса или новой закупки, если конкурс признан не состоявшимся по основаниям, предусмотренным законодательством Российской Федерации, при которых срок заключения таких соглашений продлевается на срок проведения конкурсных процедур;
- заключения таких соглашений в пределах экономии средств при расходовании субсидии в целях реализации муниципальной программы, в том числе мероприятий по цифровизации муниципального хозяйства, включенных в муниципальную программу, при которых срок заключения таких соглашений продлевается на срок до 15 декабря года предоставления субсидии.

Обязательным условием при заключении муниципальных контрактов по закупке товаров, работ и услуг для обеспечения муниципальных нужд является срок действия гарантийных обязательств на результаты выполненных работ по благоустройству дворовых и общественных территорий – 3 года.

61



Перечень благоустройства:

1. Установка скамеек – 10 шт.
2. Освещение.
3. Устройство пешеходных зон из тротуарной плитки – 306 кв. метров.
4. Устройство частичного ограждения (забора) – 186 метров.
5. Строительство мемориала «Герои труда».
6. Оселение с трудовым участием населения.
7. Демонтаж старого тротуара из различных дорожных плит – 65,7 м.п.

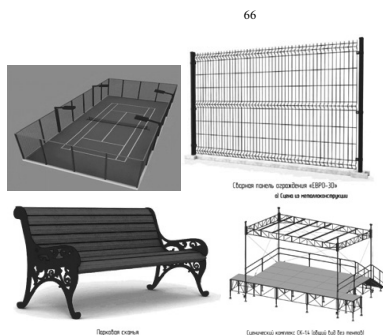
Проект является основой для реализации мероприятий по благоустройству, озеленению, содержанию мест массового отдыха территории сельского поселения Горноуральск.

Благоустройство общественной территории мемориального комплекса «Аллея Славы» в п. Горноуральск является одним из важнейших мероприятий, так как несет не только функциональное назначение как место отдыха и досуга населения, но и как объект монументального искусства и сохранения, и, в основе своей, воспитания патриотического духа подрастающего поколения, для целей которых создан монумент – памятник Великой Отечественной войны, и будут созданы мемориальные сооружения с именами прославленных земляков, героев труда и воинов-интернационалистов. Также комплекс «Аллея Славы» предполагает элементы озеленения, устройство покрытий, освещение мест отдыха для различного функционального назначения для нужд населения.

Площадь, на которой реализуется проект – 5 803 кв. метра.


План-схема благоустройства территории Аллея Славы

55




66

Площадь участка благоустройства составляет 5410 кв. метров, включает перечень благоустройства:
 покрытие из тротуарной плитки;
 стена для граффити и роллердром;
 система уличного освещения;
 фонтан;
 площадка для национальных игр;
 домики для торговли в различных национальных стилях;
 фотозона;
 волейбольная площадка;
 сцена;
 озеленение.
 Благоустройство парка отдыха «Парк Мечты в п.Горноправдинск» является одним из важнейших мероприятий, реализация которого даст новый импульс развития территории массового пребывания жителей поселка, предназначенной для отдыха и досуга населения, а также улучшит качество жизни, формируя у жителей позитивное восприятие городской среды.
 Парк предполагает элементы озеленения, устройство покрытий, освещение, места отдыха различного функционального назначения для нужд населения.

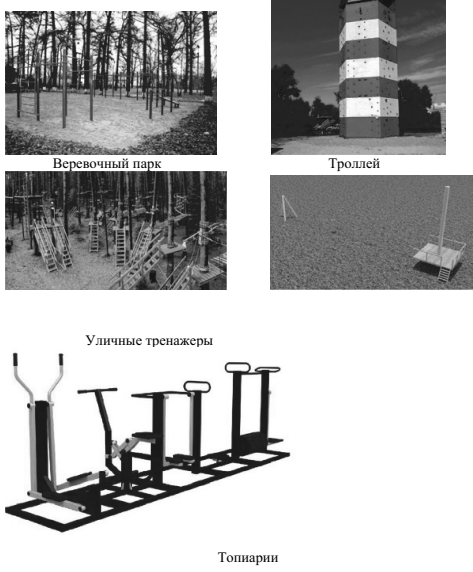


69




65

Организация роллердрома
 Фонтан
 Борь фонтан
 Борь-кай каньон с фонтанным каньоном



68

Веревочный парк
 Троллей
 Уличные тренажеры
 Топиарии



64

Визуализированный перечень образцов элементов благоустройства общественной территории: парка отдыха «Парк Мечты в п. Горноправдинск» по ул. Киевская, 10а



67

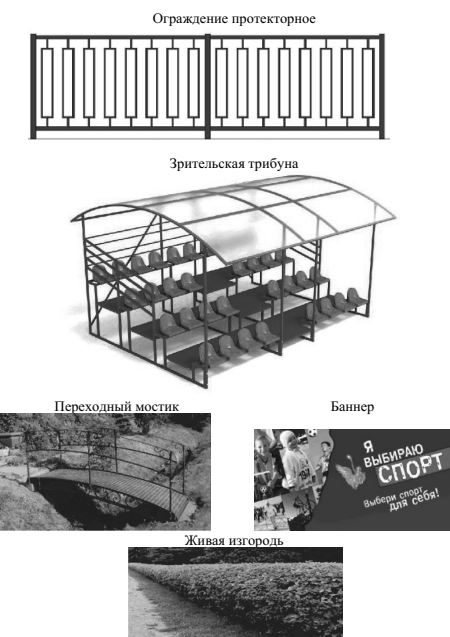
План-схема благоустройства территории парка Мечты
 Визуализированный перечень образцов элементов благоустройства общественной территории в п. Горноправдинск ул. Сосновая, «Благоустройство лыжероллерной трассы «Спорт - это здоровье»
 Лыжероллерная трасса
 Площадка для пейнтбола
 Площадка для Workout
 Скалодром

70



Беседка
Мангальная зона
Холодная разделка
Парковая скамья
Урна
Фонари уличного освещения
Ограждение 3-D
Ограждение барьерное

71




Ограждение протекторное
Зрительская трибуна
Переходный мостик
Баннер
Живая изгородь

Площадь участка благоустройства составляет 18 630 кв. метров. Основная идея проекта благоустройства лыжероллерной трассы «Спорт – это здоровье» в п. Горноправдинск Ханты-Мансийского района заключается в создании условий для укрепления здоровья подрастающего поколения, молодежи, людей старшего возраста и формирование здорового образа жизни, проведения спортивных соревнований.

72

Визуализированный перечень образов элементов благоустройства общественной территории: детской игровой площадки в с. Селиярово по ул. Набережная, № 4



Ограждения
Резиновая плитка

73



Уличные тренажеры

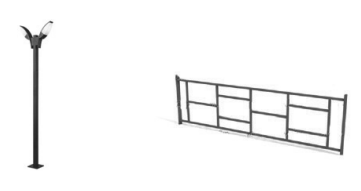
Площадь участка благоустройства составляет 1 372,2 кв. метра, включает перечень благоустройства:
устройство покрытия из резиновой плитки
устройство ограждения
монтаж малых архитектурных форм (урн, скамеек и т.д.)
устройство освещения

Благоустройство района по ул. Набережной в с. Селиярово детской игровой площадкой, предназначенной для отдыха и культурного времяпровождения населения, улучшит качество жизни формируя у жителей позитивное восприятие городской среды.

Визуализированный перечень образов элементов благоустройства общественной территории: зона отдыха в п. Кедровый по ул. Набережная

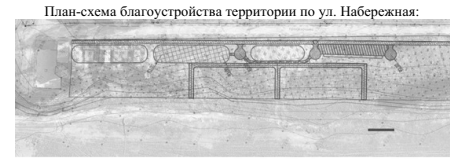


74



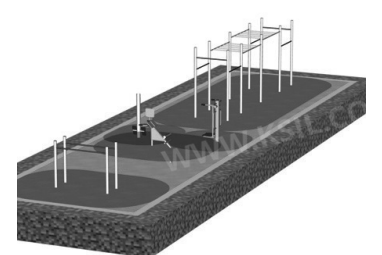
Площадь участка благоустройства составляет 4952 кв. метров, включает перечень благоустройства:
покрытие из тротуарной плитки;
спортивная площадка;
площадка для детей;
площадка для отдыха;
сквер;
система уличного освещения;
озеленение.

План-схема благоустройства территории по ул. Набережная:




75

Спортивная площадка



Детская площадка



Благоустройство района набережной в п. Кедровый является одним из важнейших мероприятий, реализация которого даст новый импульс развитию территории массового пребывания жителей поселка, предназначенной для отдыха и досуга населения, а также улучшит

76

качество жизни, формируя у жителей позитивное восприятие городской среды.

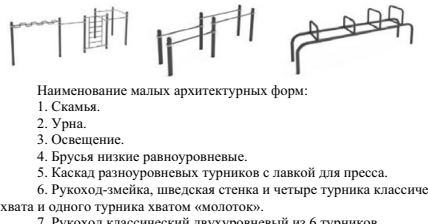
Набережная предполагает элементы озеленения, устройство покрытий, освещение, места отдыха различного функционального назначения для нужд населения.

Визуализированный перечень образов элементов благоустройства дворовых придомовых территорий и междворковых проездов в населенных пунктах Ханты-Мансийского района


- 1.
- 2.
- 3.
- 4.
- 5.
- 6.
- 7.
- 8.
- 9.



77



Наименование малых архитектурных форм:
1. Скамья.
2. Урна.
3. Освещение.
4. Брусья низкие равноуровневые.
5. Каскад равноуровневых турников с лавкой для пресса.
6. Рукоход-змейка, шведская стенка и четыре турника классического хвата и одного турника хватом «молоток».
7. Рукоход классический двухуровневый из 6 турников.
8. Брусья двойные для отжимания равноуровневые.
9. Лавка с упорами для отжимания.
Пример ситуационного плана (уточняется при проектировании):



Основные направления благоустройства направлены на обустройство:
1. Проездов и тротуаров.
2. Спортивной и иных площадок.
3. Парковочных мест.
4. Пожарных проездов.
5. Системы водоотведения.

78

Минимальный перечень работ по благоустройству дворовых территорий:

1. Устройство слоев оснований: асфальто-бетон.
2. Устройство мощения.
3. Установка металлического ограждения.
4. Устройство покрытия для спортивной и иных площадок.
5. Монтаж малых архитектурных форм.
6. Монтаж садово-парковой мебели.
7. Монтаж освещения.
8. Озеленение территории.

2. Опубликовать (обнародовать) настоящее постановление в газете «Наш район», в официальном сетевом издании «Наш район Ханты-Мансийский», разместить на официальном сайте администрации Ханты-Мансийского района.

3. Контроль за выполнением постановления возложить на заместителя главы района, директора департамента строительства, архитектуры и ЖКХ.

Глава Ханты-Мансийского района
К.Р.Минулин

ХАНТЫ-МАНСИЙСКИЙ АВТОНОМНЫЙ ОКРУГ – ЮГРА
ХАНТЫ-МАНСИЙСКИЙ РАЙОНПредседателю Думы
Ханты-Мансийского района

ПРЕДСЕДАТЕЛЬ ДУМЫ ХАНТЫ-МАНСИЙСКОГО РАЙОНА

(Ф.И.О.) _____

от _____

ПОСТАНОВЛЕНИЕот 30.10.2020 № 2
г. Ханты-Мансийск(Ф.И.О. муниципального служащего,
замещаемая должность) _____

О признании утратившим силу постановления председателя Думы Ханты-Мансийского района от 12.04.2018 № 2 «О Порядке получения муниципальными служащими Думы Ханты-Мансийского района разрешения на участие на безвозмездной основе в управлении общественной организацией (кроме политической партии), жилищным, жилищно-строительным, гаражным кооперативами, садоводческим, огородническим, дачным потребительскими кооперативами, товариществом собственников недвижимости в качестве единоличного исполнительного органа или на вхождение в состав их коллегиальных органов»

Ходатайство
об участии на безвозмездной основе в управлении
некоммерческой организацией

В соответствии с подпунктом «б» пункта 3 части 1 статьи 14 Федерального закона от 02.03.2007 № 25-ФЗ «О муниципальной службе в Российской Федерации», частью 1 статьи 13.2.1. Закона Ханты-Мансийского автономного округа – Югры от 20.07.2007 № 113-оз «Об отдельных вопросах муниципальной службы в Ханты-Мансийском автономном округе – Югре», прошу разрешить мне участвовать на безвозмездной основе в управлении некоммерческой организацией _____

_____ (наименование некоммерческой организации, адрес)

_____ (ИНН, основной вид деятельности, наименование органа управления и его полномочия)

_____ (срок, в течение которого планируется участвовать в управлении некоммерческой организацией)

Участие на безвозмездной основе в управлении _____

_____ (наименование организации)

не повлечет за собой конфликта интересов и будет осуществляться в свободное от основной работы время. При выполнении указанной работы обязуюсь соблюдать требования, предусмотренные Федеральными законами от 25.12.2008 № 273-ФЗ «О противодействии коррупции», от 02.03.2007 № 25-ФЗ «О муниципальной службе в Российской Федерации».

«__» _____ 20__ г. _____ (подпись) _____ (расшифровка подписи)

Приложение 2
к постановлению председателя
Думы Ханты-Мансийского района
от 30.10.2020 № 3

Председатель Думы
Ханты-Мансийского района П.Н. Захаров

Форма
журнала регистрации ходатайств о намерении участвовать
на безвозмездной основе в управлении некоммерческой организацией

Начат «__» _____ 20__ г.
Окончен «__» _____ 20__ г.
На _____ листах.

ХАНТЫ-МАНСИЙСКИЙ АВТОНОМНЫЙ ОКРУГ – ЮГРА
ХАНТЫ-МАНСИЙСКИЙ РАЙОН

ПРЕДСЕДАТЕЛЬ ДУМЫ ХАНТЫ-МАНСИЙСКОГО РАЙОНА

ПОСТАНОВЛЕНИЕот 30.10.2020 № 3
г. Ханты-Мансийск

Об утверждении формы ходатайства о намерении участвовать на безвозмездной основе в управлении некоммерческой организацией (кроме участия в управлении политической партией, органом профессионального союза, в том числе выборным органом первичной профсоюзной организации, созданной в органе местного самоуправления, аппарате избирательной комиссии муниципального образования, участия в съезде (конференции) или общем собрании иной общественной организации, жилищного, жилищно-строительного, гаражного кооперативов, товарищества собственников недвижимости) муниципальных служащих Думы Ханты-Мансийского района

На основании части 1 статьи 13.2.1 Закона Ханты-Мансийского автономного округа – Югры от 20.07.2007 № 113-оз «Об отдельных вопросах муниципальной службы в Ханты-Мансийском автономном округе – Югре», руководствуясь пунктом 12 части 3 статьи 20, частью 2 статьи 33 Устава Ханты-Мансийского района:

1. Утвердить форму ходатайства о намерении участвовать на безвозмездной основе в управлении некоммерческой организацией (кроме участия в управлении политической партией, органом профессионального союза, в том числе выборным органом первичной профсоюзной организации, созданной в органе местного самоуправления, аппарате избирательной комиссии муниципального образования, участия в съезде (конференции) или общем собрании иной общественной организации, жилищного, жилищно-строительного, гаражного кооперативов, товарищества собственников недвижимости) согласно приложению 1 к настоящему постановлению.

2. Утвердить форму журнала регистрации ходатайств о намерении участвовать на безвозмездной основе в управлении некоммерческой организацией (кроме участия в управлении политической партией, органом профессионального союза, в том числе выборным органом первичной профсоюзной организации, созданной в органе местного самоуправления, аппарате избирательной комиссии муниципального образования, участия в съезде (конференции) или общем собрании иной общественной организации, жилищного, жилищно-строительного, гаражного кооперативов, товарищества собственников недвижимости) согласно приложению 2 к настоящему постановлению.

3. Опубликовать настоящее постановление в газете «Наш район» и разместить на официальном сайте администрации Ханты-Мансийского района в сети Интернет.

4. Контроль за выполнением постановления возложить на руководителя аппарата Думы Ханты-Мансийского района С.Г. Осокина.

Председатель Думы
Ханты-Мансийского района П.Н. Захаров

Приложение 1
к постановлению председателя
Думы Ханты-Мансийского района
от 30.10.2020 № 3

№	Номер и дата регистрации ходатайства	Ф.И.О. муниципального служащего, подавшего ходатайство	Наименование организации, участие в управлении которой предполагается	Ф.И.О. и подпись лица, принявшего ходатайство	Примечание

РОССИЙСКАЯ ФЕДЕРАЦИЯ
ХАНТЫ-МАНСКИЙ АУТОНОМНЫЙ ОКРУГ-ЮГРА
ТЮМЕНСКАЯ ОБЛАСТЬ
АДМИНИСТРАЦИЯ ХАНТЫ-МАНСКОГО РАЙОНА
ДЕПАРТАМЕНТ СТРОИТЕЛЬСТВА, АРХИТЕКТУРЫ И ЖКХ

П Р И К А З

от 28.10.2020
г.Ханты-Мансийск

№182-н

О внесении изменений в приказ от 06.08.2020 №107-н «Об утверждении документации по планировке территории для размещения объекта: «Реконструкция ПС 35/6 кВ «Куст 130». Кусты скважин №№ 134В, 134В. Обустройство объектов эксплуатации Южной части Приобского месторождения»

В соответствии со статьей 45 Градостроительного кодекса Российской Федерации, Федеральным законом от 06.10.2003 №131-ФЗ «Об общих принципах организации местного самоуправления в Российской Федерации», руководствуясь Уставом Ханты - Мансийского района, пунктом 16 Положения о департаменте строительства, архитектуры и ЖКХ (в редакции Решения Думы от 31.01.2018 №241), учитывая обращение ООО «Югтрансгазпроект» от 07.10.2020 №5394-22 (№03-Вх-1675 от 08.10.2020) приказываю:

1. Внести в приказ от 06.08.2020 №107-н «Об утверждении документации по планировке территории для размещения объекта: «Реконструкция ПС 35/6 кВ «Куст 130». Кусты скважин №№ 134В, 134В. Обустройство объектов эксплуатации Южной части Приобского месторождения» (далее – Приказ) следующие изменения:

1.1. В приложении 1 к Приказу:

1.1.1. Графическую часть изложить в редакции согласно приложению 1 к настоящему Приказу.

1.1.2. В разделе «Перечень координат характерных точек границ зон планируемого размещения линейных объектов» слова «Общая площадь зоны планируемого размещения проектируемого объекта составляет 126,4281 га.» заменить словами «Общая площадь зоны планируемого размещения проектируемого объекта составляет 128,1975 га.»

1.1.3. Таблицу 1 «Площади земельных участков, необходимые для строительства и эксплуатации проектируемого объекта» изложить в следующей редакции:

Наименование объекта	Площадь вновь испрашиваемых земельных участков, га	земельные участки, арендованные ранее		Зона застройки, га
		Площадь, га	№ и дата договора аренды	
4	966055.25	2714041.29		
5	966052.91	2714039.43		
6	966011.46	2714006.33		
7	966066.41	2713939.76		
8	966077.21	2713948.69		
9	966243.56	2713747.28		
10	966365.62	2713590.43		
11	966349.32	2713556.04		
12	966187.58	2714039.69		
13	966135.75	2714105.58		
14	966116.48	2714090.19		
15	966168.26	2714023.53		
16	966132.04	2714110.30		
17	966107.67	2714141.28		
18	966107.56	2714141.18		
19	966088.77	2714125.84		
20	966112.79	2714094.93		
21	966051.41	2714045.93		
22	966026.67	2714075.87		
23	966024.46	2714074.00		
24	965997.21	2714052.13		
25	965993.95	2714049.49		
26	965983.06	2714040.74		
27	966007.63	2714010.97		
28	966018.56	2714019.70		
29	966076.73	2714180.63		
30	966060.92	2714200.73		
31	966220.89	2714331.46		
32	966576.82	2714718.78		
33	966720.63	2714943.78		
34	966999.32	2715823.26		
35	966967.65	2715833.84		
36	966967.62	2715833.77		
37	966967.62	2715833.77		
38	966955.83	2715797.89		
39	966842.25	2715452.01		
40	966825.51	2715441.93		
41	966817.16	2715436.89		
42	966817.15	2715436.88		
43	966642.13	2714913.69		
44	966168.28	2714355.13		
45	966011.21	2714225.53		
46	966042.37	2714185.57		
47	966058.10	2714165.36		
48	966075.70	2714179.74		
49	966023.81	2714170.54		
50	965976.28	2714231.73		
51	965883.48	2714161.40		
52	965951.21	2714079.32		
53	965965.86	2714091.11		
54	965992.90	2714112.83		
55	965994.82	2714114.42		
56	965978.82	2714133.79		

Обозначение характерных точек	Координаты	
	X	Y
1	2	3
1	86:02:1001001:2004:3Y1	
2	965035.98	2719394.09
2	965036.98	2719399.58
3	965035.70	2719399.50
4	964991.65	2719500.96
5	964926.04	2719554.78
6	964986.74	2719503.65
7	964513.26	2719982.06
8	964452.53	2720045.55
9	964400.39	2720077.23
10	964288.46	2720108.22
11	964349.55	2720089.57
12	964397.60	2720065.95
13	964437.27	2720044.73
14	964448.25	2720019.62
1	86:02:1001001:2004:3Y2	
1	966561.77	2713527.41
2	966555.06	2713558.48
3	966507.85	2713586.42
4	966530.95	2713476.34
5	966999.32	2715823.26
6	967023.68	2715903.81
7	967005.94	2715950.48
8	966967.65	2715833.84
1	86:02:1001001:2004:3Y3	
1	966728.94	2715257.33

». 2.1. В приложении 2 к Приказу: 2.1.1. Графическую часть изложить в редакции согласно приложению 2 к настоящему Приказу. 2.1.2. Таблицу «Сведения о координатах поворотных точек образуемых частей земельных участков, формируемых под полосу отвода Объекта» изложить в следующей редакции:

Обозначение характерных точек	Координаты	
	X	Y
1	2	3
1	86:02:1001001:2004:3Y1	
2	965035.98	2719394.09
2	965036.98	2719399.58
3	965035.70	2719399.50
4	964991.65	2719500.96
5	964926.04	2719554.78
6	964986.74	2719503.65
7	964513.26	2719982.06
8	964452.53	2720045.55
9	964400.39	2720077.23
10	964288.46	2720108.22
11	964349.55	2720089.57
12	964397.60	2720065.95
13	964437.27	2720044.73
14	964448.25	2720019.62
1	86:02:1001001:2004:3Y2	
1	966561.77	2713527.41
2	966555.06	2713558.48
3	966507.85	2713586.42
4	966530.95	2713476.34
5	966999.32	2715823.26
6	967023.68	2715903.81
7	967005.94	2715950.48
8	966967.65	2715833.84
1	86:02:1001001:2004:3Y3	
1	966728.94	2715257.33

2	966782.09	2715415.78
3	966593.83	2715302.34
1	86:02:1001001:2004:3Y4	
1	966447.25	2713513.10
2	966477.51	2713586.45
3	966097.81	2714075.27
4	966055.25	2714041.29
5	966276.22	2713773.75
6	966418.29	2713587.55
7	966397.18	2713535.00
8	966094.13	2714080.03
9	966070.27	2714110.73
10	966040.39	2714086.76
11	966032.67	2714080.93
12	966026.67	2714075.87
13	966051.41	2714094.93
14	966039.58	2714150.25
15	966023.81	2714170.54
16	965978.82	2714133.79
17	965994.82	2714114.42
18	966000.91	2714119.58
19	966009.99	2714126.48
1	86:02:1001001:2004:3Y5	
1	966530.95	2713476.34
2	966507.85	2713586.42
3	966168.26	2714023.53
4	966116.48	2714090.19
5	966097.81	2714075.27
6	966477.51	2713586.45
7	966447.25	2713513.10
8	966418.29	2714094.93
9	966088.77	2714125.84
10	966077.21	2714115.54
11	966070.27	2714110.73
12	966094.13	2714080.03
13	966058.10	2714165.36
14	966042.37	2714185.57
15	966011.41	2714225.53
16	966039.58	2714150.25
17	966042.37	2714185.57
18	966116.48	2714090.19
19	966078.09	2715415.78
20	966728.94	2715257.33
21	966618.17	2714927.19
22	966148.88	2714374.14
23	966097.81	2714075.27
24	966023.81	2714170.54
25	966039.58	2714150.25
26	966039.58	2714150.47
1	86:02:1001001:2004:3Y6	
1	966397.18	2713535.00
2	966418.29	2713587.55
3	966276.22	2713773.75

4	966055.25	2714041.29
5	966052.91	2714039.43
6	966011.46	2714006.33
7	966066.41	2713939.76
8	966077.21	2713948.69
9	966243.56	2713747.28
10	966365.62	2713590.43
11	966349.32	2713556.04
12	966187.58	2714039.69
13	966135.75	2714105.58
14	966116.48	2714090.19
15	966168.26	2714023.53
16	966132.04	2714110.30
17	966107.67	2714141.28
18	966107.56	2714141.18
19	966088.77	2714125.84
20	966112.79	2714094.93
21	966051.41	2714045.93
22	966026.67	2714075.87
23	966024.46	2714074.00
24	965997.21	2714052.13
25	965993.95	2714049.49
26	965983.06	2714040.74
27	966007.63	2714010.97
28	966018.56	2714019.70
29	966076.73	2714180.63
30	966060.92	2714200.73
31	966220.89	2714331.46
32	966576.82	2714718.78
33	966720.63	2714943.78
34	966999.32	2715823.26
35	966967.65	2715833.84
36	966967.62	2715833.77
37	966967.62	2715833.77
38	966955.83	2715797.89
39	966842.25	2715452.01
40	966825.51	2715441.93
41	966817.16	2715436.89
42	966817.15	2715436.88
43	966642.13	2714913.69
44	966168.28	2714355.13
45	966011.21	2714225.53
46	966042.37	2714185.57
47	966058.10	2714165.36
48	966075.70	2714179.74
49	966023.81	2714170.54
50	965976.28	2714231.73
51	965883.48	2714161.40
52	965951.21	2714079.32
53	965965.86	2714091.11
54	965992.90	2714112.83
55	965994.82	2714114.42
56	965978.82	2714133.79

57	966752.50	2715862.25
58	966812.05	2716045.89
59	966798.40	2716070.94
60	966742.42	2715907.86
61	966729.53	2715870.28
62	966741.59	2715865.82
1	86:02:1001001:2004:3Y7	
1	966319.18	2712996.12
2		



РОССИЙСКАЯ ФЕДЕРАЦИЯ
ХАНТЫ-МАНСИЙСКИЙ АУТОНОМНЫЙ ОКРУГ-ЮГРА
ТЮМЕНСКАЯ ОБЛАСТЬ
АДМИНИСТРАЦИЯ ХАНТЫ-МАНСИЙСКОГО РАЙОНА
ДЕПАРТАМЕНТ СТРОИТЕЛЬСТВА, АРХИТЕКТУРЫ И ЖКХ

П Р И К А З

от 28.10.2020
г. Ханты-Мансийск

№183-н

О внесении изменений в приказ от 27.02.2018 №5-н «Об утверждении проекта планировки территории для размещения объекта: «Обустройство Приразломного месторождения. Кусты скважин №№3060, 3061»

В соответствии со статьей 45 Градостроительного кодекса Российской Федерации, Федеральным законом от 06.10.2003 №131-ФЗ «Об общих принципах организации местного самоуправления в Российской Федерации», руководствуясь Уставом Ханты - Мансийского района, пунктом 16 Положения о департаменте строительства, архитектуры и ЖКХ (в редакции Решения Думы от 31.01.2018 №241), учитывая обращение ООО «РН-БашНИПНефть» от 16.10.2020 №460-ЗР (№03-Вх-1720 от 16.10.2020) приказываю:

1. Внести в приказ от 27.02.2018 №5-н «Об утверждении проекта планировки территории для размещения объекта: «Обустройство Приразломного месторождения. Кусты скважин №№3060, 3061» (далее – Приказ) следующие изменения:

1.1. В приложении 1 к Приказу:
1.1.1. Графическую часть к Приказу изложить в следующей редакции согласно приложению к настоящему Приказу.

2.1. В приложении 2 к Приказу:

2.1.1. Пункт 1 раздела 1.1 изложить в новой редакции:

«Кусты скважин – 2 шт. (№№ 3060, 3061). Согласно техническому заданию и схемам разбуривания, куст скважин № 3060 включает 13 скважин. Куст скважин № 3061 включает 10 скважин».

2.1.2. Пункт 2 раздела 1.1 изложить в новой редакции: «Нефтегазоборные сети от проектируемых кустов общей протяженностью 4864 м. Нефтегазоборные сети куста 3060. Начало трассы – обвалование кустовой площадки № 3060, конец трассы – свободная задвижка узла задвижек №1а. Нефтегазоборные сети куста 3061. Начало трассы – обвалование кустовой площадки № 3061, конец трассы – свободная задвижка узла задвижек №2б.»

2.1.3. Пункт 3 раздела 1.1 изложить в новой редакции: «Высоконапорные водоводы на проектируемые кусты общей протяженностью 6507,6 м.

Высоконапорный водовод. Т.вр. куст №3090 – т.вр. куст №3074. Начало трассы – свободная задвижка узла задвижек №27б ш.1980613/1428Д, конец трассы – проектируемый узел задвижек №33в;

Высоконапорный водовод. Т.вр. куст №3074 – т.вр. куст №3060. Начало трассы проектируемый узел задвижек №33в, конец трассы – проектируемый узел задвижек №34в;

Высоконапорный водовод. Т.вр. куст №3060 – куст 3060.1. Начало трассы – проектируемый узел задвижек №34в, конец трассы – обвалование кустовой площадки №3060;

Высоконапорный водовод. Т.вр. куст №3060 – куст №3061.1. Начало трассы – проектируемый узел задвижек №34в, конец трассы – обвалование кустовой площадки №3061.

2.1.4. В пункте 6 раздела 1.1 слова по тексту «Начало трассы – опора ВЛ 35 кВ на куст 3090» заменить словами «Начало трассы – опора в трассе ВЛ 35 кВ на куст 3090».

2.1.5. Пункт 7 раздела 1.1 изложить в новой редакции: «ВЛ 6 кВ на куст 3060. Начало трассы – концевые опоры около ПС 35/6 кВ в районе куста скважин 3061.1, конец трассы – концевые опоры около площадки куста скважин 3061.

ВЛ 6 кВ на куст 3061. Начало трассы – концевые опоры около ПС 35/6 кВ в районе куста скважин 3061.1, конец трассы – концевые опоры около площадки куста скважин 3061.

2.1.6. Пункт 8 раздела 1.1 изложить в новой редакции: «8. Подъездные автомобильные дороги общей протяженностью 3775,0 м, в том числе:

- к кустам скважин – 3725,0 м;
- к ПС 35/6 кВ – 50,0 м.

Подъезд к кусту скважин № 3060 ПК0+00 – ПК17+01. Начало трассы отмыкает от подъезда к кусту скважин № 3074 (ш. 0971) на ПК5+86, конец трассы – пересечение подъезда к кусту скважин №3060.1 ПК17+01 – ПК27+33 с подъездом к кусту скважин № 3061.

Подъезд к кусту скважин № 3060 ПК17+01 – ПК27+12. Начало трассы отмыкает от конца подъезда к кусту скважин №3060 ПК0+00 – ПК17+01, конец трассы – второй съезд на куст скважин №3060.

Подъезд к кусту скважин № 3061. Начало трассы отмыкает от конца подъезда к кусту скважин №3060 ПК0+00 – ПК17+01, конец трассы – второй съезд на куст скважин №3061.

Подъезд к ПС 35/6 кВ в районе куста скважин 3061.1. Начало трассы отмыкает от подъезда к кусту скважин №3060 ПК0+00-ПК17+01 на ПК3+02, конец трассы – площадка ПС 35/6 кВ.

2.1.7. Таблицу 1 «Характеристики проектируемых линейных объектов» изложить в следующей редакции:

Наименование объекта	Характеристика	
Нефтегазоборные сети в том числе:	Протяженность – 4864 м	
Нефтегазоборные сети. Куст №3060.1 - т.вр. куст №3060	Назначение - нефтегазоборный трубопровод для транспорта газокипящей смеси от куста 3060 до узла задвижек № 2б	
	Диаметр трубопровода - 114х7	
	Протяженность трубопровода - 98 м	
	Протяженность трубопровода - 159х7 мм	
	Протяженность трубопровода - 836 м	
Транспортируемая среда - вода+нефть+газ	Рабочее давление (макс.) - 4,0 МПа	
Нефтегазоборные сети. Куст №3061.1 - т.вр. куст №3060	Назначение - нефтегазоборный трубопровод для транспорта газокипящей смеси от куста 3061 до узла задвижек № 2б	
	Диаметр трубопровода - 114х7 мм	
	Протяженность трубопровода - 106 м	
	Протяженность трубопровода - 159х7 мм	
	Протяженность трубопровода - 858 м	
Транспортируемая среда - вода+нефть+газ	Рабочее давление (макс.) - 4,0 МПа	
Нефтегазоборные сети. Т.вр. куст №3060 - т.вр. куст №3076	Назначение - нефтегазоборный трубопровод для транспорта газокипящей смеси от узла задвижек №2б до узла задвижек № 1а	
	Диаметр трубопровода - 159х7 мм	
	Протяженность трубопровода - 2966 м	
	Транспортируемая среда - вода+нефть+газ	Рабочее давление (макс.) - 4,0 МПа
	Высоконапорные водоводы в том числе:	Протяженность – 6507,6 м
Высоконапорный водовод. Т.вр. куст №3090 – т.вр. куст №3074	Назначение - высоконапорный водовод для транспорта очищенной пластовой и сенюманской воды от свободной задвижки на узле №27а (ш.1980614/1428Д) до проектируемого узла задвижек №33в	
	Диаметр трубопровода - 219х20 мм	
	Протяженность трубопровода - 2904,6 м	
	Транспортируемая среда - очищенная пластовая вода	Рабочее давление – 22,5 МПа
	Высоконапорный водовод. Т.вр. куст №3074- т.вр. куст №3060	Назначение - высоконапорный водовод для транспорта очищенной пластовой и сенюманской воды от проектируемого узла задвижек №33в до проектируемого узла задвижек №34в
Диаметр трубопровода - 168х16 мм		
Протяженность трубопровода - 1635 м		
Транспортируемая среда - очищенная пластовая вода		Рабочее давление – 22,5 МПа
Высоконапорный водовод. Т.вр. куст №3060 – куст 3060.1		Назначение - высоконапорный водовод для транспорта очищенной пластовой и сенюманской воды от проектируемого узла задвижек №34в до обвалования кустовой площадки № 3060
	Диаметр трубопровода - 168х16 мм	
	Протяженность трубопровода - 905,5 м	

Высоконапорный водовод. Т.вр. куст №3060 куст №3061.1	Диаметр трубопровода - 114х12 мм	
	Протяженность трубопровода - 99,5 м	
	Транспортируемая среда - очищенная пластовая вода	
	Назначение - высоконапорный водовод для транспорта очищенной пластовой и сенюманской воды от проектируемого узла задвижек №34в до обвалования кустовой площадки №3061	
	Диаметр трубопровода - 168х16 мм	
Автомобильные дороги, в том числе:	Протяженность – 3775,0 м	
	Подъезд к кусту скважин № 3060 ПК0+00 – ПК17+01	
	Категория - IV-в	
	Протяженность трассы – 1701,0 м	
	Подъезд к кусту скважин № 3060 ПК17+01 – ПК27+12	
Подъезд к кусту скважин № 3061	Категория - IV-в	
	Протяженность трассы – 1011,0 м	
	Подъезд к кусту скважин № 3061	
	Категория - IV-в	
	Протяженность трассы – 1013,0 м	
Подъезд к ПС 35/6 кВ в районе куста скважин 3061.1	Категория - IV-в	
	Протяженность трассы – 50,0 м	
	ВЛ 35 кВ, в том числе:	
	Протяженность – 4200м	
	Назначение – электроснабжение проектируемой ПС 35/6 кВ в районе куста скважин 3061.1	
ВЛ 35 кВ на куст 3061.1	Двухцепная от ПС 35/6 кВ на ПС 35/6 кВ куста 3090 (ш.1980613/8590Д)	
	Протяженность трассы – 4200 м	
	Протяженность трассы – 4735м	
	ВЛ 6 кВ, в том числе:	Назначение - электроснабжение потребителей куста скважин 3060
		Двухцепная от ПС 35/6 кВ в районе куста скважин 3061.1
Протяженность трассы – 2420 м		
ВЛ 6 кВ на куст 3061		Назначение - электроснабжение потребителей куста скважин 3061
		Двухцепная от ПС 35/6 кВ в районе куста скважин 3061.1
	Протяженность трассы – 2315 м	

16	947605.61	2743663.79
17	947586.13	2743677.72
18	948016.94	2744280.00
19	948232.08	2744108.30
20	948257.00	2744108.30
21	948291.59	2744083.55
22	947860.79	2743481.27
23	947826.18	2743506.02
24	947826.18	2743506.02
25	947742.36	2743565.98
26	947515.22	2743249.01
27	947330.72	2742999.43
28	947798.78	2743480.27
29	948249.68	2742892.37
30	948448.78	2742674.51
31	948448.78	2742674.51
32	948448.79	2742674.52
33	948477.48	2742641.13
34	947868.07	2742086.20
35	947839.39	2742117.59
36	947839.39	2742117.59
37	947640.36	2742335.49
38	947681.57	2742379.26
39	947693.87	2742421.75
40	947280.29	2742871.00
41	947198.20	2742853.30
42	947106.05	2742954.14
43	946617.71	2743176.84
44	946190.87	2743368.54
45	945946.63	2743382.90
46	945946.63	2743382.90
47	945944.98	2743370.86
48	945939.26	2743371.68
49	945938.30	2743364.62
50	945809.53	2743382.17
51	945810.56	2743389.84
52	945805.76	2743399.51
53	945822.86	2743515.66
54	945618.97	2743543.71
55	945624.42	2743583.37
56	945609.19	2743579.96
57	945710.96	2744044.92
58	945611.30	2744335.46
59	945610.42	2744335.13
60	945606.09	2744348.22
61	945606.86	2744348.42
62	945595.55	2744381.38
63	945623.87	2744391.79
64	945522.68	2744692.79
65	945425.08	2744659.33
66	945424.59	2744660.72
67	945420.59	2744646.52
68	945396.20	2744650.98
69	945386.92	2744667.98
70	945523.52	2744723.78
71	945491.96	2744807.06
72	945438.90	2744788.86
73	945014.39	2745474.25
74	944659.09	2746047.78
75	944655.05	2746045.28
76	944642.44	2746066.13
77	944652.47	2746072.20
78	944652.47	2746072.20
79	944643.75	2746086.25

80	944650.38	2746090.36
81	944645.97	2746097.48
82	944512.55	2746106.27
83	944262.08	2746119.57
84	943993.80	2746061.66
85	943988.22	2746060.62
86	943945.16	2746083.98
87	943925.48	2747010.43
88	943976.51	2747047.78
89	945765.75	2744054.91
90	945880.04	2743721.39
91	943665.97	2743937.40
92	945609.34	2743601.56
93	945749.84	2744048.79
94	945765.75	2744054.89
95	944271.30	2745631.10
96	944405.64	2745543.98
97	944291.32	2745367.67
98	944156.98	2745454.77
99	944192.60	2745509.72
100	944133.89	2745547.67
101	944155.67	2745581.25
102	944214.31	2745543.18

2.1.9 В разделе 1.5 «Предельные параметры разрешенного строительства, реконструкции объектов капитального строительства, входящих в состав линейного объекта в границах зон его планируемого размещения» слова по тексту «Общая зона планируемого размещения проектируемого объекта составляет 128,5388 га.» заменить словами «Общая зона планируемого размещения проектируемого объекта составляет 135,1916 га.»

3. Опубликовать настоящий приказ в газете «Наш район» и разместить на официальном сайте администрации Ханты-Мансийского района.

4. Контроль за выполнением приказа оставляю за собой.

Заместитель главы
Ханты-Мансийского района,
директор департамента
строительства, архитектуры и ЖКХ

Р.Ш. Речапov

В соответствии с решением Думы Ханты-Мансийского района № 581 от 20.03.2020 г. полный текст приказа Департамента строительства, архитектуры и ЖКХ администрации Ханты-Мансийского района №183-н от 28.10.2020 размещен в официальном сетевом издании «Наш район Ханты-Мансийский», доменное имя: GAZETA-HMRN.RU.

РОССИЙСКАЯ ФЕДЕРАЦИЯ
ХАНТЫ-МАНСИЙСКИЙ АУТОНОМНЫЙ ОКРУГ-ЮГРА
ТЮМЕНСКАЯ ОБЛАСТЬ
АДМИНИСТРАЦИЯ ХАНТЫ-МАНСИЙСКОГО РАЙОНА
ДЕПАРТАМЕНТ СТРОИТЕЛЬСТВА, АРХИТЕКТУРЫ И ЖКХ

П Р И К А З

от 28.10.2020

г. Ханты-Мансийск

№185-н

Об утверждении документации по планировке территории для размещения объекта: «Линейные коммуникации для кустовой площадки №40у Приобского месторождения»

В соответствии со статьей 45 Градостроительного кодекса Российской Федерации, Федеральным законом от 06.10.2003 №131-ФЗ «Об общих принципах организации местного самоуправления в Российской Федерации», руководствуясь Уставом Ханты - Мансийского района, пунктом 16 Положения о департаменте строительства, архитектуры и ЖКХ (в редакции Решения Думы Ханты-Мансийского района от 31.01.2018 №241), учитывая обращение ООО «РН-Юганскнефтегаз» для ПАО «НК» Роснефть» от 14.10.2020 №03/06-04-4010 (№03-Вх-1702 от 14.10.2020) приказываю:

1. Утвердить проект планировки территории для размещения объекта: «Линейные коммуникации для кустовой площадки №40у Приобского месторождения» согласно Приложениям 1, 2 к настоящему приказу.

2. Департаменту строительства, архитектуры и ЖКХ разместить проект в информационной системе обеспечения градостроительной деятельности.

3. Опубликовать настоящий приказ в газете «Наш район» и разместить на официальном сайте администрации Ханты-Мансийского района.

4. Контроль за выполнением приказа оставляю за собой.

Заместитель главы
Ханты-Мансийского района,
директор департамента
строительства, архитектуры и ЖКХ

Р.Ш. Речапov

В соответствии с решением Думы Ханты-Мансийского района № 581 от 20.03.2020 г. полный текст приказа Департамента строительства, архитектуры и ЖКХ администрации Ханты-Мансийского района №185-н от 28.10.2020 размещен в официальном сетевом издании «Наш район Ханты-Мансийский», доменное имя: GAZETA-HMRN.RU.

от 29.10.2020

г. Ханты-Мансийск

О подготовке документации по планировке территории для размещения объекта: «Линейные коммуникации для кустовой площадки №516у Приобского месторождения»

В соответствии со статьей 45 Градостроительного кодекса Российской Федерации, статьей 15 Федерального закона от 06.10.2003 №131-ФЗ «Об общих принципах организации местного самоуправления в Российской Федерации», руководствуясь Уставом Ханты-Мансийского района, пунктом 16 Положения о департаменте строительства, архитектуры и ЖКХ (в редакции Решения Думы от 31.01.2018 №241), учитывая обращение ООО «РН-БашНИПНефть» для ПАО «НК «Роснефть» от 26.10.2020 №528-ЗР (№03-Вх-1773 от 26.10.2020) приказываю:

1. ООО «РН-БашНИПНефть» организовать за счет собственных средств подготовку документации по планировке территории для размещения объекта: «Линейные коммуникации для кустовой площадки №516у Приобского месторождения», расположенного по адресу: Тюменская область, Ханты-Мансийский автономный округ - Югра, Ханты-Мансийский район, межселенная территория, район Приобское.

2. Департаменту строительства, архитектуры и ЖКХ обеспечить проверку (согласование) документации по планировке территории на соответствие требованиям действующего законодательства.

3. Опубликовать настоящий приказ в газете «Наш район» и разместить на официальном сайте администрации Ханты-Мансийского района.

4. Контроль за выполнением приказа оставляю за собой.

Заместитель главы
Ханты-Мансийского района,
директор департамента
строительства, архитектуры и ЖКХ Р.Ш. Речапov



РОССИЙСКАЯ ФЕДЕРАЦИЯ
ХАНТЫ-МАНСИЙСКИЙ АВТОНОМНЫЙ ОКРУГ-ЮГРА
ТЮМЕНСКАЯ ОБЛАСТЬ
АДМИНИСТРАЦИЯ ХАНТЫ-МАНСИЙСКОГО РАЙОНА
ДЕПАРТАМЕНТ СТРОИТЕЛЬСТВА, АРХИТЕКТУРЫ И ЖКХ

П Р И К А З

от 28.10.2020 №184-н
г.Ханты-Мансийск

О внесении изменений в приказ от 21.09.2020 №135-н «Об утверждении документации по планировке территории для размещения объекта: «Подстанция трансформаторная 35/6 кВ в районе Куста скважин 24. Линия электропередачи воздушные. Сынтыганское нефтяное месторождение»

В соответствии со статьей 45 Градостроительного кодекса Российской Федерации, Федеральным законом от 06.10.2003 №131-ФЗ «Об общих принципах организации местного самоуправления в Российской Федерации», руководствуясь Уставом Ханты - Мансийского района, пунктом 16 Положения о департаменте строительства, архитектуры и ЖКХ (в редакции Решения Думы от 31.01.2018 №241), учитывая обращение ПАО «Сургутнефтегаз» Нефтегаздобывающее управление «Ланторфедт» структурное подразделение от 20.10.2020 №04-18-17-2344 (№03-Вх-1729 от 20.10.2020) приказываю:

1. Внести в приказ от 21.09.2020 №135-н «Об утверждении документации по планировке территории для размещения объекта: «Подстанция трансформаторная 35/6 кВ в районе Куста скважин 24. Линия электропередачи воздушные. Сынтыганское нефтяное месторождение» (далее – Приказ) следующие изменения:

1.1. В приложении 2 к Приказу:

1.1.1. Таблицу «Перечень и сведения о площади образуемых частей земельных участков и способы их образования» изложить в следующей редакции:

№ п/п	Условный кадастровый номер образуемой части земельного участка	Площадь части земельного участка, га	Категория земель
1	86:02:1001001:2004/чпу1	40,3570	Земли лесного фонда
2	86:02:0404001:33/чпу1	0,3800	Земли лесного фонда
3	86:02:0000000:204/чпу1	0,2900	Земли лесного фонда
4	86:02:0000000:205/чпу1	0,0830	Земли лесного фонда
Итого		41,1100	

1.1.2. Пункт «Способ образования» изложить в следующей редакции:

- 86:02:1001001:2004/чпу1 - образование части лесного участка путем учета изменений земельного участка с кадастровым номером 86:02:1001001:2004;
- 86:02:0404001:33/чпу1 - образование части лесного участка путем учета изменений земельного участка с кадастровым номером 86:02:0404001:33;
- 86:02:0000000:204/чпу1 - образование части лесного участка путем учета изменений земельного участка с кадастровым номером 86:02:0000000:204;
- 86:02:0000000:205/чпу1 - образование части лесного участка путем учета изменений земельного участка с кадастровым номером 86:02:0000000:205;

1.1.3. Пункт «Местоположение образуемых земельных участков» изложить в следующей редакции:

- 86:02:1001001:2004/чпу1 – Ханты-Мансийский автономный округ-Югра, Ханты-Мансийский район, Сынтыганское месторождение, Самаровское лесничество, Ханты-Мансийское участковое лесничество, Нялинское урочище, кварталы №157, 158, 159, 192, 194, 226, эксплуатационные леса;
- 86:02:0404001:33/чпу1 – Ханты-Мансийский автономный округ-Югра, Ханты-Мансийский район, Сынтыганское месторождение, Самаровское лесничество, Ханты-Мансийское участковое лесничество, Нялинское урочище, квартал №157, эксплуатационные леса;
- 86:02:0000000:204/чпу1 – Ханты-Мансийский автономный округ-Югра, Ханты-Мансийский район, Сынтыганское месторождение, Самаровское лесничество, Ханты-Мансийское участковое лесничество, Нялинское урочище, квартал №157, эксплуатационные леса;
- 86:02:0000000:205/чпу1 – Ханты-Мансийский автономный округ-Югра, Ханты-Мансийский район, Сынтыганское месторождение, Самаровское лесничество, Ханты-Мансийское участковое лесничество, Нялинское урочище, квартал №157, эксплуатационные леса.

1.1.4. Таблицу «Вид разрешенного использования образуемой части земельного участка» изложить в следующей редакции:

№ п/п	Условный кадастровый номер образуемой части лесного участка	Площадь земельного участка, га	Вид разрешенного использования
1	86:02:1001001:2004/чпу1	40,357	строительство, реконструкция, эксплуатация линейных объектов (Линия электропередачи воздушная 35 кВ, подстанция трансформаторная 35/6 кВ в р-не куста скважин 24)
2	86:02:0404001:33/чпу1	0,3800	строительство, реконструкция, эксплуатация линейных объектов (Линия электропередачи воздушная 35 кВ)
3	86:02:0000000:204/чпу1	0,2900	строительство, реконструкция, эксплуатация линейных объектов (Линия электропередачи

4	86:02:0000000:205/чпу1	0,0830	строительство, реконструкция, эксплуатация линейных объектов (Линия электропередачи воздушная 35 кВ)
---	------------------------	--------	--

1.1.5. Раздел «Целевое назначение лесов, вид (виды) разрешенного использования лесного участка, количественные и качественные характеристики лесного участка, сведения о нахождении лесного участка в границах особо защитных участков лесов (в случае, если подготовка проекта межевания территории осуществляется в целях определения местоположения границ образуемых и (или) изменяемых лесных участков)» изложить в следующей редакции:

Линия электропередачи воздушные. Сынтыганское нефтяное месторождение.	
Вид использования лесов:	Строительство, реконструкция, эксплуатация линейных объектов
При обследовании уточнены материалы лесохозяйства и установлено:	
1. Участок расположен в	эксплуатационных лесах, категории защитных лесов
Самаровское лесничество, Ханты-Мансийского участкового лесничества, Нялинское урочище	
Участок №1 - в кварталах №157, 158, 159, 192, 194, 226	площадь участка 40,357 га 403570 кв.м.
номер учетной записи в государственном лесном реестре №	86:09:010/2020-02/00155
номер образуемой части земельного (лесного) участка	86:02:1001001:2004/чпу1
по объекту: Линия электропередачи воздушная 35 кВ, подстанция трансформаторная 35/6 кВ в р-не куста скважин 24	
Участок №2 - в квартале №157	площадь участка 0,3800 га 3800 кв.м.
номер учетной записи в государственном лесном реестре №	86:09:010/2020-02/00156
номер образуемой части земельного (лесного) участка	86:02:0404001:33/чпу1
по объекту: Линия электропередачи воздушная 35 кВ	
Участок №3 - в квартале №157	площадь участка 0,2900 га 2900 кв.м.
номер учетной записи в государственном лесном реестре №	86:09:010/2020-02/00157
номер образуемой части земельного (лесного) участка	86:02:0000000:204/чпу1
по объекту: Линия электропередачи воздушная 35 кВ	
Участок №4 - в квартале №157	площадь участка 0,0830 га 830 кв.м.
номер учетной записи в государственном лесном реестре №	86:09:010/2020-02/00158
номер образуемой части земельного (лесного) участка	86:02:0000000:205/чпу1
по объекту: Линия электропередачи воздушная 35 кВ	
Вид использования лесов: Строительство, реконструкция, эксплуатация линейных объектов	
Субъект Российской Федерации	Ханты-Мансийский автономный округ - Югра
Муниципальный район	Ханты-Мансийский
2. Лесистость муниципального района	47,4 %
3. Общая площадь участка	41,1100 га 411100 кв.м.

Общая площадь, всего	В том числе (с/п)										
	лесные земли					нелесные земли					
	1	2	3	4	5	6	7	8	9	10	11
40,3570	3,7990	0	0	0	3,7990	0,1880	0,0140	36,3170	0,0390	0,3100	36,5580
0,3800	0,0700	0	0	0	0,0700	0	0	0,3100	0	0,3100	
0,2900	0,0100	0	0	0	0,0100	0,0100	0	0	0	0,2700	
0,0830	0	0	0	0	0	0	0	0	0	0,0830	
Всего по объекту:	41,1100	3,8790	0	0	3,8790	0,1980	0,0140	36,6270	0,3920	0,3100	37,2310

4. Сведения об особо защитных участках лесов (ОЗУ), особо охраняемых природных территориях (ООПТ), зонах с особыми условиями использования территорий на проектируемом лесном участке

Наименование участка лесничества	Наименование урочища (при наличии)	Виды ОЗУ, наименование ООПТ, виды зон с особыми условиями использования территорий	Перечень лесных кварталов или их частей	Перечень лесных выделов или их частей	Площадь (га)
1	2	3	4	5	6
Ханты-Мансийское	Нялинское	Водоохранная зона	158	35	0,5380
Ханты-Мансийское	Нялинское	Водоохранная зона	159	13	0,1820
Ханты-Мансийское	Нялинское	Водоохранная зона	194	16	0,3180

5. Сведения об обременениях: обременений нет

6. Количественные и качественные характеристики проектируемых лесных участков

6.1 Характеристика насаждений лесных участков:

Целевое назначение лесов	Участковые лесничество/урочище (при наличии)	Лесной квартал	Лесотаксационный выдел	Преобладающая порода	Площадь участка (с/п) / лесовосстановление (суб.)	В том числе по группам возраста древостоя (с/суб.м.)			
						молодняки	средневозрастные	приспевающие	спелые и перестойные
1	2	3	4	5	6	7	8	9	10

Участок №1	Ханты-Мансийское/Нялинское	157	31	С	0,6830	/	48	0,6830	/	48	0	0	0	0
эксплуатационные	Ханты-Мансийское/Нялинское	157	61	С	0,3530	/	--	Болото						
эксплуатационные	Ханты-Мансийское/Нялинское	157	62	С	0,6430	/	--	Болото						
эксплуатационные	Ханты-Мансийское/Нялинское	158	24	С	5,6060	/	--	Болото						
эксплуатационные	Ханты-Мансийское/Нялинское	158	25	С	0,5560	/	39	0		0	0	0,5560	/	3
эксплуатационные	Ханты-Мансийское/Нялинское	158	26	С	2,6530	/	--	Болото						
эксплуатационные	Ханты-Мансийское/Нялинское	158	27	С	0,3060	/	--	Болото						
эксплуатационные	Ханты-Мансийское/Нялинское	158	29	С/С	0,9610	/	77	0,9610	/	77	0	0	0	
эксплуатационные	Ханты-Мансийское/Нялинское	158	30	С	0,0050	/	--	Ручей						
эксплуатационные	Ханты-Мансийское/Нялинское	158	31	С	0,0220	/	--	Зимник						
эксплуатационные	Ханты-Мансийское/Нялинское	158	34	С	0,0050	/	--	Просека квартальная						
эксплуатационные:	Ханты-Мансийское/Нялинское	158	35	С	0,5380	/	--	Болото						
ОЗУ:Водоохранная зона	Ханты-Мансийское/Нялинское	159	4	С	1,2890	/	--	Болото						
эксплуатационные	Ханты-Мансийское/Нялинское	159	6	С	1,4710	/	103	0		0	0	1,4710	/	1
эксплуатационные	Ханты-Мансийское/Нялинское	159	7	С	0,0020	/	--	Ручей						
эксплуатационные:	Ханты-Мансийское/Нялинское	159	13	С	0,1820	/	--	Болото						
ОЗУ:Водоохранная зона	Ханты-Мансийское/Нялинское	192	4	С/С	0,1280	/	6	0,1280	/	6	0	0	0	
эксплуатационные	Ханты-Мансийское/Нялинское	192	19	С	0,0010	/	--	Болото						
эксплуатационные	Ханты-Мансийское/Нялинское	192	44	С	0,0090	/	--	Просека квартальная						
эксплуатационные	Ханты-Мансийское/Нялинское	194	7	С	17,5260	/	--	Болото						
эксплуатационные	Ханты-Мансийское/Нялинское	194	13	С	0,0030	/	--	Ручей						
эксплуатационные	Ханты-Мансийское/Нялинское	194	15	С	0,0290	/	--	Профиль						

эксплуатационные:	Ханты-Мансийское/Нялинское	194	16	С	0,3180	/	--	Болото							
ОЗУ:Водоохранная зона	Ханты-Мансийское/Нялинское	194	17	С	0,0260	/	--	Болото							
эксплуатационные	Ханты-Мансийское/Нялинское	194	22	С	0,1560	/	--	Зимник							
эксплуатационные	Ханты-Мансийское/Нялинское	226	16	С	6,8760	/	--	Болото							
Итого по участку:					40,3570	/	273	1,7720	/	131	0	0	2,0270	/	1
Участок №2															
эксплуатационные	Ханты-Мансийское/Нялинское	157	31	С	0,0700	/	5	0,0700	/	5	0	0	0	0	
эксплуатационные	Ханты-Мансийское/Нялинское	157	61	С	0,3100	/	--	Болото							
Итого по участку:					0,3800	/	5	0,0700	/	5	0	0	0	0	
Участок №3															
эксплуатационные	Ханты-Мансийское/Нялинское	157	31	С	0,0100	/	1	0,0100	/	1	0	0	0		
эксплуатационные	Ханты-Мансийское/Нялинское	157	41	С	0,0100	/	--	Дорога автомобильная							
эксплуатационные	Ханты-Мансийское/Нялинское	157	45	С	0,2600	/	--	Линия электропередач							
эксплуатационные	Ханты-Мансийское/Нялинское	157	46	С	0,0100	/	--	Трасса коммуникаций							
Итого по участку:					0,2900	/	1	0,0100	/	1	0	0	0		
Участок №4															
эксплуатационные	Ханты-Мансийское/Нялинское	157	43	С	0,0330	/	--	Линия электропередач							
эксплуатационные	Ханты-Мансийское/Нялинское	157	45	С	0,0390	/	--	Линия электропередач							
эксплуатационные	Ханты-Мансийское/Нялинское	157	46	С	0,0110	/	--	Трасса коммуникаций							
Итого по участку:					0,0830	/	0	0	/	0	0	0	0		
Всего по объекту:					41,1100	/	279	1,8520	/	137	0	0	2,0270	/	1

6.2 Средние таксационные показатели насаждений лесных участков:

Целевое назначение лесов	Номер квартала	Номер выдела	Преобладающая порода	Состав насаждений	Возраст насаждений	Бiomасса насаждений	Итоговая древостое	Средний запас древесины (куб.м/га)		
								Молодняки	Средневозрастные	Приспевающие

1	2	3	4	5	6	7	8	9	10	11	12
157	31	лесной квартал	С	8С2Б	35	4	0,7	70			
158	25	лесной квартал	С	8С2Б	100	5А	0,5				70
158	29	лесной квартал	С/С	8С2Б+К/10С	35	4	0,6	60/20			
159	6	лесной квартал	С	10С	160	5А	0,4				70
192	4	лесной квартал									

РОССИЙСКАЯ ФЕДЕРАЦИЯ
ХАНТЫ-МАНСКИЙ АВТОНОМНЫЙ ОКРУГ-ЮГРА
ТЮМЕНСКАЯ ОБЛАСТЬ
АДМИНИСТРАЦИЯ ХАНТЫ-МАНСКОГО РАЙОНА
ДЕПАРТАМЕНТ СТРОИТЕЛЬСТВА, АРХИТЕКТУРЫ И ЖКХ

П Р И К А З
№ 187-н

от 29.10.2020
г. Ханты-Мансийск

О подготовке документации по планировке территории для размещения объекта: «Линейные коммуникации для кустовой площадки №510 Приразломного месторождения»

В соответствии со статьей 45 Градостроительного кодекса Российской Федерации, статьей 15 Федерального закона от 06.10.2003 №131-ФЗ «Об общих принципах организации местного самоуправления в Российской Федерации», руководствуясь Уставом Ханты-Мансийского района, пунктом 16 Положения о департаменте строительства, архитектуры и ЖКХ (в редакции Решения Думы от 31.01.2018 №241), учитывая обращение ООО «РН-БашНИПИнефть» для ПАО «НК «Роснефть» от 26.10.2020 №531-ЗР (№03-Вх-1774 от 26.10.2020) приказываю:

1. ООО «РН-БашНИПИнефть» организовать за счет собственных средств подготовку документации по планировке территории для размещения объекта: «Линейные коммуникации для кустовой площадки №510 Приразломного месторождения», расположенного по адресу: Тюменская область, Ханты-Мансийский автономный округ - Югра, Ханты-Мансийский район, межселенная территория, район Приразломное.
2. Департаменту, строительства, архитектуры и ЖКХ обеспечить проверку (согласование) документации по планировке территории на соответствие требованиям действующего законодательства.
3. Опубликовать настоящий приказ в газете «Наш район» и разместить на официальном сайте администрации Ханты-Мансийского района.
4. Контроль за выполнением приказа оставляю за собой.

Заместитель главы
Ханты-Мансийского района,
директор департамента
строительства, архитектуры и ЖКХ Р.Ш. Речапov

РОССИЙСКАЯ ФЕДЕРАЦИЯ
ХАНТЫ-МАНСКИЙ АВТОНОМНЫЙ ОКРУГ-ЮГРА
ТЮМЕНСКАЯ ОБЛАСТЬ
АДМИНИСТРАЦИЯ ХАНТЫ-МАНСКОГО РАЙОНА
ДЕПАРТАМЕНТ СТРОИТЕЛЬСТВА, АРХИТЕКТУРЫ И ЖКХ

П Р И К А З
№ 188-н

от 29.10.2020
г. Ханты-Мансийск

О подготовке документации по планировке территории для размещения объекта: «Линейные коммуникации для кустовой площадки №252у Приобского месторождения Правый берег»

В соответствии со статьей 45 Градостроительного кодекса Российской Федерации, статьей 15 Федерального закона от 06.10.2003 №131-ФЗ «Об общих принципах организации местного самоуправления в Российской Федерации», руководствуясь Уставом Ханты-Мансийского района, пунктом 16 Положения о департаменте строительства, архитектуры и ЖКХ (в редакции Решения Думы от 31.01.2018 №241), учитывая обращение ООО «РН-БашНИПИнефть» для ПАО «НК «Роснефть» от 13.10.2020 №433-ЗР (№03-Вх-1779 от 27.10.2020) приказываю:

1. ООО «РН-БашНИПИнефть» организовать за счет собственных средств подготовку документации по планировке территории для размещения объекта: «Линейные коммуникации для кустовой площадки №252у Приобского месторождения Правый берег», расположенного по адресу: Тюменская область, Ханты-Мансийский автономный округ - Югра, Ханты-Мансийский район, межселенная территория, район Приобское.
2. Департаменту, строительства, архитектуры и ЖКХ обеспечить проверку (согласование) документации по планировке территории на соответствие требованиям действующего законодательства.
3. Опубликовать настоящий приказ в газете «Наш район» и разместить на официальном сайте администрации Ханты-Мансийского района.
4. Контроль за выполнением приказа оставляю за собой.

Заместитель главы
Ханты-Мансийского района,
директор департамента
строительства, архитектуры и ЖКХ Р.Ш. Речапov

МУНИЦИПАЛЬНОЕ ОБРАЗОВАНИЕ
ХАНТЫ-МАНСКИЙ РАЙОН
Ханты-Мансийский автономный округ – Югра
АДМИНИСТРАЦИЯ ХАНТЫ-МАНСКОГО РАЙОНА

П О С Т А Н О В Л Е Н И Е

от 06.11.2020 № 297
г. Ханты-Мансийск

О внесении изменений в постановление администрации Ханты-Мансийского района от 04.04.2019 № 96 «О порядке принятия решения о включении иных периодов работы (службы) в стаж муниципальной службы муниципальных служащих, замещающих должности в администрации Ханты-Мансийского района и ее органах»

На основании Устава Ханты-Мансийского района, в связи с проведением организационно-штатных мероприятий:

1. Внести в постановление администрации Ханты-Мансийского района от 04.04.2019 № 96 «О порядке принятия решения о включении иных периодов работы (службы) в стаж муниципальной службы муниципальных служащих, замещающих должности в администрации Ханты-Мансийского района и ее органах» (далее – постановление) изменения, изложив приложение 2 к постановлению в следующей редакции:

«Приложение 2
к постановлению администрации
Ханты-Мансийского района
от 04.04.2019 № 96

Состав
комиссии по определению стажа муниципальной службы
муниципальных служащих
Заместитель главы района по финансам, председатель комитета по финансам, председатель комиссии

Управляющий делами, заместитель председателя комиссии
Консультант отдела кадровой работы и муниципальной службы администрации района, секретарь комиссии
Члены комиссии:
Начальник юридическо-правового управления администрации района
Начальник отдела кадровой работы и муниципальной службы администрации района
Начальник управления по учету и отчетности администрации района»
2. Контроль за выполнением постановления возложить на управляющего делами.

Глава Ханты-Мансийского района К.Р.Минулин

**ХАНТЫ-МАНСКИЙ АВТОНОМНЫЙ ОКРУГ - ЮГРА
ХАНТЫ-МАНСКИЙ РАЙОН**

ДУМА

РЕШЕНИЕ

30.10.2020 № 658

О внесении изменений в решение Думы Ханты-Мансийского района от 22.05.2018 № 293 «Об утверждении Порядка организации и проведения общественных обсуждений и публичных слушаний в Ханты-Мансийском районе по проектам муниципальных правовых актов в сфере градостроительной деятельности»

В целях приведения муниципальных правовых актов Ханты-Мансийского района в соответствие с действующим законодательством Российской Федерации, на основании Федерального закона от 06.10.2003 № 131-ФЗ «Об общих принципах организации местного самоуправления в Российской Федерации», Градостроительного кодекса Российской Федерации, руководствуясь частью 1 статьи 31 Устава Ханты-Мансийского района,

Дума Ханты-Мансийского района
РЕШИЛА:

1. Внести в решение Думы Ханты-Мансийского района от 22.05.2018 № 293 «Об утверждении Порядка организации и проведения общественных обсуждений и публичных слушаний в Ханты-Мансийском районе по проектам муниципальных правовых актов в сфере градостроительной деятельности» (далее – Решение) следующие изменения:

- 1) в абзаце первого пункта 1 статьи 4 приложения к Решению слова «не менее двух и не более четырех» заменить словами «не менее одного и не более трех»;
- 2) статью 4 приложения к Решению дополнить пунктом 5 следующего содержания: «5) по проекту правил благоустройства межселенных территорий, проектам изменений в них – не менее одного месяца и не более трех месяцев со дня опубликования оповещения о начале общественных обсуждений или публичных слушаний до дня опубликования заключения о результатах общественных обсуждений или публичных слушаний.»
2. Настоящее решение вступает в силу после его официального опубликования (обнародования).

Председатель Думы
Ханты-Мансийского района
П.Н. Захаров
30.10.2020

Глава
Ханты-Мансийского района
К.Р. Минулин
06.11.2020

**ХАНТЫ-МАНСКИЙ АВТОНОМНЫЙ ОКРУГ - ЮГРА
ХАНТЫ-МАНСКИЙ РАЙОН**

ДУМА

РЕШЕНИЕ

30.10.2020 № 659

О внесении изменений в решение Думы Ханты-Мансийского района от 08.08.2018 № 335 «О представлении гражданами, претендующими на замещение должностей муниципальной службы, и муниципальными служащими сведений о доходах, расходах, об имуществе и обязательствах имущественного характера»

В целях приведения муниципальных правовых актов Ханты-Мансийского района в соответствие с действующим законодательством Российской Федерации, руководствуясь частью 2 статьи 9 Порядка материально-технического и организационного обеспечения деятельности органов местного самоуправления Ханты-Мансийского района, утвержденного решением Думы Ханты-Мансийского района от 18.12.2014 № 418, частью 1 статьи 31 Устава Ханты-Мансийского района,

Дума Ханты-Мансийского района

РЕШИЛА:

1. Внести в решение Думы Ханты-Мансийского района от 08.08.2018 № 335 «О представлении гражданами, претендующими на замещение должностей муниципальной службы, и муниципальными служащими сведений о доходах, расходах, об имуществе и обязательствах имущественного характера» (далее – Решение) следующие изменения:

- 1) Абзац седьмой пункта 2 приложения к Решению изложить в следующей редакции:
«Сведения о доходах, расходах, об имуществе и обязательствах имущественного характера представляются по форме справки, утвержденной Указом Президента Российской Федерации от 23.06.2014 № 460 «Об утверждении формы справки о доходах, расходах, об имуществе и обязательствах имущественного характера и внесении изменений в некоторые акты Президента Российской Федерации», заполненной с использованием специального программного обеспечения «Справки БК», размещенного на официальном сайте Президента Российской Федерации, ссылка на который также размещается на официальном сайте федеральной государственной информационной системы в области государственной службы в информационно-телекоммуникационной сети Интернет.»
- 2) Пункт 13 приложения к Решению дополнить предложением вторым следующего содержания: «Указанные сведения также могут храниться в электронном виде.»
- 3) В пункте 14 приложения к Решению после слов «с другими документами» дополнить словами «по их письменному заявлению.»
2. Настоящее решение вступает в силу после его официального опубликования (обнародования).

Председатель Думы
Ханты-Мансийского района
П.Н. Захаров
30.10.2020

Глава
Ханты-Мансийского района
К.Р. Минулин
06.11.2020

РОССИЙСКАЯ ФЕДЕРАЦИЯ
ХАНТЫ-МАНСКИЙ АВТОНОМНЫЙ ОКРУГ-ЮГРА
ТЮМЕНСКАЯ ОБЛАСТЬ
АДМИНИСТРАЦИЯ ХАНТЫ-МАНСКОГО РАЙОНА
ДЕПАРТАМЕНТ СТРОИТЕЛЬСТВА, АРХИТЕКТУРЫ И ЖКХ

П Р И К А З

от 03.11.2020
г. Ханты-Мансийск

№189-н

Об утверждении документации по планировке территории для размещения объекта: «Талинский ЛУ. Куст скважин №589А»

В соответствии со статьей 45 Градостроительного кодекса Российской Федерации, Федеральным законом от 06.10.2003 №131-ФЗ «Об общих принципах организации местного самоуправления в Российской Федерации», руководствуясь Уставом Ханты - Мансийского района, пунктом 16 Положения о департаменте строительства, архитектуры и ЖКХ (в редакции Решения Думы Ханты-Мансийского района от 31.01.2018 №241), учитывая обращение ЗАО «ИННЦ» от 09.10.2020 №06/8766 (№01-Вх-7429 от 09.10.2020) приказываю:

1. Утвердить проект планировки и проект межевания территории для размещения объекта: «Талинский ЛУ. Куст скважин №589А» согласно Приложениям 1, 2 к настоящему приказу.
2. Департаменту строительства, архитектуры и ЖКХ разместить проект в информационной системе обеспечения градостроительной деятельности.
3. Опубликовать настоящий приказ в газете «Наш район» и разместить на официальном сайте администрации Ханты-Мансийского района.
4. Контроль за выполнением приказа оставляю за собой.

Заместитель главы Ханты-Мансийского района, директор департамента строительства, архитектуры и ЖКХ
Р.Ш. Речапov

Приложение 1
к приказу департамента строительства архитектуры и ЖКХ от 03.11.2020 №189-н

ДОКУМЕНТАЦИЯ
по планировке территории (проект планировки территории и проект межевания территории) линейного объекта «Талинский ЛУ. Куст скважин №589А»

1. Проект планировки территории линейного объекта

1. Наименование, основные характеристики (категория, протяженность, проектная мощность, пропускная способность, грузонапряженность, интенсивность движения) и назначение планируемых для размещения линейных объектов

Проект планировки территории линейного объекта «Талинский ЛУ. Куст скважин №589А» (далее – проект планировки территории) подготовлен на основании Приказа РФ ХМАО-ЮГРА Тюменской области Администрации Ханты-Мансийского района департамента строительства, архитектуры и ЖКХ от 20.10.2020 года № 89-Д «О подготовке документации по планировке территории для размещения объекта «Талинский ЛУ. Куст скважин №589А»».

Планируемые техническим заданием сооружения входящие в состав линейного объекта представлены в таблице 1.

Сооружения, входящие в состав линейного объекта

Наименование	Планируемые сооружения	Примечание
Автомобильная дорога №589А	Объекты первого этапа	L-2906,92 м
	Автомобильная дорога «шпорок» на куст №589-куст	
Куст скважин №589А	Объекты второго этапа	L-3362 м, L-3371 м
	Ивнерная подготовка кустового основания на 8 скважин	
ВЛ-4кВ «Оттайка на куст №589-куст №589А»	Объекты третьего этапа	L-3029,8м; 0 159*6
	Нефтегазосборный трубопровод «куст №589А – точка врезки куст №589»	
Высоковольтный водовод №589А	Объекты пятого этапа	L-3008,2м; 0 114*9
	Высоковольтный водовод, точка врезки куст №589-куст	
Куст скважин №589А	Объекты шестого – тридцать третьего этапа	Обустройство 24 скважин

Цель подготовки документации – выделение элементов планировочной структуры, установление границ территорий общего пользования, границ зон планируемого размещения объектов капитального строительства, определение характеристик и очередности планируемого развития территории.

2. Перечень субъектов Российской Федерации, перечень муниципальных районов, городских округов в составе субъектов Российской Федерации, перечень поселений, населенных пунктов, внутригородских территорий городов федерального значения, на территориях которых устанавливаются зоны планируемого размещения линейных объектов

Перечень муниципальных образований, в границах которых планируется размещение линейного объекта, представлен в таблице 2.

Субъект Российской Федерации	Муниципальный район	Сельское поселение
ХМАО-ЮГРА	Муниципальное образование «Ханты-Мансийский район»	-

3. Перечень координат характерных точек границ зон планируемого размещения линейных объектов

Координаты характерных точек границ зоны планируемого размещения линейных объектов в системе координат МСК-86 (зона 2) представлены в таблице 3.

Перечень координат характерных точек границ зон планируемого размещения

Номер характерной точки	X	Y
1	929998,47	252740,03
2	981171,15	252762,97
3	981391,71	252776,03
4	981476,98	252783,23
5	981462,71	252794,44
6	981412,24	252797,70
7	981411,23	252799,98
8	981397,58	252793,01
9	981390,86	252792,68
10	981376,56	252801,38
11	981354,10	252805,69
12	981339,84	252805,94
13	981294,53	252796,50
14	981289,19	252793,38
15	981280,29	252790,14
16	981266,29	252788,38
17	981205,90	252794,46
18	980993,51	252742,17
19	981059,81	252772,90
20	981044,56	252767,10
21	980972,32	252767,98
22	980909,66	252746,73
23	980844,92	252736,73
24	980799,20	252726,42
25	980671,66	252747,74

Номер характерной точки	X	Y
26	980577,02	252709,45
27	980313,16	252668,96
28	979787,68	252604,03
29	979231,13	252597,35
30	979088,89	252593,34
31	978451,88	252597,83
32	978422,03	252606,72
33	978360,15	252602,23
34	978315,59	252604,23
35	978279,58	252597,57
36	978187,47	252589,97
37	978386,04	252587,04
38	978408,56	252564,77
39	978455,01	252587,20
40	978462,43	252576,84

Координаты характерных точек границ красных линий в системе координат МСК-18 (зона 2) представлены в таблице 4.

Номер характерной точки	X	Y
1	2	3
-	-	-

4. Перечень координат характерных точек границ зон планируемого размещения линейных объектов, подлежащих переносу (перестройке) из зон планируемого размещения линейных объектов

Линейные объекты, подлежащие переносу (перестройке) из зоны планируемого размещения линейного объекта, отсутствуют.

5. Предельные параметры разрешенного строительства, реконструкции объектов капитального строительства, входящих в состав линейных объектов в границах зон их планируемого размещения

Строительство объектов капитального строительства в составе линейного объекта не предусмотрено. Предельные параметры разрешенного строительства, реконструкции объектов капитального строительства представлены в таблице 5.

Предельный параметр	Значение
Предельное количество этажей и (или) предельная высота объектов капитального строительства, входящих в состав линейного объекта, в границах каждой зоны планируемого размещения таких объектов	не подлежит установлению
Максимальный процент застройки каждой зоны	

Предельный параметр	Значение
планируемого размещения объектов капитального строительства, входящих в состав линейного объекта, определяемый как отношение площади зоны планируемого размещения объекта капитального строительства, входящего в состав линейного объекта, которая может быть застроена, ко всей площади этой зоны	
Минимальные отступы от границ земельных участков в целях определения мест допустимого размещения объектов капитального строительства, которые входят в состав линейного объекта и за пределами которых запрещено строительство таких объектов, в границах каждой зоны планируемого размещения объектов капитального строительства, входящих в состав линейного объекта	
Требования к архитектурным решениям объектов капитального строительства, входящих в состав линейного объекта, в границах каждой зоны планируемого размещения таких объектов, расположенной в границах территории исторического поселения федерального или регионального значения, с указанием:	
1. Требования к цветовому решению внешнего облика таких объектов;	
2. требований к строительным материалам, определяющим внешний облик таких объектов;	
3. требований к объемно-пространственным, архитектурно-стилистическим и иным характеристикам таких объектов, влияющим на их внешний облик и (или) на композицию, а также на силуэт застройки исторического поселения	

6. Информация о необходимости осуществления мероприятий по защите сохраняемых объектов капитального строительства (зданий, строений, сооружений, объектов, строительство которых не завершено), существующих и строящихся на момент подготовки проекта планировки территории, а также объектов капитального строительства, планируемых к строительству в соответствии с ранее утвержденной документацией по планировке территории, от возможного негативного воздействия в связи с размещением линейных объектов

В местах пересечения планируемых документацией по планировке территории линейных объектов с существующими линейными объектами предусматриваются защитные футляры и перестройка ЛЭП (линии электропередачи).

7. Информация о необходимости осуществления мероприятий по сохранению объектов культурного наследия от возможного негативного воздействия в связи с размещением линейных объектов

Согласно актам государственной историко-культурной экспертизы на планируемой территории, подлежащей хозяйственному освоению, объекты культурного наследия, включенные в Единый государственный реестр объектов культурного наследия (памятников истории и культуры) народов Российской Федерации отсутствуют.

Планируемая территория расположена вне зон охраны и защитных зон объектов культурного наследия.

8. Информация о необходимости осуществления мероприятий по охране окружающей среды

На всех стадиях строительства и дальнейшей эксплуатации линейного объекта, несмотря на применение современных технологий и оборудования, будет оказываться определенное влияние на природные экосистемы (атмосферный воздух, поверхностные и подземные воды, почвы, животный и растительный мир).

Для предотвращения и снижения последствий влияния линейного объекта необходимо предусмотреть комплекс мероприятий, обеспечивающих минимизацию воздействия планируемого к размещению линейного объекта на окружающую среду:

- мероприятия по защите поверхностных и подземных вод;
- мероприятия по охране атмосферного воздуха;
- мероприятия по охране земельных ресурсов и растительности;
- мероприятия по охране животного мира.

9. Информация о необходимости осуществления мероприятий по защите территории от чрезвычайных ситуаций природного и техногенного характера, в том числе по обеспечению пожарной безопасности и гражданской обороне

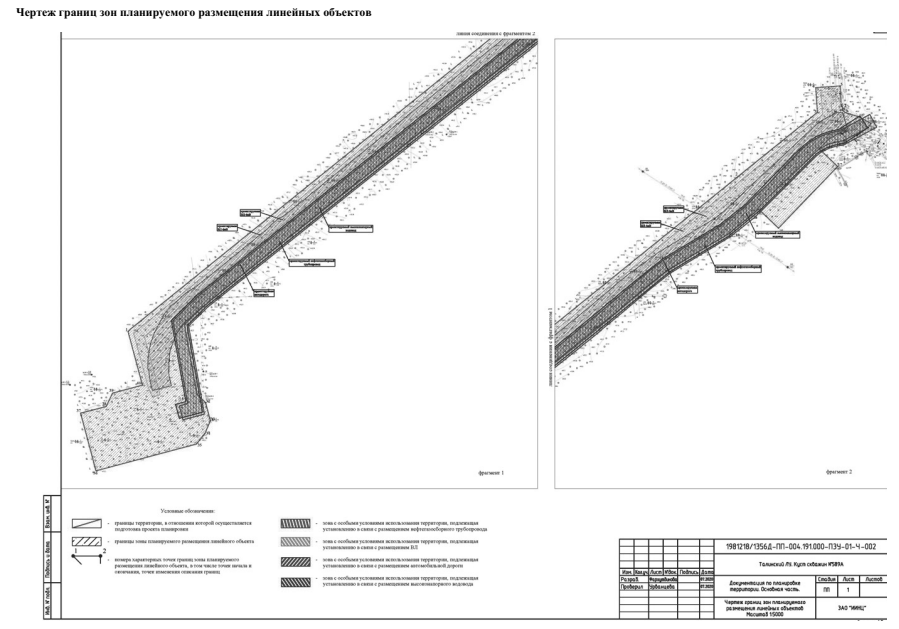
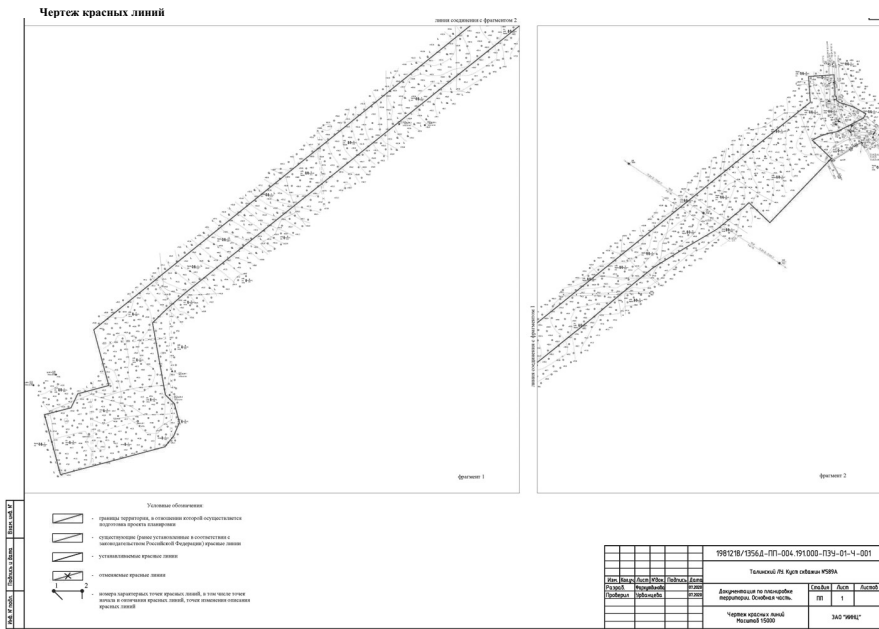
Согласно информации МЧС России, необходимо предусмотреть мероприятия по защите территории от чрезвычайных ситуаций природного и техногенного характера:

- учесть возможность возникновения чрезвычайных ситуаций в результате возможных аварий на объекте – пожара, взрыва, иных возможных аварий, исходя из технологии работы объекта;

8. разработать мероприятия по обеспечению взрывопожаробезопасности объекта в соответствии с обязательными требованиями, установленными федеральными законами о технических регламентах, и требованиями нормативных документов по пожарной безопасности, с учетом нормативного времени прибытия первых пожарно-спасательных подразделений;

разработать решение по организации эвакуации людей с территории проектируемого объекта и обеспечению беспрепятственного ввода на территорию объекта сил и средств для ликвидации чрезвычайных ситуаций;

предусмотреть создание резерва финансовых ресурсов для ликвидации чрезвычайных ситуаций природного и техногенного характера на проектируемом объекте.



Приложение 2 к приказу департамента строительства архитектуры и ЖКХ от 03.11.2020 №189-н

ДОКУМЕНТАЦИЯ по планировке территории (проект планировки территории и проект межевания территории) линейного объекта «Талинский ЛУ. Куст скважин №589А»

1. Проект межевания территории линейного объекта

1. Перечень и сведения о площади образуемых земельных участков, в том числе возможные способы их образования

Земельные участки и части земельных участков (далее - земельные участки), сформированы с учетом существующей ситуации, технологической схемы, рельефа местности, наиболее рационального использования земельных/лесных участков.

Нормативные акты, регламентирующие нормы отвода земель для линейных объектов и объектов капитального строительства входящих в состав линейных объектов:

- Постановление Правительства Российской Федерации от 02.09.2009 года №717 «Нормы отвода земель для размещения автомобильных дорог и (или) объектов дорожного сервиса»
- «Нормы отвода земель для нефтяных и газовых скважин» СН 459-74, утвержденные Государственным комитетом Совета Министров СССР по делам строительства 25.03.1974 года.

Для строительства линейных объектов будут образованы части земельных участков на время строительства линейных объектов и объектов капитального строительства входящих в состав линейных объектов и земельные участки для эксплуатации линейных объектов и объектов капитального строительства входящих в состав линейных объектов.

Сведения о площадях земельных участков, необходимых для строительства и эксплуатации линейных объектов, представлены в таблице 1

Наименование линейного объекта (объекта капитального строительства входящего в состав линейного объекта)	Условный номер на чертеже	Катастроный номер образуемого земельного участка (части земельного участка) возможный способ образования	Категория земель	Площадь образуемого земельного участка (части земельного участка) (кв. м)
Объекты первого этапа				
Автомобильная дорога «поворот на куст №589А-куст №589А»	3	86.02.000000:7839:3У3/ образование земельного участка путем раздела	Земли лесного фонда	87291
	4	86.02.100101:2004:3У1/ образование земельного участка путем раздела		12921
Объекты второго, шестого-третьего этапов				
Куст скважин №589А	1	86.02.000000:7839:3У1/ образование земельного участка путем раздела	Земли лесного фонда	40138
	2	86.02.000000:7839:3У2/ образование земельного участка путем раздела		52829
Объекты третьего этапа				
ВЛ-6 в/В «Отпайка на куст №589А-куст №589А»	5	86.02.000000:7839:3У1/ образование земельного участка путем раздела	Земли лесного фонда	134895
	6	86.02.100101:2004:3У2/ образование земельного участка путем раздела		15815
Объекты четвертого и пятого этапов				
Нефтегазоборный трубопровод куст №589А - точка врезки куст №589А	7	86.02.000000:7839:3У3/ образование земельного участка путем раздела	Земли лесного фонда	59868
	8	86.02.100101:2004:3У3/ образование земельного участка путем раздела		6831
Высоковольтный вольтвод «точка врезки куст №589А-куст №589А»	9	86.02.100101:2004:3У4/ образование земельного участка путем раздела	Земли лесного фонда	18199
	10	86.02.000000:7839:3У6/ образование земельного участка путем раздела		7754
Площадка для складирования древесины	11	86.02.090201:3У1/ образование земельного участка из земель неразграниченной гос. собственности	Земли запаса	1675
	Итого:			438216

2. Перечень и сведения о площади образуемых земельных участков, которые будут отнесены к территориям общего пользования или имуществу общего пользования, в том числе в отношении которых предполагается резервирование и (или) изъятие для государственных или муниципальных нужд

• строительство и эксплуатация водохранилищ и иных искусственных водных объектов, а также гидротехнических сооружений, морских портов, морских терминалов, речных портов, причалов;

• строительство, реконструкция, эксплуатация линейных объектов;

• переработка древесины и иных лесных ресурсов;

• осуществление религиозной деятельности.

Количественные и качественные характеристики проектируемого лесного участка составляются на основании данных государственного лесного реестра Самарского лесничества (лесопарка и несоблюдности природного лесоводства).

Распределение земель, характеристика насаждений, средние таксационные показатели, виды и объемы использования лесов представлены в таблицах 7 - 10.

Общая площадь всего	лесные земли, га					населенные земли, га				
	поселье лесной растительности	в том числе, лесные культуры	лесовосстановительный	лесопользования и оздоровления	иного назначения	дороги	процели	болота	другие	иного
43,6041	33,8039	-	-	9,3183	42,9222	0,1644	0,0370	-	0,8905	0,7319

3. Вид разрешенного использования образуемых земельных участков в соответствии с проектом планировки территории

Вид разрешенного использования образуемых земельных участков «осуществление геологического изучения недр, разведка и добыча полезных ископаемых» - на землях лесного фонда, «недропользование» - на землях промышленности.

3. Вид разрешенного использования образуемых земельных участков в соответствии с проектом планировки территории

Вид разрешенного использования образуемых земельных участков «осуществление геологического изучения недр, разведка и добыча полезных ископаемых» - на землях лесного фонда, «недропользование» - на землях промышленности.

Условный номер на чертеже	Условный номер образуемого земельного участка (части земельного участка)	Планируемая категория	Существующий вид разрешенного использования	Планируемый вид разрешенного использования
1	86.02.000000:7839:3У1	Земли лесного фонда	-	осуществление геологического изучения недр, разведка и добыча полезных ископаемых
2	86.02.000000:7839:3У2			осуществление геологического изучения недр, разведка и добыча полезных ископаемых
3	86.02.000000:7839:3У3			осуществление геологического изучения недр, разведка и добыча полезных ископаемых
4	86.02.100101:2004:3У1	Земли лесного фонда	-	осуществление геологического изучения недр, разведка и добыча полезных ископаемых
5	86.02.000000:7839:3У4			осуществление геологического изучения недр, разведка и добыча полезных ископаемых
6	86.02.100101:2004:3У2			осуществление геологического изучения недр, разведка и добыча полезных ископаемых
7	86.02.000000:7839:3У5			осуществление геологического изучения недр, разведка и добыча полезных ископаемых
8	86.02.100101:2004:3У3	Земли лесного фонда	-	осуществление геологического изучения недр, разведка и добыча полезных ископаемых
9	86.02.100101:2004:3У4			осуществление геологического изучения недр, разведка и добыча полезных ископаемых
10	86.02.000000:7839:3У6	Земли промышленности	-	осуществление геологического изучения недр, разведка и добыча полезных ископаемых
11	86.02.090201:3У1			недропользование

4. Целевое назначение лесов, вид (виды) разрешенного использования лесного участка, количественные и качественные характеристики лесного участка, сведения о нахождении лесного участка в границах особо защитных лесов

В соответствии с приказом Департамента недропользования и природных ресурсов Ханты-Мансийского автономного округа - Югры № 13-ип от 02.03.2018 г. (введенного в государственный реестр нормативных правовых актов исполнительных органов государственной власти Ханты-Мансийского автономного округа - Югры за № 3789 от 07.03.2018 года).

На момент проектирования лесного участка на территории Самарского лесничества распространяется действие лесохозяйственного регламента с изменениями и дополнениями, утвержденными Приказом Департамента недропользования и природных ресурсов Ханты-Мансийского автономного округа - Югры № 13-ип от 02.03.2018 года.

Распределение лесов Лесничества по целевому назначению и категориям защитных лесов выполнено в соответствии с Лесным кодексом РФ, Федеральным законом от 4 декабря 2006 года № 201-ФЗ «О введении в действие Лесного кодекса Российской Федерации», приказом Рослесхоза от 27 апреля 2010 года № 164 «Об отнесении лесов на территории Ханты-Мансийского автономного округа - Югры к ценным лесам, эксплуатационным лесам и установлению их границ» (далее - Приказ Рослесхоза № 164).

Леса Лесничества по целевому назначению лесов представлены защитными и эксплуатационными лесами.

Согласно указанному документу лесного планирования, квартал 217 (выделы 5, 6, 10, 11, 14, 15, 19, 21, 59), квартал 180 (выделы 18, 19, 22, 23, 24, 25, 26, 37, 39), квартал 218 (выделы 1, 2, 7, 33), квартал 181 (выделы 27, 31) Самарского лесничества, Троицкого участкового лесничества в которых расположен проектируемый лесной участок, относятся к эксплуатационным лесам.

Лесохозяйственным регламентом Самарского лесничества, Троицкого участкового лесничества, в кварталах 217, 180, 218, 181 и соответственно в проектируемом лесном участке установлены следующие виды разрешенного использования лесов:

- заготовка древесины;
- заготовка живицы;
- заготовка пищевых лесных ресурсов и сбор лекарственных растений;
- осуществление видов деятельности в сфере охотничьего хозяйства;
- ведение сельского хозяйства;
- осуществление научно-исследовательской деятельности, образовательной деятельности;
- осуществление рекреационной деятельности;
- создание лесных плантаций и их эксплуатация;
- выращивание лесных плодовых, ягодных, декоративных растений, лекарственных растений;
- выращивание посадочного материала лесных растений (саженцев, сеянцев);
- выполнение работ по геологическому изучению недр, разработка месторождений полезных ископаемых;

5. Характеристика лесного участка

В том числе по группам пород деревьев (гектарах, куб. м)

Итого по участку №1	В том числе по группам пород деревьев (гектарах, куб. м)									
	береза	ель	лиственница	сосна	кедр	пихта	ялина	лиственница	ель	лиственница
44118	426	0	0	2,5207	70	0	0	1,0923	406	

Итого по участку №2	Участок №3 Автомобильная дорога "поворот на куст №589А-куст №589А" №86.02.000000:7839:3У3									
	береза	ель	лиственница	сосна	кедр	пихта	ялина	лиственница	ель	лиственница
5,2829	0	0	0	1,5193	46	0	0	3,7115	837	

