

Правила выплаты правопреемникам средств пенсионных накоплений

В Югре, за четыре месяца 2020 года более 205 правопреемников получили средства пенсионных накоплений, что составляет более 19,3 млн рублей.

Каждый гражданин, у которого формируются средства пенсионных накоплений, имеет право заранее определить правопреемников своих средств пенсионных накоплений. Для этого необходимо подать соответствующее заявление в любой территориальный орган Пенсионного фонда России либо в негосударственный пенсионный фонд (в зависимости от того, где формируются средства пенсионных накоплений).

Если при жизни человек не подавал в территориальные органы ПФР заявление о распределении средств пенсионных накоплений, в котором называл конкретных правопреемников, то средства выплачиваются по закону правопреемникам первой очереди, к которым относятся дети, родители, супруг (супруга) умершего. Если таковых нет, то претендовать на выплату могут правопреемники второй очереди: братья, сестры, дедушки, бабушки, внуки.

Средства пенсионных накоплений в системе обязательного пенсионного страхования формируются у следующих категорий граждан:

у работающих граждан 1967 года рождения и моложе за счёт уплаты работодателем страховых взносов в Пенсионный фонд РФ; у застрахованных лиц, вступивших в Программу государственного софинансирования пенсии за счёт собственных добровольных взносов; у тех, кто направил средства материнского (семейного) капитала на формирование накопительной пенсии.

В 2002 – 2004 годах средства пенсионных накоплений формировались у женщин 1957 – 1966 года рождения и у мужчин 1953 – 1966 года рождения.

Обратиться в территориальный орган ПФР или НПФ с заявлением о выплате средств пенсионных накоплений правопреемникам необходимо в течение 6 месяцев со дня наступления смерти застрахованного лица. Правопреемник, пропустивший указанный срок, может восстановить его в судебном порядке. Если человек умер до 23 мая 2005 года, то его правопреемникам восстанавливать срок для обращения не нужно.

Более 24,3 тысяч страхователей Югры перешли на электронное взаимодействие с ПФР

Система электронного документооборота (ЭДО) становится все более востребованной среди предприятий и организаций Ханты-Мансийского автономного округа.

Количество страхователей региона, подключившихся к ЭДО, постоянно увеличивается. Уже более 24,3 тысяч страхователей (88%) перешли на электронное взаимодействие с ПФР. Участники электронного взаимодействия с ПФР могут не только представлять в электронном виде отчетность по формам и в порядке, установленном ПФР, но и своевременно получать информацию об изменениях в законодательстве, проектах ПФР, новых программных продуктах ПФР, что позволяет быстро и правильно ориентироваться в современных условиях.

Преимущества такого взаимодействия очевидны – это экономия финансовых, материальных, трудовых затрат, а главное – это экономия времени.

В помощь страхователям в разделе «Электронные сервисы» размещены бесплатные проверочные программы и программы для подготовки отчетности в электронной форме.

Информацию о способах подключения к ЭДО можно получить на сайте ПФР либо в территориальном органе ПФР по месту регистрации страхователя.

Для реализации страхователями права осуществлять обмен электронными документами в системе электронного документооборота ПФР по телекоммуникационным каналам связи используется усиленная квалифицированная электронная подпись, выданная аккредитованным удостоверяющим центром. Список аккредитованных удостоверяющих центров размещен на сайте Министерства цифрового развития, связи и массовых коммуникаций Российской Федерации.

В связи с проведением неотложных мероприятий по предупреждению распространения коронавирусной инфекции, когда посещение территориальных органов ПФР ведется по предварительной записи, рекомендуем страхователям подключиться к системе ЭДО.

Более 10,4 тысяч югорчан перешли на электронные трудовые книжки

Заявления о выборе способа ведения трудовой деятельности – в бумажном или электронном виде – многие работодатели Ханты-Мансийского автономного округа начали принимать с 1 января 2020 года. Переход к новому цифровому формату носит добровольный характер и осуществляется только с согласия самих работающих граждан. На сегодняшний день ведение трудовой книжки в электронном виде выбрали 10447 жителя Югры.

Напомним, что до конца декабря 2020 года гражданам необходимо подать заявление работодателю в произвольной форме о ведении трудовой книжки в электронном виде или о сохранении бумажной версии. О праве сделать такой выбор работодатели обязаны будут уведомить в письменной форме каждого работника до 30 июня 2020 года включительно. Тем, кто выберет электронный формат, бумажную трудовую книжку с записью о подаче соответствующего заявления работодатель обязан выдать на руки. Ее необходимо сохранять, поскольку она является источником сведений о трудовой деятельности до 2020 года. В электронной версии фиксируются данные начиная с 2020 года.

У граждан, которые впервые устроятся на работу с 2021 года, сведения о периодах работы будут вестись только в электронном виде.

Сведения о трудовой деятельности можно получить дистанционно через Личный кабинет гражданина на сайте ПФР и на портале Госуслуг. Информацию можно будет получить также в бумажном виде у работодателя по последнему месту работы, в клиентской службе Пенсионного фонда или в МФЦ по предварительной записи.

В Югре выдано более 141 тыс. сертификатов на материнский капитал

В Югре за тринадцать лет действия государственной программы поддержки семей с детьми (с 2007 года) число выданных сертификатов на материнский капитал составило 141 182 тысяч. Из них полностью распорядились капиталом чуть более 112 тыс. владельцев. Общая сумма израсходованных югорчанами средств превысила 34 млрд рублей.

Самое востребованное направление – улучшение жилищных условий. На эти цели 83 тыс. владельцев сертификатов на маткапитал получили 32 млрд рублей. Из них большая часть средств (78%) перечислены банкам в счёт погашения кредитов и займов на приобретение жилья. В этом случае для использования маткапитала не нужно дожидаться трёхлетия второго ребёнка, с рождением которого возникло право на государственную поддержку.

На образование детей 17 тыс. югорских семей потратили 801 млн руб. Кроме того, 177 человек направили на увеличение будущей пенсии матери.

Жители Ханты-Мансийского автономного округа активно оформляют ежемесячные выплаты из средств материнского капитала. Напомним, они положены семьям, у которых доход на одного члена семьи не превышает двукратную величину прожиточного минимума трудоспособного населения, установленную в субъекте на второй квартал прошлого года. Такую регулярную выплату из маткапитала могут оформить те семьи, у которых второй (третий или последующий) ребенок был рождён или усыновлён после 1 января 2018 года. В настоящее время получателями ежемесячной выплаты из маткапитала является 1106 человек. Почти за два с половиной года в рамках этого направления югорчанам выплачено 146 млн рублей.

Размер материнского капитала с 1 января 2020 года составляет:

- 466 617 рублей – за рождение (усыновление) первенца после 1 января 2020 года (в случае рождения второго ребенка после этой даты, размер маткапитала увеличивается на 155 тыс. рублей);
- 616 617 рублей – за рождение (усыновление) второго, третьего или последующих детей после 1 января 2020 года, при условии, что право на маткапитал возникло впервые.

Подробная информация о том, как оформить и распорядиться материнским капиталом размещена на в разделе «Гражданам – Получателям МСК».



МУНИЦИПАЛЬНОЕ ОБРАЗОВАНИЕ
ХАНТЫ-МАНСИЙСКИЙ РАЙОН
Ханты-Мансийский автономный округ – Югра

АДМИНИСТРАЦИЯ ХАНТЫ-МАНСИЙСКОГО РАЙОНА

РАСПОРЯЖЕНИЕ

от 20.05.2020
г. Ханты-Мансийск

№ 458-р

Об установлении публичного сервитута

В соответствии со статьями 23, 39.37 – 39.50 Земельного кодекса Российской Федерации, статьей 3.6 Федерального закона от 25.10.2001 № 137-ФЗ «О введении в действие Земельного кодекса Российской Федерации» на основании ходатайства акционерного общества «Югорская региональная электросетевая компания» (далее – АО «ЮРЭСКО») от 23.03.2020 № 1794 (входящий администрации Ханты-Мансийского района № 01-Вх-2005 от 27.03.2020) об установлении публичного сервитута:

1. Установить в интересах АО «ЮРЭСКО» (ОГРН 1118601002596) публичный сервитут в отношении:

1.1. Части земельного участка с кадастровым номером 86:02:1207001:529, расположенного по адресу: Ханты-Мансийский автономный округ – Югра, Ханты-Мансийский район, с. Батово.

1.2. Части земельного участка с кадастровым номером 86:02:1207001:153, расположенного по адресу: Ханты-Мансийский автономный округ – Югра, Ханты-Мансийский район, с. Батово.

1.3. Части земельного участка с кадастровым номером 86:02:1207001:190, расположенного по адресу: Ханты-Мансийский автономный округ – Югра, Ханты-Мансийский район, с. Батово, ул. Набережная.

1.4. Части земельного участка с кадастровым номером 86:02:1207001:251, расположенного по адресу: Ханты-Мансийский автономный округ – Югра, Ханты-Мансийский район, с. Батово, ул. Набережная, д. 15.

1.5. Части земельного участка с кадастровым номером 86:02:1207001:31, расположенного по адресу: Ханты-Мансийский автономный округ – Югра, Ханты-Мансийский район, с. Батово, ул. Центральная, д. 16А.

1.6. Части земельного участка с кадастровым номером 86:02:1207001:323, расположенного по адресу: Ханты-Мансийский автономный округ – Югра, Ханты-Мансийский район, с. Батово, ул. Полевая, д. 11.

1.7. Части земельного участка с кадастровым номером 86:02:1207001:35, расположенного по адресу: Ханты-Мансийский автономный округ – Югра, Ханты-Мансийский район, с. Батово, ул. Центральная, д. 18.

1.8. Части земельного участка с кадастровым номером 86:02:1207001:386, расположенного по адресу: Ханты-Мансийский автономный округ – Югра, Ханты-Мансийский район, с. Батово, ул. Набережная, д. 8А.

1.9. Части земельного участка с кадастровым номером 86:02:1207001:49, расположенного по адресу: Ханты-Мансийский автономный округ – Югра, Ханты-Мансийский район, с. Батово.

1.10. Части земельного участка с кадастровым номером 86:02:1207001:515, расположенного по адресу: Ханты-Мансийский автономный округ – Югра, Ханты-Мансийский район, с. Батово, ул. Тихая, д. 4.

1.11. Части земельного участка с кадастровым номером 86:02:1207001:522, расположенного по адресу: Ханты-Мансийский автономный округ – Югра, Ханты-Мансийский район, с. Батово, ул. Новая, д. 3А.

1.12. Части земельного участка с кадастровым номером 86:02:1207001:88, расположенного по адресу: Ханты-Мансийский автономный округ – Югра, Ханты-Мансийский район, с. Батово, ул. Полевая, д. 21.

Публичный сервитут устанавливается с целью размещения объекта электросетевого хозяйства и его неотъемлемых технологических частей – сооружение с кадастровым номером 86:02:1207001:420, наименование: «Электрические сети ВЛ 0,4 кВ - 10 кВ», право собственности на который зарегистрировано за АО «ЮРЭСКО» 26.06.2013 № 86-86-01/003/2013-234.

2. Утвердить границы публичного сервитута в соответствии с прилагаемой схемой расположения границ публичного сервитута согласно приложению.

3. Публичный сервитут устанавливается сроком на 25 (двадцать пять) лет.

4. Порядок и правила установления охранных зон объектов электросетевого хозяйства и особых условий использования земельных участков, расположенных в границах

таких зон, определены постановлением Правительства Российской Федерации от 24.02.2009 № 160 «О порядке установления охранных зон объектов электросетевого хозяйства и особых условий использования земельных участков, расположенных в границах таких зон».

5. Плата за публичный сервитут, установленный в отношении земельных участков, в соответствии с п. 4 ст. 3.6 Федерального закона от 25.10.2001 № 137-ФЗ «О введении в действие Земельного кодекса Российской Федерации» не устанавливается.

6. АО «ЮРЭСКО»:

6.1. Обеспечить выполнение кадастровых работ в отношении частей земельных участков, указанных в пункте 1 настоящего распоряжения, и внесение в Единый государственный реестр недвижимости сведений о публичном сервитуте.

6.2. Приступить к осуществлению публичного сервитута со дня заключения соглашения о его осуществлении, но не ранее дня внесения сведений о публичном сервитуте в Единый государственный реестр недвижимости.

6.3. Обеспечить в порядке, установленном действующим законодательством, заключение с правообладателями земельных участков, указанных в пункте 1 настоящего распоряжения, соглашений об осуществлении публичного сервитута.

6.4. Привести земельные участки в состояние, пригодное для использования в соответствии с видом разрешенного использования, в срок не позднее, чем три месяца после завершения строительства, капитального или текущего ремонта, реконструкции, эксплуатации, консервации, сноса инженерного сооружения, для размещения которого был установлен публичный сервитут.

7. Департаменту имущественных и земельных отношений администрации Ханты-Мансийского района в течение пяти рабочих дней со дня принятия решения об установлении публичного сервитута:

7.1. Направить копию решения правообладателям земельных участков, в отношении которых принято решение об установлении публичного сервитута.

7.2. Направить копию решения об установлении публичного сервитута в орган регистрации прав.

7.3. Направить обладателю публичного сервитута копию решения об установлении публичного сервитута, сведения о лицах, являющихся правообладателями земельного участка, сведения о лицах, подавших заявления об учете их прав (обременений прав) на земельные участки, способах связи с ними, копии документов, подтверждающих права указанных лиц на земельные участки.

8. Опубликовать настоящее распоряжение в газете «Наш район» и разместить на официальном сайте администрации Ханты-Мансийского района.

9. Настоящее распоряжение вступает в силу после подписания.

Глава Ханты-Мансийского района

К.Р.Минулин

Приложение
к распоряжению администрации
Ханты-Мансийского района
от 20.05.2020 № 458-р

Схема расположения границ публичного сервитута

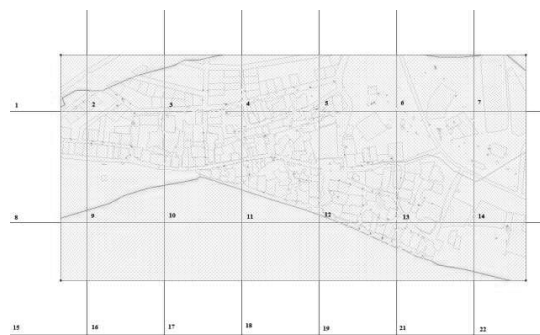
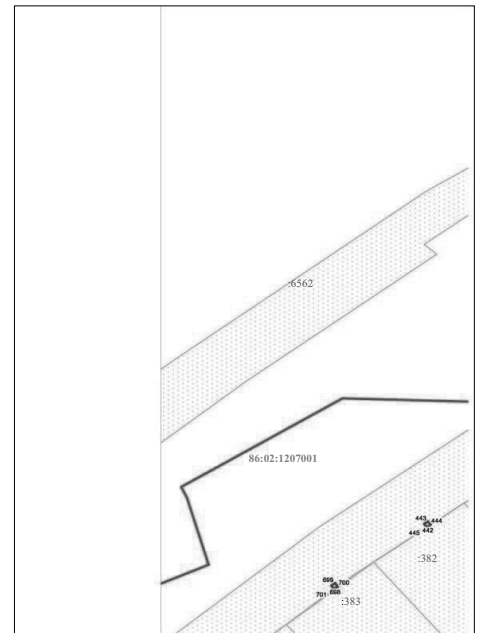


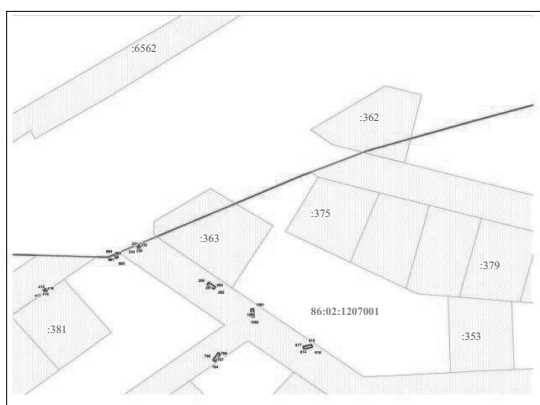
Схема расположения границ публичного сервитута (1)



Условные обозначения

	– обозначения проектных границ публичного сервитута
	– обозначение характерных точек проектных границ публичного сервитута
	86:02:1207001 – обозначения кадастровых кварталов
	:3431 – обозначения земельных участков по сведениям ЕГРН
	– обозначения проектных границ местоположения инженерного сооружения

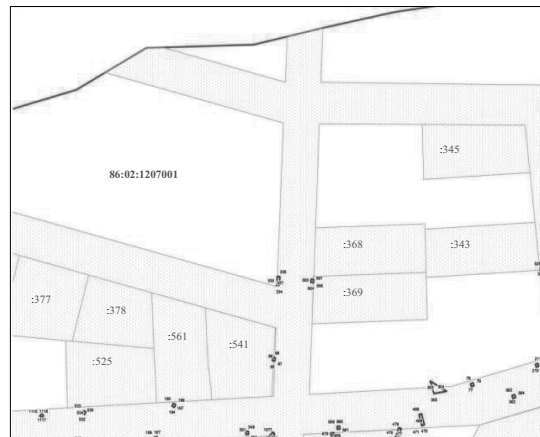
Схема расположения границ публичного сервитута (2)



Условные обозначения

	– обозначения проектных границ публичного сервитута
	– обозначение характерных точек проектных границ публичного сервитута
	86:02:1207001 – обозначения кадастровых кварталов
	:3431 – обозначения земельных участков по сведениям ЕГРН
	– обозначения проектных границ местоположения инженерного сооружения

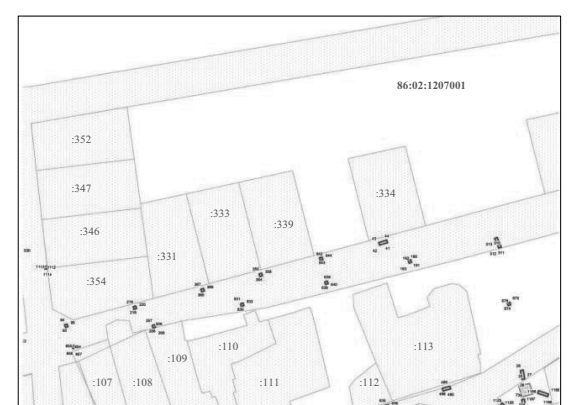
Схема расположения границ публичного сервитута (3)



Условные обозначения

	– обозначения проектных границ публичного сервитута
	– обозначение характерных точек проектных границ публичного сервитута
	86:02:1207001 – обозначения кадастровых кварталов
	:3431 – обозначения земельных участков по сведениям ЕГРН
	– обозначения проектных границ местоположения инженерного сооружения

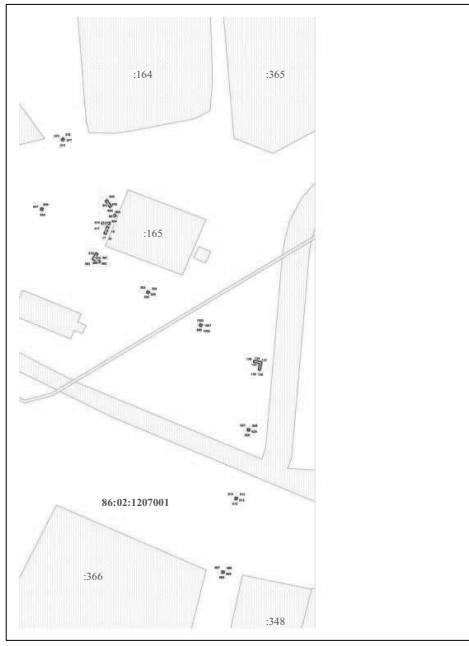
Схема расположения границ публичного сервитута (4)



Условные обозначения

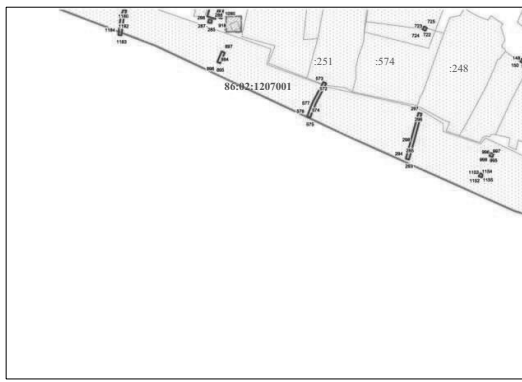
	– обозначения проектных границ публичного сервитута
	– обозначение характерных точек проектных границ публичного сервитута
	86:02:1207001 – обозначения кадастровых кварталов
	:3431 – обозначения земельных участков по сведениям ЕГРН
	– обозначения проектных границ местоположения инженерного сооружения

19 | Схема расположения границ публичного сервитута (14)



- Условные обозначения
- обозначения проектных границ публичного сервитута
- обозначение характерных точек проектных границ публичного сервитута
86:02:1207001 - обозначения кадастровых кварталов
:3431 - обозначения земельных участков по сведениям ЕГРН
- обозначения проектных границ местоположения инженерного сооружения

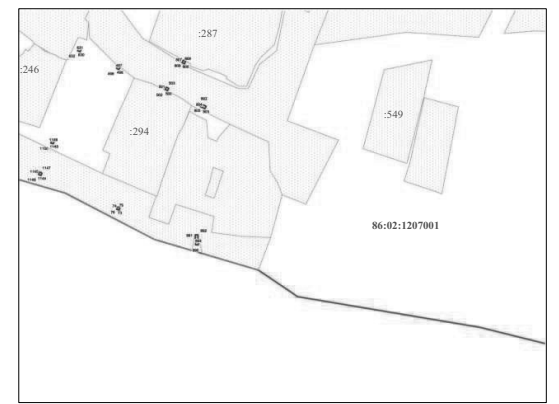
Схема расположения границ публичного сервитута (19)



Условные обозначения

- обозначения проектных границ публичного сервитута
- обозначение характерных точек проектных границ публичного сервитута
86:02:1207001 - обозначения кадастровых кварталов
:3431 - обозначения земельных участков по сведениям ЕГРН
- обозначения проектных границ местоположения инженерного сооружения

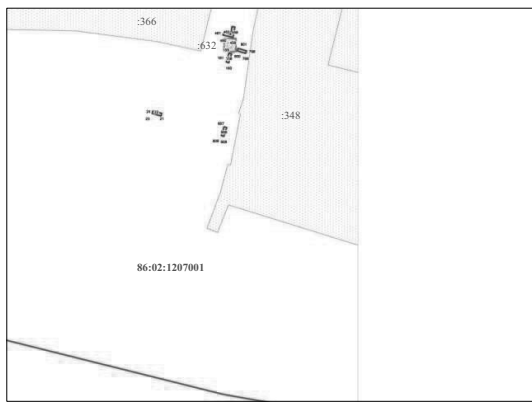
Схема расположения границ публичного сервитута (21)



Условные обозначения

- обозначения проектных границ публичного сервитута
- обозначение характерных точек проектных границ публичного сервитута
86:02:1207001 - обозначения кадастровых кварталов
:3431 - обозначения земельных участков по сведениям ЕГРН
- обозначения проектных границ местоположения инженерного сооружения

22 | Схема расположения границ публичного сервитута (22)



Условные обозначения

- обозначения проектных границ публичного сервитута
- обозначение характерных точек проектных границ публичного сервитута
86:02:1207001 - обозначения кадастровых кварталов
:3431 - обозначения земельных участков по сведениям ЕГРН
- обозначения проектных границ местоположения инженерного сооружения

Table with columns: Обозначение, Координаты (X, Y), Метод определения, Описание закрепления. Contains data for the 'Объект: «Электрические сети ВЛ 0,4 кВ - ВЛ 10 кВ»'.

Table with columns: Обозначение, Координаты (X, Y), Метод определения, Описание закрепления. Contains data for various plots and servitudes.

Table with columns: Обозначение, Координаты (X, Y), Метод определения, Описание закрепления. Contains data for various plots and servitudes.

Table with columns: Обозначение, Координаты (X, Y), Метод определения, Описание закрепления. Contains data for various plots and servitudes.

Table with columns: Обозначение, Координаты (X, Y), Метод определения, Описание закрепления. Contains data for various plots and servitudes.

28

Table with 5 columns: ID, Address, District, Status, and Availability. Rows include addresses like 894464.26, 894464.14, 894459.62, etc.

29

Table with 5 columns: ID, Address, District, Status, and Availability. Rows include addresses like 894511.36, 894512.34, 894513.48, etc.

30

Table with 5 columns: ID, Address, District, Status, and Availability. Rows include addresses like 894299.74, 894299.58, 894537.20, etc.

31

Table with 5 columns: ID, Address, District, Status, and Availability. Rows include addresses like 894083.02, 894082.78, 894081.36, etc.

32

Table with 5 columns: ID, Address, District, Status, and Availability. Rows include addresses like 894330.54, 894324.34, 894325.48, etc.

33

Table with 5 columns: ID, Address, District, Status, and Availability. Rows include addresses like 894299.74, 894299.58, 894537.20, etc.

34

Table with 5 columns: ID, Address, District, Status, and Availability. Rows include addresses like 894511.76, 894181.18, 894316.88, etc.

35

Table with 5 columns: ID, Address, District, Status, and Availability. Rows include addresses like 894157.08, 894152.54, 894151.74, etc.

36

Table with 5 columns: ID, Address, District, Status, and Availability. Rows include addresses like 894527.68, 894406.44, 894406.14, etc.

Table with 5 columns: ID, Address, District, Status, and Remarks. Rows include addresses like 894387.18, 894387.20, 894387.22, etc.

Table with 5 columns: ID, Address, District, Status, and Remarks. Rows include addresses like 894475.28, 894475.30, 894475.32, etc.

Table with 5 columns: ID, Address, District, Status, and Remarks. Rows include addresses like 894345.32, 894345.34, 894345.36, etc.

Table with 5 columns: ID, Address, District, Status, and Remarks. Rows include addresses like 894371.96, 894372.48, 894372.96, etc.

Table with 5 columns: ID, Address, District, Status, and Remarks. Rows include addresses like 894547.20, 894548.62, 894549.06, etc.

Table with 5 columns: ID, Address, District, Status, and Remarks. Rows include addresses like 894461.44, 894371.34, 894371.36, etc.

Table with 5 columns: ID, Address, District, Status, and Remarks. Rows include addresses like 894316.56, 894316.58, 894316.60, etc.

Table with 5 columns: ID, Address, District, Status, and Remarks. Rows include addresses like 894415.30, 894415.32, 894415.34, etc.

Table with 5 columns: ID, Address, District, Status, and Remarks. Rows include addresses like 894058.88, 894058.90, 894058.92, etc.

46

Table with 5 columns: ID, Address, District, Status, and Remarks. Rows 842-878.

47

Table with 5 columns: ID, Address, District, Status, and Remarks. Rows 879-915.

48

Table with 5 columns: ID, Address, District, Status, and Remarks. Rows 916-952.

49

Table with 5 columns: ID, Address, District, Status, and Remarks. Rows 953-989.

50

Table with 5 columns: ID, Address, District, Status, and Remarks. Rows 990-1026.

51

Table with 5 columns: ID, Address, District, Status, and Remarks. Rows 1027-1063.

52

Table with 5 columns: ID, Address, District, Status, and Remarks. Rows 1064-1096.

53

Table with 5 columns: ID, Address, District, Status, and Remarks. Rows 1100-1132.

54

Table with 5 columns: ID, Address, District, Status, and Remarks. Rows 1136-1172.

1173	894109.36	2708835.92	картометрический, 0,20	закрепление отсутствует
1174	894109.64	2708834.46	картометрический, 0,20	закрепление отсутствует
1175	894111.08	2708834.66	картометрический, 0,20	закрепление отсутствует
1172	894110.90	2708836.12	картометрический, 0,20	закрепление отсутствует
1176	894191.10	2708807.64	картометрический, 0,20	закрепление отсутствует
1177	894189.64	2708807.18	картометрический, 0,20	закрепление отсутствует
1178	894190.18	2708805.80	картометрический, 0,20	закрепление отсутствует
1179	894191.56	2708806.26	картометрический, 0,20	закрепление отсутствует
1176	894191.10	2708807.64	картометрический, 0,20	закрепление отсутствует
1180	894087.60	2708648.52	картометрический, 0,20	закрепление отсутствует
1181	894087.18	2708649.94	картометрический, 0,20	закрепление отсутствует
1182	894082.96	2708648.66	картометрический, 0,20	закрепление отсутствует
1183	894075.70	2708647.70	картометрический, 0,20	закрепление отсутствует
1184	894075.86	2708646.20	картометрический, 0,20	закрепление отсутствует
1185	894083.42	2708647.16	картометрический, 0,20	закрепление отсутствует
1180	894087.60	2708648.52	картометрический, 0,20	закрепление отсутствует
1186	894520.64	2708534.56	картометрический, 0,20	закрепление отсутствует
1187	894522.44	2708529.08	картометрический, 0,20	закрепление отсутствует
1188	894523.90	2708529.52	картометрический, 0,20	закрепление отсутствует
1189	894522.08	2708535.00	картометрический, 0,20	закрепление отсутствует
1186	894520.64	2708534.56	картометрический, 0,20	закрепление отсутствует
1190	894306.36	2708179.48	картометрический, 0,20	закрепление отсутствует
1191	894304.90	2708179.70	картометрический, 0,20	закрепление отсутствует
1192	894303.92	2708174.82	картометрический, 0,20	закрепление отсутствует
1193	894305.40	2708174.58	картометрический, 0,20	закрепление отсутствует
1190	894306.36	2708179.48	картометрический, 0,20	закрепление отсутствует
1194	894298.74	2708666.98	картометрический, 0,20	закрепление отсутствует
1195	894297.28	2708667.32	картометрический, 0,20	закрепление отсутствует
1196	894296.90	2708665.86	картометрический, 0,20	закрепление отсутствует
1197	894298.38	2708665.54	картометрический, 0,20	закрепление отсутствует
1194	894298.74	2708666.98	картометрический, 0,20	закрепление отсутствует
1198	894118.78	2708700.52	картометрический, 0,20	закрепление отсутствует
1199	894118.96	2708698.98	картометрический, 0,20	закрепление отсутствует
1200	894120.44	2708699.26	картометрический, 0,20	закрепление отсутствует
1201	894120.22	2708700.70	картометрический, 0,20	закрепление отсутствует
1198	894118.78	2708700.52	картометрический, 0,20	закрепление отсутствует

МУНИЦИПАЛЬНОЕ ОБРАЗОВАНИЕ
ХАНТЫ-МАНСИЙСКИЙ РАЙОН
Ханты-Мансийский автономный округ – Югра

АДМИНИСТРАЦИЯ ХАНТЫ-МАНСИЙСКОГО РАЙОНА

ПОСТАНОВЛЕНИЕ

от 20.05.2020
г. Ханты-Мансийск

№ 130

Об окончании отопительного периода
2019 – 2020 годов

В соответствии с пунктом 5 раздела II Правил предоставления коммунальных услуг собственникам и пользователям помещений в многоквартирных домах и жилых домов, утвержденных постановлением Правительства Российской Федерации от 6 мая 2011 года № 354, в связи с повышением среднесуточной температуры наружного воздуха, Уставом Ханты-Мансийского района:

1. Установить срок окончания отопительного сезона 2019 – 2020 годов на территории Ханты-Мансийского района с 15 мая 2020 года.
2. Опубликовать настоящее постановление в газете «Наш район» и разместить на официальном сайте администрации Ханты-Мансийского района в сети Интернет.
3. Контроль за выполнением постановления возложить на заместителя главы Ханты-Мансийского района, директора департамента строительства, архитектуры и ЖКХ.

Глава Ханты-Мансийского района К.Р.Минулин

МУНИЦИПАЛЬНОЕ ОБРАЗОВАНИЕ
ХАНТЫ-МАНСИЙСКИЙ РАЙОН
Ханты-Мансийский автономный округ – Югра

АДМИНИСТРАЦИЯ ХАНТЫ-МАНСИЙСКОГО РАЙОНА

ПОСТАНОВЛЕНИЕ

от 21.05.2020
г. Ханты-Мансийск

№ 131

О внесении изменений в постановление администрации Ханты-Мансийского района от 05.04.2017 № 87

«Об утверждении Правил формирования, ведения и обязательного опубликования перечня имущества, находящегося в муниципальной собственности Ханты-Мансийского района, свободного от прав третьих лиц (за исключением права хозяйственного ведения, права оперативного управления, а также имущественных прав субъектов малого и среднего предпринимательства), предназначенного для предоставления во владение и (или) в пользование субъектам малого и среднего предпринимательства»

В соответствии с Федеральным законом от 24.07.2007 № 209-ФЗ «О развитии малого и среднего предпринимательства в Российской Федерации», в целях приведения нормативных правовых актов администрации Ханты-Мансийского района в соответствие с действующим законодательством:

1. Внести в приложение к постановлению администрации Ханты-Мансийского района от 05.04.2017 № 87 «Об утверждении Правил формирования, ведения и обязательного опубликования перечня имущества, находящегося в муниципальной собственности Ханты-Мансийского района, свободного от прав третьих лиц (за исключением права хозяйственного ведения, права оперативного управления, а также имущественных прав субъектов малого и среднего предпринимательства), предназначенного для предоставления во владение и (или) в пользование субъектам малого и среднего предпринимательства» следующие изменения:

1.1. Пункт 1.1 раздела I изложить в следующей редакции:

«1.1. Настоящие Правила устанавливают порядок формирования, ведения, ежегодного дополнения и обязательного опубликования перечня имущества, находящегося в муниципальной собственности Ханты-Мансийского района (далее – имущество), свободного от прав третьих лиц (за исключением права хозяйственного ведения, права оперативного управления, а также имущественных прав субъектов малого и среднего предпринимательства), предназначенного для предоставления во владение и (или) в пользование на долгосрочной основе (в том числе по льготным ставкам арендной платы) субъектам малого и среднего предпринимательства и организациям, образующим инфраструктуру поддержки субъектов малого и среднего предпринимательства (далее – Перечень), с возможностью его отчуждения на возмездной основе в собственность субъектов малого и среднего предпринимательства в соответствии с Федеральным законом от 22.07.2008 № 159-ФЗ «Об особенностях отчуждения недвижимого имущества, находящегося в государственной или муниципальной собственности и арендуемого субъектами малого и среднего предпринимательства, и о внесении изменений в отдельные законодательные акты Российской Федерации» и в случаях, указанных в подпунктах 6, 8 и 9 пункта 2 статьи 39.3 Земельного кодекса Российской Федерации.»

1.2. Пункт 2.2 раздела II дополнить подпунктами 9, 10 следующего содержания:

«9) земельный участок не предназначен для ведения личного подсобного хозяйства, огородничества, садоводства, индивидуального жилищного строительства;

10) земельный участок не относится к земельным участкам, предусмотренным подпунктами 1 – 10, 13 – 15, 18 и 19 пункта 8 статьи 39.11 Земельного кодекса Российской Федерации, за исключением земельных участков, предоставленных в аренду субъектам малого и среднего предпринимательства.»

2. Опубликовать настоящее постановление в газете «Наш район» и разместить на официальном сайте администрации Ханты-Мансийского района.

3. Контроль за выполнением постановления возложить на заместителя главы Ханты-Мансийского района, директора департамента имущественных и земельных отношений.

Глава Ханты-Мансийского района К.Р.Минулин

РОССИЙСКАЯ ФЕДЕРАЦИЯ
ХАНТЫ-МАНСИЙСКИЙ АВТОНОМНЫЙ ОКРУГ-ЮГРА
ТЮМЕНСКАЯ ОБЛАСТЬ
АДМИНИСТРАЦИЯ ХАНТЫ-МАНСИЙСКОГО РАЙОНА
ДЕПАРТАМЕНТ СТРОИТЕЛЬСТВА, АРХИТЕКТУРЫ И ЖКХ

П Р И К А З

от 20.05.2020

№50-н

г. Ханты-Мансийск

Об утверждении документации по планировке территории для размещения объекта: «Площадь производственная с покрытием в районе автодороги на Верхне-Шапшинском месторождении нефти»

В соответствии со статьей 45 Градостроительного кодекса Российской Федерации, Федеральным законом от 06.10.2003 №131-ФЗ «Об общих принципах организации местного самоуправления в Российской Федерации», руководствуясь Уставом Ханты - Мансийского района, пунктом 16 Положения о департаменте строительства, архитектуры и ЖКХ (в редакции Решения Думы от 31.01.2018 №241), учитывая обращение общества с ограниченной ответственностью «ЛесСтройРеконструкция» от 26.03.2020 №0510 (№03-Вх-732 от 29.04.2020) об утверждении документации по планировке территории приказываю:

1. Утвердить проект межевания территории для размещения объекта: «Площадь производственная с покрытием в районе автодороги на Верхне-Шапшинском месторождении нефти», согласно Приложению к настоящему приказу.
2. Департаменту строительства, архитектуры и ЖКХ разместить проект в информационной системе обеспечения градостроительной деятельности.
3. Опубликовать настоящий приказ в газете «Наш район» и разместить на официальном сайте администрации Ханты-Мансийского района.
4. Контроль за выполнением приказа оставляю за собой.

Заместитель главы
Ханты-Мансийского района,
директор департамента
строительства, архитектуры и ЖКХ

Р.Ш. Речупов

Приказ подготовил:
Эксперт 1 категории отдела ИСОГД

Е.Ю. Баева

Согласовано:


Начальник отдела ИСОГД

О.В. Левковская

Заместитель директора
департамента по архитектуре

В.И. Олейник

Приложение 1 к приказу департамента строительства архитектуры и ЖКХ от № ...
ПРОЕКТ МЕЖЕВАНИЯ ТЕРРИТОРИИ. ГРАФИЧЕСКАЯ ЧАСТЬ
Чертеж межевания территории



УСЛОВНЫЕ ОБОЗНАЧЕНИЯ
• n1 - новая точка земельного участка
• n1 - существующая точка земельного участка
- границы образуемых земельных участков
- границы изменяемых земельных участков
86:02:0000000:350 - номер земельного участка по сведениям ЕГРН
86:02:0000000:350:33/1 - условный номер образуемого земельного участка
Масштаб 1:1 000

Каталог координат поворотных точек образуемых земельных участков для размещения линейного объекта регионального значения «Площадь производственная с покрытием в районе автодороги на Верхне-Шампишском месторождении нефти»

Таблица с координатами точек (№, X, Y) для размещения линейного объекта. Содержит 12 точек с координатами в метрах.

ПРОЕКТ МЕЖЕВАНИЯ ТЕРРИТОРИИ. ТЕКСТОВАЯ ЧАСТЬ

Проект межевания территории подготовлен в отношении объекта «Площадь производственная с покрытием в районе автодороги на Верхне-Шампишском месторождении нефти» (далее – Объект).

Основанием для разработки документации по проекту планировки территории является:

- Градостроительный кодекс Российской Федерации;
- приказ Департамента строительства, архитектуры и ЖКХ Администрации Ханты-мансийского района от 01.10.2019. № 188-н;
- задание на разработку документации по планировке территории, выданное ООО «ЛесСтройРеконструкция».

Объект размещается на территории муниципального образования Ханты-Мансийский район Ханты-Мансийского автономного округа – Югра, на землях лесного фонда Самаровского лесничества Правдинского участкового лесничества Правдинского урочища.

Подготовка проекта межевания территории осуществлена в целях определения местоположения границ, образуемых и изменяемых земельных участков.

Проектом межевания территории определены площади и границы земельных участков под строительство Объекта.

1.1 Перечень и сведения о площади образуемых земельных участков, в том числе возможные способы их образования

Вид формирования земельных участков под строительство и эксплуатацию Объекта - образование земельного участка путем раздела земельного участка с кадастровым номером 86:02:0000000:350, с сохранением исходного земельного участка в измененных границах.

Доступ (проход или проезд) от земельных участков общего пользования к образуемым земельным участкам осуществляется за счет земельного участка с кадастровым номером 86:02:0000000:350.

Общая площадь образуемых земельных участков, необходимых для строительства и размещения проектируемого объекта, составляет 10546 м2. Координаты земельных участков, необходимых для размещения проектируемого объекта в графических материалах определены в МСК-86.

Границы территорий объектов культурного наследия в районе работ отсутствуют, и их отображение на чертеже межевания не требуется.

Границы зон действия публичных сервитутов в районе работ отсутствуют, и их отображение на чертеже межевания не требуется.

В связи с отсутствием в границах проекта межевания территории общего пользования, установленных красные линии, утверждение, изменение, отмена красных линий не требуется.

В связи с отсутствием в границах проекта межевания территорий, подлежащих застройке, линии отступа от красных линий в целях определения мест допустимого размещения зданий, строений, сооружений в проекте межевания не установлены.

Сведения об образуемых и изменяемых земельных участках, приведены в таблицах 1-2.

Таблица 1 - Перечень образуемых земельных участков

Таблица 1: Перечень образуемых земельных участков. Содержит столбцы: Обозначение исходного земельного участка, Условный номер образуемого земельного участка, Категория земель, Местоположение земельного участка, Вид разрешенного использования, Площадь земельного участка в соответствии с проектом межевания территории, кв. м.

Общая площадь образуемых земельных участков: 10546

Таблица 2 - Перечень изменяемых земельных участков

Таблица 2: Перечень изменяемых земельных участков. Содержит столбцы: № п/п, № кадастрового квартала, Кадастровый номер, Площадь, м2, Вид разрешенного использования, Категория земель.

1.2 Перечень и сведения о площади образуемых земельных участков, которые будут отнесены к территориям общего пользования или имуществу общего пользования, в том числе в отношении которых предполагается резервирование и (или) изъятие для государственных или муниципальных нужд

Изъятие земельных участков, которые будут отнесены к территориям общего пользования или имуществу общего пользования, в том числе в отношении которых предполагаются резервирование и (или) изъятие для государственных или муниципальных нужд для размещения проектируемого объекта не требуется.

1.3 Вид разрешенного использования образуемых участков

В соответствии со статьей 25 Лесного Кодекса Российской Федерации разрешенное использование образуемого земельного участка лесного фонда – строительство, реконструкция, эксплуатация линейных объектов; заготовка древесины. Согласно классификатору видов разрешенного использования земельных участков, утвержденному Приказом Министерства экономического развития Российской Федерации от 01.09.2014 № 540 «Об утверждении классификатора видов разрешенного использования земельных участков», вид разрешенного использования образуемых земельных участков – недропользование.

Виды разрешенного использования образуемых земельных участков представлены в таблице 1 пункта 1.1.

1.4 Целевое назначение лесов, вид (виды) разрешенного использования лесного участка, количественные и качественные характеристики лесного участка, сведения о нахождении лесного участка в границах особо защитных участков лесов

Площадь образуемого лесного участка – 1,0546 га. Характеристика образуемого лесного участка: Ханты-Мансийский автономный округ-Югра, Ханты-Мансийский район, Самаровское лесничество, Правдинское участковое лесничество, Правдинское урочище, квартал № 15, выдел №42, 106.

Целевое назначение - эксплуатационные леса.

Вид разрешенного использования лесов - строительство, реконструкция, эксплуатация линейных объектов, заготовка древесины.

Количественные и качественные характеристики образуемых лесных участков представлены в таблицах 3-8.

Таблица 3 - Распределение земель

Таблица 3: Распределение земель. Таблица с разделением на лесные земли, га, и другие категории земель.

Таблица 4 - Характеристика насаждений лесного участка

Таблица 4: Характеристика насаждений лесного участка. Таблица с данными о целевом назначении, участковом лесничестве, площади, диаметре деревьев и т.д.

Таблица 5 - Средние таксационные показатели насаждений лесного участка.

Таблица 5: Средние таксационные показатели насаждений лесного участка. Таблица с показателями: Целевое назначение лесов, Пробурованная площадь, Состав, Возраст, Бонитет, Площадь, Мелколитра, Средний запас древесины, Средний диаметр, Приспе- вание, Степень и пористость.

Таблица 6 - Объекты лесной инфраструктуры.

Таблица 6: Объекты лесной инфраструктуры. Таблица с данными: № п/п, Лесничество, Участковое лесничество/ урочище (при наличии), лесной квартал, лесотаксационный выдел, Наименование объекта, Единица измерения, Объем.

Таблица 7 - Объекты лесного семеноводства.

Таблица 7: Объекты лесного семеноводства. Таблица с данными: № п/п, Лесничество, Участковое лесничество/ урочище (при наличии), лесной квартал, лесотаксационный выдел, Наименование объекта, Единица измерения, Объем.

Таблица 8 - Объекты, не связанные с созданием лесной инфраструктуры.

Таблица 8: Объекты, не связанные с созданием лесной инфраструктуры. Таблица с данными: № п/п, Лесничество, Участковое лесничество/ урочище (при наличии), лесной квартал, лесотаксационный выдел, Наименование объекта, Единица измерения, Объем.

Согласно данным государственного лесного реестра (приложение 3) на проектируемом лесном участке отсутствуют особо защитные участки лесов.

1.5 Сведения о границах территории, в отношении которой утверждён проект межевания

Перечень координат характерных точек границ территории, в отношении которой утверждён проект межевания (система координат МСК-86 2 зона), приведен в таблице 9.

Таблица 9 - Перечень координат характерных точек границ территории, в отношении которой утверждён проект межевания.

Таблица 9: Перечень координат характерных точек границ территории. Таблица с координатами (X, Y) и точностью точек.

РОССИЙСКАЯ ФЕДЕРАЦИЯ
ХАНТЫ-МАНСИЙСКИЙ АВТОНОМНЫЙ ОКРУГ-ЮГРА
ТЮМЕНСКАЯ ОБЛАСТЬ
АДМИНИСТРАЦИЯ ХАНТЫ-МАНСИЙСКОГО РАЙОНА
ДЕПАРТАМЕНТ СТРОИТЕЛЬСТВА, АРХИТЕКТУРЫ И ЖКХ

П Р И К А З

от 20.05.2020
г. Ханты-Мансийск

№51-н

Об утверждении документации по планировке территории для размещения объекта: «Индивидуальный рабочий проект №193ЭП на строительство поисково-оценочной скважины 618ПО на Южной части Приобского месторождения»

В соответствии со статьей 45 Градостроительного кодекса Российской Федерации, Федеральным законом от 06.10.2003 №131-ФЗ «Об общих принципах организации местного самоуправления в Российской Федерации», руководствуясь Уставом Ханты - Мансийского района, пунктом 16 Положения о департаменте строительства, архитектуры и ЖКХ (в редакции Решения Думы от 31.01.2018 №241), учитывая обращение общества с ограниченной ответственностью «ЭКОпроект» от 06.05.2020 №246-20 (№03-Вх-745 от 06.05.2020) об утверждении документации по планировке территории приказываю:

- 1. Утвердить проект планировки и проект межевания территории для размещения объекта: «Индивидуальный рабочий проект №193ЭП на строительство поисково-оценочной скважины 618ПО на Южной части Приобского месторождения», согласно Приложений 1, 2 к настоящему приказу.
2. Департаменту строительства, архитектуры и ЖКХ разместить проект в информационной системе обеспечения градостроительной деятельности.
3. Опубликовать настоящий приказ в газете «Наш район» и разместить на официальном сайте администрации Ханты-Мансийского района.
4. Контроль за выполнением приказа оставляю за собой.

Заместитель главы Ханты-Мансийского района, директор департамента строительства, архитектуры и ЖКХ

Р.Ш. Речапov

Приказ подготовил:
Эксперт 1 категории отдела ИСОГД

Е.Ю. Баева

Согласовано:
Начальник отдела ИСОГД
Заместитель директора департамента по архитектуре

О.В. Левковская

В.И. Олейник

10

Table with columns: Обозначение характерных точек границ, Координаты, X, Y. Contains a grid of coordinate points for a specific area.

Формат А4

11

Table with columns: Обозначение характерных точек границ, Координаты, X, Y. Contains a grid of coordinate points for a specific area.

Формат А4

12

Table with columns: Обозначение характерных точек границ, Координаты, X, Y. Contains a grid of coordinate points for a specific area.

Координаты границ земельных участков, необходимых для размещения проектируемого объекта, в графических материалах определены в местной системе координат Ханты-Мансийского автономного округа-Югры МСК-86.

2.4 Перечень координат характерных точек границ зон планируемого размещения линейных объектов, подлежащих переносу(перестройке) из зон планируемого размещения линейного объекта

Перечень координат характерных точек границ зон планируемого размещения линейных объектов, подлежащих переносу(перестройке) из зон планируемого размещения линейного объекта проектом не предусматривается.

2.5 Пределыные параметры разрешенного строительства, реконструкции объектов капитального строительства, входящих в состав линейного объекта в границах зон его планируемого размещения

Пределыные минимальные и максимальные размеры земельных участков и пределыные параметры разрешенного строительства, реконструкции объектов капитального строительства, минимальные отступы от границ земельных участков в целях определения мест допустимого размещения объектов капитального строительства не подлежат установлению.

Соблюдение требований к архитектурным решениям объектов капитального строительства, входящих в состав линейных объектов, в границах каждой зоны планируемого размещения таких объектов, расположенной в границах территории исторического поселения федерального или регионального значения, а также требований к цветовому решению внешнего облика таких объектов, требований к строительным материалам, определяющим внешний облик таких объектов, требований к объемно-пространственным, архитектурно-стилистическим и иным характеристикам таких объектов, влияющим на внешний облик и (или) на композицию, а также на силуэт застройки исторического поселения не предусматривается проектом.

Учитывая основные технические характеристики проектируемого объекта, проектом планировки территории определены границы зоны его планируемого размещения.

Общая площадь зоны планируемого размещения проектируемого объекта составляет - 10,0421 га.

Граница зоны планируемого размещения объекта установлена в соответствии с требованиями действующих норм отвода земель и учтена при разработке рабочего проекта.

Формат А4

13

2.6 Информация о необходимости осуществления мероприятий по защите сохраняемых объектов капитального строительства (здание, строение, сооружение, объекты, строительство которых не завершено), существующих и строящихся на момент подготовки проекта планировки территории, а также объектов капитального строительства, планируемых к строительству в соответствии с ранее утвержденной документацией по планировке территории, от возможного негативного воздействия в связи с размещением линейных объектов

Осуществление мероприятий по защите сохраняемых объектов капитального строительства (здание, строение, сооружение, объекты, строительство которых не завершено), существующих и строящихся на момент подготовки проекта планировки территории, а также объектов капитального строительства, планируемых к строительству в соответствии с ранее утвержденной документацией по планировке территории, от возможного негативного воздействия в связи с размещением линейных не предусматривается.

2.7 Информация о необходимости осуществления мероприятий по сохранению объектов культурного наследия от возможного негативного воздействия в связи с размещением линейных объектов

Правовое регулирование отношений в области сохранения, использования, популяризации и государственной охраны объектов культурного наследия (памятников истории и культуры) народов РФ осуществляется в соответствии с Федеральным Законом «Об объектах культурного наследия (памятниках истории и культуры) народов Российской Федерации» от 25.06.2002 № 73-ФЗ. В случае обнаружения объекта, обладающего признаками объекта культурного наследия, в том числе объекта археологического наследия, земельные, строительные, междолевые хозяйственные и иные работы должны быть приостановлены и в течение трех дней со дня обнаружения такого объекта направить в департамент культуры автономного округа письменное заявление об обнаруженном объекте культурного наследия.

На территории проектируемого объекта, объекты культурного наследия федерального, регионального, местного (муниципального) значения, включенные в единый государственный реестр объектов культурного наследия (памятников истории и культуры) народов Российской Федерации, а также выявленные объекты культурного наследия отсутствуют, по заключению службы Государственной охраны объектов культурного наследия ХМАО-Югры №19-3205 от 15.08.2019.

2.8 Информация о необходимости осуществления мероприятий по охране окружающей среды

При осуществлении строительных работ необходимо выполнять требования Закона РФ «Об охране окружающей среды» от 10.01.2002 г. № 7-ФЗ. Рациональная организация производства работ и эксплуатация строительной техники, а также наличие всех технических

Формат А4

14

средств гигиенических сертификатов должны исключить отрицательное воздействие на окружающую природную среду или свести их до минимума.

При реализации решений проекта планировки территории необходимо осуществлять мероприятия по охране окружающей среды.

Санитарная охрана и оздоровление воздушного бассейна рассматриваемой территории обеспечивается комплексом защитных мероприятий технологического, организационного и планировочного характера:

- исключение применение веществ и строительных материалов, не имеющих сертификаты качества России в процессе строительства объектов;
- исключение использования при строительстве материалов и веществ, выделяющих в атмосферу токсичные и канцерогенные вещества, неприятные запахи и т.п.;
- контроль за соблюдением технологических процессов с целью обеспечения минимальных выбросов загрязняющих веществ;
- организация и благоустройство санитарно-защитных зон источников загрязнения атмосферного воздуха, почвы.

Для предотвращения загрязнения почв и подземных вод в границах проектируемой территории рекомендуются следующие мероприятия:

- организация контроля уровня загрязнения грунтовых вод;
- контроль за качеством и своевременностью выполнения работ по рекультивации нарушенных земель.

На период строительства объекта с целью снижения негативного воздействия на окружающую природную среду предлагаются следующие организационные мероприятия:

- соблюдение правил выполнения строительно-монтажных и эксплуатационных работ;
- запрет проезда строительной техники вне полосы временного пользования;
- запрет использования неисправной техники;
- рекультивация нарушенных земель после завершения земляных работ;
- запрет осуществления заправки топливом, мойки и ремонта строительной техники на территории стройплощадки;
- исключение попадания масел и бензина в подземные и поверхностные воды в результате утечек;
- производство строительно-монтажных работ, движение машин и механизмов, складирование и хранение материалов в местах, не предусмотренных проектом производства работ;
- плодородный (растительный) слой почвы до начала основных земляных работ должен быть снят и уложен для восстановления (рекультивации) земель;

Формат А4

15

- снятие, транспортировка, хранение и обратное нанесение плодородного слоя грунта должны выполняться методами, исключающими ухудшение его качественных показателей, а также его потерю при перемещениях;

- использование плодородного грунта для устройства подсыпок, перемычек и других временных земляных сооружений для строительных целей не допускается;

- транспортирование, укладка, хранение и разгрузка строительных материалов, изделий и готовых конструкций должны производиться в условиях, предохраняющих их от механических повреждений и от атмосферных воздействий;

- при производстве работ не допускать повреждения существующей древесной растительности.

В период выполнения строительных работ для сбора бытового мусора и строительных отходов рекомендуется установить контейнеры и бункеры-накопители с регулярным вывозом на санкционированную территорию для переработки. Места временного хранения отходов должны быть организованы в соответствии с требованиями СанПиН 2.2.3.1384-03 "Гигиенические требования к организации строительного производства и строительных материалов". Вывоз смета с территории производится по мере его образования совместно с бытовыми отходами.

Персональная ответственность за выполнение мероприятий, связанных с защитой почв, поверхностных и подземных вод от загрязнения, возлагается на руководителя строительства.

До начала производства строительно-монтажных работ рабочие и инженерно-технический персонал должны пройти инструктаж по соблюдению требований охраны окружающей среды при выполнении строительных работ.

2.9 Информация о необходимости осуществления мероприятий по защите территории от чрезвычайных ситуаций природного и техногенного характера, в том числе по обеспечению пожарной безопасности и гражданской обороне

Мероприятия по гражданской обороне в Российской Федерации разрабатываются и проводятся с учетом категорий организаций по ГО. Согласно исходным данным и требованиям для разработки перечня мероприятий по гражданской обороне, мероприятий по предупреждению чрезвычайных ситуаций природного и техногенного характера проектируемый объект является некатегорированным по гражданской обороне. Ограничения на размещение проектируемого объекта требованиями ГО не установлены.

Согласно исходным данным и требованиям для разработки перечня мероприятий по гражданской обороне, мероприятий по предупреждению чрезвычайных ситуаций природного и техногенного характера, проектируемый объект располагается вне зон опасности, предусмотренных СП 165.1325800.2014. Выполнение инженерно-технических мероприятий гражданской обороны, предусмотренных для указанных зон, не требуется.

Формат А4

16

Эксплуатирующая организация ООО «Газпромнефть-Хантос» продолжает работу в военное время.

Численность наибольшей работающей смены будет определяться исходя из требований мобилизационного задания эксплуатирующей организации в военное время. Она не превысит штат мирного времени.

Проектируемый объект не относится к числу предприятий, обеспечивающих жизнедеятельность категорированных по ГО объектов и городов, дежурного и линейного персонала по этой причине не имеет.

Оповещение работников ООО «Газпромнефть-Хантос», обслуживающих проектируемый объект, по сигналам гражданской обороны осуществляется с помощью средств массовой информации - телевидения и радиовещания, а также по объектовым системам оповещения, созданным согласно «Положению о системах оповещения населения», утвержденного совместным приказом МЧС России, Министерства информационных технологий и связи РФ, министерства культуры и массовых коммуникаций РФ от 25 июля 2006 года № 422/90/376.

Передача информации и сигналов оповещения осуществляется органами повседневного управления РСЧС с разрешения руководителей постоянно действующих органов управления РСЧС по сетям связи для распространения программ телевизионного вещания и радиовещания, через радиовещательные и телевизионные передающие станции операторов связи и организаций телерадиовещания с перерывом вещательных программ для оповещения и информирования населения об опасностях, возникающих при ведении военных действий или вследствие этих действий, а также об угрозе возникновения или при возникновении чрезвычайных ситуаций, с учетом положений статьи 11 Федерального закона от 12 февраля 1998 г. № 28-ФЗ «О гражданской обороне».

Проектом предусмотрено соблюдение требований и выполнение мероприятий по обеспечению пожарной безопасности на территории проектируемого объекта, предусмотренных ФЗ № 123, ВНТП 3-85, ППР в РФ №390.

Формат А4

1

Приложение №2 к приказу департамента строительства, архитектуры и ЖКХ от 20.05.2020 года №51-н

1 ТЕКСТОВАЯ ЧАСТЬ ПРОЕКТА МЕЖЕВАНИЯ ТЕРРИТОРИИ

В соответствие с частью 2 статьи 43 Градостроительного кодекса Российской Федерации подготовка проекта межевания территории осуществляется для:

- определения местоположения границ образуемых и изменяемых земельных участков;
- установления, изменения, отмены красных линий для застроенных территорий, а границах которых не планируется размещение новых объектов капитального строительства, а так же для установления, изменения, отмены красных в связи с образованием и (или) изменением земельного участка, расположенного в границах территории, применительно к которой не предусматривается осуществление деятельности по комплексному и устойчивому развитию территории, при условии, что такие установления, изменения, отмена влекут за собой исключительное изменение границ территории общего пользования.

Местоположение объекта землеустройства: Ханты-Мансийский автономный округ, Ханты-Мансийский район.

1.1 Перечень и сведения о площади образуемых земельных участков, в том числе возможные способы их образования

Расчет полосы отвода земельных участков необходимых для проектируемых объектов производится с учетом действующих норм отвода земель.

Земельный участок образуется, путем раздела земельного участка с кадастровым номером 86:02:1001001:2004 с сохранением исходного в измененных границах.

Площади земельных участков, необходимые для строительства и эксплуатации проектируемых объектов

Table with 4 columns: Наименование объекта (кадастровый номер), Площадь вновь испрашиваемых земельных участков, га, Площадь по земельным участкам, арестованным ранее, га, Зона планируемого размещения, га

1.2 еречь и сведения о площади образуемых земельных участков

Формат А4

2

земельных участков, которые будут отнесены к территориям общего пользования или имуществу общего пользования, в том числе в отношении которых предполагаются резервирование и (или) изъятие для государственных или муниципальных нужд

Изъятие земельных участков для государственных или муниципальных нужд для размещения проектируемого объекта не требуется.

1.3 Вид разрешенного использования образуемых земельных участков

Table with 4 columns: Номер образуемого земельного участка, Площадь земельного участка, га, Категория земель, Вид использования земельного участка

Вид разрешенного использования принят в соответствии с ЖК РФ ст.25.

1.4 Целевое назначение лесов, вид (виды) разрешенного использования лесного участка, количественные и качественные характеристики лесного участка, сведения о нахождении лесного участка в границах особо защитных участков лесов

Местоположение: ХМАО-Югра, Ханты-мансийский район, Самаровское лесничество, Ханты-Мансийское лесное хозяйство, Нялинское урочище, в квартале 598 – эксплуатационные леса.

Table with 10 columns: Целевое назначение лесов, Лесничество, участковое лесничество (при наличии), Вид леса, Площадь (га) земель лесного фонда, Площадь (га) земель лесного фонда, Площадь (га) земель лесного фонда, Площадь (га) земель лесного фонда, Площадь (га) земель лесного фонда, Площадь (га) земель лесного фонда

Формат А4

3

Table with 10 columns: Целевое назначение лесов, Вид леса, Площадь (га) земель лесного фонда, Площадь (га) земель лесного фонда, Площадь (га) земель лесного фонда, Площадь (га) земель лесного фонда, Площадь (га) земель лесного фонда, Площадь (га) земель лесного фонда, Площадь (га) земель лесного фонда, Площадь (га) земель лесного фонда

Table with 8 columns: № п/п, Лесничество, Участковое лесничество (при наличии), Вид леса, Лесостроительный выдел, Назначение объекта, Единая зона, Объем

Table with 8 columns: № п/п, Лесничество, Участковое лесничество (при наличии), Вид леса, Лесостроительный выдел, Назначение объекта, Единая зона, Объем

Table with 8 columns: № п/п, Лесничество, Участковое лесничество (при наличии), Вид леса, Лесостроительный выдел, Назначение объекта, Единая зона, Объем

Table with 8 columns: № п/п, Лесничество, Участковое лесничество (при наличии), Вид леса, Лесостроительный выдел, Назначение объекта, Единая зона, Объем

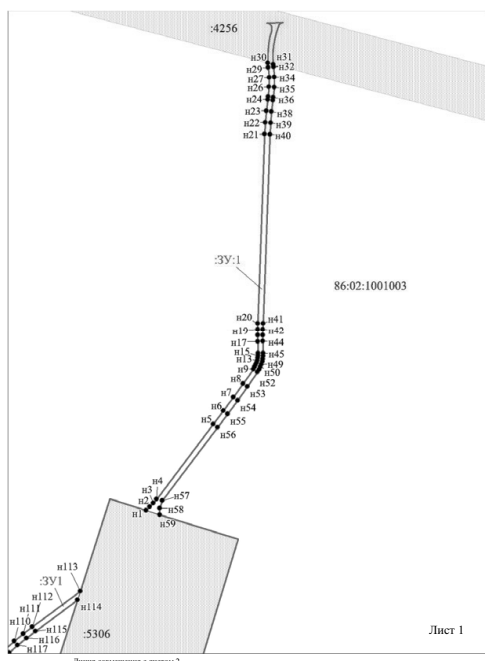
1.5 Сведения о границах территории, в отношении которой утверждён проект межевания, содержащие перечень координат характерных точек этих границ в системе координат, используемой для ведения Единого государственного реестра недвижимости

Сведения о границах территории утвержденного проекта межевания, содержащего перечень координат характерных точек этих границ в системе координат, используемой для ведения Единого государственного реестра недвижимости отсутствуют.

Формат А4

4

2 ЧЕРТЕЖ МЕЖЕВАНИЯ ТЕРРИТОРИИ



Формат А4

5

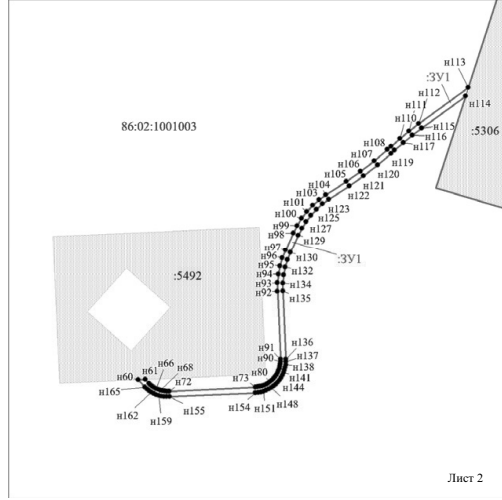


Table with 2 columns: Обозначение, Условные обозначения

Формат А4

6

Каталог координат образуемых земельных участков

Table with 3 columns: Обозначение характерных точек границ, X, Y

Формат А4

7

Table with 3 columns: №, X, Y

Формат А4

8

Table with 3 columns: №, X, Y

Координаты характерных точек границ формируемых земельных участков, устанавливаемых при проведении кадастровых определений в местной системе координат Ханты-Мансийского автономного округа-Югры МСК-86.

Формат А4

РОССИЙСКАЯ ФЕДЕРАЦИЯ ХАНТЫ-МАНСКИЙ АУТОНОМНЫЙ ОКРУГ-ЮГРА ТЮМЕНСКАЯ ОБЛАСТЬ АДМИНИСТРАЦИЯ ХАНТЫ-МАНСЬИЙСКОГО РАЙОНА ДЕПАРТАМЕНТ СТРОИТЕЛЬСТВА, АРХИТЕКТУРЫ И ЖКХ

П Р И К А З

от 22.05.2020 №52-н г.Ханты-Мансийск

О внесении изменений в приказ от 22.01.2020 №3-н

В соответствии со статьей 45 Градостроительного кодекса Российской Федерации, Федеральным законодательством от 06.10.2003 №131-ФЗ «Об общих принципах организации местного самоуправления в Российской Федерации», руководствуясь Уставом Ханты - Мансийского района, пунктом 16 Положения о департаменте строительства, архитектуры и ЖКХ (в редакции Решения Думы от 31.01.2018 №241), учитывая обращение общества с ограниченной ответственностью «ИТ-Сервис» от 30.04.2020 №639-1/04/20 (№03-Вх-762 от 08.05.2020) приказываю:

- 1. Внести изменения в приказ от 22.01.2020 №3-н «Об утверждении документации по планировке территории для размещения объекта: «Красноленинское НГКМ. Каменный ЛУ. ПС 35/6 №2. Реконструкция» изложив Приложение 1, 2 в новой редакции согласно приложений к настоящему приказу.
2. Департаменту строительства, архитектуры и ЖКХ разместить проект в информационной системе обеспечения градостроительной деятельности.
3. Опубликовать настоящий приказ в газете «Наш район» и разместить на официальном сайте администрации Ханты-Мансийского района.
4. Контроль за выполнением приказа оставляю за собой.

Заместитель главы Ханты-Мансийского района, директор департамента строительства, архитектуры и ЖКХ Р.Ш. Речупов

Приказ подготовил: Эксперт 1 категории отдела ИСОГД Е.Ю. Баева
Согласовано: Начальник отдела ИСОГД О.В. Левковская
Заместитель директора департамента по архитектуре В.И. Олейник

МУНИЦИПАЛЬНОЕ ОБРАЗОВАНИЕ
ХАНТЫ-МАНСИЙСКИЙ РАЙОН
Ханты-Мансийский автономный округ – Югра

ГЛАВА ХАНТЫ-МАНСИЙСКОГО РАЙОНА

РАСПОРЯЖЕНИЕ

от 22.05.2020
г. Ханты-Мансийск

№ 9-рг

О внесении изменений в распоряжение главы Ханты-Мансийского района от 18.12.2018 № 15-рг «О персональном составе представителей органов местного самоуправления Ханты-Мансийского района в муниципальной трехсторонней комиссии по регулированию социально-трудовых отношений и координаторе»

В связи с организационно-кадровыми изменениями в администрации Ханты-Мансийского района:

1. Внести в пункт 1 распоряжения администрации Ханты-Мансийского района от 18.12.2018 № 15-рг «О персональном составе представителей органов местного самоуправления Ханты-Мансийского района в муниципальной трехсторонней комиссии по регулированию социально-трудовых отношений и координаторе» следующие изменения:

1.1. В абзаце втором слова «Первый заместитель главы Ханты-Мансийского района – координатор стороны, представляющей органы местного самоуправления Ханты-Мансийского района» заменить словами «Заместитель главы Ханты-Мансийского района, координатор стороны, представляющей органы местного самоуправления Ханты-Мансийского района».

1.2. Абзац третий исключить.

2. Опубликовать настоящее распоряжение в газете «Наш район» и разместить на официальном сайте администрации Ханты-Мансийского района.

3. Настоящее распоряжение вступает в силу после его подписания.

4. Контроль за выполнением распоряжения оставляю за собой.

Глава Ханты-Мансийского района К.Р.Минулин