

## ИЗВЕЩЕНИЕ

о проведении конкурсного отбора юридических лиц и индивидуальных предпринимателей, обеспечивающих перемещение и хранение задержанных транспортных средств на специализированной стоянке на территории Ханты-Мансийского района

г. Ханты-Мансийск

24 марта 2020 года

1. Предмет конкурсного отбора: перемещение и хранение задержанных транспортных средств на специализированных стоянках в Ханты-Мансийском районе.

2. Границы территории обслуживания специализированной стоянки, в отношении которой проводится конкурсный отбор:

– участок автомобильной дороги «Иртыш» в границах Ханты-Мансийского района, федеральная автомобильная дорога «Ханты-Мансийск – Тюмень» в границах Ханты-Мансийского района, а также автомобильные дороги: подъезд к с. Батово; подъезд к п. Горноправдинск; подъезд к п. Бобровский; территории населенных пунктов: с. Батово, п. Горноправдинск, п. Бобровский.

– участок автомобильной дороги «Ханты-Мансийск – Нягань» в границах Ханты-Мансийского района от моста через р. Иртыш у г. Ханты-Мансийска до 142 км указанной автодороги.

3. Перечень представляемых документов:

3.1. Заявка, которая должна содержать следующие сведения:

- фамилию, имя и отчество индивидуального предпринимателя;
- наименование юридического лица, фамилию, имя и отчество руководителя;
- почтовый адрес индивидуального предпринимателя или юридического лица;
- дату подачи заявки;
- подпись индивидуального предпринимателя или руководителя юридического лица.

3.2. Нотариально заверенные копии свидетельства о регистрации права собственности на земельный участок, на котором размещена специализированная стоянка, или иного документа на право владения им;

3.3. Нотариально заверенные копии учредительных документов, документов о постановке на учет в налоговом органе по месту нахождения юридического лица или индивидуального предпринимателя;

3.4. Выписка из Единого государственного реестра юридических лиц или Единого государственного реестра индивидуальных предпринимателей;

3.5. Справка об отсутствии задолженности по начисленным налогам, сборам и иным обязательным платежам в бюджеты всех уровней на дату объявления конкурса.

Заявка и прилагаемые к ней документы в комиссию Ханты-Мансийского района представляются на бумажном носителе в срок до 22 апреля 2020 года в рабочие дни с 09 час. 00 мин. до 18 час. 00 мин. по адресу: 628002, Ханты-Мансийский автономный округ – Югра, г. Ханты-Мансийск, ул. Гагарина, д. 214, каб. 107, отдел транспорта, связи и дорог администрации Ханты-Мансийского района.

Контактные лица:

Лиханов Николай Васильевич – начальник отдела транспорта, связи и дорог администрации Ханты-Мансийского района, тел. 8 (3467) 35-28-78, электронная почта: transport@hmn.ru;

Черепанова Елена Викторовна – специалист-эксперт отдела транспорта, связи и дорог администрации Ханты-Мансийского района, тел. 8 (3467) 35-27-86, электронная почта: cherepanovaev@hmn.ru.

Утверждаю

Первый заместитель  
Главы Ханты-Мансийского района  
\_\_\_\_\_ / Ерышев Р.Н. /

М.П.

### КОНКУРСНАЯ ДОКУМЕНТАЦИЯ О ПРОВЕДЕНИИ КОНКУРСНОГО ОТБОРА ЮРИДИЧЕСКИХ ЛИЦ И ИНДИВИДУАЛЬНЫХ ПРЕДПРИНИМАТЕЛЕЙ, ОБЕСПЕЧИВАЮЩИХ ПЕРЕМЕЩЕНИЕ И ХРАНЕНИЕ ЗАДЕРЖАННЫХ ТРАНСПОРТНЫХ СРЕДСТВ НА СПЕЦИАЛИЗИРОВАННОЙ СТОЯНКЕ НА ТЕРРИТОРИИ ХАНТЫ-МАНСИЙСКОГО РАЙОНА

г. Ханты-Мансийск, 2020 год  
Оглавление

1. Общие положения	3
2. Стартовые условия проведения конкурсного отбора	3
3. Срок, порядок подачи и отзыва заявок на участие в конкурсном отборе. Сроки проведения конкурсного отбора	4
4. Требования к участникам конкурсного отбора	5
5. Условия допуска к участию в конкурсном отборе	6
6. Порядок предоставления конкурсной документации и разъяснений	6
7. Внесение изменений в конкурсную документацию	7
8. Порядок проведения конкурсного отбора	7
9. Порядок работы комиссии Ханты-Мансийского района	9
10. Тарифы на перемещение задержанного транспортного средства на специализированную стоянку и его хранение	10
Приложение 1	11

#### 1. Общие положения

Конкурс проводится в соответствии с Постановлением Правительства Ханты-Мансийского автономного округа – Югры от 24 августа 2012 года № 296-п «Об утверждении Положения о комиссии по проведению конкурсного отбора юридических лиц и индивидуальных предпринимателей, обеспечивающих перемещение и хранение задержанных транспортных средств на специализированных стоянках в Ханты-Мансийском автономном округе – Югре, порядка ведения и формы журнала учета прогона транспортного средства, предназначенного для перемещения задержанного транспортного средства, при перемещении задержанного транспортного средства на специализированную стоянку, порядка ведения и формы журнала учета задержанных транспортных средств на специализированной стоянке, формы акта приема-передачи задержанного транспортного средства, тарифов на перемещение задержанного транспортного средства на специализированную стоянку и его хранение и признании утратившими силу некоторых нормативных правовых актов Правительства Ханты-Мансийского автономного округа – Югры».

Информационное обеспечение проведения конкурсного отбора осуществляется в информационно-телекоммуникационной сети «Интернет» на официальном сайте администрации Ханты-Мансийского района hmn.ru в разделе «Район – Транспортное сообщение – Отборы – Перемещение и хранение задержанных транспортных средств на специализированной стоянке на территории Ханты-Мансийского района» и в газете «Наш район».

Состав комиссии Ханты-Мансийского района по отбору юридических лиц и индивидуальных предпринимателей, обеспечивающих перемещение и хранение задержанных транспортных средств на специализированной стоянке на территории Ханты-Мансийского района, утвержден постановлением администрации Ханты-Мансийского района от 20 декабря 2012 года № 308 «О создании комиссии Ханты-Мансийского района по проведению конкурсного отбора юридических лиц и индивидуальных предпринимателей, обеспечивающих перемещение и хранение задержанных транспортных средств на специализированных стоянках в Ханты-Мансийском районе».

Организатор: администрация Ханты-Мансийского района (адрес и контакты: 628002, Ханты-Мансийский автономный округ – Югра, г. Ханты-Мансийск, ул. Гагарина, д. 214, тел. 8 (3467) 35-28-78, электронная почта: transport@hmn.ru, контактное лицо – начальник отдела транспорта, связи и дорог Лиханов Николай Васильевич).

#### 2. Стартовые условия проведения конкурсного отбора

Предмет конкурсного отбора: перемещение и хранение задержанных транспортных средств на специализированных стоянках в Ханты-Мансийском районе.

Границы территории обслуживания специализированных стоянок, в отношении которых проводится конкурсный отбор:

– участок автомобильной дороги «Иртыш» в границах Ханты-Мансийского района, федеральная автомобильная дорога «Ханты-Мансийск – Тюмень» в границах Ханты-Мансийского района, а также автомобильные дороги: подъезд к с. Батово; подъезд к п. Горноправдинск; подъезд к п. Бобровский; территории населенных пунктов: с. Батово, п. Горноправдинск, п. Бобровский.

– участок автомобильной дороги «Ханты-Мансийск – Нягань» в границах Ханты-Мансийского района от моста через р. Иртыш у г. Ханты-Мансийска до 142 км указанной автодороги.

По результатам проведения конкурсного отбора победивший участник заключает договор на осуществление перемещения и хранения задержанных транспортных средств на специализированных стоянках в Ханты-Мансийском районе (далее – Договор).

Срок действия Договора: 2 года с момента признания победителя конкурсного отбора.

#### 3. Срок, порядок подачи и отзыва заявок на участие в конкурсном отборе. Сроки проведения конкурсного отбора

Дата начала приема заявок: **24 марта 2020 года в 09 час. 00 мин.** по адресу: г. Ханты-Мансийск, ул. Гагарина, д. 214, каб. 107.

Дата окончания приема заявок: **22 апреля 2020 года в 18 час. 00 мин.** по адресу: г. Ханты-Мансийск, ул. Гагарина, д. 214, каб. 107.

Дата и время начала срока рассмотрения заявок: **23 апреля 2020 года в 09 час. 00 мин.** по адресу: г. Ханты-Мансийск, ул. Гагарина, д. 214, каб. 107.

Дата и время окончания срока рассмотрения заявок: **24 апреля 2020 года в 10 час. 00 мин.** по адресу: г. Ханты-Мансийск, ул. Гагарина, д. 214, каб. 107.

Подведение итогов состоится **24 апреля 2020 года в 11 час. 00 мин.** по адресу: г. Ханты-Мансийск, ул. Гагарина, д. 214, каб. 107.

Претендент подает заявку на участие в конкурсном отборе в течение тридцати календарных дней с момента размещения в средствах массовой информации объявления о проведении конкурсного отбора.

Заявка подается претендентами, начиная с времени и даты начала приема заявок до времени, и даты окончания приема заявок, указанных в извещении и настоящей конкурсной документации. Заявка и прилагаемые к ней документы, представленные претендентами на участие в конкурсном отборе по истечении срока приема заявок, не рассматриваются и в течение пяти рабочих дней со дня их поступления в комиссию Ханты-Мансийского района возвращаются претендентам комиссией Ханты-Мансийского района с указанием причины возврата.

Поданная заявка регистрируется в журнале с присвоением каждому обращению номера и указанием времени подачи документов (число, месяц, часы и минуты).

Претендент, подавший заявку на участие в торгах, вправе отозвать заявку в любое время, но не позднее даты и времени начала рассмотрения заявок на участие в конкурсном отборе.

#### 4. Требования к участникам конкурсного отбора

Участником конкурсного отбора может быть любое юридическое лицо и индивидуальные предприниматели, владеющие специализированной стоянкой на праве собственности или ином законном основании (далее – претенденты).

Претенденты должны соответствовать требованиям, установленным законодательством Российской Федерации и законодательством Ханты-Мансийского автономного округа – Югры.

Ограничения на участие в конкурсном отборе не устанавливаются.

Перечень предоставляемых документов:

- 4.1. Заявка (приложение 1 к настоящей конкурсной документации), которая должна содержать следующие сведения:
- фамилию, имя и отчество индивидуального предпринимателя;
  - наименование юридического лица, фамилию, имя и отчество руководителя;
  - почтовый адрес индивидуального предпринимателя или юридического лица;
  - дату подачи заявки;
  - подпись индивидуального предпринимателя или руководителя юридического лица.

4.2. Нотариально заверенные копии свидетельства о регистрации права собственности на земельный участок, на котором размещена специализированная стоянка, или иного документа на право владения им;

4.3. Нотариально заверенные копии учредительных документов, документов о постановке на учет в налоговом органе по месту нахождения юридического лица или индивидуального предпринимателя;

4.4. Выписка из Единого государственного реестра юридических лиц или Единого государственного реестра индивидуальных предпринимателей;

4.5. Справка об отсутствии задолженности по начисленным налогам, сборам и иным обязательным платежам в бюджеты всех уровней на дату объявления конкурсного отбора.

Заявка и прилагаемые к ней документы в комиссию Ханты-Мансийского района представляются на бумажном носителе.

Все документы (копии документов), входящие в состав заявки на участие в конкурсном отборе должны иметь четкую печать текстов. Все листы документов (копии документов) должны быть читаемы.

#### 5. Условия допуска к участию в конкурсном отборе

Заявителем может быть любое юридическое лицо или индивидуальные предприниматели независимо от организационно-правовой формы, формы собственности, места нахождения и места происхождения капитала, владеющие специализированной стоянкой на праве собственности или ином законном основании, претендующее на заключение Договора и подавшее заявку на участие в конкурсном отборе.

Решение о допуске или недопуске претендентов к участию в конкурсном отборе принимает комиссия Ханты-Мансийского района.

Основаниями для отказа в допуске к участию в конкурсном отборе являются:

- отсутствие в заявке сведений, указанных в пункте 4.1 настоящей конкурсной документации;
- отсутствие одного (нескольких) документов, прилагаемых к заявке в соответствии с пунктами 4.2-4.5 настоящей конкурсной документации.

Решение об отказе в допуске к участию в конкурсном отборе принимается на заседании комиссии Ханты-Мансийского района, заносится в протокол заседания комиссии Ханты-Мансийского района и доводится до соответствующего юридического лица или индивидуального предпринимателя в письменной форме в течение пяти дней со дня подписания протокола заседания комиссии Ханты-Мансийского района.

#### 6. Порядок предоставления конкурсной документации и разъяснений

Конкурсная документация о проведении конкурсного отбора доступна для ознакомления в информационно-телекоммуникационной сети «Интернет» на официальном сайте администра-

ции Ханты-Мансийского района hmtm.ru в разделе «Район – Транспортное сообщение – Отборы – Перемещение и хранение задержанных транспортных средств на специализированной стоянке на территории Ханты-Мансийского района» и в газете «Наш район» с 27 марта 2020 года.

После даты размещения извещения и конкурсной документации организатор, на основании заявления, поданного заинтересованным лицом, в течение одного рабочего дня с даты получения соответствующего заявления, предоставляет такому лицу конкурсную документацию.

Конкурсная документация предоставляется бесплатно с 27 марта 2020 года по 27 апреля 2020 года в форме электронного документа на носителе заявителя по адресу: г. Ханты-Мансийск, ул. Гагарина, д. 214, каб. 107.

Любое заинтересованное лицо вправе направить организатору конкурсного отбора в письменной форме запрос о разъяснении положений конкурсной документации.

В течение двух рабочих дней со дня поступления запроса организатор обязан направить заявителю в письменной форме или в форме электронного документа разъяснения положений конкурсной документации, если указанный запрос поступил в адрес организатора не позднее, чем за три дня до дня окончания срока подачи заявок на участие в конкурсном отборе.

#### 7. Внесение изменений в конкурсную документацию

Организатор конкурсного отбора вправе:

- отказаться от проведения конкурсного отбора не позднее, чем за 5 (пять) дней до даты окончания срока подачи заявок на участие в конкурсном отборе;
- по собственной инициативе либо в соответствии с запросом заинтересованного лица вправе принять решение о внесении изменений в извещение о проведении конкурсного отбора, конкурсную документацию не позднее, чем за 5 (пять) дней до даты окончания подачи заявок на участие в конкурсном отборе. При этом срок подачи заявок продлевается таким образом, чтобы с даты размещения внесенных изменений до даты окончания подачи заявок на участие в конкурсном отборе составлял не менее 10 (десяти) дней.

#### 8. Порядок проведения конкурсного отбора

Участники конкурсного отбора оцениваются по следующим критериям:

№ п/п	Критерии	Количество баллов
1.	Техническое состояние специализированной стоянки и ее соответствие нормативам по размещению и оборудованию плоскостных автомобильных стоянок	до 30
2.	Соответствие специализированной стоянки требованиям противопожарной и санитарной безопасности	до 25
3.	Количество специальных транспортных средств, предназначенных для перемещения задержанных транспортных средств, и их техническое состояние, и наличие судна, предназначенного для буксировки другого судна	до 20
4.	Возможность размещения на специализированной стоянке не менее 40 транспортных средств категории "В"	до 20
5.	Наличие контрольно-пропускного пункта и ограждений, обеспечивающих ограничение доступа на территорию специализированной стоянки посторонних лиц	до 15
6.	Наличие на территории специализированной стоянки помещения для осуществления приема оплаты за перемещение и хранение задержанных транспортных средств с использованием контрольно-кассовой машины	до 15
7.	Наличие круглогодичной квалифицированной охраны	до 15
8.	Опыт работы претендента в данном направлении деятельности	до 10

По итогам оценки участников конкурсного отбора оформляются экспертные листы, заполненные и подписанные членами комиссии Ханты-Мансийского района.

Конкурсный отбор признается несостоявшимся в случаях:

- отсутствия заявок для участия в конкурсном отборе;
- принятия комиссией Ханты-Мансийского района решения о том, что ни один из претендентов не соответствует требованиям, установленным пунктом 4.1 настоящей конкурсной документации;
- представления всеми претендентами заявок и прилагаемых к ним документов, не соответствующих требованиям, указанным в пунктах 4.2-4.5 настоящей конкурсной документации.

Победителем признается участник конкурсного отбора, набравший наибольшее суммарное количество баллов, выставленных в экспертном листе по всем критериям.

В случае, если для участия в конкурсном отборе представлены заявка и прилагаемые к ней документы, указанные в п. 4 настоящей конкурсной документации, только одним претендентом, и они отвечают установленным требованиям, соответствует заявка и прилагаемые к ней документы только одного претендента, такой претендент признается участником конкурсного отбора и его победителем.

В случае, если участники конкурсного отбора наберут равное количество баллов, они признаются победителями и получают право заключать соответствующие договоры.

В случае досрочного прекращения деятельности юридического лица или индивидуального предпринимателя, осуществляющего перемещение и хранение задержанных транспортных средств, либо принятия администрацией Ханты-Мансийского района решения об увеличении необходимого количества специализированных стоянок в Ханты-Мансийском районе, комиссией Ханты-Мансийского района по представлению администрации Ханты-Мансийского района осуществляется дополнительный конкурсный отбор.

Победитель вправе заключать соответствующий договор с органами, уполномоченными осуществлять задержание транспортного средства, и осуществлять перемещение и хранение задержанных транспортных средств в течение двух лет с момента признания его победителем.

Информация о победителях размещается на официальном сайте администрации Ханты-Мансийского района и в газете «Наш район» в течение пяти дней с момента принятия решения комиссией Ханты-Мансийского района.

#### 9. Порядок работы комиссии Ханты-Мансийского района

Рассмотрение заявок осуществляется комиссией Ханты-Мансийского района, утвержденной Постановлением администрации Ханты-Мансийского района от 20 декабря 2012 года № 308 «О создании комиссии Ханты-Мансийского района по проведению конкурсного отбора юридических лиц и индивидуальных предпринимателей, обеспечивающих перемещение и хранение задержанных транспортных средств на специализированных стоянках в Ханты-Мансийском районе».

Комиссия Ханты-Мансийского района начинает свою работу в день окончания приема заявок.

Комиссия Ханты-Мансийского района осуществляет функции:

- определяет необходимое количество специализированных стоянок в Ханты-Мансийском районе;
- принимает решение о соответствии юридического лица или индивидуального предпринимателя требованиям, установленным Положением о комиссии по проведению конкурсного отбора юридических лиц и индивидуальных предпринимателей, обеспечивающих перемещение и хранение задержанных транспортных средств на специализированных стоянках в Ханты-Мансийском автономном округе - Югре, утвержденным постановлением Правительства Ханты-Мансийского автономного округа – Югры от 24 августа 2012 года N 296-п;
- определяет победителя конкурсного отбора по критериям, установленным Положением о комиссии по проведению конкурсного отбора юридических лиц и индивидуальных предпринимателей, обеспечивающих перемещение и хранение задержанных транспортных средств на специализированных стоянках в Ханты-Мансийском автономном округе - Югре, утвержденным постановлением Правительства Ханты-Мансийского автономного округа - Югры от 24 августа 2012 года N 296-п;
- принимает решение о том, что ни один из претендентов не соответствует требованиям, установленным Положением.

Срок рассмотрения заявок не может превышать 10 (десять) дней с даты окончания подачи заявок.

На основании результатов рассмотрения заявок Комиссия Ханты-Мансийского района

принимает решения о допуске к участию в конкурсном отборе претендентов и о признании их участниками конкурсного отбора либо об отказе в допуске, которые оформляются протоколом заседания комиссии Ханты-Мансийского района по проведению конкурсного отбора юридических лиц и индивидуальных предпринимателей, обеспечивающих перемещение и хранение задержанных транспортных средств на специализированных стоянках в Ханты-Мансийском районе (далее – протокол).

Протокол размещается на официальном сайте администрации Ханты-Мансийского района hmtm.ru в разделе «Район – Транспортное сообщение – Отборы – Перемещение и хранение задержанных транспортных средств на специализированной стоянке на территории Ханты-Мансийского района» и в газете «Наш район» в течение пяти дней с момента принятия решения комиссией Ханты-Мансийского района.

#### 10. Тарифы на перемещение задержанного транспортного средства на специализированную стоянку и его хранение

Тарифы на перемещение задержанного транспортного средства на специализированную стоянку и его хранение утверждены Постановлением Правительства Ханты-Мансийского автономного округа – Югры от 24 августа 2012 года № 296-п «Об утверждении Положения о комиссии по проведению конкурсного отбора юридических лиц и индивидуальных предпринимателей, обеспечивающих перемещение и хранение задержанных транспортных средств на специализированных стоянках в Ханты-Мансийском автономном округе - Югре, порядка ведения и формы журнала учета пробега транспортного средства, предназначенного для перемещения задержанного транспортного средства, при перемещении задержанного транспортного средства на специализированную стоянку, порядка ведения и формы журнала учета задержанных транспортных средств на специализированной стоянке, формы акта приема-передачи задержанного транспортного средства, тарифов на перемещение задержанного транспортного средства на специализированную стоянку и его хранение и признании утратившими силу некоторых нормативных правовых актов Правительства Ханты-Мансийского автономного округа – Югры».

Приложение 1  
к конкурсной документации о проведении конкурсного отбора  
юридических лиц и индивидуальных предпринимателей,  
обеспечивающих перемещение и хранение  
задержанных транспортных средств  
на специализированной стоянке  
на территории Ханты-Мансийского района

" \_\_\_\_\_ 2020 г.  
№ \_\_\_\_\_

Кому

ЗАЯВКА

Изучив извещение о проведении конкурсного отбора, мы \_\_\_\_\_

– (указываются сведения об участнике размещения заказа: наименование (для юридического лица), Ф.И.О. (для индивидуального предпринимателя), место жительства (для физического лица), банковские реквизиты, идентификационный номер налогоплательщика (ИНН) готовы осуществить поставку следующего товара/выполнение указанных ниже работ/оказание указанных ниже услуг в следующем порядке, а именно:

1. \_\_\_\_\_

(указываются наименование и характеристики поставляемых услуг)

Приложение к заявке:

1. \_\_\_\_\_ на \_\_\_\_\_ л. в \_\_\_\_\_ экз.;
2. \_\_\_\_\_ на \_\_\_\_\_ л. в \_\_\_\_\_ экз.;
3. \_\_\_\_\_ на \_\_\_\_\_ л. в \_\_\_\_\_ экз.;
4. \_\_\_\_\_ на \_\_\_\_\_ л. в \_\_\_\_\_ экз.

Уполномоченный представитель участника  
размещения заказа (для юридических лиц)  
участник размещения заказа (ИП)

\_\_\_\_\_  
М.П. (подпись)

\_\_\_\_\_  
(Ф.И.О.)

Субъектам малого и среднего предпринимательства - арендаторам  
земельных участков, государственная собственность на которые не разграничена,  
на территории Ханты-Мансийского района

Информируем, что во исполнение постановления Губернатора Ханты-Мансийского автономного округа – Югры от 18.03.2020 года №20 «О введении режима повышенной готовности в Ханты-Мансийском автономном округе – Югре», Правительством автономного округа принято постановление от 20.03.2020 года №88-п «О предоставлении дополнительных мер поддержки субъектам малого и среднего предпринимательства» (далее – постановление №88-п).

Положениями постановления № 88-п предусмотрено предоставление отсрочки до 10 января 2022 года по уплате арендных платежей, начисленных за период с 1 марта 2020 года по 31 июля 2020 года, за земельные участки, государственная собственность на которые не разграничена, переданные в аренду субъектам малого и среднего предпринимательства.

В случае, если организация – арендатор отнесена в соответствии с условиями, установленными Федеральным законом от 24.07.2007 № 209-ФЗ «О развитии малого и среднего предпринимательства в Российской Федерации», к малым предприятиям, в том числе к микропредприятиям, и средним предприятиям, сведения о которых внесены в Единый реестр субъектов малого и среднего предпринимательства, прошу уведомить об этом Департамент имущественных и земельных отношений администрации Ханты-Мансийского района для проведения мероприятий по применению льготы, предусмотренной постановлением № 88-п.

Заявления-уведомления для применения указанной льготы принимаются посредством электронной почты: der@hmtm.ru, ozt@hmtm.ru, zo@hmtm.ru, либо посредством почтового отправления по адресу: 628002 г.Ханты-Мансийск, ул.Гагарина д.214, каб.100.

Дополнительную информацию возможно получить по телефонам: 8(3467) 35-28-21, 35-28-22, 35-28-19, 25-28-15, 35-27-56.

**Сообщение о возможном установлении публичного сервитута**

Администрацией Ханты-Мансийского района рассматривается ходатайство об установлении публичного сервитута для подключения (технологического присоединения) к сетям инженерно-технического обеспечения (в рамках заключенных договоров об осуществлении технологического присоединения к электрическим сетям).

В соответствии со статьей 39.42 Земельного кодекса Российской Федерации Администрация Ханты-Мансийского района информирует о возможном установлении публичного сервитута в отношении частей следующих земельных участков:

№ п/п	Адрес земельного участка	Кадастровый номер	Вид разрешенного использования	Цель, для которой устанавливается публичный сервитут
1	Ханты-Мансийский автономный округ – Югра, Ханты-Мансийский район, с. Батово	86:02:1207001:529	Для обслуживания объекта: Электрические сети ВЛ 0,4 кВ-ВЛ 10 кВ	Размещение и эксплуатация инженерного сооружения «ЛЭП 0,4 кВ для электроснабжения жилых домов по ул. Новая-3, ул. Деревенская-11, ул. Тихая-6 в с. Батово Ханты-Мансийского района»
2	Ханты-Мансийский автономный округ – Югра, Ханты-Мансийский район, с. Батово, ул. Центральная, д. 72	86:02:1207001:269	Обслуживание жилого дома	Для размещения и эксплуатации инженерного сооружения ЛЭП 0,4 кВ для электроснабжения жилых домов по ул. Новая-3, ул. Деревенская-11, ул. Тихая-6 в с. Батово Ханты-Мансийского района»

Описание местоположения границ публичного сервитута представлено в графическом описании - схеме расположения границ публичного сервитута.

Ознакомиться с поступившим ходатайством об установлении публичного сервитута и прилагаемом к нему описанием местоположения границ публичного сервитута заинтересованные лица могут в Департаменте имущественных и земельных отношений администрации Ханты-Мансийского района по адресу: Ханты-Мансийский автономный округ - Югра, г. Ханты-Мансийск, ул. Гагарина, д. 214, кабинет 120. Время приема понедельник – пятница с 9.00 до 17.00, обед с 13.00 до 14.00 (кроме выходных и праздничных дней).

Заявления об учете прав на земельные участки, в отношении которых поступило ходатайство об установлении публичного сервитута, принимаются в Департаменте имущественных и земельных отношений администрации Ханты-Мансийского района по адресу: Ханты-Мансийский автономный округ - Югра, г. Ханты-Мансийск, ул. Гагарина, д. 214, кабинет 120, понедельник – пятница с 9.00 до 17.00, обед с 13.00 до 14.00 (кроме выходных и праздничных дней).

Срок подачи заявления об учете прав - в течение 30 дней со дня опубликования сообщения.

Правообладатели земельных участков, подавшие заявления об учете прав по истечении указанного срока, несут риски невозможности обеспечения их прав в связи с отсутствием информации о таких лицах и их правах на земельные участки.

Информация о поступившем ходатайстве об установлении публичного сервитута размещена на официальном интернет – сайте администрации Ханты-Мансийского района в разделе землепользование <http://hmm.ru/grad/zemlepolzovanie/zp.php>

Схема расположения границ публичного сервитута

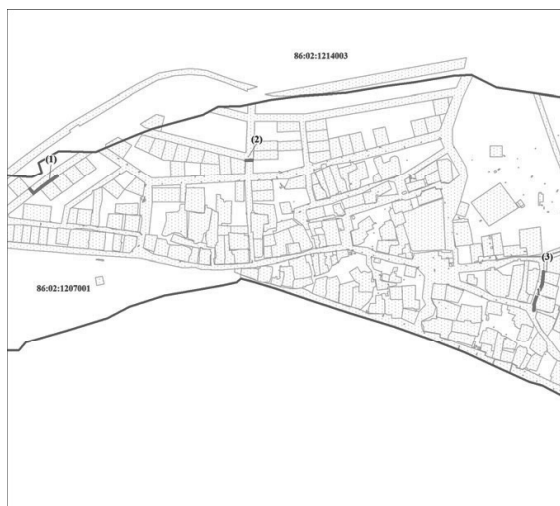
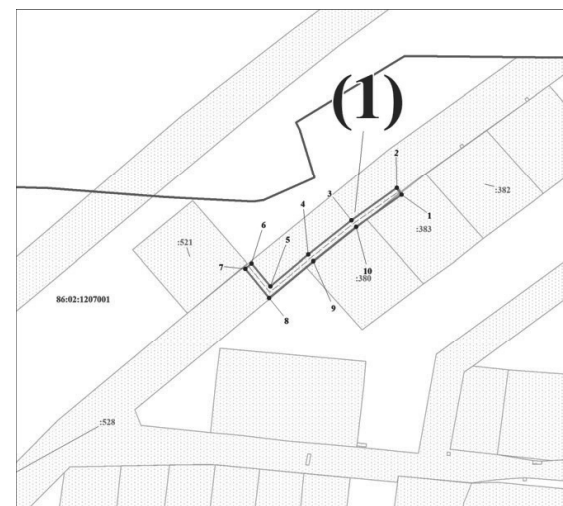


Схема расположения границ публичного сервитута (1)



Условные обозначения

U1	- обозначения проектных границ публичного сервитута
*	- обозначение характерных точек проектных границ публичного сервитута
86:06:0020101	- обозначения кадастровых кварталов
86:17:0000000:3431	- обозначения земельных участков по сведениям ГКН
	- обозначения проектных границ местоположения инженерного сооружения

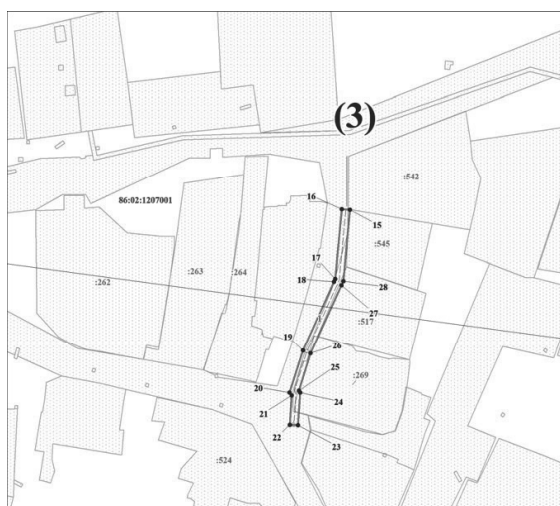
Схема расположения границ публичного сервитута (2)



Условные обозначения

U1	- обозначения проектных границ публичного сервитута
*	- обозначение характерных точек проектных границ публичного сервитута
86:06:0020101	- обозначения кадастровых кварталов
86:17:0000000:3431	- обозначения земельных участков по сведениям ГКН
	- обозначения проектных границ местоположения инженерного сооружения

Схема расположения границ публичного сервитута (3)



Условные обозначения

U1	- обозначения проектных границ публичного сервитута
*	- обозначение характерных точек проектных границ публичного сервитута
86:06:0020101	- обозначения кадастровых кварталов
86:17:0000000:3431	- обозначения земельных участков по сведениям ГКН
	- обозначения проектных границ местоположения инженерного сооружения

МУНИЦИПАЛЬНОЕ ОБРАЗОВАНИЕ  
ХАНТЫ-МАНСИЙСКИЙ РАЙОН  
Ханты-Мансийский автономный округ – Югра

АДМИНИСТРАЦИЯ ХАНТЫ-МАНСИЙСКОГО РАЙОНА

**ПОСТАНОВЛЕНИЕ**

от 20.03.2020  
г. Ханты-Мансийск

№ 71

Об отмене постановления администрации Ханты-Мансийского района от 03.12.2019 № 313 «О порядке получения муниципальными служащими администрации и органов администрации Ханты-Мансийского района разрешения на участие на безвозмездной основе в управлении общественной организацией (кроме политической партии и органа профессионального союза, в том числе выборного органа первичной профсоюзной организации, созданной в органе местного самоуправления, аппарате избирательной комиссии муниципального образования), жилищным, жилищно-строительным, гаражным кооперативами, товариществом собственников недвижимости в качестве единоличного исполнительного органа или на вхождение в состав их коллегиальных органов»

В соответствии со статьей 7 Федерального закона от 16.12.2019 № 432-ФЗ «О внесении изменений в отдельные законодательные акты Российской Федерации в целях совершенствования законодательства Российской Федерации о противодействии коррупции», Уставом Ханты-Мансийского района:

1. Признать утратившим силу постановление администрации Ханты-Мансийского района от 03.12.2019 № 313 «О порядке получения муниципальными служащими администрации и органов администрации Ханты-Мансийского района разрешения на участие на безвозмездной основе в управлении общественной организацией (кроме политической партии и органа профессионального союза, в том числе выборного органа первичной профсоюзной организации, созданной в органе местного самоуправления, аппарате избирательной комиссии муниципального образования), жилищным, жилищно-строительным, гаражным кооперативами, товариществом собственников недвижимости в качестве единоличного исполнительного органа или на вхождение в состав их коллегиальных органов».
2. Опубликовать настоящее постановление в газете «Наш район» и разместить на официальном сайте администрации Ханты-Мансийского района.
3. Контроль за выполнением постановления оставляю за собой.

Глава Ханты-Мансийского района

К.Р.Минулин

МУНИЦИПАЛЬНОЕ ОБРАЗОВАНИЕ  
ХАНТЫ-МАНСИЙСКИЙ РАЙОН  
Ханты-Мансийский автономный округ – Югра

**АДМИНИСТРАЦИЯ ХАНТЫ-МАНСИЙСКОГО РАЙОНА**

**ПОСТАНОВЛЕНИЕ**

от 20.03.2020  
г. Ханты-Мансийск

№ 72

Об утверждении перечня мероприятий на период введения режима повышенной готовности в Ханты-Мансийском районе

В соответствии с Федеральным законом от 21 декабря 1994 года № 68-ФЗ «О защите населения и территорий от чрезвычайных ситуаций природного и техногенного характера», законами Ханты-Мансийского автономного округа – Югры от 19 ноября 2001 года № 75-оз «О Губернаторе Ханты-Мансийского автономного округа – Югры», от 16 октября 2007 года № 135-оз «О защите населения и территорий Ханты-Мансийского автономного округа – Югры от чрезвычайных ситуаций межмуниципального и регио-

нального характера», постановлением Губернатора Ханты-Мансийского автономного округа – Югры от 18 марта 2020 года № 20 «О введении режима повышенной готовности в Ханты-Мансийском автономном округе – Югре», учитывая решение Регионального оперативного штаба по предупреждению завоза и распространения коронавирусной инфекции в Ханты-Мансийском автономном округе – Югре (протокол заседания от 17 марта 2020 года № 1), в целях снижения риска завоза и распространения новой коронавирусной инфекции (COVID-2019):

1. Утвердить перечень мероприятий на период введения повышенной готовности на территории Ханты-Мансийского района согласно приложению 1.
2. Утвердить состав оперативного штаба Ханты-Мансийского района по борьбе с коронавирусной инфекцией согласно приложению 2.
3. Опубликовать настоящее постановление в газете «Наш район» и разместить на официальном сайте администрации Ханты-Мансийского района в сети Интернет.
4. Контроль за выполнением постановления оставляю за собой.

Глава Ханты-Мансийского района

К.Р.Минулин

Приложение 1  
к постановлению администрации  
Ханты-Мансийского района  
от 20.03.2020 № 72

**Перечень мероприятий на период введения режима повышенной готовности на территории Ханты-Мансийского района**

№ п/п	Содержание мероприятия	Ответственный исполнитель	Срок исполнения
1.	Отменить выезды организованных групп, направляемых на отдых, оздоровление, физкультурно-спортивные, научно-образовательные и культурно-массовые мероприятия за пределы автономного округа	заместитель главы района по социальным вопросам, председатель комитета по образованию Конкина Т.В.; МКУ МХР «Комитет по культуре, спорту и социальной политике» (Короткова Е.Б.); комитет по образованию администрации Ханты-Мансийского района	до дня отмены режима повышенной готовности
2.	Приостановить организациям независимо от организационно-правовой формы и формы собственности проведение всех массовых мероприятий с числом участников более 50 человек (включая организаторов) до завершения периода эпидемиологического неблагополучия, связанного с распространением новой коронавирусной инфекции, в том числе мероприятий в сфере культуры, физической культуры и спорта, образования, дополнительного образования	заместитель главы района по социальным вопросам, председатель комитета по образованию Конкина Т.В.; МКУ МХР «Комитет по культуре, спорту и социальной политике» (Короткова Е.Б.); комитет по образованию администрации Ханты-Мансийского района;	до дня отмены режима повышенной готовности
3.	Ввести ограничение на направление муниципальных служащих и иных работников в служебные командировки за пределы Российской Федерации	отдел кадровой работы и муниципальной службы (Лукиных Л.Г.); главы сельских поселений	до дня отмены режима повышенной готовности
4.	Воздерживаться от направления муниципальных служащих и иных работников в служебные командировки внутри страны	отдел кадровой работы и муниципальной службы (Лукиных Л.Г.); главы сельских поселений	до дня отмены режима повышенной готовности
5.	Обеспечить ведение «Похозяйственных книг» с учетом всех лиц, въезжающих и выезжающих с территории сельского поселения	главы сельских поселений	до дня отмены режима повышенной готовности
6.	Организовать совместную деятельность с Ханты-Мансийским центром занятости населения, Управлением социальной защиты по г. Ханты-Мансийску и Ханты-Мансийскому району по временному трудоустройству граждан, состоящих на учете в центре занятости населения, оплачиваемые общественные работы, направленные на оказание помощи пожилым гражданам и иным маломобильным категориям населения, в том числе состоящим на обслуживании на дому в организациях социального обслуживания, бытовых услуг, бесконтактную доставку продуктов питания, промышленных товаров первой необходимости, средств санитарии и гигиены, средств ухода, книг, газет, журналов, лекарственных препаратов	заместитель главы района Кречмер Л.Д.; комитет экономической политики (Конева Н.Н.); МАУ «ОМЦ» (Шишонкова Л.В.); главы сельских поселений	до дня отмены режима повышенной готовности
7.	Предусмотреть меры, направленные на поддержку субъектов малого и среднего предпринимательства, являющихся арендаторами государственного, муниципального имущества Ханты-Мансийского района, включая возможность отсрочки (рассрочки) платежей по заключенным договорам аренды, в том числе в отношении земельных участков, освобождение от уплаты пеней, неустоек, штрафных санкций за несвоевременное внесение арендных платежей, начисленных за период с 1 марта 2020 года по 31 июля 2020 года, и внести при необходимости соответствующие предложения в Правительство автономного округа, разработать соответствующие муниципальные правовые акты	департамент имущественных и земельных отношений администрации Ханты-Мансийского района (Попов В.А.); комитет экономической политики администрации Ханты-Мансийского района (Конева Н.Н.)	до 27 марта 2020 года
8.	Обеспечить представление в Департамент экономического развития автономного округа информации о средних розничных ценах по 47 наименованиям товаров продовольственной и непродовольственной группы согласно указанию Министерства промышленности и торговли Российской Федерации от 17 марта 2020 года № ЕВ-17936/15 ежедневно по запрашиваемой форме	заместитель главы района Кречмер Л.Д.; комитет экономической политики администрации Ханты-Мансийского района (Конева Н.Н.)	до дня отмены режима повышенной готовности
9.	Обеспечить оперативный мониторинг на территории Ханты-Мансийского района и представление информации в Департамент промышленности автономного округа о ежедневной потребности в средствах индивидуальной и коллективной защиты населения и их складских запасах в аптечной сети и объектах социального значения по следующим товарным группам: тепловизоры; одноразовые защитные костюмы; медицинские перчатки; бахилы; респираторы; медицинские маски; защитные очки; медицинские халаты; дезинфицирующие растворы (с разбивкой на кислородоактивные, хлорактивные, на основе аммониевых соединений)	заместитель главы района Кречмер Л.Д.; комитет экономической политики администрации Ханты-Мансийского района (Конева Н.Н.); МКУ «Управление технического обеспечения» (Воронцов Д.Н.)	до дня отмены режима повышенной готовности
10.	Обеспечить оперативный мониторинг на территории Ханты-Мансийского района о ежедневной потребности в средствах индивидуальной и коллективной защиты населения по следующим товарным группам: тепловизоры; одноразовые защитные костюмы; медицинские перчатки; бахилы; респираторы; медицинские маски; защитные очки; медицинские халаты; дезинфицирующие растворы (с разбивкой на кислородоактивные, хлорактивные, на основе аммониевых соединений), предприятий розничной торговли, общественного питания, сферы услуг; предприятий и организаций системы здравоохранения, образования, дошкольного образования, предприятий досуга, отдыха, сети аптек; предприятий и организаций сферы ЖКХ, строительства; предприятий пассажирского транспорта	заместитель главы района Кречмер Л.Д.; комитет экономической политики администрации Ханты-Мансийского района (Конева Н.Н.); заместитель главы района по социальным вопросам, председатель комитета по образованию Конкина Т.В.; комитет по образованию; МКУ МХР «Комитет по культуре, спорту и социальной политике» (Короткова Е.Б.); департамент строительства, архитектуры и ЖКХ (Подкорытов В.В.); первый заместитель главы Ерышев Р.Н.	
11.	Направить в адрес руководителей предприятий торговли (торговым сетям) информационное письмо об обеспечении формирования запасов товаров первой необходимости, соответствующих перечням, установленным постановлением Правительства Российской Федерации от 15 июля 2010 года № 530, не менее чем на двухмесячный период с предоставлением обратной связи и своевременной актуализацией информации; обеспечить ежедневный мониторинг товаров данной категории на территории Ханты-Мансийского района и оперативное пополнение запасов товаров первой необходимости	заместитель главы района Кречмер Л.Д.; комитет экономической политики администрации Ханты-Мансийского района (Конева Н.Н.)	до 25 марта 2020 года; до дня отмены режима повышенной готовности

12.	<p>Рекомендовать работодателям независимо от организационно-правовой формы и формы собственности на период эпидемиологического неблагополучия, связанного с распространением новой коронавирусной инфекции:</p> <p>обеспечить измерение температуры тела работникам на рабочих местах с обязательным отстранением от нахождения на рабочем месте лиц с повышенной температурой тела в соответствии с федеральным законодательством;</p> <p>обеспечить возможность обработки рук антисептиками с установлением контроля за соблюдением этой гигиенической процедуры;</p> <p>осуществлять качественную уборку помещений, уделив особое внимание дезинфекции контактных поверхностей и мест общего пользования во всех помещениях, с кратностью обработки каждые 2 часа, использовать в помещениях оборудование по обеззараживанию воздуха;</p> <p>обеспечить содействие в соблюдении режима самоизоляции работников;</p> <p>при наличии организационной и технической возможности организовать работу дистанционным способом с использованием удаленного рабочего места (работу на дому);</p> <p>предоставить гражданам с семейными обязанностями по их желанию возможность ухода во внеочередной отпуск;</p> <p>продлить в соответствии с трудовым законодательством продолжительность периода вахты работников, находящихся на территории района, и длительность междувахтового отпуска работников, находящихся за пределами района;</p> <p>запретить направление работников в служебные командировки за пределы Российской Федерации, а также воздержаться от направления работников в служебные командировки внутри страны</p>	<p>отдел кадров и муниципальной службы администрации Ханты-Мансийского района (Лукиных Л.Г.);</p> <p>руководители предприятий, организаций всех форм собственности, осуществляющие деятельность на территории Ханты-Мансийского района;</p> <p>органы и учреждения Ханты-Мансийского района;</p> <p>главы сельских поселений</p>	до дня отмены режима повышенной готовности
13.	<p>Обеспечить возможность гражданам и организациям дистанционного внесения платы за жилое помещение и коммунальные услуги, взносов на капитальный ремонт в период эпидемиологического неблагополучия, связанного с распространением COVID-2019</p>	<p>департамент строительства, архитектуры и ЖКХ (Подкорытов В.В.);</p> <p>департамент имущественных и земельных отношений (Попов В.А.)</p>	до дня отмены режима повышенной готовности
14.	<p>Проинформировать граждан и организации о способах дистанционного внесения платы за жилое помещение и коммунальные услуги, взносов на капитальный ремонт</p>	<p>департамент строительства, архитектуры и ЖКХ (Подкорытов В.В.)</p>	до 25 марта 2020 года
15.	<p>Рассмотреть возможность не начислять пени за несвоевременное и (или) не полное внесение платы за жилое помещение и коммунальные услуги, взноса на капитальный ремонт за период с 1 марта 2020 года до дня отмены режима повышенной готовности, а также арендной платы за земельные участки</p>	<p>департамент строительства, архитектуры и ЖКХ (Подкорытов В.В.);</p> <p>МП «ЖЭК-3» (Мельников С.А.);</p> <p>МП «Комплекс+» сельского поселения Горноправдинск</p>	до 25 марта 2020 года
16.	<p>Не ограничивать (не приостанавливать) предоставление коммунальных услуг в случае неполной оплаты потребителем коммунальной услуги в порядке и сроки, которые установлены действующим законодательством</p>	<p>МП «Комплекс+» сельского поселения Горноправдинск</p>	до дня отмены режима повышенной готовности
17.	<p>Обеспечить уборку помещений общего пользования в многоквартирных домах с применением дезинфицирующих средств, с соблюдением при проведении уборки рекомендаций Федеральной службы по надзору в сфере защиты прав потребителей и благополучия человека по профилактике коронавирусной инфекции</p>		
18.	<p>Вести ежедневный мониторинг состояния здоровья и условий проживания сотрудников (в том числе с иностранным гражданством), занятых в сфере строительства полигонов ПВН, и обеспечить ежедневное направление информации в адрес БУ ХМАО – Югры «Ханты-Мансийская районная больница» (врио главного врача Мещерягину А.И.)</p>		
19.	<p>Обеспечить в пределах компетенции информирование населения, проживающего на территории муниципального образования, о мерах по противодействию распространению новой коронавирусной инфекции в части необходимости проведения регулярной дезинфекции контактных поверхностей и помещений, соблюдения требований гигиены рук и защиты органов дыхания с помощью медицинской маски, ведения здорового образа жизни</p>	<p>первый заместитель главы района Ерышев Р.Н.;</p> <p>МАУ ХМР «Редакция газеты «Наш район» (Гудзовский В.В.);</p> <p>отдел по работе с сельскими поселениями (Петрова Л.В.);</p> <p>МКУ ХМР «Комитет по культуре, спорту и социальной политике»</p>	до дня отмены режима повышенной готовности
20.	<p>Разместить рекомендации для граждан, посещавших территории за пределами Российской Федерации, где в соответствии с информацией, размещенной на сайте Всемирной организации здравоохранения в информационно-телекоммуникационной сети Интернет (<a href="http://www.who.int">www.who.int</a>), зарегистрированы случаи новой коронавирусной инфекции, в день своего возвращения по месту проживания или месту пребывания в муниципалитете сообщать о факте своего возвращения, месте и времени пребывания на территориях, указанных в настоящем пункте, информацию о своем самочувствии, а также контактную информацию по номеру телефона горячей линии Департамента здравоохранения автономного округа: 8-800-100-86-03</p>		до дня отмены режима повышенной готовности
21.	<p>Рекомендовать работодателям обязательное применение работниками средств личной защиты (медицинские маски, антисептики) при оказании медицинских, социальных услуг, услуг в сфере общепита, торговли, иного обслуживания и технического обеспечения населения</p>	<p>руководители предприятий, организаций всех форм собственности, осуществляющие деятельность на территории Ханты-Мансийского района;</p> <p>органы, учреждения Ханты-Мансийского района;</p> <p>главы сельских поселений</p>	до дня отмены режима повышенной готовности
22.	<p>Организовать совместную работу по изменению режима педагогическо-родительских патрулей, обеспечить патрулирование объединенными группами особо опасных мест на территории сельских поселений Ханты-Мансийского района</p>	<p>руководители образовательных организаций Ханты-Мансийского района;</p> <p>муниципальное бюджетное учреждение культуры «Библиотечная система» сельского поселения Горноправдинск;</p> <p>муниципальное казенное учреждение Ханты-Мансийского района «Централизованная библиотечная система»;</p> <p>руководители сельских домов культуры;</p> <p>органы профилактики безнадзорности и правонарушений несовершеннолетних;</p> <p>главы сельских поселений</p>	до дня отмены режима повышенной готовности
23.	<p>Обеспечить централизованную закупку средств индивидуальной защиты: тепловизоров; медицинских перчаток; респираторов; медицинских масок; дезинфицирующих растворов (с разбивкой на кислородоактивные, хлорактивные, на основе аммониевых соединений)</p>	<p>МКУ «Управление технического обеспечения» (Воронцов Д.Н.)</p>	
24.	<p>Обеспечить взаимодействие с главами сельских поселений по вопросам предоставления информации по исполнению Плана мероприятий в период повышенной готовности</p>	<p>первый заместитель главы района Ерышев Р.Н.;</p> <p>отдел по работе с сельскими поселениями;</p> <p>отдел организационной и контрольной работы (Белова Л.В.);</p> <p>помощник главы района Громова И.В.</p>	до дня отмены режима повышенной готовности
25.	<p>Запустить работу оперативного штаба Ханты-Мансийского района по борьбе с коронавирусной инфекцией (приложение 2)</p>	<p>помощник главы Ханты-Мансийского района Громова И.В.</p>	до дня отмены режима повышенной готовности
26.	<p>Представлять ежедневный мониторинг исполнения плана работы оперативного штаба до 12 ч 00 мин с 20 марта 2020 года в СПЭК Ханты-Мансийского района на эл. адрес <a href="mailto:nko@hmrn.ru">nko@hmrn.ru</a> <a href="mailto:chistya2014@yandex.ru">chistya2014@yandex.ru</a></p>	<p>заместители главы Ханты-Мансийского района по компетенции;</p> <p>МКУ ХМР «Комитет по культуре, спорту и социальной политике» (Короткова Е.Б.);</p> <p>комитет по образованию (Конкина Т.В.);</p> <p>главы сельских поселений;</p> <p>комитет экономической политики (Конева Н.Н.);</p> <p>департамент строительства, архитектуры и ЖКХ (Подкорытов В.В.);</p> <p>МАУ ХМР «Редакция газеты «Наш район» (Гудзовский В.В.);</p> <p>руководители образовательных организаций Ханты-Мансийского района;</p> <p>муниципальное бюджетное учреждение культуры «Библиотечная система» сельского поселения Горноправдинск;</p> <p>муниципальное казенное учреждение Ханты-Мансийского района «Централизованная библиотечная система»;</p> <p>руководители сельских домов культуры;</p> <p>руководители органов профилактики безнадзорности и правонарушений несовершеннолетних;</p> <p>отдел по работе с сельскими поселениями (Петрова Л.В.);</p> <p>отдел кадров и муниципальной службы (Лукиных Л.Г.);</p> <p>помощник главы Ханты-Мансийского района Громова И.В.</p>	до дня отмены режима повышенной готовности

Приложение 2 к постановлению администрации  
Ханты-Мансийского района от 20.03.2020 № 72

МУНИЦИПАЛЬНОЕ ОБРАЗОВАНИЕ  
ХАНТЫ-МАНСИЙСКИЙ РАЙОН  
Ханты-Мансийский автономный округ – Югра

**АДМИНИСТРАЦИЯ ХАНТЫ-МАНСИЙСКОГО РАЙОНА**

**РАСПОРЯЖЕНИЕ**

№ п/п	Должностное лицо	Контактные данные
1.	Глава Ханты-Мансийского района – председатель Штаба	Минулин Кирилл Равильевич, тел. 8 (3467) 35-28-00, сот. тел. 89088898338
2.	Заместитель главы Ханты-Мансийского района по социальным вопросам, председатель комитета по образованию – заместитель председателя Штаба	Конкина Татьяна Владимировна, тел. 8 (3467) 32-65-65, сот. тел. 8 9505020579
3.	Первый заместитель главы Ханты-Мансийского района	Ерышев Руслан Николаевич, тел. 8 (3467) 35-28-00, сот. тел. 89028146913
4.	Заместитель главы Ханты-Мансийского района по финансам – председатель комитета по финансам	Стадлер Родика Ивановна, тел. 8 (3467) 35-28-03, сот. тел. 89088937957
5.	Заместитель главы Ханты-Мансийского района, директор департамента имущественных и земельных отношений	Попов Владимир Александрович, тел. 8 (3467) 35-28-05, сот. тел. 89028149984
6.	И.о. директора департамента строительства, архитектуры и ЖКХ	Подкорытов Вячеслав Викторович, тел. 8 (3467) 33-24-51, сот. тел. 89088881517
7.	Заместитель главы Ханты-Мансийского района	Кречмер Лариса Дмитриевна, тел. 8 (3467) 35-29-99, сот. тел. 89028144337
8.	Главы сельских поселений Ханты-Мансийского района:	
	СП Выкатной	Щепёткин Николай Герольдович, тел. 8 (3467) 37-61-69, сот. тел. 89048724017
	СП Горноправдинск	Садков Олег Сергеевич, тел. 8 (3467) 37-48-40, сот. тел. 89505340911
	СП Кедровый	Воронов Иван Георгиевич, тел. 8 (3467) 37-66-05, сот. тел. 89028143440
	СП Красноленинский	Шаманова Оксана Борисовна, тел. 8 (3467) 37-31-34, тел. 89923587355
	СП Кышик	Немельгин Арсений Александрович, тел. 8 (3467) 37-33-17, сот. тел. 89003880547
	СП Луговской	Веретельников Николай Владимирович, тел. 8 (3467) 37-83-47, сот. тел. 89088809600
	СП Нялинское	Мамонтова Екатерина Владимировна, тел. 8 (3467) 37-35-25, сот. тел. 89028565851
	СП Селиярово	Юдин Александр Алексеевич, тел. 8 (3467) 37-74-40, сот. тел. 89125123289
	СП Сибирский	Иванов Андрей Александрович, тел. 8 (3467) 37-65-44, сот. тел. 89088808855
	СП Согом	Полуянов Григорий Владимирович, тел. 8-902-81-480-49, сот. 89028148049
	СП Цингалы	Козлов Алексей Иванович, тел. 8 (3467) 37-71-75, сот. тел. 89044661802
	СП Шапша	Овчурюкова Любовь Алексеевна, тел. 8 (3467) 37-24-33, сот. тел. 89028143960
9.	И.о. главного врача бюджетного учреждения Ханты-Мансийского автономного округа – Югры «Ханты-Мансийская районная больница»	Мещерягин Антон Иванович, тел. 8 (3467) 36-42-08, сот. тел. 8-908-889-38-95
10.	Начальник Управления социальной защиты населения по г. Ханты-Мансийску и Ханты-Мансийскому району	Белкова Елена Леонидовна, тел. 8 (3467) 33-68-93, сот. тел. 89028288133
11.	Директор казенного учреждения Ханты-Мансийского автономного округа – Югры «Ханты-Мансийский центр занятости населения»	Чеботаев Руслан Геннадьевич, тел. 8 (3467) 32-21-88, сот. тел. 89088827775
12.	Руководитель крестьянско-фермерского хозяйства	Марчук Николай Иванович, тел. 89044668322
13.	Начальник МОМВД России «Ханты-Мансийский» подполковник полиции	Фисенко Александр Васильевич, тел. 39-86-33, сот. тел. 89993700717
14.	МКУ «Управление гражданской службы»	Завадский Владимир Алексеевич, тел. 8 (3467) 35-27-59, сот. тел. 89028140942, e-mail: ZVA@hmmr.ru
15.	Начальник управления по социальной политике МКУ «Комитет по культуре, спорту и социальной политике» (секретарь оперативного штаба)	Тимофеева Наталья Николаевна, тел. 8 (3467) 38-82-09, сот. тел. 89505261821

от 25.03.2020 № 250-р  
г. Ханты-Мансийск

О порядке проведения обзоров расходов бюджета Ханты-Мансийского района

Руководствуясь распоряжением Правительства Российской Федерации от 31 января 2019 года № 117-р «Об утверждении Концепции повышения эффективности бюджетных расходов в 2019 – 2024 годах», распоряжением Правительства Ханты-Мансийского автономного округа – Югры от 14 июня 2019 года № 295-рп «О плане мероприятий по реализации Концепции повышения эффективности бюджетных расходов в 2019 – 2024 годах в Ханты-Мансийском автономном округе – Югре», распоряжением администрации Ханты-Мансийского района от 23 сентября 2019 года № 918-р «О плане мероприятий по реализации Концепции повышения эффективности бюджетных расходов в 2019 – 2024 годах в Ханты-Мансийском районе»:

1. Утвердить прилагаемый Порядок проведения обзоров расходов бюджета Ханты-Мансийского района.
2. Определить комитет по финансам администрации Ханты-Мансийского района координатором проведения обзоров расходов бюджета Ханты-Мансийского района.
3. Опубликовать настоящее распоряжение в газете «Наш район» и разместить на официальном сайте администрации Ханты-Мансийского района.
4. Контроль за выполнением распоряжения возложить на заместителя главы Ханты-Мансийского района по финансам, председателя комитета по финансам.

Глава Ханты-Мансийского района К.Р.Минулин

Приложение к распоряжению администрации  
Ханты-Мансийского района от 25.03.2020 № 250-р

Порядок проведения обзоров расходов бюджета Ханты-Мансийского района  
(далее – Порядок)

**I. Общие положения**

1. Порядок определяет процедуру и сроки проведения обзоров расходов бюджета Ханты-Мансийского района (далее – район).
2. В Порядке применяются следующие понятия и термины:
  - 2.1. Обзоры расходов – систематический анализ базовых (постоянных) расходов бюджета района, направленный на определение и сравнение различных вариантов экономии бюджетных средств, выбор и практическую реализацию наиболее приемлемого из них.
  - 2.2. Объект обзора расходов – совокупность бюджетных ассигнований бюджета района на реализацию мероприятий в отдельной сфере (направлении) деятельности, за исключением бюджетных ассигнований на предоставление межбюджетных трансфертов в форме дотаций, субвенций и на обслуживание муниципального долга района.
  - 2.3. Целью проведения обзоров расходов является определение и высвобождение неэффективно используемых ресурсов для их перенаправления на решение приоритетных задач.
  - 2.4. Проведение обзоров расходов основывается на принципах:
    - 4.1. Открытости информации: обязательность опубликования результатов обзоров расходов в виде отчета на официальном сайте администрации района.
    - 4.2. Приемлемости: результаты обзоров расходов не должны противоречить целям государственной политики и (или) приводить к ухудшению ожидаемых результатов социально-экономического развития района.
    - 4.3. Обязательности учета результатов: результаты обзоров расходов находят отражение при составлении проекта бюджета района на очередной финансовый год и плановый период.
    - 4.4. Вовлеченности заинтересованных органов и организаций: в проведении обзоров расходов участвуют органы местного самоуправления, структурные подразделения, администрирующие бюджетные ассигнования бюджета района, выбранные в качестве объектов обзора расходов, учреждения и организации.

**II. Формирование предложений по проведению обзоров расходов**

5. Комитет по финансам администрации района в срок не позднее 1 сентября года, предшествующего текущему финансовому году, направляет в Бюджетную комиссию (далее – Комиссия) проект перечня объектов обзоров расходов с учетом требований, установленных пунктом 7 Порядка, предложения по составу рабочих групп, создаваемых в целях проведения обзоров расходов по каждому объекту обзора расходов (далее – рабочие группы).  
Перечень объектов обзоров расходов, предложения по составу рабочих групп формируются комитетом по финансам с учетом предложений главных распорядителей средств бюджета района, представленных не позднее 20 августа года, предшествующего текущему финансовому году.
6. Комиссия рассматривает документы, указанные в пункте 5 Порядка, в срок не позднее 5 сентября года, предшествующего текущему финансовому году.
7. Проект перечня объектов обзоров расходов должен содержать не менее 3 объектов обзоров расходов, в том числе:
  - 7.1. Не менее 1 объекта обзора расходов соответствует конкретному главному распорядителю средств бюджета района.
  - 7.2. Не менее 1 объекта обзора расходов соответствует конкретной муниципальной программе (отдельной отрасли экономики или социальной сферы).
  - 7.3. Не менее 1 объекта обзора расходов соответствует отдельному виду расходов (направлению деятельности).

**III. Проведение обзоров расходов и утверждение результатов**

8. Комитет по финансам администрации района в срок не позднее 1 октября года, предшествующего текущему финансовому году, обеспечивает формирование рабочих групп и утверждает положение о них.
9. Решением каждой рабочей группы в срок не позднее 1 ноября года, предшествующего текущему финансовому году, определяются:
  - 9.1. Состав информации и требования к информации, необходимой для проведения обзора расходов по конкретному объекту обзора расходов.
  - 9.2. График проведения обзора расходов по конкретному объекту обзора расходов.
  - 9.3. Методика проведения обзора расходов по конкретному объекту обзора расходов.
  - 9.4. План работы рабочей группы.
10. Комитет по финансам администрации района в срок не позднее 1 декабря года, предшествующего текущему финансовому году, в соответствии с решениями рабочих групп направляет в Комиссию документы, указанные в подпунктах 9.2 – 9.4 пункта 9 Порядка.
11. Комиссия в срок до 15 декабря года, предшествующего текущему финансовому году, рассматривает представленные в соответствии с пунктом 10 Порядка документы и материалы.
12. Решениями рабочих групп в срок до 1 апреля утверждаются промежуточные результаты обзоров расходов по конкретным объектам обзоров расходов, в том числе варианты экономии бюджетных средств.
13. Комитет по финансам администрации района в срок не позднее 10 апреля текущего финансового года направляет в Комиссию утвержденные в соответствии с пунктом 12 Порядка промежуточные результаты обзоров расходов по конкретным объектам обзоров расходов, в том числе варианты экономии бюджетных средств, с обоснованием достижения (недостижения) целевых значений оптимизации.
14. Комиссия в срок не позднее 1 мая текущего финансового года выбирает наиболее приемлемые варианты экономии бюджетных средств, представленные в соответствии с пунктом 13 Порядка, и утверждает результаты обзоров расходов по конкретным объектам обзоров расходов.
15. Результаты обзоров расходов по конкретным объектам обзоров расходов могут быть распространены на иные аналогичные расходы бюджета района.
16. Результаты обзоров расходов по конкретным объектам обзоров расходов подлежат учету при составлении в установленном порядке проекта бюджета района на очередной финансовый год и плановый период.
17. По результатам проведения обзоров расходов Комитет по финансам администрации района подготавливает отчет, содержащий конкретные результаты проведения обзоров расходов, достигнутые за отчетный период, который размещается на официальном сайте администрации района.

от 24.03.2020 № 244-р  
г. Ханты-Мансийск

О внесении изменений в распоряжение администрации Ханты-Мансийского района от 18.01.2012 № 35-р «Об утверждении Устава муниципального автономного учреждения Ханты-Мансийского района «Редакция газеты «Наш район» в новой редакции»

В соответствии со статьей 52 Гражданского кодекса Российской Федерации, постановлением администрации Ханты-Мансийского района от 24.11.2011 № 232 «Об утверждении порядка создания, реорганизации, изменения типа и ликвидации муниципальных учреждений Ханты-Мансийского района, а также утверждения уставов муниципальных учреждений Ханты-Мансийского района и внесения в них изменений», на основании статьи 32 Устава Ханты-Мансийского района:

1. Внести в приложение к распоряжению администрации Ханты-Мансийского района от 18.01.2012 № 35-р «Об утверждении Устава муниципального автономного учреждения Ханты-Мансийского района «Редакция газеты «Наш район» в новой редакции» изменения, признав абзац 15 пункта 3.2 раздела 3 утратившим силу.
2. Главному редактору муниципального автономного учреждения Ханты-Мансийского района «Редакция газеты «Наш район» Гудзовскому В.В. направить Устав с изменениями в Межрайонную инспекцию Федеральной налоговой службы России № 1 по Ханты-Мансийскому автономному округу – Югре.
3. Опубликовать настоящее распоряжение в газете «Наш район» и разместить на официальном сайте администрации Ханты-Мансийского района.
4. Контроль за выполнением распоряжения оставляю за собой.

Глава Ханты-Мансийского района К.Р.Минулин

<p style="text-align: center;"> МУНИЦИПАЛЬНОЕ ОБРАЗОВАНИЕ ХАНТЫ-МАНСЙСКИЙ РАЙОН Ханты-Мансийский автономный округ – Югра</p> <p style="text-align: center;"><b>АДМИНИСТРАЦИЯ ХАНТЫ-МАНСЙСКОГО РАЙОНА</b></p> <p style="text-align: center;"><b>ПО С Т А Н О В Л Е Н И Е</b></p> <p>от 23.03.2020 № 73 г. Ханты-Мансийск</p> <p>Об утверждении административных регламентов предоставления муниципальных услуг в сфере архивного дела</p> <p>В соответствии с Федеральным законом от 27.07.2010 № 210-ФЗ «Об организации предоставления государственных и муниципальных услуг», Уставом Ханты-Мансийского района, постановлением администрации Ханты-Мансийского района от 08.04.2016 № 121 «О разработке и утверждении административных регламентов предоставления муниципальных услуг»:</p> <p>1. Утвердить: 1.1. Административный регламент предоставления муниципальной услуги по предоставлению архивных справок, архивных выписок, копий архивных документов (приложение 1). 1.2. Административный регламент предоставления муниципальной услуги по выдаче копий архивных документов, подтверждающих право на владение землей (приложение 2). 2. Признать утратившими силу постановления администрации Ханты-Мансийского района: от 05.02.2018 № 48 «Об утверждении административных регламентов предоставления муниципальных услуг в сфере архивного дела»; от 31.08.2018 № 242 «О внесении изменений в постановление администрации Ханты-Мансийского района от 05.02.2018 № 48 «Об утверждении административных регламентов предоставления муниципальных услуг в сфере архивного дела»;</p>	<p style="text-align: center;">2</p> <p>от 21.11.2018 № 345 «О внесении изменений в постановление администрации Ханты-Мансийского района от 05.02.2018 № 48 «Об утверждении административных регламентов предоставления муниципальных услуг в сфере архивного дела».</p> <p>3. Опубликовать (обнародовать) настоящее постановление в газете «Наш район» и разместить на официальном сайте администрации Ханты-Мансийского района.</p> <p>4. Настоящее постановление вступает в силу после официального опубликования (обнародования).</p> <p>5. Контроль за выполнением постановления возложить на заместителя главы Ханты-Мансийского района, курирующего деятельность архивного отдела.</p> <p>Глава Ханты-Мансийского района К.Р.Минулин</p>	<p style="text-align: center;">3</p> <p style="text-align: right;">Приложение 1 к постановлению администрации Ханты-Мансийского района от 23.03.2020 № 73</p> <p style="text-align: center;">Административный регламент предоставления муниципальной услуги «Предоставление архивных справок, архивных выписок, копий архивных документов»</p> <p style="text-align: center;">I. Общие положения</p> <p style="text-align: center;">Предмет регулирования административного регламента</p> <p>1. Настоящий Административный регламент устанавливает сроки и последовательность административных процедур и административных действий администрации Ханты-Мансийского района, предоставляющей муниципальную услугу «Предоставление архивных справок, архивных выписок, копий архивных документов» (далее – уполномоченный орган, муниципальная услуга), по запросу (заявлению) заявителя либо его уполномоченного представителя в пределах установленных нормативными правовыми актами Российской Федерации полномочий в соответствии с требованиями Федерального закона от 27.07.2010 № 210-ФЗ «Об организации предоставления государственных и муниципальных услуг» (далее – Федеральный закон № 210-ФЗ), а также устанавливает порядок взаимодействия уполномоченного органа с заявителями в процессе предоставления муниципальной услуги.</p> <p style="text-align: center;">Круг заявителей</p> <p>2. Заявителями являются физические и юридические лица, обратившиеся за предоставлением муниципальной услуги, их законные представители, имеющие право в соответствии с законодательством Российской Федерации либо в силу наделения их такими полномочиями в установленном порядке (далее – заявитель).</p> <p style="text-align: center;">Требования к порядку информирования о правилах предоставления муниципальной услуги</p>
<p style="text-align: center;">4</p> <p>3. Информирование о правилах предоставления муниципальной услуги осуществляется посредством размещения информации: в информационно-телекоммуникационной сети Интернет (далее – сеть Интернет), в том числе на официальном сайте уполномоченного органа <a href="http://www.hmtm.ru">http://www.hmtm.ru</a> (далее – официальный сайт); в федеральной государственной информационной системе «Единый портал государственных и муниципальных услуг (функций)» <a href="http://www.gosuslugi.ru">www.gosuslugi.ru</a> (далее – Единый портал); в региональной информационной системе Ханты-Мансийского автономного округа – Югры «Портал государственных и муниципальных услуг (функций) Ханты-Мансийского автономного округа – Югры» <a href="http://86.gosuslugi.ru">http://86.gosuslugi.ru</a> (далее – региональный портал); на информационном стенде в месте предоставления муниципальной услуги в форме информационных (текстовых) материалов.</p> <p>4. Информация по вопросам предоставления муниципальной услуги, сведения о ходе предоставления муниципальной услуги предоставляются заявителю в следующих формах (по выбору): устной (при личном обращении заявителя и по телефону); письменной (при письменном обращении заявителя по почте, электронной почте, факсу).</p> <p>5. Информирование осуществляют специалисты архивного отдела. Максимальная продолжительность информирования при личном обращении заявителя – 15 минут, по телефону – 10 минут. Ответ на письменное обращение по вопросу получения информации о порядке предоставления муниципальной услуги направляется заявителю – в течение 7 календарных дней с момента регистрации обращения, информации о ходе предоставления муниципальной услуги – в течение 3 рабочих дней с момента регистрации обращения. Максимальное время ожидания в очереди при личном обращении заявителя за информацией о правилах предоставления муниципальной услуги – 15 минут.</p> <p>6. Информирование заявителей о порядке предоставления муниципальной услуги, о ходе выполнения запроса (заявления) о ее предоставлении, а также по иным вопросам, связанным с предоставлением муниципальной услуги, осуществляется многофункциональным центром предоставления государственных и муниципальных услуг Ханты-Мансийского автономного округа – Югры (далее – МФЦ) в соответствии с регламентом его работы.</p> <p>7. Информация о порядке и сроках предоставления муниципальной услуги, размещенная на Едином и региональном порталах, на официальном сайте уполномоченного органа предоставляется заявителю бесплатно. Доступ к информации по вопросам предоставления муниципальной услуги, в том числе о ходе, сроках и порядке ее предоставления,</p>	<p style="text-align: center;">5</p> <p>осуществляется без выполнения заявителем каких-либо требований, в том числе без использования программного обеспечения, установка которого на технические средства заявителя требует заключения лицензионного или иного соглашения с правообладателем программного обеспечения, предусматривающего взимание платы, регистрацию или авторизацию заявителя или предоставление им персональных данных.</p> <p>8. Информация о месте нахождения и графике работы уполномоченного органа, архивного отдела размещается на информационных стендах в месте предоставления муниципальной услуги и в сети Интернет на официальном сайте, Едином и региональном порталах, а также может быть получена по телефонам: 8 (3467) 35-27-55, 35-27-54.</p> <p>9. На информационном стенде в месте предоставления муниципальной услуги, на официальном сайте уполномоченного органа в сети «Интернет» размещается следующая информация: справочная информация (место нахождения, график работы, справочные телефоны, адреса официального сайта и электронной почты уполномоченного органа и архивного отдела, обеспечивающего предоставление муниципальной услуги); справочная информация (место нахождения, график работы МФЦ); перечень нормативных правовых актов, регулирующих предоставление муниципальной услуги; досудебный (внесудебный) порядок обжалования решений и действий (бездействия) уполномоченного органа, а также его должностных лиц, муниципальных служащих, МФЦ и его работников; бланк заявления о предоставлении муниципальной услуги и образец его заполнения.</p> <p>10. В случае внесения изменений в порядок предоставления муниципальной услуги специалистами архивного отдела в срок, не превышающий 5 рабочих дней со дня вступления в силу таких изменений, обеспечивают размещение информации в сети «Интернет» (на официальном сайте уполномоченного органа, Едином и региональном порталах) и на информационном стенде, находящемся в месте предоставления муниципальной услуги.</p> <p style="text-align: center;">II. Стандарт предоставления муниципальной услуги</p> <p style="text-align: center;">Наименование муниципальной услуги</p> <p>11. Предоставление архивных справок, архивных выписок, копий архивных документов.</p> <p style="text-align: center;">Наименование органа, предоставляющего муниципальную услугу</p> <p>12. Муниципальную услугу предоставляет администрация Ханты-Мансийского района.</p>	<p style="text-align: center;">6</p> <p>Предоставление муниципальной услуги обеспечивает архивный отдел администрации Ханты-Мансийского района (далее – структурное подразделение, архивный отдел).</p> <p>За получением муниципальной услуги заявитель может обратиться в МФЦ. Предоставление муниципальной услуги в МФЦ осуществляется в соответствии с настоящим Административным регламентом на основании заключенного соглашения о взаимодействии.</p> <p>В соответствии с пунктом 3 части 1 статьи 7 Федерального закона № 210-ФЗ запрещается требовать от заявителя осуществления действий, в том числе согласований, необходимых для получения муниципальной услуги и связанных с обращением в иные государственные органы, органы местного самоуправления, организации, за исключением получения услуг и получения документов и информации, предоставляемых в результате предоставления таких услуг, включенных в Перечень услуг, которые являются необходимыми и обязательными для предоставления муниципальных услуг, утвержденный решением Думы Ханты-Мансийского района от 20.03.2014 № 336 «Об утверждении Перечня услуг, которые являются необходимыми и обязательными для предоставления органами местного самоуправления Ханты-Мансийского района муниципальных услуг и предоставляются организациями, участвующими в предоставлении муниципальных услуг, и порядка определения размера платы за их предоставление».</p> <p style="text-align: center;">Результат предоставления муниципальной услуги</p> <p>13. Результатом предоставления муниципальной услуги является выдача (направление): архивной справки, архивной выписки, копий архивных документов (далее – архивные документы), информационного письма о хранении в архиве архивных документов по определенной проблеме, теме; уведомления об отказе в предоставлении муниципальной услуги; уведомления о перенаправлении запроса (заявления) в другие государственные органы, органы местного самоуправления либо организации по принадлежности архивных документов; уведомления об отказе в приеме за рассмотрению запроса (заявления) о предоставлении муниципальной услуги.</p> <p style="text-align: center;">Срок предоставления муниципальной услуги</p> <p>14. Общий срок предоставления муниципальной услуги составляет 30 календарных дней со дня поступления заявления о предоставлении муниципальной услуги. Общий срок предоставления муниципальной услуги по научно-справочному аппарату архива составляет 15 календарных дней со дня поступления заявления о предоставлении муниципальной услуги.</p>
<p style="text-align: center;">7</p> <p>При поступлении запроса (заявления), требующего проведения масштабной поисковой работы по комплексу архивных документов, срок предоставления муниципальной услуги продлевается не более чем на 30 календарных дней с уведомлением об этом заявителя.</p> <p>При обращении заявителя за получением муниципальной услуги в МФЦ срок предоставления услуги исчисляется со дня передачи запроса (заявления) о предоставлении муниципальной услуги в уполномоченный орган.</p> <p>В общий срок предоставления муниципальной услуги входит срок выдачи (направления) документа, являющегося результатом предоставления муниципальной услуги. Указанный документ выдается (направляется) заявителю не позднее 1 рабочего дня со дня его оформления.</p> <p style="text-align: center;">Правовые основания для предоставления муниципальной услуги</p> <p>15. Перечень нормативных правовых актов, регулирующих предоставление муниципальной услуги, размещается на Едином и (или) региональном порталах.</p> <p style="text-align: center;">Исчерпывающий перечень документов, необходимых для предоставления муниципальной услуги</p> <p>16. Для получения муниципальной услуги заявитель представляет следующие документы: а) заявление – для физических лиц, запрос – для юридических лиц на выдачу архивных справок, архивных выписок, архивных выписок, информационных писем (далее – запрос (заявление)); б) документ, удостоверяющий личность заявителя или его законного представителя – при личном обращении заявителя (законного представителя), копию документа, удостоверяющего личность заявителя или его законного представителя – при направлении заявления посредством почтовой связи; в) документ, подтверждающий полномочия на осуществление действий от имени заявителя, а именно: оформленная в соответствии с законодательством Российской Федерации доверенность (для физических лиц); оформленная в соответствии с законодательством Российской Федерации доверенность, подписанная руководителем организации или иным уполномоченным лицом в соответствии с законом и учредительными документами организации (для юридических лиц); копия решения о назначении или об избрании лица приказом о назначении физического лица на должность, в соответствии с которым такое физическое лицо обладает правом действовать от имени заявителя без доверенности.</p>	<p style="text-align: center;">8</p> <p>17. С письменного разрешения гражданина, а после его смерти – с письменного разрешения наследников данного гражданина ограничение на доступ к архивным документам, содержащим сведения о личной и семейной тайне гражданина, его частной жизни, а также сведения, создающие угрозу для его безопасности, может быть отменено ранее чем через 75 лет со дня создания указанных документов.</p> <p>18. Способы получения заявителем формы заявления о предоставлении муниципальной услуги: на информационном стенде в месте предоставления муниципальной услуги; у специалиста структурного подразделения, ответственного за предоставление муниципальной услуги, или работника МФЦ; посредством официального сайта уполномоченного органа в сети «Интернет»; на Едином или региональном порталах.</p> <p>19. Требования к документам, необходимым для предоставления муниципальной услуги: запрос заверяется подписью руководителя либо иного уполномоченного лица (для юридических лиц); заявление составляется (рукописно или машинописно) в произвольной форме или по форме согласно приложению к настоящему Административному регламенту (для физических лиц).</p> <p>20. Содержание запроса (заявления) о предоставлении муниципальной услуги: наименование органа местного самоуправления, которому адресован запрос (заявление); фамилия, имя, отчество (последнее – при наличии) физического лица, запрашиваемого информационно, либо полное наименование юридического лица; фамилия, имя, отчество (последнее – при наличии) физического лица, о котором запрашивается информация, включая изменения фамилии, имени, отчества, даты рождения; отношение к лицу, о котором запрашивается информация (для законного представителя заявителя); почтовый адрес заявителя – для направления архивных документов, электронный адрес заявителя (при наличии), номер телефона; цель запроса (заявления), перечень запрашиваемых сведений, их хронологические рамки; место и (или) способ выдачи (направления) ему документов, являющихся результатом предоставления муниципальной услуги (место: структурное подразделение или МФЦ, способ: лично или почтой).</p> <p>21. Заявитель по своему усмотрению вправе приложить к запросу (заявлению) иные документы или копии документов и сведения, связанные</p>	<p style="text-align: center;">9</p> <p>с темой запроса (заявления), позволяющие осуществить поиск документов, необходимых для исполнения запроса (скорокопии трудовой книжки).</p> <p>22. Способы подачи заявителем документов, необходимых для предоставления муниципальной услуги: личное обращение в уполномоченный орган; личное обращение в МФЦ; посредством почтового отправления в уполномоченный орган; посредством Единого или регионального порталов.</p> <p>23. В соответствии с пунктами 1, 2, 4 части 1 статьи 7 Федерального закона № 210-ФЗ запрещается требовать от заявителей: 1) представления документов и информации или осуществления действий, представление или осуществление которых не предусмотрено нормативными правовыми актами, регулирующими отношения, возникающие в связи с предоставлением муниципальной услуги; 2) представления документов и информации, которые находятся в распоряжении органов, предоставляющих государственные услуги, органов предоставляющих муниципальные услуги, иных государственных органов, органов местного самоуправления либо подведомственных государственным органам или органам местного самоуправления организаций, участвующих в предоставлении предусмотренных частью 1 статьи 1 Федерального закона № 210-ФЗ государственных и муниципальных услуг, в соответствии с нормативными правовыми актами Российской Федерации, нормативными правовыми актами Ханты-Мансийского автономного округа – Югры, муниципальными правовыми актами, за исключением документов, включенных в определенный частью 6 статьи 7 указанного Федерального закона перечень документов. Заявитель вправе представить указанные документы и информацию в архивный отдел, предоставляющий муниципальную услугу, по собственной инициативе; 3) представления документов и информации, отсутствие и (или) недостоверность которых не указывались при первоначальном отказе в приеме документов, необходимых для предоставления муниципальной услуги, либо в предоставлении муниципальной услуги, за исключением следующих случаев: изменение требований нормативных правовых актов, касающихся предоставления муниципальной услуги, после первоначальной подачи заявления о предоставлении муниципальной услуги; наличие ошибок в заявлении о предоставлении муниципальной услуги и документах, поданных заявителем после первоначального отказа в приеме документов, необходимых для предоставления муниципальной услуги, либо в предоставлении муниципальной услуги и не включенных в представленный ранее комплект документов; истечение срока действия документов или изменение информации после первоначального отказа в приеме документов, необходимых для</p>

<p>10</p> <p>предоставления муниципальной услуги, либо в предоставлении муниципальной услуги;</p> <p>выявление документально подтвержденного факта (признаков) ошибочного или противоречивого действия (бездействия) должностного лица органа, предоставляющего муниципальную услугу, работника МФЦ при первоначальном отказе в приеме документов, необходимых для предоставления муниципальной услуги, либо в предоставлении муниципальной услуги, о чем в письменном виде за подписью руководителя органа, предоставляющего муниципальную услугу, руководителя МФЦ, при первоначальном отказе в приеме документов, необходимых для предоставления муниципальной услуги, либо в предоставлении муниципальной услуги уведомляется заявитель, а также приносятся извинения за доставленные неудобства.</p> <p>Исчерпывающий перечень оснований для отказа в приеме документов, необходимых для предоставления муниципальной услуги</p> <p>24. В случае, если в результате проверки усиленной квалифицированной электронной подписи будет выявлено несоблюдение установленных условий признания ее действительности, в течение 3 календарных дней со дня завершения проведения такой проверки уполномоченный орган принимает решение об отказе в приеме и рассмотрении заявления за получением муниципальной услуги и направляет заявителю уведомление об этом в электронной форме.</p> <p>Исчерпывающий перечень оснований для приостановления (или) отказа в предоставлении муниципальной услуги</p> <p>25. Основания для приостановления предоставления муниципальной услуги действующим законодательством не предусмотрены.</p> <p>26. В предоставлении муниципальной услуги отказывается в следующих случаях:</p> <p>отсутствие документов, предусмотренных пунктом 16 настоящего Административного регламента;</p> <p>несоответствие запроса (заявления) требованиям, установленным пунктами 19, 20 настоящего Административного регламента;</p> <p>отсутствие в распоряжении структурного подразделения запрашиваемых архивных документов;</p> <p>испрашиваемые архивные документы ограничены в доступе в соответствии с законодательством об архивной деятельности.</p> <p>27. В соответствии с постановлением Правительства Российской Федерации от 26.03.2016 № 236 «О требованиях к предоставлению в электронной форме государственных и муниципальных услуг» запрещается отказывать заявителю в предоставлении муниципальной</p>	<p>11</p> <p>услуги в случае, если запрос (заявление) и документы, необходимые для предоставления муниципальной услуги, поданы в соответствии с информацией о сроках и порядке предоставления муниципальной услуги, опубликованной на Едином портале.</p> <p>Размер платы, взимаемой за предоставление муниципальной услуги, и способы ее взимания</p> <p>28. Исполнение запроса (заявления) социально-правового характера, тематического запроса физического или юридического лица осуществляется на безвозмездной основе.</p> <p>Максимальный срок ожидания в очереди при подаче запроса о предоставлении муниципальной услуги и при получении результата предоставления муниципальной услуги</p> <p>29. Максимальный срок ожидания в очереди при подаче запроса (заявления) о предоставлении муниципальной услуги и при получении результата предоставления муниципальной услуги – 15 минут.</p> <p>Срок регистрации запроса заявителя о предоставлении муниципальной услуги</p> <p>30. В случае личного обращения заявителя в структурное подразделение запрос (заявление) регистрируется специалистом структурного подразделения, ответственным за предоставление муниципальной услуги, в журнале регистрации заявлений, в программном комплексе «Учет обращений граждан и организаций» в день его подачи в течение 15 минут.</p> <p>Запрос (заявление), поступивший в адрес уполномоченного органа посредством направления почтой, регистрируется специалистом, ответственным за делопроизводство.</p> <p>Запрос (заявление), поступивший в адрес структурного подразделения посредством направления почтой, включая электронную связь, регистрируется специалистом структурного подразделения, ответственным за предоставление муниципальной услуги, в журнале регистрации заявлений, в программном комплексе «Учет обращений граждан и организаций» в течение 1 рабочего дня с момента поступления в структурное подразделение.</p> <p>Запрос о предоставлении муниципальной услуги, поступивший в структурное подразделение посредством Единого или регионального порталов, автоматически регистрируется в системе исполнения регламентов в течение 1 рабочего дня с момента поступления в структурное подразделение.</p>	<p>12</p> <p>На копии запроса (заявления) проставляется входящий номер и дата получения или выдается расписка в получении документов с указанием их перечня и даты получения структурным подразделением.</p> <p>Срок и порядок регистрации запроса (заявления) о предоставлении муниципальной услуги МФЦ осуществляется в соответствии с регламентом его работы. При обращении заявителя в МФЦ обеспечивается передача запроса (заявления) в уполномоченный орган в порядке и сроки, установленные соглашением о взаимодействии между МФЦ и уполномоченным органом, но не позднее следующего рабочего дня со дня регистрации заявления.</p> <p>Требования к помещениям, в которых предоставляется муниципальная услуга, к залу ожидания, местам для заполнения запросов о предоставлении муниципальной услуги, к местам ожидания и приема заявителей, размещению и оформлению визуальной, текстовой и мультимедийной информации о порядке предоставления муниципальной услуги</p> <p>31. Здание, в котором предоставляется муниципальная услуга, располагается с учетом пешеходной доступности от остановок общественного транспорта. Помещения, в которых предоставляется муниципальная услуга, размещаются не выше второго этажа здания.</p> <p>Вход в здание оборудуется информационной табличкой (вывеской), содержащей информацию о наименовании, местонахождении, режиме работы, а также о телефонных номерах структурного подразделения.</p> <p>Помещения, в которых предоставляется муниципальная услуга, обеспечиваются в соответствии с санитарно-эпидемиологическими требованиями, правилами пожарной безопасности, нормами охраны труда, а также требованиями Федерального закона от 01.12.2014 № 419-ФЗ «О внесении изменений в отдельные законодательные акты Российской Федерации по вопросам социальной защиты инвалидов» и иными нормативными правовыми актами, регулирующими правоотношения в указанной сфере.</p> <p>Рабочее место специалиста, предоставляющего муниципальную услугу, оборудуется персональным компьютером с возможностью доступа к необходимым информационным базам данных и печатающим устройствам, позволяющим своевременно получать справочную информацию по вопросам предоставления услуги и организовать предоставление муниципальной услуги в полном объеме.</p> <p>Места ожидания оборудуются столами, стульями или скамьями (банкетками), информационными стендами, информационными терминалами, обеспечиваются пищей бумагой и канцелярскими принадлежностями в количестве, достаточном для оформления документов.</p>
<p>13</p> <p>Информационные стенды размещаются на видном, доступном месте в любом из форматов (настенных стендах, напольных или настольных стойках), позволяющих обеспечить заявителей исчерпывающей информацией. Стенды оформляются в едином стиле, надписи сделаны черным шрифтом на белом фоне.</p> <p>Визуальная, текстовая и мультимедийная информация о муниципальной услуге обеспечивается по форме, соответствующей оптимальному зрительному и слуховому восприятию этой информации заявителями.</p> <p>Показатели доступности и качества муниципальной услуги</p> <p>32. Показателями доступности муниципальной услуги являются: транспортная доступность к месту предоставления муниципальной услуги;</p> <p>возможность получения заявителем муниципальной услуги в МФЦ;</p> <p>возможность для заявителя совершить в электронной форме действия, указанные в пункте 35 настоящего административного регламента;</p> <p>возможность получения информации заявителями о ходе предоставления муниципальной услуги в форме устного или письменного информирования, в том числе посредством Единого и регионального порталов;</p> <p>доступность информирования заявителей по вопросам предоставления муниципальной услуги в форме устного или письменного информирования, в том числе посредством официального сайта, Единого и регионального порталов;</p> <p>доступность на Едином и региональном порталах форм заявлений и иных документов, необходимых для получения муниципальной услуги, с возможностью их копирования, заполнения и направления в электронном виде.</p> <p>33. Показателями качества муниципальной услуги являются: соблюдение должностными лицами структурного подразделения, предоставляющего муниципальную услугу, сроков предоставления муниципальной услуги;</p> <p>соблюдение времени ожидания в очереди при подаче заявления о предоставлении муниципальной услуги и при получении результата предоставления муниципальной услуги;</p> <p>отсутствие обоснованных жалоб заявителей на качество предоставления муниципальной услуги, действия (бездействие) должностных лиц и решений, принимаемых (осуществляемых) в ходе предоставления муниципальной услуги.</p> <p>Особенности предоставления муниципальной услуги в многофункциональных центрах предоставления государственных</p>	<p>14</p> <p>и муниципальных услуг</p> <p>34. Предоставление муниципальной услуги в МФЦ осуществляется по принципу «одного окна» в соответствии с законодательством Российской Федерации и соглашением, заключенным между МФЦ и уполномоченным органом.</p> <p>Муниципальная услуга по экстерриториальному принципу не предоставляется.</p> <p>35. МФЦ при предоставлении муниципальной услуги осуществляет следующие административные процедуры (действия): информирование о порядке предоставления муниципальной услуги; информирование о ходе предоставления муниципальной услуги; прием запроса (заявления) и прилагаемых к нему документов для предоставления муниципальной услуги;</p> <p>выдача результата предоставления муниципальной услуги.</p> <p>Особенности предоставления муниципальной услуги в электронной форме</p> <p>36. При предоставлении муниципальной услуги в электронной форме посредством Единого или регионального порталов заявителю обеспечивается:</p> <p>получение информации о порядке и сроках предоставления муниципальной услуги;</p> <p>формирование запроса (заявления) о предоставлении муниципальной услуги;</p> <p>прием и регистрация органом, предоставляющим муниципальную услугу, запроса (заявления) и иных документов, необходимых для предоставления муниципальной услуги;</p> <p>получение результата предоставления муниципальной услуги;</p> <p>получение сведений о ходе выполнения запроса (заявления) о предоставлении муниципальной услуги;</p> <p>досудебное (внесудебное) обжалование решений и действий (бездействия) органа, предоставляющего муниципальную услугу, его должностного лица либо муниципального служащего.</p> <p>37. Формирование запроса (заявления) заявителем осуществляется посредством заполнения электронной формы запроса на Едином портале без необходимости дополнительной подачи запроса в какой-либо иной форме.</p> <p>На Едином портале размещаются образцы заполнения электронной формы запроса (заявления).</p> <p>Форматно-логическая проверка сформированного запроса (заявления) осуществляется автоматически после заполнения заявителем каждого из полей электронной формы запроса (заявления). При выявлении некорректно заполненного поля электронной формы запроса (заявления)</p>	<p>15</p> <p>заявитель уведомляется о характере выявленной ошибки и порядке ее устранения посредством информационного сообщения непосредственно в электронной форме запроса (заявления).</p> <p>38. При формировании запроса (заявления) заявителю обеспечивается:</p> <p>возможность копирования и сохранения запроса (заявления), в том числе иных документов, необходимых для предоставления муниципальной услуги;</p> <p>возможность заполнения несколькими заявителями одной электронной формы запроса (заявления) при обращении за муниципальной услугой, предполагающей направление совместного запроса (заявления) несколькими заявителями;</p> <p>возможность печати на бумажном носителе копии электронной формы запроса (заявления);</p> <p>сохранение ранее введенных в электронную форму запроса (заявления) значений в любой момент по желанию пользователя, в том числе при возникновении ошибок ввода и возврате для повторного ввода значений в электронную форму запроса (заявления);</p> <p>заполнение полей электронной формы запроса (заявления) до начала ввода сведений заявителем с использованием сведений, размещенных в федеральной государственной информационной системе «Единая система идентификации и аутентификации в инфраструктуре, обеспечивающей информационно-технологическое взаимодействие информационных систем, используемых для предоставления государственных и муниципальных услуг в электронной форме» (далее – ЕСИА), и сведений, опубликованных на Едином портале, в части, касающейся сведений, отсутствующих в ЕСИА;</p> <p>возможность вернуться на любой из этапов заполнения электронной формы запроса (заявления) без потери ранее введенной информации;</p> <p>возможность доступа заявителя на Единый портал к ранее поданным им запросам (заявлениям) в течение не менее одного дня, а также частично сформированных запросов (заявлений) – в течение не менее 3 месяцев.</p> <p>39. В соответствии с постановлением Правительства Российской Федерации от 26.03.2016 № 236 «О требованиях к предоставлению в электронной форме государственных и муниципальных услуг» запрещается требовать от заявителя совершения иных действий, кроме прохождения идентификации и аутентификации в соответствии с нормативными правовыми актами Российской Федерации, указания цели приема, а также предоставления сведений, необходимых для расчета длительности временного интервала, который необходимо забронировать для приема.</p> <p>Сформированный и подписанный запрос (заявление), в том числе иные документы, необходимые для предоставления муниципальной</p>
<p>16</p> <p>услуги, направляются в структурное подразделение посредством Единого портала.</p> <p>Структурное подразделение обеспечивает прием документов, необходимых для предоставления муниципальной услуги, и регистрацию запроса (заявления) без необходимости повторного предоставления заявителем таких документов на бумажном носителе.</p> <p>Предоставление муниципальной услуги начинается с момента приема и регистрации специалистом структурного подразделения электронных документов, необходимых для предоставления муниципальной услуги.</p> <p>40. Результат предоставления муниципальной услуги заявителю по его выбору вправе получить в течение срока действия результата предоставления муниципальной услуги:</p> <p>в форме электронного документа, подписанного уполномоченным должностным лицом с использованием усиленной квалифицированной электронной подписи;</p> <p>на бумажном носителе, подтверждающем содержание электронного документа, направленного структурным подразделением.</p> <p>41. При предоставлении муниципальной услуги в электронной форме заявителю направляется уведомление:</p> <p>о приеме и регистрации запроса (заявления), в том числе и иных документов, необходимых для предоставления муниципальной услуги;</p> <p>о начале процедуры предоставления муниципальной услуги;</p> <p>об окончании предоставления муниципальной услуги либо мотивированном отказе в приеме запроса (заявления) и иных документов, необходимых для предоставления муниципальной услуги;</p> <p>о результатах рассмотрения документов, необходимых для предоставления муниципальной услуги;</p> <p>о возможности получить результат предоставления муниципальной услуги.</p> <p>III. Состав, последовательность и сроки выполнения административных процедур, требования к порядку их выполнения, в том числе особенности выполнения административных процедур в электронной форме, а также особенности выполнения административных процедур в многофункциональных центрах</p> <p>42. Предоставление муниципальной услуги включает выполнение следующих административных процедур:</p> <p>прием и регистрация запроса (заявления) о предоставлении муниципальной услуги;</p> <p>рассмотрение представленных документов и принятие решения о предоставлении муниципальной услуги либо об отказе в предоставлении муниципальной услуги;</p>	<p>17</p> <p>выдача (направление) заявителю документов, являющихся результатом предоставления муниципальной услуги.</p> <p>Прием и регистрация запроса (заявления) о предоставлении муниципальной услуги</p> <p>43. Основанием для начала административной процедуры является поступление в уполномоченный орган, структурное подразделение или МФЦ запроса (заявления) о предоставлении муниципальной услуги.</p> <p>44. Сведения о должностных лицах, ответственных за выполнение административной процедуры:</p> <p>за прием и регистрацию запроса (заявления) о предоставлении муниципальной услуги – специалист, ответственный за делопроизводство;</p> <p>за прием и регистрацию запроса (заявления), поступившего в структурное подразделение по почте, посредством Единого или регионального порталов, за подготовку проекта решения об отказе в приеме к рассмотрению заявления о предоставлении муниципальной услуги, за направление заявителю уведомлений в электронной форме – специалист структурного подразделения;</p> <p>за прием и регистрацию запроса (заявления), представленного заявителем лично, за оформление и выдачу (направление) заявителю уведомления о приеме заявления к рассмотрению или о необходимости устранения нарушений в оформлении заявления и представления отсутствующих документов – специалист структурного подразделения;</p> <p>за прием и регистрацию запроса (заявления), представленного заявителем лично в МФЦ, передачу зарегистрированного запроса (заявления) о предоставлении муниципальной услуги в уполномоченный орган – работник МФЦ;</p> <p>за подписание и регистрацию решения об отказе в приеме к рассмотрению заявления о предоставлении муниципальной услуги – руководитель структурного подразделения либо лицо, его замещающее.</p> <p>45. Содержание административных действий, входящих в состав административной процедуры:</p> <p>а) прием и регистрация запроса (заявления) о предоставлении муниципальной услуги осуществляется в течение 1 рабочего дня с момента поступления запроса (заявления) в структурное подразделение; при личном обращении заявителя – 15 минут с момента получения запроса (заявления) о предоставлении муниципальной услуги;</p> <p>б) передача зарегистрированного запроса (заявления) о предоставлении муниципальной услуги в структурное подразделение;</p> <p>в) при получении запроса (заявления) в электронной форме, поступившего посредством Единого или регионального порталов, в автоматическом режиме осуществляется форматно-логический контроль запроса, проверяется наличие оснований для отказа в приеме запроса, по</p>	<p>18</p> <p>завершении которых в течение 1 рабочего дня осуществляются следующие действия:</p> <p>при наличии оснований для отказа в приеме запроса (заявления) – подготовка проекта решения об отказе в приеме к рассмотрению заявления о предоставлении муниципальной услуги;</p> <p>при отсутствии оснований для отказа в приеме запроса (заявления) – заявителю сообщается присвоенный запросу (заявлению) в электронной форме уникальный номер, по которому в соответствующем разделе Единого портала заявителю будет представлена информация о ходе выполнения указанного запроса (заявления);</p> <p>после принятия запроса (заявления) заявителем специалистом, ответственным за предоставление муниципальной услуги, статус запроса (заявления) заявителя в личном кабинете на Едином портале обновляется до статуса «принято»;</p> <p>г) принятие и регистрация решения об отказе в приеме к рассмотрению заявления за получением муниципальной услуги, направление заявителю уведомлений об отказе в приеме к рассмотрению заявления за получением муниципальной услуги, о приеме и регистрации запроса (заявления), в том числе и иных документов, необходимых для предоставления муниципальной услуги, поданных в электронной форме; о начале процедуры предоставления муниципальной услуги осуществляется в течение 3 календарных дней со дня выполнения административных действий, указанных в подпункте «в» настоящего пункта.</p> <p>46. Критерий принятия решения о приеме и регистрации запроса (заявления) о предоставлении муниципальной услуги: наличие запроса (заявления) о предоставлении муниципальной услуги, соответствие запроса (заявления) требованиям, установленным настоящим административным регламентом.</p> <p>Критерий принятия решения о приеме к рассмотрению запроса (заявления), поступившего в электронной форме посредством Единого и регионального порталов: поступление электронных документов, необходимых для предоставления муниципальной услуги, и соблюдение установленных условий признания действительности электронной подписи заявителя.</p> <p>Критерий принятия решения об отказе в приеме к рассмотрению заявления за получением муниципальной услуги, поступившего посредством Единого и регионального порталов: выявление несоблюдения установленных условий признания действительности электронной подписи заявителя.</p> <p>47. Результат выполнения административной процедуры: зарегистрированный запрос (заявление) о предоставлении муниципальной услуги;</p> <p>направленные заявителю уведомления (об отказе в приеме к рассмотрению заявления за получением муниципальной услуги либо о</p>



<p>19</p> <p>приеме и регистрации запроса (заявления), в том числе и иных документов, необходимых для предоставления муниципальной услуги, поданных в электронной форме; о начале процедуры предоставления муниципальной услуги).</p> <p>48. Способ фиксации результата выполнения административной процедуры:</p> <p>в случае поступления запроса (заявления) в уполномоченный орган специалист, ответственный за делопроизводство, регистрирует запрос (заявление) о предоставлении муниципальной услуги в системе электронного документооборота;</p> <p>в случае поступления запроса (заявления) по почте, лично специалист структурного подразделения регистрирует запрос (заявление) о предоставлении муниципальной услуги в журнале регистрации заявлений, в программном комплексе «Учет обращений граждан и организаций»;</p> <p>в случае поступления запроса (заявления) посредством Единого или регионального порталов, регистрация запроса (заявления) осуществляется автоматически в системе исполнения регламентов. Специалист структурного подразделения, ответственный за предоставление муниципальной услуги, распечатывает и регистрирует запрос (заявление) в журнале регистрации заявлений, в программном комплексе «Учет обращений граждан и организаций».</p> <p>49. Зарегистрированный запрос (заявление) о предоставлении муниципальной услуги с приложениями передается специалисту структурного подразделения, ответственному за предоставление муниципальной услуги.</p> <p>Рассмотрение представленных документов и принятие решения о предоставлении муниципальной услуги либо об отказе в предоставлении муниципальной услуги</p> <p>50. Основанием для начала административной процедуры является: поступление специалисту структурного подразделения, ответственному за предоставление муниципальной услуги, зарегистрированного запроса (заявления) о предоставлении муниципальной услуги;</p> <p>отсутствие оснований для отказа в приеме к рассмотрению заявления о предоставлении муниципальной услуги, оформленного в электронной форме.</p> <p>51. Сведения о должностных лицах, ответственных за выполнение административной процедуры:</p> <p>за рассмотрение документов, необходимых для предоставления муниципальной услуги, оформление документов, являющихся результатом предоставления муниципальной услуги – специалист структурного подразделения, ответственный за предоставление муниципальной услуги;</p>	<p>20</p> <p>за подписание документов, являющихся результатом предоставления муниципальной услуги (архивные документы, информационное письмо о хранящихся в архиве архивных документах по определенной проблеме, теме, уведомление о перенаправлении запроса (заявления) в другие государственные органы, органы местного самоуправления либо организации по принадлежности архивных документов, уведомления об отказе в предоставлении муниципальной услуги) – заместитель главы Ханты-Мансийского района, координирующий и курирующий деятельность архивного отдела, либо лицо, его замещающее;</p> <p>за регистрацию подписанных заместителем главы Ханты-Мансийского района, координирующим и курирующим деятельность архивного отдела, либо лицом, его замещающим, документов, являющихся результатом предоставления муниципальной услуги – специалист структурного подразделения, ответственный за предоставление муниципальной услуги.</p> <p>52. Содержание административных действий, входящих в состав административной процедуры:</p> <p>рассмотрение и оформление документов, являющихся результатом предоставления муниципальной услуги – 24 календарных дня со дня поступления в структурное подразделение зарегистрированного запроса (заявления) о предоставлении муниципальной услуги; 10 календарных дней со дня поступления в структурное подразделение зарегистрированного запроса (заявления) о предоставлении муниципальной услуги по научно-справочному аппарату;</p> <p>подписание документов, являющихся результатом предоставления муниципальной услуги, в срок не более 2 календарных дней со дня рассмотрения запроса (заявления) о предоставлении муниципальной услуги и оформления документов, являющихся результатом предоставления муниципальной услуги;</p> <p>регистрация документов, являющихся результатом предоставления муниципальной услуги, в срок, не более 1 календарного дня со дня их подписания уполномоченным должностным лицом, либо лицом его замещающим;</p> <p>направление заявителю уведомления на запрос (заявление), поступивший (ее) посредством Единого или регионального порталов (о результатах рассмотрения документов, необходимых для предоставления муниципальной услуги; об окончании предоставления муниципальной услуги) и результата предоставления муниципальной услуги осуществляется посредством Единого портала с фиксацией в системе исполнения регламентов либо по адресу электронной почты заявителя с отметкой о доставке;</p> <p>направление заявления для исполнения в другой орган (организацию) осуществляется почтовым отправлением либо посредством системы электронного документооборота.</p> <p>62. В случае указания заявителем о выдаче результата предоставления муниципальной услуги в МФЦ (отображается в заявлении о предоставлении муниципальной услуги), специалист структурного подразделения, ответственный за предоставление муниципальной услуги, в день регистрации документов, являющихся результатом предоставления муниципальной услуги, обеспечивает информирование МФЦ (посредством электронной почты) о завершении оформления документов, являющихся результатом предоставления муниципальной услуги.</p> <p>При передаче документов, являющихся результатом предоставления муниципальной услуги, в МФЦ, представитель МФЦ расписывается на копии сопроводительного письма к документам, указывая дату их получения; сведения о передаче документов фиксируются в программном комплексе «Учет обращений граждан и организаций».</p> <p>Порядок исправления допущенных опечаток и ошибок в выданных в результате предоставления муниципальной услуги документах</p> <p>63. Для исправления допущенных опечаток и ошибок в выданных в результате предоставления муниципальной услуги документах (далее – опечатки) заявитель направляет в уполномоченный орган заявление об исправлении ошибок в произвольной форме с приложением документа, выданного в результате предоставления муниципальной услуги и в котором, по мнению заявителя, допущены опечатки, документов, свидетельствующих о наличии ошибок.</p> <p>64. Заместитель главы Ханты-Мансийского района, координирующий и курирующий деятельность архивного отдела, либо лицо, их замещающее (далее – должностное лицо уполномоченного органа, ответственное за предоставление муниципальной услуги), рассматривает заявление и проводит проверку указанных в заявлении</p>	<p>21</p> <p>подписанные заместителем главы Ханты-Мансийского района, координирующим и курирующим деятельность архивного отдела, либо лицом его замещающим, архивные документы, информационное письмо или уведомление;</p> <p>направленные заявителю уведомления (о результатах рассмотрения документов, необходимых для предоставления муниципальной услуги; об окончании предоставления муниципальной услуги) фиксируются в системе электронного документооборота;</p> <p>55. Способ фиксации результата выполнения административной процедуры:</p> <p>архивные документы, информационное письмо, уведомление об отказе в предоставлении муниципальной услуги регистрируются в журнале регистрации заявлений, в программном комплексе «Учет обращений граждан и организаций»;</p> <p>направление заявителю уведомления (о результатах рассмотрения документов, необходимых для предоставления муниципальной услуги; об окончании предоставления муниципальной услуги) осуществляется в системе исполнения регламентов посредством Единого портала либо по адресу электронной почты заявителя с отметкой о доставке.</p> <p>Подписанные документы, являющиеся результатом предоставления муниципальной услуги, передаются специалисту, ответственному за предоставление муниципальной услуги, либо лицу, его замещающему, не позднее 1 дня со дня их регистрации.</p> <p>Выдача (направление) заявителю документов, являющихся результатом предоставления муниципальной услуги</p> <p>56. Основанием для начала административной процедуры служат зарегистрированные документы, являющиеся результатом предоставления муниципальной услуги, либо поступление их специалисту структурного подразделения, ответственному за предоставление муниципальной услуги, или работнику МФЦ.</p> <p>57. Сведения о должностных лицах, ответственных за выполнение административной процедуры:</p> <p>за выдачу (направление) заявителю документов, являющихся результатом предоставления муниципальной услуги, за уведомление заявителя о направлении его заявления для исполнения в другой орган (организацию), за представление заявителю соответствующих рекомендаций, за направление заявителю уведомления о возможности получить результат предоставления муниципальной услуги, – специалист структурного подразделения, ответственный за предоставление муниципальной услуги;</p> <p>за направление заявления для исполнения в другой орган (организацию) почтой – специалист уполномоченного органа, ответственный за делопроизводство, или специалист, ответственный за предоставление муниципальной услуги.</p>
<p>22</p> <p>58. Содержание административных действий, входящих в состав административной процедуры:</p> <p>выдача (направление) документов, являющихся результатом предоставления муниципальной услуги, осуществляется в течение 1 рабочего дня со дня подписания документов, а в случае, если заявление не относится к составу хранящихся документов, направление его для исполнения в другой орган (организацию) с уведомлением об этом заявителя и (или) представлением заявителю рекомендаций о дальнейших способах (путях) поиска запрашиваемой информации осуществляется в течение 5 календарных дней с момента регистрации такого заявления;</p> <p>направление заявителю уведомления о возможности получить результат предоставления муниципальной услуги осуществляется в срок, не превышающий 1 рабочий день со дня подписания документа, являющегося результатом предоставления муниципальной услуги;</p> <p>архивные документы, предназначенные для направления в государства – участники СНГ, включая ответы об отсутствии запрашиваемых сведений, высылаются непосредственно в адреса заявителей;</p> <p>архивные документы, предназначенные для направления в государства, не являющиеся участниками СНГ, подготовленные по запросам, поступившим в структурное подразделение из-за рубежа и содержащим просьбу о предоставлении apostilla, направляются в Службу по делам архивов Ханты-Мансийского автономного округа – Югры.</p> <p>59. Критерий принятия решения о выдаче (направлении) заявителю документов, являющихся результатом предоставления муниципальной услуги: оформленные документы, являющиеся результатом предоставления муниципальной услуги.</p> <p>60. Результат выполнения административной процедуры: выданные (направленные) заявителю документы, являющиеся результатом предоставления муниципальной услуги, способом, указанным в заявлении.</p> <p>61. Способ фиксации результата выполнения административной процедуры:</p> <p>в случае выдачи заявителю документов, являющихся результатом предоставления муниципальной услуги, получатель документов расписывается на их копиях или в сопроводительном письме к ним, указывая дату их получения; запись о получении заявителем документов, являющихся результатом предоставления муниципальной услуги,</p>	<p>23</p> <p>фиксируется в программном комплексе «Учет обращений граждан и организаций»;</p> <p>в случае направления заявителю документов, являющихся результатом предоставления муниципальной услуги, почтой, запись об отправке документов фиксируется в журнале регистрации заявлений, в программном комплексе «Учет обращений граждан и организаций»;</p> <p>направление заявителю уведомлений (о результатах рассмотрения документов, необходимых для предоставления муниципальной услуги; об окончании предоставления муниципальной услуги) осуществляется посредством Единого портала с фиксацией в системе исполнения регламентов либо по адресу электронной почты заявителя с отметкой о доставке;</p> <p>направление заявления для исполнения в другой орган (организацию) осуществляется почтовым отправлением либо посредством системы электронного документооборота.</p> <p>62. В случае указания заявителем о выдаче результата предоставления муниципальной услуги в МФЦ (отображается в заявлении о предоставлении муниципальной услуги), специалист структурного подразделения, ответственный за предоставление муниципальной услуги, в день регистрации документов, являющихся результатом предоставления муниципальной услуги, обеспечивает информирование МФЦ (посредством электронной почты) о завершении оформления документов, являющихся результатом предоставления муниципальной услуги.</p> <p>При передаче документов, являющихся результатом предоставления муниципальной услуги, в МФЦ, представитель МФЦ расписывается на копии сопроводительного письма к документам, указывая дату их получения; сведения о передаче документов фиксируются в программном комплексе «Учет обращений граждан и организаций».</p> <p>Порядок исправления допущенных опечаток и ошибок в выданных в результате предоставления муниципальной услуги документах</p> <p>63. Для исправления допущенных опечаток и ошибок в выданных в результате предоставления муниципальной услуги документах (далее – опечатки) заявитель направляет в уполномоченный орган заявление об исправлении ошибок в произвольной форме с приложением документа, выданного в результате предоставления муниципальной услуги и в котором, по мнению заявителя, допущены опечатки, документов, свидетельствующих о наличии ошибок.</p> <p>64. Заместитель главы Ханты-Мансийского района, координирующий и курирующий деятельность архивного отдела, либо лицо, их замещающее (далее – должностное лицо уполномоченного органа, ответственное за предоставление муниципальной услуги), рассматривает заявление и проводит проверку указанных в заявлении</p>	<p>24</p> <p>сведений об ошибках в течение 2 рабочих дней со дня регистрации заявления.</p> <p>65. Критерием принятия решения должностным лицом уполномоченного органа, ответственным за предоставление муниципальной услуги об исправлении ошибок, является факт наличия или отсутствия таких ошибок.</p> <p>66. В случае отсутствия ошибок должностное лицо уполномоченного органа, ответственное за предоставление муниципальной услуги, письменно сообщает заявителю об отсутствии таких ошибок в течение 2 рабочих дней со дня окончания проверки, предусмотренной пунктом 62 настоящего Административного регламента.</p> <p>В случае выявления ошибок должностное лицо уполномоченного органа, ответственное за предоставление муниципальной услуги, в течение 2 рабочих дней со дня окончания проверки, предусмотренной пунктом 62 настоящего Административного регламента, осуществляет выдачу заявителю нового документа, в котором устранены выявленные ошибки.</p> <p>67. Результатом рассмотрения заявления должностным лицом уполномоченного органа, ответственным за предоставление муниципальной услуги, является направление заявителю взамен ранее выданного нового документа, выдаваемого по результатам предоставления муниципальной услуги, или письменное сообщение об отсутствии таких ошибок в соответствии с пунктом 64 настоящего Административного регламента.</p> <p>Порядок осуществления в электронной форме, в том числе с использованием Единого портала государственных и муниципальных услуг (функций), административных процедур (действий) в соответствии с положениями статьи 10 Федерального закона № 210-ФЗ.</p> <p>68. Состав действий, которые заявитель вправе совершить в электронной форме при получении муниципальной услуги с использованием Единого портала государственных и муниципальных услуг (функций), определен в пункте 35 настоящего Административного регламента.</p> <p>IV. Формы контроля за исполнением административного регламента</p> <p>Порядок осуществления текущего контроля за соблюдением и исполнением ответственными должностными лицами положений административного регламента и иных нормативных правовых актов, устанавливающих требования к предоставлению муниципальной услуги, также принятим ими решений</p> <p>69. Текущий контроль за соблюдением и исполнением положений настоящего административного регламента и иных нормативных правовых актов, устанавливающих требования к предоставлению муниципальной</p>
<p>25</p> <p>услуги, а также решений, принятых (осуществляемых) в ходе предоставления муниципальной услуги ответственными лицами, осуществляется заместителем главы Ханты-Мансийского района, координирующим и курирующим деятельность архивного отдела.</p> <p>Порядок и периодичность осуществления плановых и внеплановых проверок полноты и качества предоставления муниципальной услуги, порядок и формы контроля полноты и качества предоставления муниципальной услуги, в том числе со стороны граждан, их объединений и организаций</p> <p>70. Контроль полноты и качества предоставления муниципальной услуги осуществляется в форме плановых и внеплановых проверок полноты и качества предоставления муниципальной услуги (далее – плановые, внеплановые проверки, проверки) в соответствии с решением главы Ханты-Мансийского района.</p> <p>Плановые проверки проводятся в соответствии с планом, утвержденным распоряжением администрации Ханты-Мансийского района. Плановые проверки проводятся не реже 1 раза в год.</p> <p>Внеплановые проверки проводятся в случае выявления нарушения положений настоящего административного регламента либо поступления жалобы заявителя на решения или действия (бездействие) уполномоченного органа, его должностных лиц, муниципальных служащих, принятые или осуществляемые в ходе предоставления муниципальной услуги.</p> <p>Рассмотрение жалобы заявителя осуществляется в порядке, предусмотренном разделом V настоящего административного регламента.</p> <p>Проверки проводятся лицами, уполномоченными руководителем уполномоченного органа либо лицом, его замещающим.</p> <p>Результаты проверки оформляются в виде акта, в котором отмечаются выявленные недостатки и указываются предложения по их устранению.</p> <p>Акт подписывается лицами, участвующими в проведении проверки.</p> <p>71. Контроль полноты и качества предоставления муниципальной услуги со стороны граждан, их объединений, организаций осуществляется путем направления предложений о совершенствовании нормативных правовых актов, регламентирующих предоставление муниципальной услуги;</p> <p>сообщений о нарушении законов и иных нормативных правовых актов, недостатках в работе должностных лиц;</p> <p>жалоб по фактам нарушения должностными лицами прав, свобод или законных интересов граждан.</p>	<p>26</p> <p>Ответственность должностных лиц органа местного самоуправления за решения и действия (бездействие), принимаемые (осуществляемые) ими в ходе предоставления муниципальной услуги, в том числе за необоснованные межведомственные запросы</p> <p>72. Должностные лица уполномоченного органа несут персональную ответственность в соответствии с законодательством Российской Федерации за решения и действия (бездействие), принимаемые (осуществляемые) в ходе предоставления муниципальной услуги, в том числе за необоснованные межведомственные запросы.</p> <p>Персональная ответственность должностных лиц уполномоченного органа закрепляется в их должностных инструкциях в соответствии с требованиями законодательства.</p> <p>В соответствии со статьей 9.6 Закона Ханты-Мансийского автономного округа – Югры от 11.06.2010 № 102-оз «Об административных правонарушениях» должностные лица уполномоченного органа, МФЦ несут административную ответственность за нарушение настоящего административного регламента, выразившееся в нарушении срока регистрации запроса (заявления) заявителя о предоставлении муниципальной услуги, срока предоставления муниципальной услуги, в неправомысленных отказах в приеме у заявителя документов, предусмотренных для предоставления муниципальной услуги, предоставлении муниципальной услуги, исправлении допущенных опечаток и ошибок в выданных в результате предоставления муниципальной услуги документах, либо нарушении установленного срока осуществления таких исправлений, в превышении максимального срока ожидания в очереди при подаче запроса (заявления) о предоставлении муниципальной услуги, а равно при получении результата предоставления муниципальной услуги (за исключением срока подачи запроса (заявления) в многофункциональный центр), в нарушении требований к помещениям, в которых предоставляется муниципальная услуга, к залу ожидания, местам для заполнения запросов о предоставлении муниципальной услуги, информационным стендам с образцами их заполнения и перечнем документов, необходимых для предоставления муниципальной услуги (за исключением требований, установленных к помещениям многофункциональных центров).</p> <p>V. Досудебный (внесудебный) порядок обжалования решений и действий (бездействия) органа, предоставляющего муниципальную услугу, а также должностных лиц, муниципальных служащих, работников</p> <p>73. Заявитель имеет право на досудебное (внесудебное) обжалование действий (бездействия) и решений, принятых (осуществляемых) в ходе предоставления муниципальной услуги уполномоченным органом,</p>	<p>27</p> <p>предоставляющим муниципальную услугу, МФЦ, а также их должностными лицами, муниципальными служащими, работниками (далее – жалоба).</p> <p>74. Жалоба на решения, действия (бездействие) должностных лиц, муниципальных служащих архивного отдела подается заместителю главы Ханты-Мансийского района, координирующему и курирующему деятельность архивного отдела.</p> <p>Жалоба на решения и действия (бездействие) должностных лиц, муниципальных служащих администрации района, начальника архивного отдела, заместителя главы Ханты-Мансийского района, координирующего и курирующего деятельность архивного отдела – главе Ханты-Мансийского района.</p> <p>75. Жалоба на решения, действия (бездействие) автономного учреждения Ханты-Мансийского автономного округа – Югры МФЦ Югры либо его руководителя подается для рассмотрения в Департамент экономического развития Ханты-Мансийского автономного округа – Югры.</p> <p>Жалоба на решения, действия (бездействие) работника МФЦ Югры подается для рассмотрения руководителю этого МФЦ.</p> <p>76. Информация о порядке подачи и рассмотрения жалобы размещается на информационном стенде в месте предоставления муниципальной услуги, на официальном сайте в сети Интернет, Едином и региональном порталах.</p> <p>77. Порядок досудебного (внесудебного) обжалования действий (бездействия) и решений, принятых (осуществляемых) в ходе предоставления муниципальной услуги, регулируется:</p> <p>Федеральным законом № 210-ФЗ;</p> <p>постановлением администрации Ханты-Мансийского района от 24.02.2016 № 52 «Об утверждении Правил подачи и рассмотрения жалоб на решения и действия (бездействие) администрации Ханты-Мансийского района, предоставляющей муниципальные услуги, и ее должностных лиц, муниципальных служащих».</p>

<p>28</p> <p>Приложение к административному регламенту предоставления муниципальной услуги «Предоставление архивных справок, архивных выписок, копий архивных документов»</p> <p><b>ЗАЯВЛЕНИЕ</b> о выдаче архивной справки, архивной выписки, архивной копии</p> <p>_____</p> <p>_____</p> <p>_____</p> <p>(наименование органа местного самоуправления, которому адресовано заявление)</p>	<p>29</p> <table border="1"> <tr> <td>Фамилия, имя, отчество (последнее – при наличии) лица, запрашивающего информацию, либо полное наименование юридического лица (для лиц, запрашивающих информацию о другом лице)</td> <td></td> </tr> <tr> <td>Фамилия, имя, отчество (все изменения фамилии, имени, отчества), дата рождения лица, о котором запрашивается информация</td> <td></td> </tr> <tr> <td>Отношение к лицу, о котором запрашивается информация (для законного представителя заявителя)</td> <td></td> </tr> <tr> <td>Почтовый адрес заявителя для направления архивной справки, архивной выписки, архивной копии, электронный адрес (последнее – при наличии), номер телефона</td> <td></td> </tr> <tr> <td>Цель заявления</td> <td></td> </tr> <tr> <td>Перечень запрашиваемых сведений, их хронологические рамки: о трудовом стаже (название организации, ведомственная подчиненность организации, название населенного пункта, должность); о льготном трудовом стаже; о заработной плате; об отпуске по уходу за ребенком; о северной надбавке; о работе в местности, приравненной к районам Крайнего Севера; о переименовании организации; иное</td> <td></td> </tr> <tr> <td>Место и способ выдачи ответа на заявление (архивный отдел или МФЦ, лично или почтой)</td> <td></td> </tr> </table> <p>Проинформирован, что персональные данные заявителя, предоставленные настоящим заявлением администрации Ханты-Мансийского района и ее органам для их обработки в рамках исполнения ее полномочий по предоставлению муниципальной услуги на основании Устава Ханты-Мансийского района и Административного регламента по предоставлению муниципальной услуги «Предоставление архивных справок, архивных выписок, копий архивных документов», утвержденного постановлением администрации Ханты-Мансийского района от _____ № _____, не требуют согласия на обработку персональных данных заявителя в соответствии со статьей 7 Федерального закона от 27.07.2010 № 210-ФЗ «Об организации предоставления государственных и муниципальных услуг», пунктом 4 части 1 статьи 6, частью 3 статьи 9 Федерального закона от 27.07.2006 № 152-ФЗ «О персональных данных».</p> <p>« ____ » _____ 20 ____ г. Вх. № _____</p> <p>(подпись заявителя) (подпись специалиста)</p>	Фамилия, имя, отчество (последнее – при наличии) лица, запрашивающего информацию, либо полное наименование юридического лица (для лиц, запрашивающих информацию о другом лице)		Фамилия, имя, отчество (все изменения фамилии, имени, отчества), дата рождения лица, о котором запрашивается информация		Отношение к лицу, о котором запрашивается информация (для законного представителя заявителя)		Почтовый адрес заявителя для направления архивной справки, архивной выписки, архивной копии, электронный адрес (последнее – при наличии), номер телефона		Цель заявления		Перечень запрашиваемых сведений, их хронологические рамки: о трудовом стаже (название организации, ведомственная подчиненность организации, название населенного пункта, должность); о льготном трудовом стаже; о заработной плате; об отпуске по уходу за ребенком; о северной надбавке; о работе в местности, приравненной к районам Крайнего Севера; о переименовании организации; иное		Место и способ выдачи ответа на заявление (архивный отдел или МФЦ, лично или почтой)		<p>30</p> <p>уполномоченного органа)</p>
Фамилия, имя, отчество (последнее – при наличии) лица, запрашивающего информацию, либо полное наименование юридического лица (для лиц, запрашивающих информацию о другом лице)																
Фамилия, имя, отчество (все изменения фамилии, имени, отчества), дата рождения лица, о котором запрашивается информация																
Отношение к лицу, о котором запрашивается информация (для законного представителя заявителя)																
Почтовый адрес заявителя для направления архивной справки, архивной выписки, архивной копии, электронный адрес (последнее – при наличии), номер телефона																
Цель заявления																
Перечень запрашиваемых сведений, их хронологические рамки: о трудовом стаже (название организации, ведомственная подчиненность организации, название населенного пункта, должность); о льготном трудовом стаже; о заработной плате; об отпуске по уходу за ребенком; о северной надбавке; о работе в местности, приравненной к районам Крайнего Севера; о переименовании организации; иное																
Место и способ выдачи ответа на заявление (архивный отдел или МФЦ, лично или почтой)																
<p>31</p> <p>Приложение 2 к постановлению администрации Ханты-Мансийского района от 23.03.2020 № 73</p> <p>Административный регламент предоставления муниципальной услуги «Выдача копий архивных документов, подтверждающих право на владение землей»</p> <p>I. Общие положения</p> <p>Предмет регулирования административного регламента</p> <p>1. Настоящий Административный регламент предоставления муниципальной услуги по выдаче копий архивных документов, подтверждающих право на владение землей (далее – Административный регламент), устанавливает сроки и последовательность административных процедур и административных действий администрации Ханты-Мансийского района (далее также – администрация района, уполномоченный орган), а также порядок ее взаимодействия с заявителями и органами власти при предоставлении муниципальной услуги.</p> <p>Круг заявителей</p> <p>2. Заявителями на получение муниципальной услуги являются юридические или физические лица, обращающиеся на законных основаниях к архивным документам, подтверждающим право на владение землей.</p> <p>При предоставлении муниципальной услуги от имени заявителей вправе обратиться их законные представители, действующие в силу закона, или их представители на основании доверенности, оформленной в соответствии с законодательством Российской Федерации.</p> <p>Требования к порядку информирования о предоставлении муниципальной услуги</p> <p>3. Информирование по вопросам предоставления муниципальной услуги, в том числе о сроках и порядке предоставления, осуществляется специалистами архивного отдела в следующих формах (по выбору заявителя): устной (при личном обращении заявителя и/или по телефону); письменной (при письменном обращении заявителя по почте, электронной почте, факсу);</p>	<p>32</p> <p>на информационном стенде архивного отдела в форме информационных (текстовых) материалов; в информационно-телекоммуникационной сети Интернет (далее – сеть Интернет), в том числе на официальном сайте уполномоченного органа <a href="http://www.hmtm.ru">http://www.hmtm.ru</a> (далее – официальный сайт); в федеральной государственной информационной системе «Единый портал государственных и муниципальных услуг (функций)» <a href="http://www.gosuslugi.ru">www.gosuslugi.ru</a> (далее – Единый портал); в региональной информационной системе Ханты-Мансийского автономного округа – Югры «Портал государственных и муниципальных услуг (функций) Ханты-Мансийского автономного округа – Югры» <a href="http://86.gosuslugi.ru">http://86.gosuslugi.ru</a> (далее – региональный портал).</p> <p>4. Информирование о ходе предоставления муниципальной услуги осуществляется специалистами архивного отдела в следующих формах (по выбору заявителя): устной (при личном обращении заявителя и по телефону); письменной (при письменном обращении заявителя по почте, электронной почте).</p> <p>5. В случае устного обращения (лично или по телефону) заявителя (его представителя) специалисты архивного отдела в часы приема осуществляют устное информирование (соответственно лично или по телефону) обратившегося за информацией заявителя. Устное информирование осуществляется не более 15 минут.</p> <p>При невозможности специалиста, принявшего звонок, самостоятельно ответить на поставленные вопросы, телефонный звонок передается другому специалисту, по которому можно получить необходимую информацию.</p> <p>В случае, если для ответа требуется более продолжительное время, специалист, осуществляющий устное информирование, может предложить заявителю направить в архивный отдел обращение о предоставлении письменной консультации по процедуре предоставления муниципальной услуги и о ходе предоставления муниципальной услуги либо назначить другое удобное для заявителя время устного информирования.</p> <p>При консультировании по письменным обращениям ответ на обращение направляется заявителю на почтовый адрес, указанный в обращении, или адрес электронной почты в срок, не превышающий 30 календарных дней с момента регистрации обращения.</p> <p>При консультировании заявителей о ходе предоставления муниципальной услуги в письменной форме информация направляется в срок, не превышающий 3 рабочих дней.</p> <p>6. Для получения информации по вопросам предоставления муниципальной услуги посредством Единого или регионального порталов заявителям необходимо использовать адреса в информационно-</p>	<p>33</p> <p>телекоммуникационной сети «Интернет», указанные в пункте 3 Административного регламента.</p> <p>7. Информирование заявителей о порядке предоставления муниципальной услуги в многофункциональном центре предоставления государственных и муниципальных услуг (далее также МФЦ), а также по иным вопросам, связанным с предоставлением муниципальной услуги, осуществляется МФЦ в соответствии с заключенным соглашением и регламентом работы МФЦ.</p> <p>8. Информация по вопросам предоставления муниципальной услуги, в том числе о сроках и порядке ее предоставления, размещенная на Едином и региональном порталах, на официальном сайте предоставляется заявителю бесплатно.</p> <p>Доступ к информации по вопросам предоставления муниципальной услуги, в том числе о сроках и порядке ее предоставления, осуществляется без выполнения заявителем каких-либо требований, в том числе без использования программного обеспечения, установка которого на технические средства заявителя требует заключения лицензионного или иного соглашения с правообладателем программного обеспечения, предусматривающего взимание платы, регистрацию или авторизацию заявителя или предоставление им персональных данных.</p> <p>9. Для получения информации заявителями о местах нахождения и графиках работы многофункционального центра, органов государственной власти, органов местного самоуправления муниципальных образований Ханты-Мансийского автономного округа – Югры, участвующих в предоставлении муниципальной услуги, или в ведении которых находятся документы и (или) информация, получаемые по межведомственному запросу, можно использовать следующие адреса в информационно-телекоммуникационной сети «Интернет»: на официальном сайте: (<a href="http://www.nalog.ru">www.nalog.ru</a>) о Межрайонной инспекции Федеральной налоговой службы России № 1 по Ханты-Мансийскому автономному округу – Югре (далее – Межрайонная ИФНС России № 1 по ХМАО – Югре); Многофункционального центра предоставления государственных и муниципальных услуг, расположенного на территории Ханты-Мансийского автономного округа – Югры, и их территориально обособленных структурных подразделений на портале многофункциональных центров Ханты-Мансийского автономного округа – Югры: <a href="https://mfc.admhmao.ru/">https://mfc.admhmao.ru/</a>.</p> <p>10. На информационном стенде в месте предоставления муниципальной услуги, в информационно-телекоммуникационной сети «Интернет» (на официальном сайте, на Едином и региональном порталах) размещается следующая информация: справочная информация (место нахождения, график работы, справочные телефоны, адреса официального сайта и электронной почты</p>														
<p>34</p> <p>уполномоченного органа и архивного отдела, участвующего в предоставлении муниципальной услуги); справочная информация (место нахождения, график работы МФЦ); перечень нормативных правовых актов, регулирующих предоставление муниципальной услуги; досудебный (внесудебный) порядок обжалования решений и действий (бездействия) уполномоченного органа, а также его должностных лиц, муниципальных служащих, МФЦ и его работников; бланки заявлений о предоставлении муниципальной услуги и образцы их заполнения.</p> <p>11. В случае внесения изменений в порядок предоставления муниципальной услуги специалистами архивного отдела в срок, не превышающий 5 рабочих дней со дня вступления в силу таких изменений, обеспечивает размещение информации в сети «Интернет» (на официальном сайте уполномоченного органа, Едином и региональном порталах) и на информационном стенде, находящемся в месте предоставления муниципальной услуги.</p> <p>II. Стандарт предоставления муниципальной услуги</p> <p>Наименование муниципальной услуги</p> <p>12. Выдача копий архивных документов, подтверждающих право на владение землей.</p> <p>Наименование органа, предоставляющего муниципальную услугу</p> <p>13. Муниципальную услугу предоставляет администрация Ханты-Мансийского района.</p> <p>Предоставление муниципальной услуги обеспечивает архивный отдел (далее – структурное подразделение, архивный отдел).</p> <p>За получением муниципальной услуги заявитель может обратиться в МФЦ.</p> <p>При предоставлении муниципальной услуги уполномоченный орган осуществляет межведомственное информационное взаимодействие с Межрайонной инспекцией Федеральной налоговой службы России № 1 по Ханты-Мансийскому автономному округу – Югре (далее – Межрайонная ИФНС России № 1 по ХМАО – Югре).</p> <p>14. В соответствии с пунктом 3 части 1 статьи 7 Федерального закона № 210-ФЗ «Об организации предоставления государственных и муниципальных услуг» (далее также – Федеральный закон № 210-ФЗ) запрещается требовать от заявителя осуществления действий, в том числе согласований, необходимых для получения муниципальной услуги и связанных с обращением в иные государственные органы, органы</p>	<p>35</p> <p>местного самоуправления, организации, за исключением получения услуг и получения документов и информации, предоставляемых в результате предоставления таких услуг, включенных в Перечень услуг, которые являются необходимыми и обязательными для предоставления муниципальных услуг, утвержденный решением Думы Ханты-Мансийского района от 20.03.2014 № 336 «Об утверждении Перечня услуг, которые являются необходимыми и обязательными для предоставления органами местного самоуправления Ханты-Мансийского района муниципальных услуг и предоставляются организациями, участвующими в предоставлении муниципальных услуг, и порядка определения размера платы за их предоставление».</p> <p>Результат предоставления муниципальной услуги</p> <p>15. Результатом предоставления муниципальной услуги являются: выдача (направление) заявителю заверенных копий архивных документов, подтверждающих право на владение землей; выдача (направление) заявителю уведомления об отказе в выдаче копий архивных документов, подтверждающих право на владение землей, с указанием причины отказа; выдача (направление) заявителю уведомления о перенаправлении запроса в другие государственные органы, их территориальные органы, органы местного самоуправления либо организации по принадлежности (составу) архивных документов.</p> <p>16. Заверенные специалистом архивного отдела, ответственным за предоставление муниципальной услуги, копии архивных документов, подтверждающих право на владение землей, выдаются (направляются) заявителю сопроводительным письмом на официальном бланке заместителя главы Ханты-Мансийского района, координирующего и курирующего деятельность архивного отдела.</p> <p>Уведомление об отказе в выдаче копий архивных документов, подтверждающих право на владение землей, оформляется на бланке структурного подразделения за подписью руководителя отдела либо лица, его замещающего, с указанием мотивированных причин отказа.</p> <p>Срок предоставления муниципальной услуги</p> <p>17. Общий срок предоставления муниципальной услуги составляет 30 календарных дней со дня поступления заявления о предоставлении муниципальной услуги.</p> <p>В общий срок предоставления муниципальной услуги входит срок направления межведомственных запросов и получения на них ответов, срок выдачи (направления) документов, являющихся результатом предоставления муниципальной услуги.</p>	<p>36</p> <p>В случае обращения заявителя за получением муниципальной услуги в МФЦ срок предоставления муниципальной услуги исчисляется со дня передачи МФЦ документов в уполномоченный орган.</p> <p>Срок выдачи (направления) заявителю документов, являющихся результатом предоставления муниципальной услуги – не более 2 рабочих дней со дня подписания их уполномоченным должностным лицом либо лицом его замещающим, документов, являющихся результатом предоставления услуги, указанных в пункте 15 Административного регламента.</p> <p>Правовые основания для предоставления муниципальной услуги</p> <p>18. Перечень нормативных правовых актов, регулирующих предоставление муниципальной услуги, размещается на Едином портале и (или) региональном портале.</p> <p>Исчерпывающий перечень документов, необходимых для предоставления муниципальной услуги</p> <p>19. Исчерпывающий перечень документов, необходимых для предоставления муниципальной услуги, которые заявитель должен представить самостоятельно: 1) заявление о выдаче копий архивных документов, подтверждающих право на владение землей (далее – заявление о предоставлении муниципальной услуги, заявление), содержащее следующие сведения: адрес (местоположение) земельного участка; наименование, номер запрашиваемого документа; правообладатель земельного участка; цель использования земельного участка; 2) копия документа, удостоверяющего личность заявителя (для физического лица); 3) доверенность представителя (при подаче заявления представителем физического лица); документ, подтверждающий полномочия представителя юридического лица действовать от имени юридического лица, если запись о таком представителе юридического лица отсутствует в выписке из Единого государственного реестра юридических лиц (при подаче заявления представителем юридического лица); 4) правоустанавливающие документы на объекты недвижимости, права на которые не зарегистрированы в Едином государственном реестре прав на недвижимое имущество и сделок с ним.</p> <p>20. К запросу могут быть приложены копии документов, связанных с темой запроса, иные сведения, позволяющие осуществить поиск документов, необходимых для исполнения запроса.</p> <p>21. Исчерпывающий перечень документов, необходимых для</p>														

<p>37</p> <p>предоставления муниципальной услуги, запрашиваемых и получаемых в порядке межведомственного информационного взаимодействия:</p> <p>копия свидетельства о государственной регистрации физического лица в качестве индивидуального предпринимателя (для индивидуальных предпринимателей), копия свидетельства о государственной регистрации юридического лица (для юридических лиц) или выписка из Единого государственного реестра индивидуальных предпринимателей (в случае обращения индивидуального предпринимателя), выписка из Единого государственного реестра юридических лиц (в случае обращения юридического лица), являющихся заявителями.</p> <p>22. Документы, указанные в настоящем пункте (их копии, сведения, содержащиеся в них), специалист структурного подразделения запрашивает в Межрайонной ИФНС России № 1 по ХМАО – Югре (информация о местонахождении, контактах и графике работы содержится на его официальном сайте, указанном в пункте 9 Административного регламента).</p> <p>Указанные документы могут быть представлены заявителем по собственной инициативе.</p> <p>Непредставление заявителем документов, которые он вправе представить по собственной инициативе, не является основанием для отказа заявителю в предоставлении муниципальной услуги.</p> <p>23. Заявление о предоставлении муниципальной услуги подается в свободной форме либо по рекомендуемым формам, приведенным в приложениях 1, 2 к Административному регламенту.</p> <p>24. Форму заявления заявитель вправе получить:</p> <p>на информационном стенде в месте предоставления муниципальной услуги;</p> <p>у специалиста структурного подразделения;</p> <p>у работника МФЦ;</p> <p>посредством информационно-телекоммуникационной сети «Интернет» на официальном сайте, Едином или региональном порталах.</p> <p>25. По выбору заявителя заявление предоставляется одним из следующих способов:</p> <p>при личном обращении в уполномоченный орган или МФЦ;</p> <p>почтовым отправлением в уполномоченный орган с описью вложения прилагаемых документов;</p> <p>в электронной форме с использованием информационно-технологической и коммуникационной инфраструктуры, в том числе Единого и (или) регионального портала.</p> <p>26. В заявлении заявителем указывается способ выдачи (направления) ему документа, являющегося результатом предоставления муниципальной услуги (по выбору заявителя: при личном обращении в уполномоченный орган, в МФЦ или почтовым отправлением).</p> <p>27. В соответствии с частью 1 статьи 7 Федерального закона № 210-</p>	<p>38</p> <p>ФЗ запрещается требовать от заявителей:</p> <p>1) представления документов и информации или осуществления действий, представление или осуществление которых не предусмотрено нормативными правовыми актами, регулирующими отношения, возникающие в связи с предоставлением муниципальной услуги;</p> <p>2) представления документов и информации, в том числе подтверждающих внесение заявителем платы за предоставление муниципальной услуги, которые находятся в распоряжении органов, предоставляющих государственные услуги, муниципальных услуг, иных государственных органов, органов местного самоуправления либо подведомственных государственным органам или органам местного самоуправления организаций, участвующих в предоставлении предусмотренных частью 1 статьи 1 Федерального закона № 210-ФЗ государственных и муниципальных услуг, в соответствии с нормативными правовыми актами Российской Федерации, нормативными правовыми актами Ханты-Мансийского автономного округа – Югры, за исключением документов, включенных в определенный частью 6 статьи 7 Федерального закона № 210-ФЗ перечень документов. Заявитель вправе представить указанные документы и информацию по собственной инициативе;</p> <p>3) представления документов и информации, отсутствие и (или) недостоверность которых не указывались при первоначальном отказе в приеме документов, необходимых для предоставления муниципальной услуги, либо в предоставлении муниципальной услуги, за исключением следующих случаев:</p> <p>изменение требований нормативных правовых актов, касающихся предоставления муниципальной услуги, после первоначальной подачи заявления о предоставлении муниципальной услуги;</p> <p>наличие ошибок в заявлении о предоставлении муниципальной услуги и документах, поданных заявителем после первоначального отказа в приеме документов, необходимых для предоставления муниципальной услуги, либо в предоставлении муниципальной услуги и не включенных в представленный ранее комплект документов;</p> <p>истечение срока действия документов или изменение информации после первоначального отказа в приеме документов, необходимых для предоставления муниципальной услуги, либо в предоставлении муниципальной услуги;</p> <p>выявление документально подтвержденного факта (признаков) ошибочного или противоправного действия (бездействия) должностного лица уполномоченного органа, работника МФЦ при первоначальном отказе в приеме документов, необходимых для предоставления муниципальной услуги, либо в предоставлении муниципальной услуги, о чем в письменном виде за подписью руководителя уполномоченного органа, руководителя МФЦ при первоначальном отказе в приеме документов, необходимых для предоставления муниципальной услуги,</p>	<p>39</p> <p>либо в приеме документов, необходимых для предоставления муниципальной услуги, уведомляется заявитель, а также приносятся извинения за доставленные неудобства.</p> <p>Исчерпывающий перечень оснований для отказа в приеме документов, необходимых для предоставления муниципальной услуги</p> <p>28. Основания для отказа в приеме заявления о предоставлении муниципальной услуги законодательством Российской Федерации и Ханты-Мансийского автономного округа – Югры не предусмотрены.</p> <p>Исчерпывающий перечень оснований для приостановления и (или) отказа в предоставлении муниципальной услуги</p> <p>29. Основания для приостановления предоставления муниципальной услуги законодательством Российской Федерации и Ханты-Мансийского автономного округа – Югры не предусмотрены.</p> <p>30. Основания для отказа в предоставлении муниципальной услуги: с заявлением о предоставлении муниципальной услуги обратилось ненадлежащее лицо;</p> <p>отсутствие в заявлении о предоставлении муниципальной услуги сведений, предусмотренных подпунктом 1 пункта 19 Административного регламента, необходимых для проведения поисковой работы;</p> <p>наличие в представленных документах недостаточной информации;</p> <p>отсутствие у заявителя документально подтвержденных прав на получение сведений, содержащих персональные данные третьих лиц.</p> <p>Порядок, размер и основания взимания государственной пошлины или иной платы за предоставление муниципальной услуги</p> <p>31. Предоставление муниципальной услуги осуществляется без взимания платы.</p> <p>Максимальный срок ожидания в очереди при подаче запроса (заявления) о предоставлении муниципальной услуги и при получении результата предоставления муниципальной услуги – 15 минут.</p> <p>32. Максимальный срок ожидания в очереди при подаче заявления о предоставлении муниципальной услуги и при получении результата предоставления муниципальной услуги – 15 минут.</p> <p>Срок регистрации запроса заявителя о предоставлении муниципальной услуги</p> <p>33. Заявления, поступившие в адрес Уполномоченного органа посредством почтовой связи, подлежат обязательной регистрации в течение 1 рабочего дня.</p>
<p>40</p> <p>В случае личного обращения заявителя с заявлением, такое заявление подлежит обязательной регистрации в течение 15 минут.</p> <p>В случае подачи заявления посредством Единого и (или) регионального порталов заявление подлежит обязательной регистрации в течение 1 рабочего дня с момента поступления в структурное подразделение.</p> <p>Срок и порядок регистрации заявления о предоставлении муниципальной услуги работниками МФЦ осуществляется в соответствии с регламентом работы МФЦ.</p> <p>Требования к помещениям, в которых предоставляется муниципальная услуга, к залу ожидания, местам для заполнения запросов о предоставлении муниципальной услуги, размещению и оформлению визуальной, текстовой и мультимедийной информации о порядке предоставления муниципальной услуги</p> <p>34. Вход в здание, в котором предоставляется муниципальная услуга, располагается с учетом пешеходной доступности для заявителей от остановок общественного транспорта, оборудован информационными табличками (вывесками), содержащими информацию о наименовании органа, предоставляющего муниципальную услугу, местонахождении, режиме работы, а также о справочных телефонных номерах.</p> <p>Вход и выход из помещения для предоставления муниципальной услуги оборудуются пандусами, расширенными проходами, позволяющими обеспечить беспрепятственный доступ инвалидов. Лестницы, находящиеся по пути движения в помещении для предоставления муниципальной услуги, должны быть оборудованы контрастной маркировкой краевых ступеней, поручнями с двух сторон.</p> <p>Помещения, в которых предоставляется муниципальная услуга, обеспечиваются в соответствии с санитарно-эпидемиологическими требованиями, правилами пожарной безопасности, нормами охраны труда. Помещения, в которых предоставляется муниципальная услуга, должны быть оборудованы соответствующими информационными стендами, вывесками, указателями.</p> <p>Места предоставления муниципальной услуги требуют соответствия требованиям к местам обслуживания маломобильных групп населения, к внутреннему оборудованию и устройствам в помещении, к санитарно-бытовым помещениям для инвалидов, к путям движения в помещении и залах обслуживания, к лестницам и пандусам в помещении.</p> <p>Места ожидания требуют соответствия комфортным условиям для заявителей, быть оборудованы информационными стендами, стульями, столами, обеспечены бланками заявлений, письменными принадлежностями.</p>	<p>41</p> <p>Информационные стенды размещаются на видном, доступном для заявителей месте и призваны обеспечить заявителя исчерпывающей информацией. Стенды оформляются в едином стиле, надписи сделаны черным шрифтом на белом фоне. Визуальная, текстовая и мультимедийная информация о муниципальной услуге обеспечивается по форме, соответствующей оптимальному зрительному и слуховому восприятию этой информации заявителями.</p> <p>На информационных стендах, информационном терминале и в информационно-телекоммуникационной сети «Интернет» размещается информация, указанная в пункте 10 Административного регламента.</p> <p>35. Каждое рабочее место специалиста, участвующего в предоставлении муниципальной услуги, оборудуется персональным компьютером с возможностью доступа:</p> <p>к необходимым информационным базам данных, позволяющим своевременно и в полном объеме получать справочную информацию по вопросам предоставления услуги;</p> <p>к печатающим и сканирующим устройствам, позволяющим организовать предоставление муниципальной услуги оперативно и в полном объеме.</p> <p>Показатели доступности и качества муниципальной услуги</p> <p>36. Показатели доступности муниципальной услуги:</p> <p>доступность информирования заявителей о порядке предоставления муниципальной услуги, в том числе о ходе предоставления муниципальной услуги, в форме устного или письменного информирования, в том числе посредством официального сайта, Единого и регионального порталов;</p> <p>доступность заявителей к форме заявления о предоставлении муниципальной услуги, размещенной на Едином и региональном порталах, в том числе с возможностью его копирования и заполнения;</p> <p>возможность получения заявителем муниципальной услуги в МФЦ.</p> <p>37. Показатели качества муниципальной услуги:</p> <p>соблюдение времени ожидания в очереди при подаче заявления о предоставлении муниципальной услуги и при получении результата предоставления муниципальной услуги;</p> <p>соблюдение специалистами структурного подразделения, предоставляющими муниципальную услугу, сроков предоставления муниципальной услуги;</p> <p>отсутствие обоснованных жалоб заявителей на качество предоставления муниципальной услуги, действия (бездействия) должностных лиц и решений, принимаемых (осуществляемых) в ходе предоставления муниципальной услуги.</p>	<p>42</p> <p>Особенности предоставления муниципальной услуги в многофункциональных центрах предоставления государственных и муниципальных услуг</p> <p>38. МФЦ предоставляет муниципальную услугу по принципу «одного окна», при этом взаимодействие с уполномоченным органом происходит без участия заявителя, в соответствии с нормативными правовыми актами и соглашением о взаимодействии с МФЦ.</p> <p>39. МФЦ при предоставлении муниципальной услуги осуществляет следующие административные процедуры (действия):</p> <p>информирование о порядке предоставления муниципальной услуги;</p> <p>информирование о ходе предоставления муниципальной услуги;</p> <p>прием запроса (заявления) и прилагаемых к нему документов для предоставления муниципальной услуги;</p> <p>межведомственное информационное взаимодействие по получению документов и информации, необходимой для предоставления муниципальной услуги;</p> <p>выдача результата предоставления муниципальной услуги.</p> <p>Особенности предоставления муниципальной услуги в электронной форме</p> <p>40. При предоставлении муниципальной услуги в электронной форме посредством Единого портала заявителю обеспечивается:</p> <p>1) получение информации о порядке и сроках предоставления муниципальной услуги (осуществляется в соответствии с пунктом 3 Административного регламента);</p> <p>2) формирование запроса о предоставлении муниципальной услуги;</p> <p>3) прием и регистрация заявления и иных документов, необходимых для предоставления муниципальной услуги;</p> <p>4) получение результата предоставления муниципальной услуги;</p> <p>5) получение сведений о ходе выполнения запроса;</p> <p>6) досудебное (внесудебное) обжалование решений и действий (бездействий) Уполномоченного органа, структурного подразделения, МФЦ, а также их должностных лиц, муниципальных служащих, работников, осуществляемое в соответствии с разделом V Административного регламента.</p> <p>41. Формирование запроса осуществляется посредством заполнения электронной формы заявления на Едином или региональном порталах без необходимости дополнительной подачи заявления в какой-либо иной форме.</p> <p>На Едином и региональном порталах размещаются образцы заполнения электронной формы заявления.</p>
<p>43</p> <p>Если на Едином и региональном порталах заявителю не обеспечивается возможность заполнения электронной формы заявления, то для формирования заявления на Едином портале в порядке, определенном Министерством цифрового развития, связи и массовых коммуникаций Российской Федерации, обеспечивается автоматический переход к заполнению электронной формы указанного заявления на региональном портале.</p> <p>Форматно-логическая проверка сформированного заявления осуществляется в порядке, определенном уполномоченным органом, после заполнения заявителем каждого из полей электронной формы заявления. При выявлении некорректно заполненного поля электронной формы заявления заявителю уведомляется о характере выявленной ошибки и порядке ее устранения посредством информационного сообщения непосредственно в электронной форме заявления.</p> <p>42. При формировании заявления заявителя обеспечивается:</p> <p>возможность копирования и сохранения заявления и иных документов, необходимых для предоставления муниципальной услуги;</p> <p>возможность заполнения несколькими заявителями одной электронной формы заявления при обращении за услугами, предполагающими направление совместного заявления несколькими заявителями;</p> <p>возможность печати на бумажном носителе копии электронной формы заявления;</p> <p>сохранение ранее введенных в электронную форму заявления значений в любой момент по желанию пользователя, в том числе при возникновении ошибок ввода и возврате для повторного ввода значений в электронную форму заявления;</p> <p>заполнение полей электронной формы заявления до начала ввода сведений заявителем с использованием сведений, размещенных в федеральной государственной информационной системе «Единая система идентификации и аутентификации в инфраструктуре, обеспечивающей информационно-технологическое взаимодействие информационных систем, используемых для предоставления государственных и муниципальных услуг в электронной форме» (далее – единая система идентификации и аутентификации), и сведений, опубликованных на Едином и региональном порталах, в части, касающейся сведений, отсутствующих в единой системе идентификации и аутентификации;</p> <p>возможность вернуться на любой из этапов заполнения электронной формы заявления без потери ранее введенной информации;</p> <p>возможность доступа заявителя на Едином и региональном порталах к ранее поданным им запросам в течение не менее одного года, а также частично сформированных запросов – в течение не менее 3 месяцев.</p>	<p>44</p> <p>43. Сформированное и подписанное заявление и иные документы, необходимые для предоставления муниципальной услуги, направляются в уполномоченный орган посредством Единого или регионального порталов.</p> <p>Структурное подразделение обеспечивает прием документов, необходимых для предоставления муниципальной услуги, и регистрацию заявления без необходимости повторного представления заявителем таких документов на бумажном носителе, если иное не установлено федеральными законами и принимаемыми в соответствии с ними актами Правительства Российской Федерации, законами Ханты-Мансийского автономного округа – Югры и принимаемыми в соответствии с ними актами Правительства Ханты-Мансийского автономного округа – Югры.</p> <p>Предоставление муниципальной услуги начинается с момента приема и регистрации структурным подразделением электронных документов, необходимых для предоставления муниципальной услуги, за исключением случая, если для начала процедуры предоставления муниципальной услуги в соответствии с законодательством требуется личная явка.</p> <p>44. При предоставлении муниципальной услуги в электронной форме заявителю направляется:</p> <p>уведомление о приеме и регистрации заявления и иных документов, необходимых для предоставления муниципальной услуги, содержащее сведения о факте приема заявления и документов, необходимых для предоставления муниципальной услуги, и начале процедуры предоставления муниципальной услуги, а также сведения о дате и времени окончания предоставления муниципальной услуги либо мотивированный отказ в приеме заявления и иных документов, необходимых для предоставления муниципальной услуги;</p> <p>уведомление о результатах рассмотрения документов, необходимых для предоставления муниципальной услуги, содержащее сведения о принятии положительного решения о предоставлении муниципальной услуги и возможности получить результат предоставления муниципальной услуги либо мотивированный отказ в предоставлении муниципальной услуги.</p> <p>45. Муниципальная услуга в электронной форме предоставляется с применением усиленной квалифицированной электронной подписи.</p> <p>В случае если при обращении в электронной форме за получением муниципальной услуги идентификация и аутентификация заявителя – физического лица осуществляются с использованием единой системы идентификации и аутентификации, такой заявитель вправе использовать простую электронную подпись при условии, что при выдаче ключа простой электронной подписи личность физического лица установлена при личном приеме.</p> <p>46. Заявитель в качестве результата предоставления услуги обеспечивается по его выбору возможность получения:</p>	<p>45</p> <p>а) электронного документа, подписанного уполномоченным должностным лицом с использованием усиленной квалифицированной электронной подписи;</p> <p>б) документа на бумажном носителе, подтверждающего содержание электронного документа, направленного уполномоченным органом, в многофункциональном центре;</p> <p>в) информации из государственных информационных систем в случаях, предусмотренных законодательством Российской Федерации.</p> <p>47. В случае если федеральными законами или принимаемыми в соответствии с ними нормативными правовыми актами не установлено требование о необходимости составления документа исключительно на бумажном носителе, заявителю обеспечивается возможность выбрать вариант получения результата предоставления услуги в форме электронного документа, подписанного уполномоченным должностным лицом с использованием усиленной квалифицированной электронной подписи, независимо от формы или способа обращения за услугой.</p> <p>Возможность получения результата предоставления услуги в форме электронного документа или документа на бумажном носителе обеспечивается заявителю в течение срока действия результата предоставления услуги (в случае если такой срок установлен нормативными правовыми актами Российской Федерации).</p> <p>III. Состав, последовательность и сроки выполнения административных процедур, требования к порядку их выполнения, в том числе особенности выполнения административных процедур в электронной форме, а также в многофункциональных центрах</p> <p>Исчерпывающий перечень административных процедур</p> <p>48. Предоставление муниципальной услуги включает выполнение следующих административных процедур:</p> <p>прием и регистрация заявления о предоставлении муниципальной услуги;</p> <p>формирование и направление межведомственных запросов в органы, участвующие в предоставлении муниципальной услуги;</p> <p>рассмотрение представленных документов и оформление документов, являющихся результатом предоставления муниципальной услуги;</p> <p>выдача (направление) заявителю документов, являющихся результатом предоставления муниципальной услуги.</p> <p>Прием и регистрация заявления о предоставлении муниципальной услуги</p> <p>49. Основанием для начала административной процедуры является поступление в уполномоченный орган, структурное подразделение или</p>

<p style="text-align: center;">46</p> <p>МФЦ заявления о предоставлении муниципальной услуги, в том числе посредством Единого или регионального порталов.</p> <p>50. Сведения о должностных лицах, ответственных за выполнение каждого административного действия, входящего в состав административной процедуры:</p> <ul style="list-style-type: none"> <li>за прием и регистрацию заявления, поступившего по почте в адрес уполномоченного органа или представителем заявителем лично в уполномоченный орган – специалист, ответственный за делопроизводство;</li> <li>за прием и регистрацию заявления, поступившего по почте в адрес структурного подразделения, представленного заявителем лично или поступившего посредством Единого и регионального порталов – специалист структурного подразделения, ответственный за предоставление муниципальной услуги.</li> </ul> <p>51. Содержание административных действий, входящих в состав административной процедуры: прием и регистрация заявления о предоставлении муниципальной услуги (продолжительность и (или) максимальный срок их выполнения – в течение 1 рабочего дня с момента поступления; при личном обращении заявителя – 15 минут с момента получения заявления о предоставлении муниципальной услуги).</p> <p>52. Критерий принятия решения о приеме и регистрации заявления: наличие заявления о предоставлении муниципальной услуги.</p> <p>53. Результат административной процедуры: зарегистрированное заявление о предоставлении муниципальной услуги.</p> <p>54. Способ фиксации результата выполнения административной процедуры:</p> <ul style="list-style-type: none"> <li>факт регистрации заявления о предоставлении муниципальной услуги, поступившего в уполномоченный орган посредством почты, либо лично представителем заявителем, фиксируется в системе электронного документооборота;</li> <li>заявление о предоставлении муниципальной услуги, поступившее в структурное подразделение посредством Единого или регионального портала, автоматически регистрируется в системе исполнения регламентов;</li> <li>заявление о предоставлении муниципальной услуги, поступившее в структурное подразделение, в том числе в электронной форме, вносится в журнал регистрации заявлений, в программный комплекс «Учет обращений граждан и организаций».</li> </ul> <p>55. Заявителю, подавшему заявление, выдается расписка в получении документов с указанием перечня и даты получения, а также с указанием перечня сведений и документов, которые будут получены по межведомственным запросам.</p> <p>В случае подачи заявителем заявления через МФЦ, последний обеспечивает его передачу в уполномоченный орган в порядке и сроки, которые установлены соглашением о взаимодействии. При этом датой</p>	<p style="text-align: center;">47</p> <p>подачи заявителем заявления является дата поступления заявления в уполномоченный орган.</p> <p>56. Зарегистрированное заявление о предоставлении муниципальной услуги с приложениями передается специалисту структурного подразделения, ответственному за предоставление муниципальной услуги.</p> <p>Формирование и направление межведомственных запросов в органы власти, участвующие в предоставлении муниципальной услуги</p> <p>57. Основанием для начала административной процедуры является непредоставление заявителем документов (сведений), которые он вправе представить по собственной инициативе.</p> <p>Сведения о должностных лицах, ответственных за выполнение каждого административного действия, входящего в состав административной процедуры: специалист структурного подразделения, ответственный за осуществление межведомственного информационного взаимодействия.</p> <p>58. Содержание административных действий, входящих в состав административной процедуры:</p> <ul style="list-style-type: none"> <li>формирование и направление межведомственного запроса в Межрайонную ИФНС России №1 по ХМАО – Югре (продолжительность и (или) максимальный срок выполнения административного действия) – в течение 1 рабочего дня с момента приема и регистрации заявления;</li> <li>получение ответа на межведомственные запросы (продолжительность и (или) максимальный срок выполнения административного действия) – 5 рабочих дней со дня поступления межведомственного запроса в орган, предоставляющий документ и информацию.</li> </ul> <p>59. Критерий принятия решения о направлении межведомственного запроса: отсутствие документов, необходимых для предоставления муниципальной услуги, указанных в пункте 19 административного регламента.</p> <p>60. Результат административной процедуры: получение ответа на межведомственный запрос.</p> <p>Способ фиксации результата выполнения административной процедуры: ответ на межведомственный запрос автоматически регистрируется в системе межведомственного электронного взаимодействия.</p> <p>61. Ответ на межведомственный запрос передается специалисту структурного подразделения, ответственному за предоставление муниципальной услуги.</p> <p>Рассмотрение представленных документов и оформление документов, являющихся результатом предоставления муниципальной услуги</p>	<p style="text-align: center;">48</p> <p>62. Основанием для начала административной процедуры является поступление специалисту структурного подразделения, ответственному за предоставление муниципальной услуги, зарегистрированного заявления о предоставлении муниципальной услуги и документов, в том числе полученных в результате межведомственного информационного взаимодействия.</p> <p>63. Сведения о должностных лицах, ответственных за выполнение административного действия, входящего в состав административной процедуры:</p> <ul style="list-style-type: none"> <li>за рассмотрение и оформление документов, являющихся результатом предоставления муниципальной услуги, регистрацию письма о направлении копий архивных документов или уведомления об отказе в выдаче копий архивных документов, подтверждающих право на владение землей – специалист структурного подразделения, ответственный за предоставление муниципальной услуги;</li> <li>за подписание письма о направлении копий архивных документов – заместитель главы Ханты-Мансийского района, координирующий и курирующий деятельность архивного отдела;</li> <li>за подписание уведомления об отказе в выдаче копий архивных документов, подтверждающих право на владение землей – руководитель структурного подразделения, ответственного за предоставление муниципальной услуги.</li> </ul> <p>64. Содержание административных действий, входящих в состав административной процедуры:</p> <ol style="list-style-type: none"> <li>1) специалист структурного подразделения в течение 10 рабочих дней: <ul style="list-style-type: none"> <li>проводит анализ представленного заявителем заявления и документов, в том числе полученных в порядке межведомственного взаимодействия, на предмет наличия (отсутствия) оснований для отказа в предоставлении муниципальной услуги и оформляет документ, являющийся результатом предоставления муниципальной услуги (продолжительность и (или) максимальный срок выполнения – в течение 5 рабочих дней со дня регистрации заявления о предоставлении муниципальной услуги);</li> <li>подготавливает проект письма о направлении копий архивных документов или уведомления об отказе в выдаче копий архивных документов, подтверждающих право на владение землей (продолжительность и (или) максимальный срок выполнения – не позднее 3 рабочих дня со дня подготовки специалистом структурного подразделения документов, являющихся результатом предоставления муниципальной услуги);</li> <li>передает их уполномоченному должностному лицу либо лицу, его замещающему, для принятия соответствующего решения;</li> </ul> </li> </ol>
<p style="text-align: center;">49</p> <p>2) заместитель главы Ханты-Мансийского района, координирующий и курирующий деятельность архивного отдела, либо лицо, его замещающее, или руководитель структурного подразделения, ответственного за предоставление муниципальной услуги соответственно, в течение 2 рабочих дней обеспечивает подписание документа, являющегося результатом предоставления муниципальной услуги, и передает их на регистрацию;</p> <p>3) специалист структурного подразделения, ответственный за предоставление муниципальной услуги, регистрирует письмо о направлении копий архивных документов, подтверждающих право на владение землей, в день их подписания должностным лицом уполномоченного органа либо лицом, его замещающим.</p> <p>65. Критерием принятия решения о предоставлении (об отказе в предоставлении) муниципальной услуги является наличие (отсутствие) оснований для отказа в предоставлении муниципальной услуги, указанных в пункте 30 Административного регламента.</p> <p>66. Результатом выполнения административной процедуры является подписанное должностным лицом уполномоченного органа либо лицом, его замещающим: сопроводительное письмо о направлении копий архивных документов и заверенные копии архивных документов, подтверждающие право на владение землей;</p> <p>уведомление об отказе в выдаче копий архивных документов, подтверждающих право на владение землей.</p> <p>67. Способ фиксации результата выполнения административной процедуры:</p> <ul style="list-style-type: none"> <li>копии архивных документов, подтверждающих право на владение землей, заверяются подписью специалиста структурного подразделения, ответственного за предоставление муниципальной услуги (указывается должность, дата, подпись, ставится печать структурного подразделения);</li> <li>сопроводительное письмо о направлении копий архивных документов и уведомление об отказе в выдаче копий архивных документов, подтверждающих право на владение землей, регистрируются в журнале регистрации заявлений с проставлением отметки о регистрации и в программном комплексе «Учет обращений граждан и организаций».</li> </ul> <p>68. В случае указания заявителем о выдаче результата предоставления муниципальной услуги в МФЦ (отображается в заявлении о предоставлении муниципальной услуги), специалист структурного подразделения, ответственный за предоставление муниципальной услуги, в день регистрации документов, являющихся результатом предоставления муниципальной услуги, обеспечивает их передачу в МФЦ.</p>	<p style="text-align: center;">50</p> <p>Выдача (направление) заявителю документов, являющихся результатом предоставления муниципальной услуги</p> <p>69. Основанием для начала административной процедуры являются: зарегистрированные документы, являющиеся результатом предоставления муниципальной услуги, либо поступление их специалисту структурного подразделения, ответственному за предоставление муниципальной услуги.</p> <p>70. Сведения о должностных лицах, ответственных за выполнение каждого административного действия, входящего в состав административной процедуры:</p> <ul style="list-style-type: none"> <li>за направление и выдачу заявителю документов, являющихся результатом предоставления муниципальной услуги, почтой – специалист структурного подразделения, ответственный за предоставление муниципальной услуги;</li> <li>за выдачу заявителю документов, являющихся результатом предоставления муниципальной услуги, нарочно – специалист структурного подразделения, ответственный за предоставление муниципальной услуги.</li> </ul> <p>71. Содержание административных действий, входящих в состав административной процедуры:</p> <ul style="list-style-type: none"> <li>направление (выдача) документов, являющихся результатом предоставления муниципальной услуги (продолжительность и (или) максимальный срок выполнения административного действия – в срок не более 2 рабочих дней со дня подписания их уполномоченным должностным лицом), а в случае, если заявление не относится к составу хранящихся в архивном отделе документов, направление его для исполнения в другой орган (организацию) с уведомлением об этом заявителя и (или) представителем заявителем рекомендаций о дальнейших способах (пути) поиска запрашиваемой информации осуществляется в течение 5 календарных дней с момента регистрации такого заявления.</li> </ul> <p>72. Критерий принятия решения: оформленные документы, являющиеся результатом предоставления муниципальной услуги.</p> <p>73. Результат административной процедуры: выданные (направленные) заявителю документы, являющиеся результатом предоставления муниципальной услуги, нарочно – специалист структурного подразделения, ответственный за предоставление муниципальной услуги, либо через МФЦ.</p> <p>74. Способ фиксации результата выполнения административной процедуры:</p> <ul style="list-style-type: none"> <li>в случае выдачи документов, являющихся результатом предоставления муниципальной услуги, нарочно заявителем, получатель документов ставит отметку об их получении в заявлении о предоставлении муниципальной услуги (указывает свою фамилию, имя, отчество, дату получения документов и расписывается), выдача документов отмечается</li> </ul>	<p style="text-align: center;">51</p> <p>также в программном комплексе «Учет обращений граждан и организаций»;</p> <ul style="list-style-type: none"> <li>в случае направления заявителю документов, являющихся результатом предоставления муниципальной услуги, почтой, получение заявителем документов подтверждается уведомлением о вручении;</li> <li>в случае выдачи документов, являющихся результатом предоставления муниципальной услуги, в МФЦ, запись о выдаче документов заявителю отображается в электронном документообороте.</li> </ul> <p>Порядок исправления допущенных опечаток и ошибок в выданных в результате предоставления муниципальной услуги документах</p> <p>75. Для исправления допущенных опечаток и ошибок в выданных в результате предоставления муниципальной услуги документах (далее – опечатки) заявитель направляет в уполномоченный орган заявление об исправлении ошибок в произвольной форме с приложением документа, выданного в результате предоставления муниципальной услуги и в котором, по мнению заявителя, допущены опечатки, документов, свидетельствующих о наличии ошибок.</p> <p>76. Заместитель главы Ханты-Мансийского района, координирующий и курирующий деятельность архивного отдела, либо лицо, его замещающее, руководитель структурного подразделения, ответственного за предоставление муниципальной услуги (далее – должностное лицо уполномоченного органа, ответственное за предоставление муниципальной услуги) рассматривает заявление и проводит проверку указанных в заявлении сведений об ошибках в решении, принятом в пределах своих полномочий, в течение 2 рабочих дней со дня регистрации заявления.</p> <p>77. Критерием принятия решения должностным лицом уполномоченного органа, ответственным за предоставление муниципальной услуги, об исправлении ошибок является факт наличия или отсутствия таких ошибок.</p> <p>78. В случае отсутствия ошибок должностное лицо уполномоченного органа, ответственное за предоставление муниципальной услуги, письменно сообщает заявителю об отсутствии таких ошибок в течение 2 рабочих дней со дня окончания проверки, предусмотренной пунктом 76 настоящего Административного регламента.</p> <p>79. В случае выявления ошибок должностное лицо уполномоченного органа, ответственное за предоставление муниципальной услуги, в течение 2 рабочих дней со дня окончания проверки, предусмотренной пунктом 76 настоящего Административного регламента, осуществляет выдачу заявителю нового документа, в котором устранены выявленные ошибки.</p> <p>80. Результатом рассмотрения заявления должностным лицом уполномоченного органа, ответственным за предоставление муниципальной услуги, является направление заявителю взамен ранее</p>
<p style="text-align: center;">52</p> <p>выданного нового документа, выдаваемого по результатам предоставления муниципальной услуги, или письменное сообщение об отсутствии таких ошибок в соответствии с пунктами 78 и 79 настоящего Административного регламента.</p> <p>Порядок осуществления в электронной форме, в том числе с использованием Единого портала государственных и муниципальных услуг (функций), административных процедур (действий) в соответствии с положениями статьи 10 Федерального закона № 210-ФЗ</p> <p>81. Состав действий, которые заявитель вправе совершить в электронной форме при получении муниципальной услуги с использованием Единого портала государственных и муниципальных услуг (функций), определен в подразделе «Особенности предоставления муниципальной услуги в электронной форме» раздела II настоящего Административного регламента.</p> <p>IV. Формы контроля за исполнением административного регламента</p> <p>Порядок осуществления текущего контроля за соблюдением и исполнением ответственными должностными лицами положений административного регламента и иных нормативных правовых актов, устанавливающих требования к предоставлению муниципальной услуги, также принятием ими решений</p> <p>82. Текущий контроль за соблюдением и исполнением ответственными должностными лицами положений административного регламента и иных нормативных правовых актов, устанавливающих требования к предоставлению муниципальной услуги, осуществляется заместителем главы Ханты-Мансийского района, координирующим и курирующим деятельность архивного отдела.</p> <p>Порядок и периодичность осуществления плановых и внеплановых проверок полноты и качества предоставления муниципальной услуги, порядок и формы контроля полноты и качества предоставления муниципальной услуги, в том числе со стороны граждан, их объединений и организаций</p> <p>83. Плановые проверки полноты и качества предоставления муниципальной услуги проводятся в соответствии с решением главы Ханты-Мансийского района.</p> <p>Плановые проверки проводятся в соответствии с планом, утверждаемым распоряжением администрации Ханты-Мансийского района. Плановые проверки проводятся не реже 1 раза в год.</p> <p>Внеплановые проверки проводятся в случае выявления нарушения положений настоящего административного регламента либо поступления</p>	<p style="text-align: center;">53</p> <p>жалобы заявителя на решения или действия (бездействие) уполномоченного органа, его должностных лиц, муниципальных служащих, принятые или осуществляемые в ходе предоставления муниципальной услуги.</p> <p>В случае проведения внеплановой проверки по конкретному обращению обратившемуся направляется информация о результатах проверки, проведенной по обращению, и о мерах, принятых в отношении виновных лиц.</p> <p>Результаты проверки оформляются в виде акта, в котором отмечаются выявленные недостатки и указываются предложения по их устранению.</p> <p>По результатам проведения проверок полноты и качества предоставления муниципальной услуги, в случае выявления нарушений прав заявителей, виновные лица привлекаются к ответственности в соответствии с законодательством Российской Федерации.</p> <p>Контроль полноты и качества предоставления муниципальной услуги со стороны граждан, их объединений, организаций осуществляется с использованием соответствующей информации, размещаемой на официальном сайте, а также в форме письменных и устных обращений в адрес уполномоченного органа.</p> <p>Ответственность должностных лиц и муниципальных служащих органа местного самоуправления, предоставляющего муниципальную услугу, и работников организаций, участвующих в ее предоставлении, за решения и действия (бездействие), принимаемые (осуществляемые) ими в ходе предоставления муниципальной услуги, в том числе за необоснованные межведомственные запросы</p> <p>84. Должностные лица уполномоченного органа несут персональную ответственность в соответствии с законодательством Российской Федерации за решения и действия (бездействие), принимаемые (осуществляемые) в ходе предоставления муниципальной услуги.</p> <p>85. Персональная ответственность должностных лиц уполномоченного органа закрепляется в их должностных инструкциях в соответствии с требованиями действующего законодательства.</p> <p>86. В соответствии со статьей 9.6 Закона Ханты-Мансийского автономного округа – Югры от 11.06.2010 № 102-оз «Об административных правонарушениях» должностные лица уполномоченного органа несут административную ответственность за нарушение Административного регламента, выразившееся в нарушении срока регистрации запроса заявителя о предоставлении муниципальной услуги, срока предоставления муниципальной услуги, в неправомерных отказах в приеме у заявителя документов, предусмотренных для предоставления муниципальной услуги, предоставлении муниципальной</p>	<p style="text-align: center;">54</p> <p>услуги, исправлении допущенных опечаток и ошибок в выданных в результате предоставления муниципальной услуги документах либо нарушении установленного срока осуществления таких исправлений, в превышении максимального срока ожидания в очереди при подаче запроса о предоставлении муниципальной услуги, а равно при получении результата предоставления муниципальной услуги (за исключением срока подачи запроса в МФЦ), в нарушении требований к помещению, в которых предоставляются муниципальные услуги, к залу ожидания, местам для заполнения запросов о предоставлении муниципальной услуги, информационным стендам с образцами их заполнения и перечнем документов, необходимых для предоставления каждой муниципальной услуги (за исключением требований, установленных к помещению МФЦ).</p> <p>V. Досудебный (внесудебный) порядок обжалования решений и действий (бездействия) органа, предоставляющего муниципальную услугу, а также должностных лиц, муниципальных служащих</p> <p>87. Заявитель имеет право на досудебное (внесудебное) обжалование действий (бездействия) и решений, принятых (осуществляемых) в ходе предоставления муниципальной услуги.</p> <p>88. Жалоба на решения, действия (бездействие) уполномоченного органа, его должностных лиц, муниципальных служащих, обеспечивающих предоставление муниципальной услуги, подается в вышестоящему руководителю уполномоченного органа в письменной форме, в том числе при личном приеме заявителя, по почте, через МФЦ или в электронном виде посредством официального сайта, Единого портала, регионального портала, портала федеральной государственной информационной системы, обеспечивающей процесс досудебного (внесудебного) обжалования решений и действий (бездействия), совершенных при предоставлении государственных и муниципальных услуг органами, предоставляющими государственные и муниципальные услуги, их должностными лицами, государственными и муниципальными служащими с использованием информационно-телекоммуникационной сети «Интернет» (<a href="https://do.gosuslugi.ru/">https://do.gosuslugi.ru/</a>).</p> <p>89. Жалоба на решения, действия (бездействие) должностных лиц, муниципальных служащих архивного отдела подается заместителю главы Ханты-Мансийского района, координирующему и курирующему деятельность архивного отдела.</p> <p>Жалоба на решения и действия (бездействие) должностных лиц, муниципальных служащих администрации района, начальника архивного отдела, заместителя главы Ханты-Мансийского района, координирующего и курирующего деятельность архивного отдела – главе Ханты-Мансийского района.</p>

<p style="text-align: center;">55</p> <p>Жалоба на решения, действия (бездействие) автономного учреждения Ханты-Мансийского автономного округа – Югры МФЦ Югры либо его руководителя подается для рассмотрения в Департамент экономического развития Ханты-Мансийского автономного округа – Югры.</p> <p>Жалоба на решения, действия (бездействие) работника МФЦ Югры подается для рассмотрения руководителю этого МФЦ.</p> <p>Жалобы на решения и действия (бездействие) работников организаций, предусмотренных частью 1.1 статьи 16 Федерального закона от 27.07.2010 № 210-ФЗ, подаются руководителям этих организаций.</p> <p>90. Информация о порядке подачи и рассмотрения жалобы размещается на информационном стенде в месте предоставления муниципальной услуги, на официальном сайте в сети Интернет, Едином и региональном порталах.</p> <p>91. Нормативные правовые акты, регулирующие порядок досудебного (внесудебного) обжалования действий (бездействия) и решений, принятых (осуществляемых) в ходе предоставления муниципальной услуги:</p> <p>Федеральный закон № 210-ФЗ;</p> <p>постановление администрации Ханты-Мансийского района от 24.02.2016 № 52 «Об утверждении Правил подачи и рассмотрения жалоб на решения и действия (бездействие) администрации Ханты-Мансийского района, предоставляющей муниципальные услуги, и ее должностных лиц, муниципальных служащих».</p> <p style="text-align: right;">Приложение 1 к Административному регламенту предоставления муниципальной услуги «Выдача копий архивных документов, подтверждающих право на владение землей»</p> <p style="text-align: center;"><b>Рекомендуемая форма для физических лиц, в том числе индивидуальных предпринимателей</b></p> <p style="text-align: center;"><b>Заявление о выдаче копий архивных документов, подтверждающих право на владение землей</b></p> <table border="1" style="width: 100%; border-collapse: collapse;"> <tr> <td style="width: 20%;">Лист № _____</td> <td style="width: 20%;">Всего листов _____</td> </tr> <tr> <td>Заявление (в уполномоченный орган)</td> <td>2. Заполняется специалистом органа, осуществляющего предоставление муниципальной услуги 2.1. Порядковый № записи _____ 2.2. Количество документов _____ /листов</td> </tr> </table>	Лист № _____	Всего листов _____	Заявление (в уполномоченный орган)	2. Заполняется специалистом органа, осуществляющего предоставление муниципальной услуги 2.1. Порядковый № записи _____ 2.2. Количество документов _____ /листов	<p style="text-align: center;">56</p> <table border="1" style="width: 100%; border-collapse: collapse;"> <tr> <td style="width: 50%;"></td> <td style="width: 50%;">в них 2.3. Ф.И.О. специалиста _____ 2.4. «__» _____ 20__ г., время _____</td> </tr> <tr> <td>1.1. Прошу выдать копии архивных документов, подтверждающих право на владение землей</td> <td></td> </tr> <tr> <td>1.2. Адрес (местоположение) земельного участка</td> <td></td> </tr> <tr> <td>1.3. Наименование, номер запрашиваемого документа</td> <td></td> </tr> <tr> <td>1.4. Правообладатель земельного участка</td> <td></td> </tr> <tr> <td>1.5. Цель использования земельного участка</td> <td></td> </tr> <tr> <td colspan="2"><b>2. СВЕДЕНИЯ О ЗАЯВИТЕЛЕ (ПРЕДСТАВИТЕЛЕ ЗАЯВИТЕЛЯ)</b></td> </tr> <tr> <td colspan="2">Фамилия _____ Имя _____ Отчество (при наличии) _____ Паспорт _____ выдан _____ дата выдачи _____ ИНН _____ ОГРНИП _____</td> </tr> <tr> <td colspan="2"><b>3. ДОКУМЕНТЫ, ПРИЛАГАЕМЫЕ К ЗАЯВЛЕНИЮ (в ячейках указывается количество листов в документах, прилагаемых к заявлению)</b></td> </tr> <tr> <td colspan="2">Копия свидетельства о государственной регистрации физического лица в качестве индивидуального предпринимателя</td> </tr> <tr> <td colspan="2">Правоустанавливающие документы на объекты недвижимости, права на которые не зарегистрированы в Едином государственном реестре прав на недвижимое имущество и сделок с ним</td> </tr> <tr> <td colspan="2"><b>4. АДРЕСА И ТЕЛЕФОНЫ ЗАЯВИТЕЛЯ (ПРЕДСТАВИТЕЛЯ ЗАЯВИТЕЛЯ)</b></td> </tr> <tr> <td colspan="2">Заявитель _____ Представитель заявителя _____ Телефон: _____ Факс: _____ E-mail: _____ Почтовый адрес: _____</td> </tr> <tr> <td colspan="2"><b>5. СПОСОБ ВЫДАЧИ ДОКУМЕНТОВ, ЯВЛЯЮЩИХСЯ РЕЗУЛЬТАТОМ ПРЕДОСТАВЛЕНИЯ МУНИЦИПАЛЬНОЙ УСЛУГИ:</b></td> </tr> <tr> <td colspan="2">Заявитель _____ Почтовый адрес: _____ Нарочно _____ По адресу _____</td> </tr> </table>		в них 2.3. Ф.И.О. специалиста _____ 2.4. «__» _____ 20__ г., время _____	1.1. Прошу выдать копии архивных документов, подтверждающих право на владение землей		1.2. Адрес (местоположение) земельного участка		1.3. Наименование, номер запрашиваемого документа		1.4. Правообладатель земельного участка		1.5. Цель использования земельного участка		<b>2. СВЕДЕНИЯ О ЗАЯВИТЕЛЕ (ПРЕДСТАВИТЕЛЕ ЗАЯВИТЕЛЯ)</b>		Фамилия _____ Имя _____ Отчество (при наличии) _____ Паспорт _____ выдан _____ дата выдачи _____ ИНН _____ ОГРНИП _____		<b>3. ДОКУМЕНТЫ, ПРИЛАГАЕМЫЕ К ЗАЯВЛЕНИЮ (в ячейках указывается количество листов в документах, прилагаемых к заявлению)</b>		Копия свидетельства о государственной регистрации физического лица в качестве индивидуального предпринимателя		Правоустанавливающие документы на объекты недвижимости, права на которые не зарегистрированы в Едином государственном реестре прав на недвижимое имущество и сделок с ним		<b>4. АДРЕСА И ТЕЛЕФОНЫ ЗАЯВИТЕЛЯ (ПРЕДСТАВИТЕЛЯ ЗАЯВИТЕЛЯ)</b>		Заявитель _____ Представитель заявителя _____ Телефон: _____ Факс: _____ E-mail: _____ Почтовый адрес: _____		<b>5. СПОСОБ ВЫДАЧИ ДОКУМЕНТОВ, ЯВЛЯЮЩИХСЯ РЕЗУЛЬТАТОМ ПРЕДОСТАВЛЕНИЯ МУНИЦИПАЛЬНОЙ УСЛУГИ:</b>		Заявитель _____ Почтовый адрес: _____ Нарочно _____ По адресу _____		<p style="text-align: center;">57</p> <table border="1" style="width: 100%; border-collapse: collapse;"> <tr> <td colspan="3"><b>6. ПОДПИСЬ</b></td> </tr> <tr> <td style="width: 33%;">Ф.И.О. _____</td> <td style="width: 33%;">Подпись _____</td> <td style="width: 33%;">«__» _____ 20__ г.</td> </tr> </table> <p>Проинформирован, что персональные данные заявителя, предоставленные настоящим заявлением администрации Ханты-Мансийского района и ее органам для их обработки в рамках исполнения ее полномочий по предоставлению муниципальной услуги на основании Устава Ханты-Мансийского района, Административного регламента по предоставлению муниципальной услуги «Выдача копий архивных документов, подтверждающих право на владение землей», утвержденном постановлением администрации Ханты-Мансийского района от _____ № _____, не требуют согласия на обработку персональных данных заявителя в соответствии со статьей 7 Федерального закона от 27.07.2010 № 210-ФЗ «Об организации предоставления государственных и муниципальных услуг», пунктом 4 части 1 статьи 6, частью 3 статьи 9 Федерального закона от 27.07.2006 № 152-ФЗ «О персональных данных».</p> <p>Заявитель (представитель) _____ (подпись) (фамилия, имя, отчество (при наличии) полностью)</p> <p>«__» _____ 20__ г.</p> <p>_____ (подпись специалиста, принявшего заявление и документы)</p>	<b>6. ПОДПИСЬ</b>			Ф.И.О. _____	Подпись _____	«__» _____ 20__ г.
Лист № _____	Всего листов _____																																									
Заявление (в уполномоченный орган)	2. Заполняется специалистом органа, осуществляющего предоставление муниципальной услуги 2.1. Порядковый № записи _____ 2.2. Количество документов _____ /листов																																									
	в них 2.3. Ф.И.О. специалиста _____ 2.4. «__» _____ 20__ г., время _____																																									
1.1. Прошу выдать копии архивных документов, подтверждающих право на владение землей																																										
1.2. Адрес (местоположение) земельного участка																																										
1.3. Наименование, номер запрашиваемого документа																																										
1.4. Правообладатель земельного участка																																										
1.5. Цель использования земельного участка																																										
<b>2. СВЕДЕНИЯ О ЗАЯВИТЕЛЕ (ПРЕДСТАВИТЕЛЕ ЗАЯВИТЕЛЯ)</b>																																										
Фамилия _____ Имя _____ Отчество (при наличии) _____ Паспорт _____ выдан _____ дата выдачи _____ ИНН _____ ОГРНИП _____																																										
<b>3. ДОКУМЕНТЫ, ПРИЛАГАЕМЫЕ К ЗАЯВЛЕНИЮ (в ячейках указывается количество листов в документах, прилагаемых к заявлению)</b>																																										
Копия свидетельства о государственной регистрации физического лица в качестве индивидуального предпринимателя																																										
Правоустанавливающие документы на объекты недвижимости, права на которые не зарегистрированы в Едином государственном реестре прав на недвижимое имущество и сделок с ним																																										
<b>4. АДРЕСА И ТЕЛЕФОНЫ ЗАЯВИТЕЛЯ (ПРЕДСТАВИТЕЛЯ ЗАЯВИТЕЛЯ)</b>																																										
Заявитель _____ Представитель заявителя _____ Телефон: _____ Факс: _____ E-mail: _____ Почтовый адрес: _____																																										
<b>5. СПОСОБ ВЫДАЧИ ДОКУМЕНТОВ, ЯВЛЯЮЩИХСЯ РЕЗУЛЬТАТОМ ПРЕДОСТАВЛЕНИЯ МУНИЦИПАЛЬНОЙ УСЛУГИ:</b>																																										
Заявитель _____ Почтовый адрес: _____ Нарочно _____ По адресу _____																																										
<b>6. ПОДПИСЬ</b>																																										
Ф.И.О. _____	Подпись _____	«__» _____ 20__ г.																																								

<p style="text-align: center;">58</p> <p style="text-align: right;">Приложение 2 к административному регламенту предоставления муниципальной услуги «Выдача копий архивных документов, подтверждающих право на владение землей»</p> <p style="text-align: center;"><b>Рекомендуемая форма заявления для юридических лиц</b></p> <p style="text-align: center;"><b>Заявление о выдаче копий архивных документов, подтверждающих право на владение землей</b></p> <table border="1" style="width: 100%; border-collapse: collapse;"> <tr> <td style="width: 20%;">Лист № _____</td> <td style="width: 20%;">Всего листов _____</td> </tr> <tr> <td>1. ЗАЯВЛЕНИЕ (в уполномоченный орган)</td> <td>2. Заполняется специалистом органа, осуществляющего предоставление муниципальной услуги 2.1. Порядковый № записи _____ 2.2. Количество документов _____ /листов в них _____ 2.3. Ф.И.О. специалиста _____ 2.4. «__» _____ 20__ г., время _____</td> </tr> </table>	Лист № _____	Всего листов _____	1. ЗАЯВЛЕНИЕ (в уполномоченный орган)	2. Заполняется специалистом органа, осуществляющего предоставление муниципальной услуги 2.1. Порядковый № записи _____ 2.2. Количество документов _____ /листов в них _____ 2.3. Ф.И.О. специалиста _____ 2.4. «__» _____ 20__ г., время _____	<p style="text-align: center;">59</p> <table border="1" style="width: 100%; border-collapse: collapse;"> <tr> <td colspan="2">МУНИЦИПАЛЬНОЙ УСЛУГИ: в МФЦ НАРОЧНО ПО АДРЕСУ: _____</td> </tr> <tr> <td colspan="2"><b>6. ПОДПИСЬ</b></td> </tr> <tr> <td style="width: 33%;">Ф.И.О. _____</td> <td style="width: 33%;">Подпись _____</td> <td style="width: 33%;">«__» _____ 20__ г.</td> </tr> </table> <p>«__» _____ 20__ г.</p> <p>_____ (подпись специалиста, принявшего заявление и документы)</p>	МУНИЦИПАЛЬНОЙ УСЛУГИ: в МФЦ НАРОЧНО ПО АДРЕСУ: _____		<b>6. ПОДПИСЬ</b>		Ф.И.О. _____	Подпись _____	«__» _____ 20__ г.	<table border="1" style="width: 100%; border-collapse: collapse;"> <tr> <td style="width: 50%;">1.1. Прошу выдать копии архивных документов, подтверждающих право на владение землей</td> <td style="width: 50%;"></td> </tr> <tr> <td>1.2. Адрес (местоположение) земельного участка</td> <td></td> </tr> <tr> <td>1.3. Наименование, номер запрашиваемого документа</td> <td></td> </tr> <tr> <td>1.4. Правообладатель земельного участка</td> <td></td> </tr> <tr> <td>1.5. Цель использования земельного участка</td> <td></td> </tr> <tr> <td colspan="2"><b>2. СВЕДЕНИЯ О ЗАЯВИТЕЛЕ</b></td> </tr> <tr> <td colspan="2">Полное наименование юридического лица _____ ИНН _____ ОГРН _____ Дата государственной регистрации _____</td> </tr> <tr> <td colspan="2"><b>3. ДОКУМЕНТЫ, ПРИЛАГАЕМЫЕ К ЗАЯВЛЕНИЮ (в ячейках указывается количество листов в документах, прилагаемых к заявлению)</b></td> </tr> <tr> <td colspan="2">Копия свидетельства о государственной регистрации юридического лица или выписка из государственных реестров о юридическом лице</td> </tr> <tr> <td colspan="2">Правоустанавливающие документы на объекты недвижимости, права на которые не зарегистрированы в Едином государственном реестре прав на недвижимое имущество и сделок с ним</td> </tr> <tr> <td colspan="2"><b>4. АДРЕСА И ТЕЛЕФОНЫ ЗАЯВИТЕЛЯ (ПРЕДСТАВИТЕЛЯ ЗАЯВИТЕЛЯ)</b></td> </tr> <tr> <td colspan="2">Заявитель _____ Представитель заявителя _____ Телефон: _____ Факс: _____ E-mail: _____ Почтовый адрес: _____</td> </tr> <tr> <td colspan="2"><b>5. СПОСОБ ВЫДАЧИ ДОКУМЕНТОВ, ЯВЛЯЮЩИХСЯ РЕЗУЛЬТАТОМ ПРЕДОСТАВЛЕНИЯ</b></td> </tr> </table>	1.1. Прошу выдать копии архивных документов, подтверждающих право на владение землей		1.2. Адрес (местоположение) земельного участка		1.3. Наименование, номер запрашиваемого документа		1.4. Правообладатель земельного участка		1.5. Цель использования земельного участка		<b>2. СВЕДЕНИЯ О ЗАЯВИТЕЛЕ</b>		Полное наименование юридического лица _____ ИНН _____ ОГРН _____ Дата государственной регистрации _____		<b>3. ДОКУМЕНТЫ, ПРИЛАГАЕМЫЕ К ЗАЯВЛЕНИЮ (в ячейках указывается количество листов в документах, прилагаемых к заявлению)</b>		Копия свидетельства о государственной регистрации юридического лица или выписка из государственных реестров о юридическом лице		Правоустанавливающие документы на объекты недвижимости, права на которые не зарегистрированы в Едином государственном реестре прав на недвижимое имущество и сделок с ним		<b>4. АДРЕСА И ТЕЛЕФОНЫ ЗАЯВИТЕЛЯ (ПРЕДСТАВИТЕЛЯ ЗАЯВИТЕЛЯ)</b>		Заявитель _____ Представитель заявителя _____ Телефон: _____ Факс: _____ E-mail: _____ Почтовый адрес: _____		<b>5. СПОСОБ ВЫДАЧИ ДОКУМЕНТОВ, ЯВЛЯЮЩИХСЯ РЕЗУЛЬТАТОМ ПРЕДОСТАВЛЕНИЯ</b>	
Лист № _____	Всего листов _____																																						
1. ЗАЯВЛЕНИЕ (в уполномоченный орган)	2. Заполняется специалистом органа, осуществляющего предоставление муниципальной услуги 2.1. Порядковый № записи _____ 2.2. Количество документов _____ /листов в них _____ 2.3. Ф.И.О. специалиста _____ 2.4. «__» _____ 20__ г., время _____																																						
МУНИЦИПАЛЬНОЙ УСЛУГИ: в МФЦ НАРОЧНО ПО АДРЕСУ: _____																																							
<b>6. ПОДПИСЬ</b>																																							
Ф.И.О. _____	Подпись _____	«__» _____ 20__ г.																																					
1.1. Прошу выдать копии архивных документов, подтверждающих право на владение землей																																							
1.2. Адрес (местоположение) земельного участка																																							
1.3. Наименование, номер запрашиваемого документа																																							
1.4. Правообладатель земельного участка																																							
1.5. Цель использования земельного участка																																							
<b>2. СВЕДЕНИЯ О ЗАЯВИТЕЛЕ</b>																																							
Полное наименование юридического лица _____ ИНН _____ ОГРН _____ Дата государственной регистрации _____																																							
<b>3. ДОКУМЕНТЫ, ПРИЛАГАЕМЫЕ К ЗАЯВЛЕНИЮ (в ячейках указывается количество листов в документах, прилагаемых к заявлению)</b>																																							
Копия свидетельства о государственной регистрации юридического лица или выписка из государственных реестров о юридическом лице																																							
Правоустанавливающие документы на объекты недвижимости, права на которые не зарегистрированы в Едином государственном реестре прав на недвижимое имущество и сделок с ним																																							
<b>4. АДРЕСА И ТЕЛЕФОНЫ ЗАЯВИТЕЛЯ (ПРЕДСТАВИТЕЛЯ ЗАЯВИТЕЛЯ)</b>																																							
Заявитель _____ Представитель заявителя _____ Телефон: _____ Факс: _____ E-mail: _____ Почтовый адрес: _____																																							
<b>5. СПОСОБ ВЫДАЧИ ДОКУМЕНТОВ, ЯВЛЯЮЩИХСЯ РЕЗУЛЬТАТОМ ПРЕДОСТАВЛЕНИЯ</b>																																							

**МУНИЦИПАЛЬНОЕ ОБРАЗОВАНИЕ  
ХАНТЫ-МАНСИЙСКИЙ РАЙОН  
Ханты-Мансийский автономный округ – Югра**

**АДМИНИСТРАЦИЯ ХАНТЫ-МАНСИЙСКОГО РАЙОНА**

**ПОСТАНОВЛЕНИЕ**

от 26.03.2020  
г. Ханты-Мансийск

№ 77

Об отмене постановления администрации Ханты-Мансийского района от 26.12.2017 № 388 «Об установлении предельных максимальных тарифов на перевозки пассажиров и багажа автомобильным транспортом по муниципальным маршрутам регулярных перевозок в границах Ханты-Мансийского района на 2018 год»

В целях приведения муниципальных нормативных правовых актов Ханты-Мансийского района в соответствие с действующим законодательством и Уставом Ханты-Мансийского района:

1. Признать утратившими силу постановление администрации Ханты-Мансийского района от 26.12.2017 № 388 «Об установлении предельных максимальных тарифов на перевозки пассажиров и багажа автомобильным транспортом по муниципальным маршрутам регулярных перевозок в границах Ханты-Мансийского района на 2018 год».

2. Опубликовать настоящее постановление в газете «Наш район» и разместить на официальном сайте администрации Ханты-Мансийского района.

3. Настоящее постановление вступает в силу после его официального опубликования (обнародования).

4. Контроль за выполнением постановления возложить на первого заместителя главы Ханты-Мансийского района.

Глава Ханты-Мансийского района


К.Р.Минулин









  
МУНИЦИПАЛЬНОЕ ОБРАЗОВАНИЕ  
ХАНТЫ-МАНСЙСКИЙ РАЙОН  
Ханты-Мансийский автономный округ – Югра

**АДМИНИСТРАЦИЯ ХАНТЫ-МАНСЙСКОГО РАЙОНА**

**ПО С Т А Н О В Л Е Н И Е**

от 25.03.2020 № 76  
*г. Ханты-Мансийск*

О внесении изменений в постановление администрации Ханты-Мансийского района от 12 ноября 2018 года № 328 «О муниципальной программе Ханты-Мансийского района «Развитие и модернизация жилищно-коммунального комплекса и повышение энергетической эффективности в Ханты-Мансийском районе на 2019 – 2024 годы»

В соответствии с постановлением администрации Ханты-Мансийского района от 7 сентября 2018 года № 246 «О модельной муниципальной программе Ханты-Мансийского района, порядке принятия решения о разработке муниципальных программ Ханты-Мансийского района, их формирования, утверждения и реализации», на основании ст. 32 Устава Ханты-Мансийского района, в целях развития жилищно-коммунального комплекса и повышения энергетической эффективности Ханты-Мансийского района:

1. Внести в постановление администрации Ханты-Мансийского района от 12 ноября 2018 года № 328 «О муниципальной программе Ханты-Мансийского района «Развитие и модернизация жилищно-коммунального комплекса и повышение энергетической эффективности в Ханты-Мансийском районе на 2019 – 2024 годы» изменения, изложив приложение к постановлению в новой редакции:

«Приложение  
к постановлению администрации  
Ханты-Мансийского района  
от 12.11.2018 № 328

2

Паспорт  
муниципальной программы Ханты-Мансийского района  
(далее – муниципальная программа)

Наименование муниципальной программы	«Развитие и модернизация жилищно-коммунального комплекса и повышение энергетической эффективности в Ханты-Мансийском районе на 2019 – 2024 годы»
Дата утверждения муниципальной программы	постановление администрации Ханты-Мансийского района от 12 ноября 2018 года № 328 «О муниципальной программе Ханты-Мансийского района «Развитие и модернизация жилищно-коммунального комплекса и повышение энергетической эффективности в Ханты-Мансийском районе на 2019 – 2024 годы»
Ответственный исполнитель муниципальной программы	департамент строительства, архитектуры и жилищно-коммунального хозяйства администрации Ханты-Мансийского района (далее – департамент строительства, архитектуры и ЖКХ)
Соисполнители муниципальной программы	департамент строительства, архитектуры и ЖКХ (муниципальное казенное учреждение Ханты-Мансийского района «Управление капитального строительства и ремонта» (далее – департамент строительства, архитектуры и ЖКХ (МКУ «УКСИР»)); администрация сельских поселений Ханты-Мансийского района; департамент имущественных и земельных отношений администрации района (далее – ДИИЗО); комитет по финансам администрации района; комитет по финансам администрации района (сельское поселение Горноправдинск); комитет по финансам администрации района (сельское поселение Луговойской); комитет по финансам администрации района (сельское поселение Селавров); комитет по финансам администрации района (сельское поселение Сибирский); комитет по финансам администрации района (сельское поселение Шапша); комитет по финансам администрации района (сельское поселение Красноленинский); комитет по финансам администрации района (сельское поселение Выкатной); комитет по финансам администрации района (сельское поселение Согом); комитет по финансам администрации района

3

Цели муниципальной программы	(сельское поселение Цингалы) 1) повышение качества и надежности предоставления жилищно-коммунальных и бытовых услуг; 2) обеспечение потребителей надежным и качественным электроснабжением; 3) повышение эффективности использования топливно-энергетических ресурсов; 4) улучшение благоустройства населенных пунктов района
Задачи муниципальной программы	1) повышение эффективности, качества и надежности поставки коммунальных ресурсов; 2) повышение эффективности и качества бытовых услуг населению Ханты-Мансийского района; 3) оказание поддержки организациям (предприятиям), оказывающим жилищно-коммунальные услуги; 4) повышение энергетической эффективности при производстве и передаче энергетических ресурсов; 5) создание условий для реализации муниципальных целевых индикаторов в сфере энергосбережения и повышения энергетической эффективности и энергосберегаемости; 6) благоустройство территорий населенных пунктов района
Подпрограммы	подпрограмма 1 «Создание условий для обеспечения качественными коммунальными услугами»; подпрограмма 2 «Создание условий в населенных пунктах района для оказания бытовых услуг»; подпрограмма 3 «Обеспечение равных прав потребителей на получение жилищно-коммунальных услуг»; подпрограмма 4 «Обеспечение равных прав потребителей на получение энергетических ресурсов и организация учета сокращения потерь энергоресурсов, обучение и информационная поддержка в области энергосбережения»; подпрограмма 5 «Формирование комфортной городской среды»
Портфели проектов, проекты, входящие в состав муниципальной программы, в том числе направленные на реализацию в Ханты-Мансийском районе национальных проектов (программ) Российской Федерации	портфель проекта «Жилье и городская среда»; общий объем финансирования составит 22 640,1 тыс. рублей, в том числе: 2019 год – 6 541,2 тыс. рублей; 2020 год – 5 291,9 тыс. рублей; 2021 год – 5 291,9 тыс. рублей; 2022 год – 5 515,1 тыс. рублей; 2023 год – 0,0 тыс. рублей; 2024 год – 0,0 тыс. рублей

4

Федерации, параметры их финансового обеспечения	
Целевые показатели муниципальной программы	1) увеличение доли населения Ханты-Мансийского района, обеспеченного качественной питьевой водой из систем централизованного водоснабжения, с 90% до 99%; 2) увеличение доли площади жилищного фонда, обеспеченного всеми видами благоустройства, в общей площади жилищного фонда Ханты-Мансийского района с 23,7% до 23,9%; 3) увеличение доли граждан, принимающих участие в решении вопросов развития городской среды, от общего количества граждан в возрасте от 14 лет, проживающих в населенных пунктах Ханты-Мансийского района, на территории которых реализуются проекты по созданию комфортной городской среды, с 6,5% до 30%; 4) увеличение количества благоустроенных дворовых и общественных территорий с 1 до 16 единиц; 5) ежегодное обеспечение аварийно-техническим запасом жилищно-коммунального хозяйства района на уровне 100%; 6) ежегодное предоставление банных услуг в количестве предоставленных банных услуг (не менее 10 000 помывок); 7) сохранение доли расходов на коммунальные услуги в совокупном доходе семьи на уровне не более 8,6 %; 8) ежегодный объем предоставленных услуг по электроснабжению (до 10 352,6 тыс. кВтч/год); 9) доля реализованных мероприятий по благоустройству на 100 %
Сроки реализации муниципальной программы	2019 – 2024 годы
Параметры финансового обеспечения муниципальной программы	общий объем финансирования составит 2 507 423,0 тыс. рублей, в том числе: 2019 год – 600 024,4 тыс. рублей; 2020 год – 807 744,1 тыс. рублей; 2021 год – 561 523,7 тыс. рублей; 2022 год – 538 130,8 тыс. рублей; 2023 год – 0,0 тыс. рублей; 2024 год – 0,0 тыс. рублей

Раздел 1. О стимулировании инвестиционной и инновационной деятельности, развитие конкуренции и государственного сектора экономики

5

1.1. Одним из инструментов формирования благоприятного инвестиционного климата являются целевые модели упрощения процедур ведения бизнеса, в том числе: технологическое присоединение к электрическим сетям; подключение (технологическое присоединение) к сетям газораспределения; подключение к системам теплоснабжения, подключение (технологическое присоединение) к централизованным системам водоснабжения и водоотведения. Основными целями реализации портфелей проектов, основанных на данных целевых моделях, являются сокращение срока заключения договора на технологическое присоединение и сокращение срока выполнения мероприятий технологического присоединения к инженерным сетям.

1.2. Улучшение конкурентной среды за счет: снижения административных барьеров в сфере жилищно-коммунального хозяйства; достижения баланса интересов потребителей и субъектов естественных монополий, доступности реализуемых субъектами естественных монополий товаров и предоставляемых ими услуг для потребителей; оказания мер государственной поддержки на возмещение затрат.

Исполнение программных мероприятий направлено на совершенствование деятельности всех участников мероприятий по развитию конкуренции, удовлетворенности потребителей и других заинтересованных сторон качеством жилищно-коммунальных услуг, услуг электроснабжения и выполнения мероприятий энергосбережения.

1.3. В целях создания благоприятных условий для ведения предпринимательской деятельности реализуется приоритетный проект автономного округа «Создание системы мер по оптимизации процесса подключения к электрическим сетям энергопринимающих устройств потребителей (до 150 кВт)».

1.4. Включение инновационной составляющей в муниципальную программу в соответствии с ключевыми направлениями реализации Национальной технологической инициативы.

Одним из направлений является реализация мероприятий муниципальной программы в сфере коммунального хозяйства на капитальный ремонт (с заменой) систем газораспределения, теплоснабжения, водоснабжения и водоотведения, в том числе с применением композитных материалов.

Внедрение композитных материалов в сфере жилищно-коммунального хозяйства осуществляется посредством анализа нормативных правовых актов и законодательства, регулирующего применение композитных материалов в сфере жилищно-коммунального хозяйства,

6

мониторинга применения композитных материалов в сфере жилищно-коммунального хозяйства.

1.5. Повышение производительности труда в отрасли осуществляется посредством использования бережливых технологий. Организациями жилищно-коммунального комплекса и электроэнергетики Ханты-Мансийского района реализуются следующие мероприятия, направленные на сокращение энергетических ресурсов и оптимизацию производственных процессов: модернизация оборудования, используемого для выработки и передачи тепловой энергии, в том числе замена на оборудование с более высоким коэффициентом полезного действия, внедрение инновационных решений и технологий; модернизация и реконструкция сетей водоснабжения, систем водоподготовки, насосных и канализационных станций, сетей газоснабжения и электроснабжения в бюджетной сфере; повышение энергоэффективности систем освещения (замена ламп накаливания на энергоэффективные, установка автоматизированных систем управления освещением).

В целях повышения уровня развития информационных и цифровых технологий, информационно-аналитического обеспечения решения задач в сфере жилищно-коммунального комплекса, энергетики и энергосбережения осуществляется развитие онлайн-сервисов в сфере предоставления услуг по подключению (технологическому присоединению) к сетям инженерно-технического обеспечения в Ханты-Мансийском районе.

Раздел 2. Механизм реализации муниципальной программы

Для достижения поставленной цели и решения задач муниципальной программы определен организационно-правовой механизм, предусматривающий взаимодействие между ответственным исполнителем муниципальной программы и соисполнителями.

Ответственный исполнитель: формирует проект муниципальной программы и изменений в нее, их согласование; направляет проект муниципальной программы и изменения в нее в управление по информационному технологичному развитию Ханты-Мансийского района для размещения на официальном сайте администрации Ханты-Мансийского района в разделе «Общественное обсуждение»; организует реализацию муниципальной программы, участвует в реализации программных мероприятий, формирует предложения о внесении в нее изменений в соответствии с установленными Порядком принятия решения о разработке муниципальных программ Ханты-

7

Мансийского района, их формирования, утверждения и реализации, утвержденным постановлением администрации Ханты-Мансийского района от 7 сентября 2018 года № 246, требованиями и несет ответственность за достижение ее целевых показателей, а также конечных результатов ее реализации;

предоставляет по запросу комитета экономической политики администрации Ханты-Мансийского района сведения, необходимые для проведения мониторинга реализации муниципальной программы и оценки эффективности подпрограмм и (или) отдельных мероприятий муниципальной программы;

запрашивает у соисполнителей информацию, необходимую для проведения оценки эффективности реализации подпрограмм и (или) отдельных мероприятий муниципальной программы и подготовки годового отчета;

рекомендует соисполнителям осуществлять разработку основных мероприятий и планов их реализации;

осуществляет подготовку информации о ходе реализации муниципальной программы и представляет ее в комитет экономической политики администрации района.

Соисполнители: формируют предложения в проект муниципальной программы, соисполнителями которой являются, участвуют в разработке и реализации программных мероприятий; представляют ответственному исполнителю информацию, необходимую для проведения оценки эффективности реализации подпрограмм и (или) основных мероприятий муниципальной программы; представляют ответственному исполнителю копии актов, подтверждающих сдачу и прием в эксплуатацию объектов, строительство которых завершено, актов выполнения работ и иных документов, подтверждающих исполнение обязательств по заключенным муниципальным контрактам.

Реализация мероприятий, предусмотренных муниципальной программой, представляет собой скоординированные по срокам и направлениям действия исполнителей конкретных мероприятий, субъектов финансовой поддержки и бюджет осуществляется на основе муниципальных контрактов (договоров), заключаемых исполнителями муниципальной программы в соответствии с Федеральным законом от 5 апреля 2013 года № 44-ФЗ «О контрактной системе в сфере закупок товаров, работ, услуг для обеспечения государственных и муниципальных нужд».

Мероприятие, предусмотренное таблицей 2 под основным номером 1.2.1, реализуется в Порядке, установленном постановлением администрации Ханты-Мансийского района от 7 сентября 2017 года № 235 «Об утверждении Порядка предоставления субсидии на возмещение затрат

8

на проведение капитального ремонта систем теплоснабжения, газоснабжения, водоснабжения и водоотведения и подготовку к осенне-зимнему периоду жилищно-коммунального комплекса Ханты-Мансийского района.

Мероприятия, предусмотренные таблицей 2 под основными номерами 3.1.1, 4.1.2, реализуются в порядке, установленных постановлением Правительства Ханты-Мансийского автономного округа – Югры от 5 октября 2018 года № 347-п «О государственной программе Ханты-Мансийского автономного округа – Югры «Жилищно-коммунальный комплекс и городская среда».

Мероприятия, предусмотренные таблицей 2 под основными номерами 2.1.1, 3.1.3, 4.1.1, реализуются в порядке, установленных постановлением администрации Ханты-Мансийского района от 7 ноября 2019 года № 301 «Об утверждении порядка предоставления субсидий на возмещение затрат и (или) недополученных доходов производителям отдельных товаров, услуг в Ханты-Мансийском районе».

Мероприятие, предусмотренное таблицей 2 под основным номером 5.2.1 реализуется в соответствии с постановлением администрации Ханты-Мансийского района от 5 февраля 2018 года № 47 «О конкурсном отборе проектов инициативного бюджетирования в Ханты-Мансийском районе».

В целях применения технологий бережливого производства утвержден план мероприятий по переходу департамента строительства, архитектуры и ЖКХ, подведомственного учреждения МКУ «УКСИР» на принципы бережливого производства и определено в качестве «пилотного проекта» бережливого производства снижение затрат на материально-техническое обеспечение департамента строительства, архитектуры и ЖКХ и подведомственного учреждения МКУ «УКСИР», оптимизация предоставления муниципальных услуг.

Информация о ходе реализации муниципальной программы ответственным исполнителем муниципальной программы предоставляется в комитет экономической политики администрации Ханты-Мансийского района ежеквартально и ежегодно в порядке, установленном постановлением администрации района от 7 сентября 2018 года № 246 «О модельной муниципальной программе Ханты-Мансийского района, порядке принятия решения о разработке муниципальных программ Ханты-Мансийского района, их формирования, утверждения и реализации».

9

Таблица 1

Целевые показатели муниципальной программы

№ индикатора	Наименование целевых показателей	Единица измерения	Выполнение показателей за период					Исполнитель	
			2019 г.	2020 г.	2021 г.	2022 г.	2023 г.		
1	Доля населения Ханты-Мансийского района, обеспеченного качественной питьевой водой из систем централизованного водоснабжения, %	%	90	90	90	90	90	90	Упол. Правительства Российской Федерации от 07.05.2018 № 204 «О национальных целях и стратегических задачах государственной политики Российской Федерации на период до 2024 года».
2	Доля площади жилищного фонда, обеспеченного всеми видами благоустройства, в общей площади жилищного фонда, %	%	23,7	23,8	23,8	23,8	23,9	23,9	Упол. Правительства Российской Федерации от 07.05.2018 № 204 «О национальных целях и стратегических задачах государственной политики Российской Федерации на период до 2024 года».









46

Приложение 2  
к муниципальной программе  
«Развитие и модернизация  
жилищно-коммунального комплекса  
и повышение энергетической  
эффективности в Ханты-Мансийском  
районе на 2019 – 2024 годы»

Мероприятия в области энергосбережения и повышения энергетической эффективности в бюджетной сфере


Наименование мероприятия	Описание мероприятия	Исполнение		Финансирование (млн руб.)	
		2019 год	2020 год	2019 год	2020 год
1. Повышение энергоэффективности (проектирование систем отопления)	Оформление документации по проекту по созданию системы отопления	3 256,4	3 256,4	3 256,4	3 256,4
1.1. Шахта Ханты-Мансийского района	Оформление документации по проекту по созданию системы отопления	8 238,4	2 746,6	2 746,6	2 746,6
1.2. Пасажские учреждения Ханты-Мансийского района	Оформление документации по проекту по созданию системы отопления	8 238,4	2 746,6	2 746,6	2 746,6
2. Энергосберегающие мероприятия	Энергосберегающие мероприятия	1 266,8	489,8	489,8	388,5
	Энергосберегающие мероприятия	4 696,6	0,0	0,0	2 348,3
	Энергосберегающие мероприятия	4 696,6	0,0	0,0	2 348,3
ВСЕГО по мероприятиям в области энергосбережения и повышения энергетической эффективности в бюджетной сфере		14 191,8	3 256,4	3 256,4	5 477,7

Данные мероприятия включены в соответствии с Программой Минэнерго России от 11.12.2014 № 316 «Об утверждении долгосрочных мероприятий по развитию и модернизации жилищно-коммунального комплекса и повышению энергетической эффективности в Российской Федерации» в рамках муниципальной программы «Развитие и модернизация жилищно-коммунального комплекса и повышение энергетической эффективности в Ханты-Мансийском районе на 2019 – 2024 годы».

47

Приложение 3  
к муниципальной программе  
«Развитие и модернизация  
жилищно-коммунального комплекса  
и повышение энергетической  
эффективности в Ханты-Мансийском  
районе на 2019 – 2024 годы»

Визуализированный перечень образцов элементов благоустройства  
общественной территории мемориального комплекса «Аллея Славы» по  
ул. Победы, № 3а/1




48


Перечень благоустройства:  
1. Установка скамеек – 10 шт.  
2. Освещение  
3. Устройство пешеходных зон из тротуарной плитки – 306 кв. м.  
4. Устройство частичного ограждения (забора) – 186 м.  
5. Строительство мемориала «Герои труда».  
6. Озеленение с трудовым участием населения.  
7. Демонтаж старого тротуара из различных дорожных плит – 65,7 м п.

Проект является основой для реализации мероприятий по благоустройству, озеленению, содержанию мест массового отдыха территории сельского поселения Горноправдинск.  
Благоустройство общественной территории мемориального комплекса «Аллея Славы» в п. Горноправдинск является одним из важнейших мероприятий, так как несет не только функциональное назначение как место отдыха и досуга населения, но и как объект монументального искусства и сохранения, и, в основе своей, воспитания патриотического духа подрастающего поколения, для целей которых создан монумент – памятник Великой Отечественной войны, и будут созданы мемориальные сооружения с именами прославленных земляков, героев труда и воинов-интернационалистов. Также комплекс «Аллея Славы» предполагает элементы озеленения, устройство покрытий, освещение мест отдыха для различного функционального назначения для нужд населения.  
Площадь, на которой реализуется проект, кв. м – 5 803 кв. м.


49




50



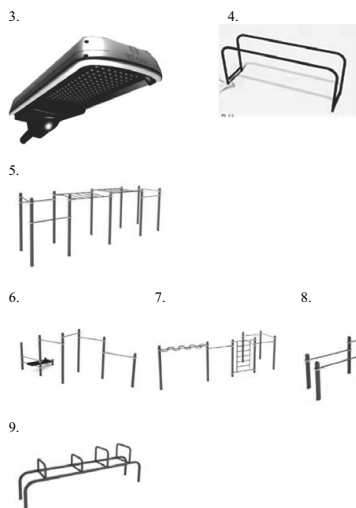
51



Визуализированный перечень образцов элементов благоустройства  
2 этажа «Благоустройство придомовых территорий и междворовых  
проездов мкр. Победы, 4А, ул. Победы, 8, ул. Победы, 10) п. Горноправдинск»



52



Наименование малых архитектурных форм:

1. Скамья – 10 шт.
2. Урна – 10 шт.
3. Освещение – 2 шт.
4. Брусья нижние равноуровневые – 1 шт.
5. Каскад разноуровневых турников с лавкой для пресса – 1 шт.
6. Рукоход-змейка, шведская стенка и четыре турника классического хвата и одного турника хватом «молоток» – 1 шт.
7. Рукоход классический двухуровневый из 6 турников – 1 шт.
8. Брусья двойные для отжимания разноуровневые – 1 шт.
9. Лавка с упорами для отжимания – 1 шт.

53



Ситуационный план:



Условные обозначения:

1. Проезды и тротуары.
2. Спортивная площадка.
3. Парковочные места на 46 м/мест.
4. Пожарный проезд.

54

Минимальный перечень работ по благоустройству дворовых территорий:  
1. Устройство слоев оснований: асфальто-бетон.  
2. Устройство мощения.  
3. Установка металлического ограждения.  
4. Устройство покрытия для спортивной площадки.  
5. Монтаж малых архитектурных форм.  
6. Монтаж садово-парковой мебели.  
7. Монтаж освещения.  
8. Озеленение территории.  
9. Опубликовать настоящее постановление в газете «Наш район» и разместить на официальном сайте администрации Ханты-Мансийского района.  
10. Контроль за выполнением постановления возложить на заместителя главы Ханты-Мансийского района, директора департамента строительства, архитектуры и ЖКХ.

Глава Ханты-Мансийского района  
К.Р.Минулин



МУНИЦИПАЛЬНОЕ ОБРАЗОВАНИЕ  
ХАНТЫ-МАНСКИЙ РАЙОН  
Ханты-Мансийский автономный округ – Югра  
АДМИНИСТРАЦИЯ ХАНТЫ-МАНСКОГО РАЙОНА  
РАСПОРЯЖЕНИЕ

от 23.03.2020  
г. Ханты-Мансийск

№ 235-р

Об утверждении списка отдельных категорий граждан, состоящих на учете для бесплатного предоставления земельных участков для индивидуального жилищного строительства на территории населенных пунктов Ханты-Мансийского района на 2020 год

В соответствии с пунктом 13.1 статьи 6.2 Закона Ханты-Мансийского автономного округа – Югры от 3 мая 2000 года № 26-оз «О регулировании отдельных земельных отношений в Ханты-Мансийском автономном округе – Югре»:

1. Утвердить актуализированный список отдельных категорий граждан, состоящих на учете для бесплатного предоставления земельных участков для индивидуального жилищного строительства на территории населенных пунктов Ханты-Мансийского района на 2020 год, согласно приложению.

2. Признать утратившим силу распоряжение администрации Ханты-Мансийского района от 21 марта 2019 года № 288-р «Об утверждении списка отдельных категорий граждан, состоящих на учете для бесплатного предоставления земельных участков для индивидуального жилищного строительства на территории населенных пунктов Ханты-Мансийского района».

3. Опубликовать настоящее распоряжение в газете «Наш район» и разместить на официальном сайте администрации Ханты-Мансийского района в сети Интернет.

4. Контроль за выполнением распоряжения возложить на заместителя главы Ханты-Мансийского района, директора департамента имущественных и земельных отношений.

Глава Ханты-Мансийского района

К.Р.Минулин

4. Кулько Никита Николаевич 5. Кулько Мирослава Николаевна	граждане, имеющие трех и более детей
18. 1. Гаврик (Дуженко) Ольга Николаевна 2. Гаврик Денис Геннадьевич 3. Дуженко Александр Сергеевич 4. Гаврик Алексей Денисович 5. Гаврик Светлана Денисовна	граждане, имеющие трех и более детей
19. 1. Жерновкова (Селиверстова) Анастасия Михайловна 2. Жерновков Артур Валерьевич 3. Жерновков (Селиверстов) Пётр Артурович 4. Жерновкова Маргарита Артуровна 5. Жерновков Всеволод Артурович	граждане, имеющие трех и более детей
Сельское поселение Кышвик	
1. Сатыникова Евгения Андреевна 2. Немельгин Григорий Геннадьевич 3. Немельгин Александр Григорьевич 4. Немельгина Оксана Григорьевна 5. Немельгина Анастасия Григорьевна	граждане, имеющие трех и более детей
2. 1. Хорова Татьяна Леонидовна 2. Хоров Олег Леонидович 3. Хоров Евгений Леонидович 4. Хоров Михаил Леонидович 5. Хоров Даниэль Леонидович	граждане, имеющие трех и более детей
3. 1. Красильникова Ольга Сергеевна 2. Красильников Михаил Сергеевич 3. Красильников Иван Федорович 4. Синин Аркадий Михайлович 5. Невар Алена Федоровна	граждане, имеющие трех и более детей
4. 1. Насонова Кристина Игоревна 2. Насонов Александр Юрьевич 3. Насонова Майя Александровна	молодые семьи, имеющие детей
5. 1. Новикова Лилия Владимировна 2. Давкант Светлана Дмитриевна 3. Давкант Наталья Дмитриевна 4. Пиленикова Александра Евгеньевна 5. Финер Анна Максимовна	граждане, имеющие трех и более детей
6. 1. Лазовина Анастасия Кузьминична 2. Фризорер Валерия Павловна 3. Фризорер Кристина Павловна	молодые семьи, имеющие детей
7. 1. Ниязова Динара Асхатовна 2. Ниязов Кирилл Станиславович 3. Ниязова Екатерина Алексеевна 4. Кудряцева Виктория Алексеевна	граждане, имеющие трех и более детей
8. 1. Пастухова Галина Ивановна 2. Хоров Алексей Романович 3. Хоров Анатолий Алексеевич	граждане, имеющие трех и более детей

2. Пагганова (Журавлева) Екатерина Михайловна 3. Пагганов Михаил Яковлевич	имеющие детей
17. 1. Чернышкова (Мальцева, Краева) Юлия Михайловна 2. Чернышков Владимир Александрович 3. Чернышкова Варвара Владимировна	молодые семьи, имеющие детей
18. 1. Лубошишкова (Чиркова, Ковалева) Екатерина Валерьевна 2. Лубошишков Олег Викторович 3. Лубошишкова Софья Олеговна 4. Ковалев Олег Алексеевич 5. Лубошишкова Анна Олеговна 6. Лубошишков Ян Олегович	граждане, имеющие трех и более детей
19. 1. Воронцова (Кунина) Елена Ивановна 2. Воронцова Софья Алексеевна 3. Воронцов Даниил Алексеевич 4. Воронцова Дарья Алексеевна 5. Воронцов Алексей Валерьевич	граждане, имеющие трех и более детей
20. 1. Спиридонова Ольга Степановна 2. Спиридонова София Анатольевна 3. Спиридонова Ульяна Анатольевна	молодые семьи, имеющие детей
21. 1. Файзуллина (Жолобова) Анастасия Сергеевна 2. Файзуллин Айрат Гаузулович 3. Файзуллина София Айратовна 4. Файзуллина Арина Айратовна	молодые семьи, имеющие детей
22. 1. Кузнецова (Ганина) Татьяна Владимировна 2. Кайгородова Кира Евгеньевна 3. Кузнецова Ангелина Васильевна 4. Кузнецова Аида Евгеньевна	граждане, имеющие трех и более детей
23. 1. Мышу Степан Викторович	лица не старше 35 лет, постоянно проживающие в сельской местности, окончившие профессиональные образовательные организации и образовательные организации высшего образования, работающие в сфере сельскохозяйственного производства, в бюджетной сфере в сельских населенных пунктах

РОССИЙСКАЯ ФЕДЕРАЦИЯ  
ХАНТЫ-МАНСКИЙ АВТОНОМНЫЙ ОКРУГ-ЮГРА  
ТЮМЕНСКАЯ ОБЛАСТЬ  
АДМИНИСТРАЦИЯ ХАНТЫ-МАНСКОГО РАЙОНА  
ДЕПАРТАМЕНТ СТРОИТЕЛЬСТВА, АРХИТЕКТУРЫ И ЖКХ

П Р И К А З

от 23.03.2020  
г. Ханты-Мансийск

№29-н

Об утверждении документации по планировке территории для размещения объекта: «Каменный (западная часть) ЛУ. Куст скважин №357»

В соответствии со статьей 45 Градостроительного кодекса Российской Федерации, Федеральным законом от 06.10.2003 №131-ФЗ «Об общих принципах организации местного самоуправления в Российской Федерации», руководствуясь Уставом Ханты - Мансийского района, пунктом 16 Положения о департаменте строительства, архитектуры и ЖКХ (в редакции Решения Думы от 31.01.2018 №241), учитывая обращение ЗАО «Ижевский нефтяной научный центр» от 11.03.2020 №06/1914 (№01-Вх-1643 от 11.03.2020) об утверждении документации по планировке территории приказываю:

1. Утвердить проект планировки и проект межевания территории для размещения объекта: «Каменный (западная часть) ЛУ. Куст скважин №357», согласно Приложению к настоящему приказу.

2. Департаменту строительства, архитектуры и ЖКХ разместить проект в информационной системе обеспечения градостроительной деятельности.

3. Опубликовать настоящий приказ в газете «Наш район» и разместить на официальном сайте администрации Ханты-Мансийского района.

4. Контроль за выполнением приказа оставляю за собой.

И.о. директора департамента строительства, архитектуры и ЖКХ

В.В. Подкорытов

Приложение  
к распоряжению администрации  
Ханты-Мансийского района  
от 23.03.2020 № 235-р

Список отдельных категорий граждан, состоящих на учете для бесплатного предоставления земельных участков для индивидуального жилищного строительства на территории населенных пунктов Ханты-Мансийского района на 2020 год

№ очереди	ФИО заявителя с составом семьи	Категория граждан в соответствии со ст. 7.4 Закона ХМАО – Югры от 06.07.2005 № 57-оз
Сельское поселение Горнопривалинск		
1.	1. Мордвинова (Селиверстова) Валентина Ильинична 2. Мордвинов Дмитрий Александрович 3. Мордвинов Глеб Дмитриевич 4. Мордвинов Артем Дмитриевич 5. Мордвинова Софья Дмитриевна	молодые семьи, имеющие детей
2.	1. Голубева (Даниленкова) Виктория Викторовна 2. Голубев Владимир Александрович 3. Голубева Арина Владимировна	молодые семьи, имеющие детей
3.	1. Арабханова Мержанат Мафрудиновна 2. Арабханов Рафик Забирович 3. Арабханов Завидин Рафикович 4. Арабханов Фаиз Рафикович 5. Арабханова Эндия Рафиковна	граждане, имеющие трех и более детей
4.	1. Голованова Алена Андреевна 2. Голованова Полина Геннадьевна	молодые семьи, имеющие детей
5.	1. Кочнева (Кисихина) Ирина Сергеевна 2. Кочнев Сергей Александрович 3. Кочнева Юлия Сергеевна	молодые семьи, имеющие детей
6.	1. Бабий Владимир Александрович 2. Бабий Ольга Ивановна 3. Бабий Варвара Владимировна 4. Бабий Иван Владимирович 5. Бабий Ростислав Владимирович	граждане, имеющие трех и более детей
7.	1. Киселева (Гонцина) Алена Владимировна 2. Киселев Андрей Николаевич 3. Гонцина Варвара Александровна 4. Киселев Никита Андреевич 5. Киселев Иван Андреевич	граждане, имеющие трех и более детей
8.	1. Кирдяшкина (Шанкова) Валерия Валентиновна	граждане, имеющие трех и более детей

4. Хоров Владимир Алексеевич 5. Пастухов Денис Александрович	граждане, имеющие трех и более детей	
9. 1. Хорова Марина Григорьевна 2. Моноенко Надежда Александровна 3. Хоров Руслан Васильевич 4. Моноенко Анна Александровна 5. Хоров Антон Васильевич	граждане, имеющие трех и более детей	
Сельское поселение Луговской		
1.	1. Белоголов Павел Евгеньевич 2. Белоголова Нина Юрьевна 3. Белоголова Арина Павловна	молодые семьи, имеющие детей
2.	1. Белов Сергей Юрьевич 2. Белова Светлана Анатольевна 3. Белов Данил Сергеевич	молодые семьи, имеющие детей
3.	1. Авдеево (Кузнецова) Ирина Васильевна 2. Авдеево Александр Валерьевич 3. Авдеево Дарья Александровна	молодые семьи, имеющие детей
4.	1. Голубева Надежда Александровна 2. Голубева Екатерина Константиновна 3. Голубев Артем Иванович 4. Голубева Светлана Максимовна 5. Голубев Тимур Максимович	граждане, имеющие трех и более детей
Сельское поселение Цонгалы		
1.	1. Лукина (Соловьева) Ирина Алексеевна 2. Лукин Игорь Леонидович 3. Лукин Илья Игоревич 4. Лукин Егор Игоревич 5. Лукин Евгений Игоревич	граждане, имеющие трех и более детей
Сельское поселение Шапша		
1.	1. Ковев Валентин Иванович 2. Ковева Надежда Валентиновна	лица не старше 35 лет, постоянно проживающие в сельской местности, окончившие профессиональные образовательные организации и образовательные организации высшего образования, работающие в сфере сельскохозяйственного производства, в бюджетной сфере в сельских населенных пунктах
2.	1. Нечунаев Евгений Валерьевич	молодые семьи,

24. 1. Еремеева (Леницкая) Юлия Леонидовна 2. Еремеев Сергей Владимирович 3. Еремеев Дмитрий Сергеевич	пунктах молодые семьи, имеющие детей
25. 1. Кейль (Спиридонова) Анна Александровна 2. Кейль Александр Андреевич 3. Кейль Софья Андреевна 4. Кейль Александра Андреевна	граждане, имеющие трех и более детей
26. 1. Александрова (Архинов) Елена Степановна 2. Александров Михаил Вячеславович 3. Архинов Сергей Николаевич 4. Александров Олег Михайлович 5. Архинов Андрей Николаевич	граждане, имеющие трех и более детей
27. 1. Нургалеев Абдыкарим Мырзабекович 2. Нургалеева (Ракк) Галина Ивановна 3. Бердышева Заигуль Абылкаировна	инвалиды
28. 1. Мироненко (Горюнова) Елена Александровна 2. Мироненко Валентина Викторовна 3. Горюнова Вера Викторовна 4. Горюнов Дмитрий Владимирович 5. Горюнова Алена Игоревна 6. Мироненко Михаил Викторович	граждане, имеющие трех и более детей
29. 1. Клопшина Елена Анатольевна 2. Качангулов Артур Ринатович	молодые семьи, имеющие детей
30. 1. Федорова (Лагонская) Ирина Сергеевна 2. Федоров Алексей Викторович 3. Федоров Всеволод Алексеевич 4. Лагонский Богдан Алексеевич 5. Лагонская Алина Александровна	граждане, имеющие трех и более детей
31. 1. Глазачева Наталья Дмитриевна	инвалиды
32. 1. Резина (Морозова) Наталья Вячеславовна 2. Резина Елизавета Васильевна 3. Резина Светлана Васильевна	молодые семьи, имеющие детей
33. 1. Осолодкова Елена Даутовна 2. Осолодков Тимур Денисович 3. Осолодкова Доминика Денисовна	молодые семьи, имеющие детей
34. 1. Козлова Зоя Николаевна 2. Козлова Алена Андреевна 3. Козлова Вероника Сергеевна	молодые семьи, имеющие детей
35. 1. Буракова (Емельяненко) Мария Владимировна 2. Орлов Владимир Петрович 3. Бураков Дмитрий Владимирович 4. Буракова Оксана Владимировна 5. Орлов Алексей Владимирович	граждане, имеющие трех и более детей

2. Кирдяшкин Владимир Геннадьевич 3. Кирдяшкин Дмитрий Владимирович 4. Кирдяшкин Василий Владимирович 5. Кирдяшкин Максим Владимирович	
9. 1. Гизатулина (Неумывакина, Сирагит) Татьяна Владимировна 2. Гизатулина Виктория Александровна 3. Мустафин Данил Русланович 4. Неумывакина Дарья Юрьевна	граждане, имеющие трех и более детей
10. 1. Клиникман Оксана Анатольевна 2. Клиникман Игорь Яковлевич 3. Клиникман Степан Игоревич 4. Клиникман Дмитрий Игоревич	молодые семьи, имеющие детей
11. 1. Абдуллина (Попова) Наталья Владимировна 2. Абдуллин Рустам Мидхатович 3. Абдуллин Тимур Рустамович 4. Абдуллина Асель Рустамовна 5. Абдуллина Карина Рустамовна	граждане, имеющие трех и более детей
12. 1. Казаченко Николай Петрович 2. Казаченко (Кульмаметова) Равия Акрамовна 3. Кульмаметова Малика Шалаевна 4. Казаченко Есения Николаевна	инвалиды
13. 1. Симонова Наталья Сергеевна 2. Симонов Константин Александрович 3. Симонова Елизавета Александровна 4. Симонова Ксения Александровна	граждане, имеющие трех и более детей
14. 1. Молостова Мария Александровна 2. Плесовских Юрий Владимирович 3. Молостов Герман Андреевич 4. Плесовских Алексей Юрьевич 5. Плесовских Петр Юрьевич	граждане, имеющие трех и более детей
15. 1. Гончаренко Юлия Александровна 2. Хрулева Евгения Игоревна 3. Гончаренко Родион Андреевич 4. Гончаренко Ростислав Андреевич	граждане, имеющие трех и более детей
16. 1. Шатина Валентина Петровна 2. Шатин Петр Анатольевич 3. Шатина (Тагонович) Аиша Сергеевна 4. Шатин Глеб Петрович 5. Шатин Александр Петрович 6. Шатина София Петровна	граждане, имеющие трех и более детей
17. 1. Курбатова (Третьякова, Смолина) Елена Владимировна 2. Смолина Екатерина Евгеньевна 3. Курбатова Валерия Романовна	граждане, имеющие трех и более детей

2. Нечунаева (Перухина) Ольга Ивановна 3. Нечунаева Маргарита Евгеньевна	имеющие детей
3. 1. Никифорова Светлана Николаевна 2. Емельяненко Антон Владимирович 3. Емельяненко Владислав Антонович 4. Емельяненко Снежана Антоновна	молодые семьи, имеющие детей
4. 1. Кульмаметьев Даниял Алимханович 2. Кульмаметьев Артур Даниялович	молодые семьи, имеющие детей
5. 1. Поспелова (Богородова) Ирина Викторовна 2. Поспелов Анатолий Николаевич 3. Поспелова Лилия Анатольевна	молодые семьи, имеющие детей
6. 1. Алиев Руслан Джаваханович 2. Джамаудинова Мадина Дибировна 3. Алиев Али Русланович 4. Алиев Асхаб Русланович	молодые семьи, имеющие детей
7. 1. Мезенцева (Коженикова) Галина Владимировна 2. Мезенцев Сергей Николаевич 3. Мезенцева Анжелика Сергеевна 4. Мезенцев Дмитрий Сергеевич	молодые семьи, имеющие детей
8. 1. Ковалева Мария Андреевна 2. Чулкалов Данил Алексеевич 3. Чулкалова Полина Алексеевна	молодые семьи, имеющие детей
9. 1. Ковев Андрей Сергеевич 2. Ковева (Салтанова) Светлана Валерьевна 3. Ковева София Андреевна	молодые семьи, имеющие детей
10. 1. Рублевская Елена Евгеньевна 2. Яковлев Макар Петрович	молодые семьи, имеющие детей
11. 1. Гурышкина (Паймурова) Алина Владимировна 2. Гурышкин Леонид Михайлович 3. Гурышкина Аида Леонидовна	молодые семьи, имеющие детей
12. 1. Тетерина (Америна) Ксения Сергеевна 2. Тетерин Роман Викторович 3. Тетерина Дария Романовна 4. Тетерина Арина Романовна	молодые семьи, имеющие детей
13. 1. Самохина Анастасия Леонидовна 2. Панченко Варвара Евгеньевна	молодые семьи, имеющие детей
14. 1. Киселев Артем Николаевич 2. Киселева (Сайтова) Евгения Даутовна 3. Киселев Богдан Артемович	молодые семьи, имеющие детей
15. 1. Веснин Иван Владимирович 2. Веснина (Анущенко) Александра Владимировна 3. Веснина Ангелина Ивановна 4. Веснин Владимир Иванович	молодые семьи, имеющие детей
16. 1. Пагганов Яков Степанович	молодые семьи,

36. 1. Бродяк (Данилова) Вероника Евгеньевна 2. Бродяк Лилия Александровна	молодые семьи, имеющие детей
37. 1. Фазылева Гузалия Римовна 2. Завьялов Виталий Владимирович 3. Завьялова Маргарита Витальевна 4. Завьялова Виллетта Витальевна 5. Завьялова Светлана Витальевна	граждане, имеющие трех и более детей
38. 1. Шумилова (Плесовских, Маркова) Елена Александровна 2. Шумилов Еремей Ильич 3. Шумилов Роман Ильич 4. Марков Алексей Нильевич	граждане, имеющие трех и более детей
39. 1. Аскарон Ахмаддон Мухаммаджонич 2. Ташмураева Мунира Шарифжановна 3. Аскарон Мохнонр Ахмадджонич 4. Аскарон Аброрбек Ахмадджонич 5. Аскарон Ахрорбек Ахмадджонич 6. Аскарон Омотбек Ахмадджонич	граждане, имеющие трех и более детей
Сельское поселение Выкатной	
1. Кибирев Атрем Александрович	инвалиды

Приложение  
к приказу департамента строительства  
архитектуры и ЖСХ  
от 23.03.2020 № 29-н

**ДОКУМЕНТАЦИЯ**  
**по планировке территории (проект планировки территории и проект межевания территории) линейного объекта «Каменный (западная часть) ЛУ. Куст скважин № 357»**

**1. Проект планировки территории линейного объекта**

**1. Наименование, основные характеристики (категория, протяженность, проектная мощность, пропускная способность, грузонапряженность, интенсивность движения) и назначение планируемых для размещения линейных объектов**

Проект планировки территории линейного объекта «Каменный (западная часть) ЛУ. Куст скважин № 357» (далее – проект планировки территории) подготовлен на основании Приказа РФ ХМАО-ЮГРА Тюменской области Администрации Ханты-мансийского района департамента строительства, архитектуры и ЖСХ от 19 декабря 2019 года № 234-н «О подготовке документации по планировке территории для размещения объекта «Каменный (западная часть) ЛУ. Куст скважин № 357».

Планируемые техническим заданием сооружения входящие в состав линейного объекта представлены в таблице 1.

Наименование	Планируемое сооружение	Длина трассы, км
1	2	3
Автомобильная дорога	Подземная автомобильная дорога до куста 357	~ 0,700 км
Нефтепровод	Нефтепроводный трубопровод до куста 357	~ 0,800 км
Водовод	Высококачественный водовод до куста 357	~ 0,800 км
ЛЭП	ВЛ-6кВ от ф.4-08, 4-16 ПС 35/6кВ 2х6,3 МВА «№4» до КПТН6/0,4 кВ на кусту 357	~ 1600 км

Цель подготовки документации – выделение элементов планировочной структуры, установление границ территорий общего пользования, границ зон планируемого размещения объектов капитального строительства, определение характеристик и очередности планируемого развития территории.

2

**2. Перечень субъектов Российской Федерации, перечень муниципальных районов, городских округов в составе субъектов Российской Федерации, перечень поселений, населенных пунктов, индустриальных территорий городов федерального значения, на территориях которых устанавливаются зоны планируемого размещения линейных объектов**

Перечень муниципальных образований, в границах которых планируется размещение линейного объекта, представлен в таблице 2.

Субъект Российской Федерации	Муниципальный район	Сельское поселение
ХМАО-ЮГРА	Муниципальное образование «Ханты-Мансийский район»	-

**3. Перечень координат характерных точек границ зон планируемого размещения линейных объектов**

Координаты характерных точек границ зон планируемого размещения линейных объектов в системе координат МСК-86 (зона 2) представлены в таблице 3.

Номер характерной точки	X	Y
1	1001481.65	2569006
2	1001404.72	2568784.29
3	1001384.05	2568792.4
4	1001337.32	2568663.68
5	1000798.91	2568642.32
6	1000781.25	2568833.31
7	1000761.02	2568831.82
8	1000723.75	2569240.59
9	1000510.53	2569364.57
10	1000497.46	2569373.51
11	1000472.38	2569332.53
12	1000487.26	2569324.5
13	1000491.52	2569322.17
14	1000547.88	2569322.16
15	1000706.78	2569229.9
16	1000741.75	2568839.07

3

Номер характерной точки	X	Y
1	2	3
17	1000753.61	2568673.62
18	1000764.08	2568590.85
19	1000742.55	2568589.65
20	1000655.15	2568584.6
21	1000657.8	2568528
22	1000746.76	2568531.42
23	1000763.74	2568542.5
24	1000788.3	2568546.6
25	1001397.82	2568571.14
26	1001581.62	2568527.35
27	1001725.9	2568916.95

Координаты характерных точек границ красных линий в системе координат МСК-86 (зона 2) представлены в таблице 4.

Номер характерной точки	X	Y
1	2	3
-	-	-

**4. Перечень координат характерных точек границ зон планируемого размещения линейных объектов, подлежащих переносу (перестройке) из зон планируемого размещения линейных объектов**

Линейные объекты, подлежащие переносу (перестройке) из зон планируемого размещения линейного объекта, отсутствуют.

**5. Предельные параметры разрешенного строительства, реконструкции объектов капитального строительства, входящих в состав линейных объектов в границах зон их планируемого размещения**

Строительство объектов капитального строительства в составе линейного объекта не предусмотрено. Предельные параметры разрешенного строительства, реконструкции объектов капитального строительства представлены в таблице 5.

Предельный параметр	Значение
Предельное количество этажей и (или) предельная высота объектов капитального строительства, входящих в состав линейного объекта, в границах каждой зоны	не подлежит установлению

4

Предельный параметр	Значение
Максимальный процент застройки каждой зоны планируемого размещения объектов капитального строительства, входящих в состав линейного объекта, определяемый как отношение площади зоны планируемого размещения объектов капитального строительства, входящего в состав линейного объекта, которая может быть застроена, ко всей площади этой зоны	
Минимальные отступы от границ земельных участков в целях определения мест допустимого размещения объектов капитального строительства, которые входят в состав линейного объекта и за пределами которых запрещено строительство таких объектов, в границах каждой зоны планируемого размещения объектов капитального строительства, входящих в состав линейного объекта	
Требования к архитектурным решениям объектов капитального строительства, входящих в состав линейного объекта, в границах каждой зоны планируемого размещения таких объектов, расположенной в границах территории исторического поселения федерального или регионального значения, с указанием:	
1.Требований к цветовому решению внешнего облика таких объектов;	
2.требований к строительным материалам, определяющим внешний облик таких объектов;	
3.требований к объемно-пространственным, архитектурно-стилистическим и иным характеристикам таких объектов, влияющим на их внешний облик и (или) на композицию, а также на силуэт застройки исторического поселения	

**6. Информация о необходимости осуществления мероприятий по защите сохраняемых объектов капитального строительства (здание, строения, сооружения и строения), существующих и строящихся на момент подготовки проекта планировки территории, а также объектов капитального строительства, планируемых к строительству в соответствии с ранее утвержденной документацией по планировке территории, от возможного негативного воздействия в связи с размещением линейных объектов**

В местах пересечения планируемых документацией по планировке территории линейных объектов с существующими линейными объектами

5

предусматривается защитные футляры и переустройство ЛЭП (линии электропередачи).

На момент разработки проекта планировки территории на проектируемой территории отсутствуют существующие объекты капитального строительства сторонних организаций, а также отсутствуют информация о ранее утвержденных документах по планировке территории на данную территорию. Поэтому мероприятия по защите существующих, строящихся и планируемых объектов капитального строительства от возможного негативного воздействия в связи с размещением линейных объектов не предусматривались.

**7. Информация о необходимости осуществления мероприятий по сохранению объектов культурного наследия от возможного негативного воздействия в связи с размещением линейных объектов**

Согласно актам государственной историко-культурной экспертизы на проектируемой территории, подлежащей хозяйственному освоению, объекты культурного наследия, включенные в Единый государственный реестр объектов культурного наследия (памятников истории и культуры) народов Российской Федерации отсутствуют.

Планируемая территория расположена вне зон охраны и защитных зон объектов культурного наследия.

**8. Информация о необходимости осуществления мероприятий по охране окружающей среды**

На всех стадиях строительства и дальнейшей эксплуатации линейного объекта, несмотря на применение современных технологий и оборудования, будет оказываться определенное влияние на природные экосистемы (атмосферный воздух, поверхностные и подземные воды, почва, животный и растительный мир).

Для предотвращения и снижения последствий влияния линейного объекта необходимо предусмотреть комплекс мероприятий, обеспечивающих минимизацию воздействия планируемого объекта на окружающую среду:

- мероприятия по защите поверхностных и подземных вод;
- мероприятия по охране атмосферного воздуха;
- мероприятия по охране земельных ресурсов и растительности;
- мероприятия по охране животного мира.

**9. Информация о необходимости осуществления мероприятий по защите территории от чрезвычайных ситуаций природного и техногенного характера, в том числе по обеспечению пожарной безопасности и гражданской обороне**

Согласно информации МЧС России, необходимо предусмотреть мероприятия по защите территории от чрезвычайных ситуаций природного и техногенного характера:

6

учесть возможность возникновения чрезвычайных ситуаций в результате возможных аварий на объекте – пожара, взрыва, иных возможных аварий, исходя из технологии работы объекта;

- разработать мероприятия по обеспечению взрывопожаробезопасности объекта в соответствии с обязательными требованиями, установленными федеральными законами о технических регламентах, и требованиями нормативных документов по пожарной безопасности, с учетом нормативного времени прибытия первых пожарно-спасательных подразделений;
- разработать решение по организации эвакуации людей с территории проектируемого объекта и обеспечению беспрепятственного ввода на территорию объекта сил и средств для ликвидации чрезвычайных ситуаций;
- предусмотреть создание резерва финансовых ресурсов для ликвидации чрезвычайных ситуаций природного и техногенного характера на проектируемом объекте.

**II. Проект межевания территории линейного объекта**

**1. Перечень и сведения о площадях образуемых земельных участков, в том числе возможные способы их образования**

Подготовка проекта межевания территории линейного объекта «Каменный (западная часть) ЛУ. Куст скважин № 357» (далее – проект межевания территории) подготовлен на основании Приказа РФ ХМАО-ЮГРА Тюменской области Администрации Ханты-мансийского района департамента строительства, архитектуры и ЖСХ от 19 декабря 2019 года № 234-н «О подготовке документации по планировке территории для размещения объекта «Каменный (западная часть) ЛУ. Куст скважин № 357».

Планировочные решения разработаны с учетом существующей ситуации, технологической схемы, рельефа местности, наиболее рационального использования земельных участков.

Для размещения планируемого линейного объекта образованы земельные участки в долгосрочную аренду.

Земельные участки сформированы с учетом рационального использования земельных ресурсов, на основании норм отвода земель СН 459-74.

Сведения о площадях земельных участков, используемых для строительства планируемого линейного объекта, представлены в таблице 6.

7

Перечень образуемых земельных участков (частей земельных участков)

№ п/п	Условный номер земельного участка / части	Характеристика ЗУ	Правообладатель	Категория земель	Вид разрешенного использования	Площадь (кв. м.)
1	86:02:1001001:2004:3/1	Земельный участок на период строительства и эксплуатации нефтепроводного трубопровода (долгосрочная аренда)	Российская Федерация	Земли лесного фонда	Осуществление геологического изучения недр, разведка и добыча полезных ископаемых	9342
2	86:02:1000000:282:3/2	Земельный участок на период строительства и эксплуатации нефтепроводного трубопровода (долгосрочная аренда)	Российская Федерация	Земли лесного фонда	Осуществление геологического изучения недр, разведка и добыча полезных ископаемых	97
3	86:02:1001001:2004:3/3	Земельный участок на период строительства и эксплуатации высококачественного водовода (долгосрочная аренда)	Российская Федерация	Земли лесного фонда	Осуществление геологического изучения недр, разведка и добыча полезных ископаемых	7977
4	86:02:1000000:282:3/4	Земельный участок на период строительства и эксплуатации высококачественного водовода (долгосрочная аренда)	Российская Федерация	Земли лесного фонда	Осуществление геологического изучения недр, разведка и добыча полезных ископаемых	280
5	86:02:1001001:2004:3/5	Земельный участок на период строительства и эксплуатации автомобильной дороги (долгосрочная аренда)	Российская Федерация	Земли лесного фонда	Осуществление геологического изучения недр, разведка и добыча полезных ископаемых	16285
6	86:02:1000000:282:3/6	Земельный участок на период строительства и эксплуатации автомобильной дороги (долгосрочная аренда)	Российская Федерация	Земли лесного фонда	Осуществление геологического изучения недр, разведка и добыча полезных ископаемых	192
7	86:02:1001001:2004:3/7	Земельный участок на период строительства и эксплуатации ВЛ 6 кВ (долгосрочная аренда)	Российская Федерация	Земли лесного фонда	Осуществление геологического изучения недр, разведка и добыча полезных ископаемых	46250

8

№	Условный номер земельного участка (части земельного участка)	Характеристика земельного участка	Категория земель	Вид разрешенного использования	Площадь (кв. м.)	
8	86:02:1000000:282:3/8	Земельный участок на период строительства и эксплуатации ВЛ 6 кВ (долгосрочная аренда)	Российская Федерация	Земли лесного фонда	Осуществление геологического изучения недр, разведка и добыча полезных ископаемых	597

Общая площадь занимаемых земель под постоянное занятие, кв. м. – 81000

Общая площадь занимаемых земель под временное занятие, кв. м. – -

Общая площадь, кв. м. – 81000

Всего для строительства и эксплуатации линейного объекта «Каменный (западная часть) ЛУ. Куст скважин № 357» требуется 81000 кв. м, из них:

- 81000 кв. м – долгосрочная аренда для строительства и эксплуатации линейного объекта;
- Часть используемых земель находится в аренде АО «РН-Наганынефтегаз».

Проект межевания территории предусматривает постановку на учет в Единый государственный реестр недвижимости зон с особыми условиями использования территории в зависимости от характеристик сооружения, что позволяет использовать земли сельскохозяйственного назначения по их целевому назначению. Собственники и арендаторы земельных участков выразили свое согласие на размещения линейного объекта АО «РН-Наганынефтегаз». Процедура изъятия и резервирования земельных участков не предусмотрена.

**2. Перечень и сведения о площадях образуемых земельных участков, которые будут отнесены к территориям общего пользования или имущество общего пользования, в том числе в отношении которых предполагается резервирование и (или) изъятие для государственных или муниципальных нужд**

Образование территорий общего пользования, в отношении которых может быть проведена процедура резервирования и (или) изъятия для государственных нужд, не предусматривается.

**3. Вид разрешенного использования образуемых земельных участков в соответствии с проектом планировки территории**

Виды разрешенного использования образуемых земельных участков в соответствии с проектом планировки территории представлены в таблице 7.

Вид разрешенного использования образуемых земельных участков

Условный номер на чертеже	Условный номер образуемого земельного участка (части земельного участка)	Существующая категория планировочная	Существующий вид разрешенного использования / планируемый вид разрешенного использования	Существующий адрес планируемый адрес
1	86:02:1001001:2004:3/1	земли лесного фонда / земли промышленности	Лесные земли / Осуществление геологического изучения недр, разведка и добыча полезных ископаемых	Ханты-Мансийский автономный округ – Югра, Ханты-Мансийский район, Самарское лесничество, Ханты-Мансийское участковое лесничество, Ханты-Мансийский автономный округ – Югра, Ханты-Мансийский район, межселенная территория, район Каменное (тип.)
2	86:02:1000000:282:3/2	земли лесного фонда / земли промышленности	Лесные земли / Осуществление геологического изучения недр, разведка и добыча полезных ископаемых	Ханты-Мансийский автономный округ – Югра, Ханты-Мансийский район, Самарское лесничество, Ханты-Мансийское участковое лесничество, Ханты-Мансийский автономный округ – Югра, Ханты-Мансийский район, межселенная территория, район Каменное (тип.)
3	86:02:1001001:2004:3/3	земли лесного фонда / земли промышленности	Лесные земли / Осуществление геологического изучения недр, разведка и добыча полезных ископаемых	Ханты-Мансийский автономный округ – Югра, Ханты-Мансийский район, Самарское лесничество, Ханты-Мансийское участковое лесничество, Ханты-Мансийский автономный округ – Югра, Ханты-Мансийский район, межселенная территория, район Каменное (тип.)
4	86:02:1000000:282:3/4	земли лесного фонда / земли промышленности	Лесные земли / Осуществление геологического изучения недр, разведка и добыча полезных ископаемых	Ханты-Мансийский автономный округ – Югра, Ханты-Мансийский район, Самарское лесничество, Ханты-Мансийское участковое лесничество, Ханты-Мансийский автономный округ – Югра, Ханты-Мансийский район, межселенная территория, район Каменное (тип.)

9

Условный номер на чертеже	Условный номер образуемого земельного участка (части земельного участка)	Существующая категория планировочная	Существующий вид разрешенного использования / планируемый вид разрешенного использования	Существующий адрес планируемый адрес
1	86:02:1001001:2004:3/1	земли лесного фонда / земли промышленности	Лесные земли / Осуществление геологического изучения недр, разведка и добыча полезных ископаемых	Ханты-Мансийский автономный округ – Югра, Ханты-Мансийский район, Самарское лесничество, Ханты-Мансийское участковое лесничество, Ханты-Мансийский автономный округ – Югра, Ханты-Мансийский район, межселенная территория, район Каменное (тип.)
2	86:02:1000000:282:3/2	земли лесного фонда / земли промышленности	Лесные земли / Осуществление геологического изучения недр, разведка и добыча полезных ископаемых	Ханты-Мансийский автономный округ – Югра, Ханты-Мансийский район, Самарское лесничество, Ханты-Мансийское участковое лесничество, Ханты-Мансийский автономный округ – Югра, Ханты-Мансийский район, межселенная территория, район Каменное (тип.)
3	86:02:1001001:2004:3/3	земли лесного фонда / земли промышленности	Лесные земли / Осуществление геологического изучения недр, разведка и добыча полезных ископаемых	Ханты-Мансийский автономный округ – Югра, Ханты-Мансийский район, Самарское лесничество, Ханты-Мансийское участковое лесничество, Ханты-Мансийский автономный округ – Югра, Ханты-Мансийский район, межселенная территория, район Каменное (тип.)
4	86:02:1000000:282:3/4	земли лесного фонда / земли промышленности	Лесные земли / Осуществление геологического изучения недр, разведка и добыча полезных ископаемых	Ханты-Мансийский автономный округ – Югра, Ханты-Мансийский район, Самарское лесничество, Ханты-Мансийское участковое лесничество, Ханты-Мансийский автономный округ – Югра, Ханты-Мансийский район, межселенная территория, район Каменное (тип.)





Проект планировки территории для размещения объекта, расположенного на территории Ханты-Мансийского района «Обустройство правобережной части Приобского месторождения. Кусты скважин №№255у, 284у»  
Основная часть

Приказом 1 к приказу департамента строительства архитектуры и ЖКХ от 25.03.2020 № 30-н

**Экспликация проектируемых линейных объектов**

Номер	Наименование
1	Кустовая площадка куста скважин №284у
2	Кустовая площадка куста скважин №255у
3	Автомобильная дорога к кусту скважин №284у
4	Автомобильная дорога к кусту скважин №255у
5	ВЛ 6 кВ на куст №284у с ВОЛС
6	ВЛ 6 кВ на куст №255у с ВОЛС
7	Нефтегазоборные сети куст №284у - 1-й куст №284у
8	Нефтегазоборные сети куст №255у - 1-й куст №255у
9	Узел задвижек №1. Нефтегазоборные сети куст №255у - 1-й куст №255у
10	Узел задвижек №2. Нефтегазоборные сети куст №255у - 1-й куст №255у
11	Узел задвижек №3. Нефтегазоборные сети куст №255у - 1-й куст №255у
12	Узел задвижек №4. Нефтегазоборные сети куст №284у - 1-й куст №284у

**Экспликация зон планируемого размещения линейных объектов**

Номер	Наименование
1	Обустройство правобережной части Приобского месторождения. Кусты скважин №№255у, 284у

**Условные обозначения**

□ граница территории, в отношении которой осуществляется подготовка документации по планировке территории	□ площадка куста скважин, УЗА
● номер кадастрового плана (земельного участка) планируемого размещения линейных объектов	□ или проектируемые нефтегазоборные сети
○ номер линейного объекта	□ или проектируемые подстанции
□ границы зон планируемого размещения линейных объектов	□ или проектируемые ВЛ
□ земельные участки, занятые объектами государственного административного назначения	□ санитарно-защитная зона куста скважин
□ номер зоны планируемого размещения линейных объектов	□ оградная зона трубопровода
□ площадь зон планируемого размещения линейных объектов	□ оградная зона объекта электропередачи
□ граница надстроеной территории	□ проекционные полосы автомобильных дорог

Лист 1 из 5

Чертеж границ зон планируемого размещения линейных объектов  
М 1: 5 000

Лист 2 из 5

Чертеж границ зон планируемого размещения линейных объектов  
М 1: 5 000

Лист 3 из 5

Чертеж границ зон планируемого размещения линейных объектов  
М 1: 5 000

Лист 4 из 5

Чертеж границ зон планируемого размещения линейных объектов  
М 1: 5 000

Лист 5 из 5

РОССИЙСКАЯ ФЕДЕРАЦИЯ  
ХАНТЫ-МАНСИЙСКИЙ АВТОНОМНЫЙ ОКРУГ-ЮГРА  
ТЮМЕНСКАЯ ОБЛАСТЬ  
АДМИНИСТРАЦИЯ ХАНТЫ-МАНСИЙСКОГО РАЙОНА  
ДЕПАРТАМЕНТ СТРОИТЕЛЬСТВА, АРХИТЕКТУРЫ И ЖКХ

**П Р И К А З**

от 25.03.2020  
г. Ханты-Мансийск

№30-н

Об утверждении документации по планировке территории для размещения объекта: «Обустройство правобережной части Приобского месторождения. Кусты скважин №№255у, 284у»

В соответствии со статьей 45 Градостроительного кодекса Российской Федерации, Федеральным законом от 06.10.2003 №131-ФЗ «Об общих принципах организации местного самоуправления в Российской Федерации», руководствуясь Уставом Ханты - Мансийского района, пунктом 16 Положения о департаменте строительства, архитектуры и ЖКХ (в редакции Решения Думы от 31.01.2018 №241), учитывая обращение Общества с ограниченной ответственностью «РН-БашНИПинефть» для ПАО "НК "Роснефть" от 11.03.2020 №68-ЗР (№03-Вх-435 от 17.03.2020) об утверждении документации по планировке территории приказываю:

1. Утвердить проект планировки и проект межевания территории для размещения объекта: «Обустройство правобережной части Приобского месторождения. Кусты скважин №№255у, 284у» согласно Приложений 1, 2, 3, 4 к настоящему приказу.
2. Департаменту строительства, архитектуры и ЖКХ разместить проект в информационной системе обеспечения градостроительной деятельности.
3. Опубликовать настоящий приказ в газете «Наш район» и разместить на официальном сайте администрации Ханты-Мансийского района.
4. Контроль за выполнением приказа оставляю за собой.

И.о. директора департамента строительства, архитектуры и ЖКХ

В.В. Подкорытов

Проект планировки территории для размещения объекта, расположенного на территории Хапты-Мансийского района «Обустройство правобережной части Приобского месторождения. Кусты скважин №№255у, 284у»  
Основная часть.

Приказом 1 к приказу департамента строительства архитектуры и ЖКХ от 25.03.2020 № 30-н

06-02-0404002  
06-02-0808002  
06-02-0804001

**Экспликация проектируемых линейных объектов**

Номер	Наименование
1	Кустовая площадка куста скважин №284у
2	Кустовая площадка куста скважин №255у
3	Автомобильная дорога к кусту скважин №284у
4	Автомобильная дорога к кусту скважин №255у
5	ВЛ 6 кВ на куст №284у с ВОЛС
6	ВЛ 6 кВ на куст №255у с ВОЛС
7	Нефтегазоборные сети куст №284у - тар куст №284у
8	Нефтегазоборные сети куст №255у - тар куст №255у
9	Узел задвижек №1. Нефтегазоборные сети куст №255у - тар куст №255у
10	Узел задвижек №2. Нефтегазоборные сети куст №255у - тар куст №255у
11	Узел задвижек №3. Нефтегазоборные сети куст №255у - тар куст №255у
12	Узел задвижек №4. Нефтегазоборные сети куст №284у - тар куст №284у

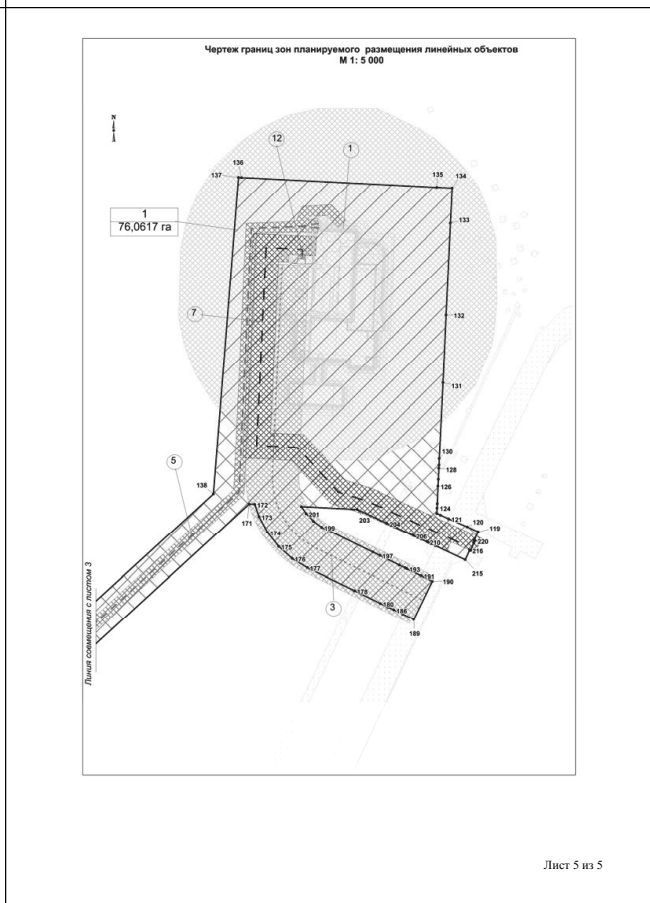
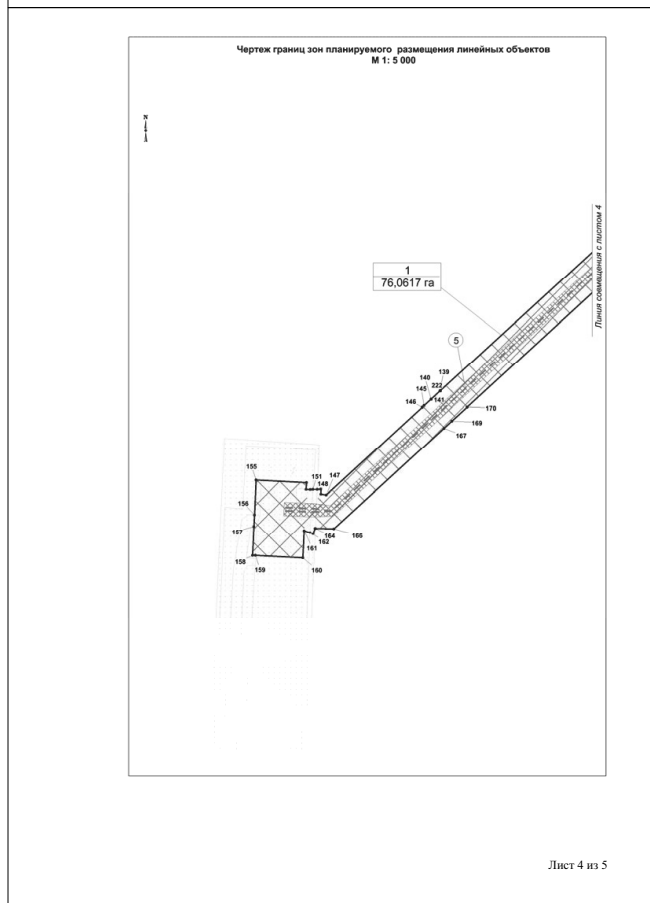
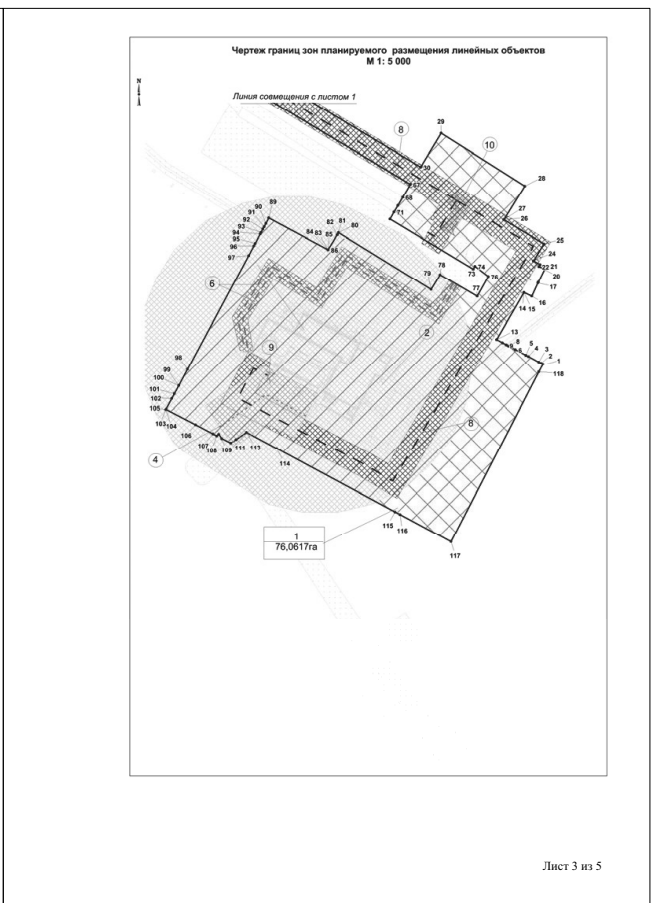
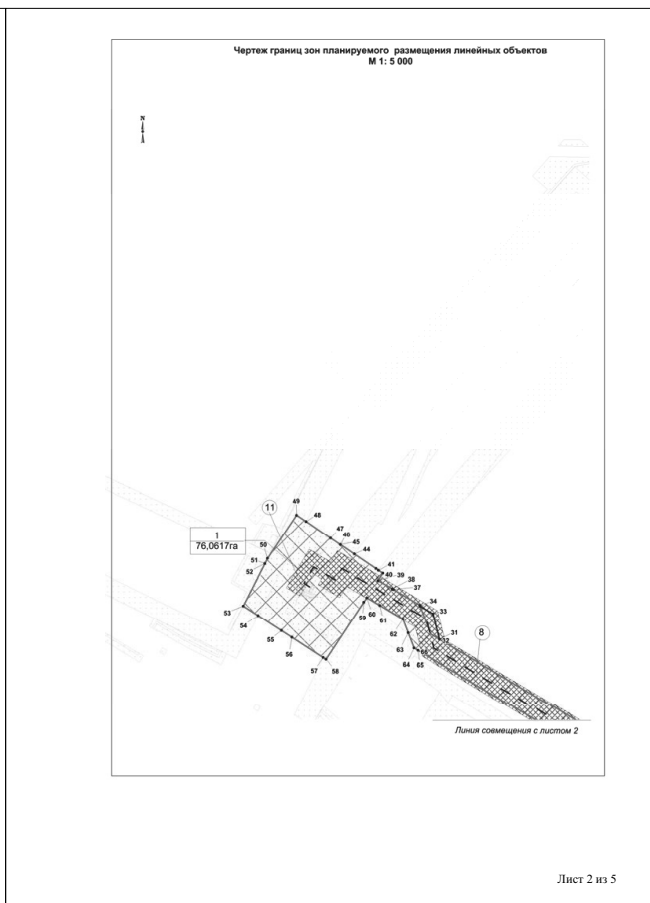
**Экспликация зон планируемого размещения линейных объектов**

Номер	Наименование
1	Обустройство правобережной части Приобского месторождения. Кусты скважин №№255у, 284у

**Условные обозначения**

	границы территории и граница зон планируемого размещения линейных объектов		площадь кустов скважин, УЗА
	номер и наименование зоны планируемого размещения линейных объектов		или проектируемые нефтегазоборные сети
	номер линейного объекта		или проектируемые подстанции
	границы зон планируемого размещения линейных объектов		или проектируемые ВЛ
	площадь кустов скважин, УЗА		светло-защитная зона куста скважин
	номер и наименование зоны планируемого размещения линейных объектов		охранная зона трубопровода
	площадь зон планируемого размещения линейных объектов		охранная зона объектов электроснабжения
	границы зон планируемого размещения линейных объектов		проездные полосы автомобильных дорог
	границы надстроеной территории		

Лист 1 из 5



<p>1</p> <p>Приложение 2 к приказу департамента строительства архитектуры и ЖСХ от 25.03.2020 № 30-н</p> <p><b>Положение о размещении линейного объекта «Обустройство правобережной части Приобского месторождения. Кусты скважин №№255у, 284у»</b></p> <p><b>1. Проект планировки</b></p> <p><b>1.1. Наименование, основные характеристики (категория, протяженность, проектная мощность, пропускная способность, грузонапряженность, интенсивность движения) и назначение планируемых для размещения линейных объектов</b></p> <p>Проектной документацией объекта «Обустройство правобережной части Приобского месторождения. Кусты скважин №№255у, 284у» (далее проектируемый объект) предусматривается:</p> <ul style="list-style-type: none"> <li>- «Инженерная подготовка кустовых площадок №№ 255у,284у Приобского месторождения с подземными автодорогами»;</li> <li>- «Проект строительства скважин кустовых площадок №№ 255у,284у Приобского месторождения с обустройством»;</li> </ul> <p>Документацией по планировке территории «Обустройство правобережной части Приобского месторождения. Кусты скважин №№255у, 284у» (далее проектируемый объект) предусматривается строительство следующих объектов:</p> <ol style="list-style-type: none"> <li>1. Куст скважин №255у</li> <li>2. Куст скважин №284у</li> <li>3. Автомобильная дорога к кусту скважин №255у</li> <li>4. Автомобильная дорога к кусту скважин №255у</li> <li>5. Нефтегазоборные сети куст №255у- т.вр куст №255у.</li> <li>6. Нефтегазоборные сети куст №284у- т.вр куст №284у.</li> <li>7. Площадки узлов задвижек на нефтегазоборных сетях.</li> <li>8. ВЛ 6 кВ на куст №255у.</li> <li>9. ВЛ 6 кВ на куст №284у.</li> <li>10. Предусматривается строительство волоконно - оптической связи (ВОЛС) прокладываемой по опорам ВЛ.</li> </ol>	<p>2</p> <p>Таблица 1</p> <p>Характеристики проектируемых линейных объектов</p> <table border="1"> <thead> <tr> <th>Наименование объекта</th> <th>Характеристика</th> </tr> </thead> <tbody> <tr> <td><b>Нефтегазоборные трубопроводы</b></td> <td></td> </tr> <tr> <td>Нефтегазоборные сети куст №255у- т.вр куст№255у</td> <td>Назначение - нефтегазоборный трубопровод для транспорта газогазоджостной смеси от куста скважин №255у (проект 1981217/0677Д/180077_2) до точки подключения через проектируемые узлы №2, 3 в систему существующих трубопроводов Транспортируемая среда – вода+нефть+газ Рабочее давление – 4,0 МПа Диаметр трубопровода – 159х6 мм Протяженность трубопровода – 1170 м Диаметр трубопровода – 219х6 мм Протяженность трубопровода – 1011 м Узлы задвижек №№ 1, 2, 3</td> </tr> <tr> <td>Нефтегазоборные сети куст №284у- т.вр куст№284у</td> <td>Назначение - нефтегазоборный трубопровод для транспорта газогазоджостной смеси от куста скважин №284у (проект 1981217/0677Д/180077_2) до точки подключения через задвижку, оставленную на перспективу на существующем узле №38 Транспортируемая среда – вода+нефть+газ Рабочее давление – 4,0 МПа Диаметр трубопровода – 159х6 мм Протяженность трубопровода – 906 м Узл задвижек №№ 4</td> </tr> <tr> <td><b>ВЛ 6 кВ, в том числе:</b></td> <td>Протяженность – 3155 м</td> </tr> <tr> <td>ВЛ 6 кВ на куст №255у</td> <td>Две одноцепные от ПС 35/6 кВ №5055 ячейки №№09,14 Протяженность трасс – 1345 м</td> </tr> <tr> <td>ВЛ 6 кВ на куст №284у</td> <td>Двухцепная от существующей ПС 35/6 кВ №3183. Протяженность трассы – 1810 м</td> </tr> </tbody> </table>	Наименование объекта	Характеристика	<b>Нефтегазоборные трубопроводы</b>		Нефтегазоборные сети куст №255у- т.вр куст№255у	Назначение - нефтегазоборный трубопровод для транспорта газогазоджостной смеси от куста скважин №255у (проект 1981217/0677Д/180077_2) до точки подключения через проектируемые узлы №2, 3 в систему существующих трубопроводов Транспортируемая среда – вода+нефть+газ Рабочее давление – 4,0 МПа Диаметр трубопровода – 159х6 мм Протяженность трубопровода – 1170 м Диаметр трубопровода – 219х6 мм Протяженность трубопровода – 1011 м Узлы задвижек №№ 1, 2, 3	Нефтегазоборные сети куст №284у- т.вр куст№284у	Назначение - нефтегазоборный трубопровод для транспорта газогазоджостной смеси от куста скважин №284у (проект 1981217/0677Д/180077_2) до точки подключения через задвижку, оставленную на перспективу на существующем узле №38 Транспортируемая среда – вода+нефть+газ Рабочее давление – 4,0 МПа Диаметр трубопровода – 159х6 мм Протяженность трубопровода – 906 м Узл задвижек №№ 4	<b>ВЛ 6 кВ, в том числе:</b>	Протяженность – 3155 м	ВЛ 6 кВ на куст №255у	Две одноцепные от ПС 35/6 кВ №5055 ячейки №№09,14 Протяженность трасс – 1345 м	ВЛ 6 кВ на куст №284у	Двухцепная от существующей ПС 35/6 кВ №3183. Протяженность трассы – 1810 м	<p>3</p> <table border="1"> <thead> <tr> <th>Наименование объекта</th> <th>Характеристика</th> </tr> </thead> <tbody> <tr> <td><b>Автомобильные дороги, в том числе:</b></td> <td></td> </tr> <tr> <td>Автомобильная дорога к кусту скважин №255у</td> <td>Категория – IVв Протяженность трассы – 201,25 м</td> </tr> <tr> <td>Автомобильная дорога к кусту скважин №284у</td> <td>Категория – IVв Протяженность трассы – 787,36 м</td> </tr> </tbody> </table> <p>Функциональное назначение объекта капитального строительства:</p> <ul style="list-style-type: none"> <li>- сбор и транспорт продукции скважин с проектируемого куста скважин 255у по герметизированной однотрубной системе до подключения к существующей системе нефтегазоборных трубопроводов и дальнейшего транспорта на прием ДНС куста 201,</li> <li>- сбор и транспорт продукции скважин с проектируемого куста скважин 284у по герметизированной однотрубной системе до подключения к существующей системе нефтегазоборных трубопроводов и дальнейшего транспорта на прием ДНС куста 285.</li> </ul> <p><b>1.2. Перечень субъектов Российской Федерации, перечень муниципальных районов, городских округов в составе субъектов Российской Федерации, перечень поселений, населенных пунктов, внутригородских территорий городов федерального значения, на территориях которых устанавливаются зоны планируемого размещения линейных объектов</b></p> <p>Зона планируемого размещения проектируемого объекта расположена на: -землях лесного фонда (межселенная территория), находящихся в ведении Самаровского территориального отдела - лесничества (Ханты-Мансийское участковое лесничество, Нялинского урочища) , землях запаса, землях промышленности.</p> <p>В административном отношении район работ находится в Тюменской области, Ханты - Мансийском автономном округе (ХМАО-ЮГРА), Ханты – Мансийском районе.</p> <p>Ближайший крупный населенный пункт с. Селиярово расположен в 40,5 км на северо- запад от куста скважин №284у и 6,2 км на юго-восток от куста скважин №255у (расстояние измерено по внутрипромысловым дорогам и дорогам общего пользования до границы застройки).</p>	Наименование объекта	Характеристика	<b>Автомобильные дороги, в том числе:</b>		Автомобильная дорога к кусту скважин №255у	Категория – IVв Протяженность трассы – 201,25 м	Автомобильная дорога к кусту скважин №284у	Категория – IVв Протяженность трассы – 787,36 м																																																																																																																																																																																																																																																																																																																																																											
Наименование объекта	Характеристика																																																																																																																																																																																																																																																																																																																																																																																		
<b>Нефтегазоборные трубопроводы</b>																																																																																																																																																																																																																																																																																																																																																																																			
Нефтегазоборные сети куст №255у- т.вр куст№255у	Назначение - нефтегазоборный трубопровод для транспорта газогазоджостной смеси от куста скважин №255у (проект 1981217/0677Д/180077_2) до точки подключения через проектируемые узлы №2, 3 в систему существующих трубопроводов Транспортируемая среда – вода+нефть+газ Рабочее давление – 4,0 МПа Диаметр трубопровода – 159х6 мм Протяженность трубопровода – 1170 м Диаметр трубопровода – 219х6 мм Протяженность трубопровода – 1011 м Узлы задвижек №№ 1, 2, 3																																																																																																																																																																																																																																																																																																																																																																																		
Нефтегазоборные сети куст №284у- т.вр куст№284у	Назначение - нефтегазоборный трубопровод для транспорта газогазоджостной смеси от куста скважин №284у (проект 1981217/0677Д/180077_2) до точки подключения через задвижку, оставленную на перспективу на существующем узле №38 Транспортируемая среда – вода+нефть+газ Рабочее давление – 4,0 МПа Диаметр трубопровода – 159х6 мм Протяженность трубопровода – 906 м Узл задвижек №№ 4																																																																																																																																																																																																																																																																																																																																																																																		
<b>ВЛ 6 кВ, в том числе:</b>	Протяженность – 3155 м																																																																																																																																																																																																																																																																																																																																																																																		
ВЛ 6 кВ на куст №255у	Две одноцепные от ПС 35/6 кВ №5055 ячейки №№09,14 Протяженность трасс – 1345 м																																																																																																																																																																																																																																																																																																																																																																																		
ВЛ 6 кВ на куст №284у	Двухцепная от существующей ПС 35/6 кВ №3183. Протяженность трассы – 1810 м																																																																																																																																																																																																																																																																																																																																																																																		
Наименование объекта	Характеристика																																																																																																																																																																																																																																																																																																																																																																																		
<b>Автомобильные дороги, в том числе:</b>																																																																																																																																																																																																																																																																																																																																																																																			
Автомобильная дорога к кусту скважин №255у	Категория – IVв Протяженность трассы – 201,25 м																																																																																																																																																																																																																																																																																																																																																																																		
Автомобильная дорога к кусту скважин №284у	Категория – IVв Протяженность трассы – 787,36 м																																																																																																																																																																																																																																																																																																																																																																																		
<p>4</p> <p><b>1.3. Перечень координат характерных точек границ зон планируемого размещения линейного объекта</b></p> <p>Координаты характерных точек границ зоны планируемого размещения совпадают с устанавливаемыми красными линиями проектируемого объекта. Координаты границ земельных участков, необходимых для размещения проектируемого объекта, в графических материалах определены в местной системе координат Ханты-Мансийского автономного округа Югры МСК-86.</p> <p>Перечень координат характерных точек границ зоны планируемого размещения</p> <table border="1"> <thead> <tr> <th>Точка</th> <th>X</th> <th>Y</th> </tr> </thead> <tbody> <tr><td>1</td><td>996841.52</td><td>2726899.47</td></tr> <tr><td>2</td><td>996843.08</td><td>2726895.75</td></tr> <tr><td>3</td><td>996845.03</td><td>2726891.13</td></tr> <tr><td>4</td><td>996854.11</td><td>2726869.60</td></tr> <tr><td>5</td><td>996856.44</td><td>2726864.18</td></tr> <tr><td>6</td><td>996865.49</td><td>2726842.60</td></tr> <tr><td>7</td><td>996868.46</td><td>2726835.57</td></tr> <tr><td>8</td><td>996871.47</td><td>2726828.49</td></tr> <tr><td>9</td><td>996873.29</td><td>2726824.27</td></tr> <tr><td>10</td><td>996873.29</td><td>2726824.25</td></tr> <tr><td>11</td><td>996873.62</td><td>2726823.38</td></tr> <tr><td>12</td><td>996876.80</td><td>2726815.79</td></tr> <tr><td>13</td><td>996881.95</td><td>2726803.61</td></tr> <tr><td>14</td><td>996980.11</td><td>2726848.75</td></tr> <tr><td>15</td><td>996980.09</td><td>2726848.77</td></tr> <tr><td>16</td><td>996974.18</td><td>2726865.07</td></tr> <tr><td>17</td><td>997001.46</td><td>2726874.93</td></tr> <tr><td>18</td><td>997002.39</td><td>2726875.28</td></tr> <tr><td>19</td><td>997003.33</td><td>2726875.63</td></tr> <tr><td>20</td><td>997030.62</td><td>2726885.50</td></tr> <tr><td>21</td><td>997034.82</td><td>2726873.94</td></tr> <tr><td>22</td><td>997034.83</td><td>2726873.92</td></tr> <tr><td>23</td><td>997038.97</td><td>2726875.82</td></tr> <tr><td>24</td><td>997045.05</td><td>2726862.17</td></tr> <tr><td>25</td><td>997080.63</td><td>2726879.21</td></tr> <tr><td>26</td><td>997120.64</td><td>2726795.75</td></tr> <tr><td>27</td><td>997120.66</td><td>2726795.72</td></tr> <tr><td>28</td><td>997191.60</td><td>2726831.10</td></tr> <tr><td>29</td><td>997281.03</td><td>2726655.76</td></tr> <tr><td>30</td><td>997210.30</td><td>2726621.42</td></tr> <tr><td>31</td><td>997401.89</td><td>2726222.43</td></tr> <tr><td>32</td><td>997401.94</td><td>2726222.42</td></tr> </tbody> </table>	Точка	X	Y	1	996841.52	2726899.47	2	996843.08	2726895.75	3	996845.03	2726891.13	4	996854.11	2726869.60	5	996856.44	2726864.18	6	996865.49	2726842.60	7	996868.46	2726835.57	8	996871.47	2726828.49	9	996873.29	2726824.27	10	996873.29	2726824.25	11	996873.62	2726823.38	12	996876.80	2726815.79	13	996881.95	2726803.61	14	996980.11	2726848.75	15	996980.09	2726848.77	16	996974.18	2726865.07	17	997001.46	2726874.93	18	997002.39	2726875.28	19	997003.33	2726875.63	20	997030.62	2726885.50	21	997034.82	2726873.94	22	997034.83	2726873.92	23	997038.97	2726875.82	24	997045.05	2726862.17	25	997080.63	2726879.21	26	997120.64	2726795.75	27	997120.66	2726795.72	28	997191.60	2726831.10	29	997281.03	2726655.76	30	997210.30	2726621.42	31	997401.89	2726222.43	32	997401.94	2726222.42	<p>5</p> <table border="1"> <tbody> <tr><td>33</td><td>997450.04</td><td>2726205.47</td></tr> <tr><td>34</td><td>997462.58</td><td>2726179.38</td></tr> <tr><td>35</td><td>997462.60</td><td>2726179.36</td></tr> <tr><td>36</td><td>997464.75</td><td>2726178.30</td></tr> <tr><td>37</td><td>997490.26</td><td>2726124.44</td></tr> <tr><td>38</td><td>997491.23</td><td>2726122.37</td></tr> <tr><td>39</td><td>997504.90</td><td>2726093.40</td></tr> <tr><td>40</td><td>997519.45</td><td>2726101.22</td></tr> <tr><td>41</td><td>997524.33</td><td>2726092.33</td></tr> <tr><td>42</td><td>997524.35</td><td>2726092.33</td></tr> <tr><td>43</td><td>997527.17</td><td>2726087.26</td></tr> <tr><td>44</td><td>997551.55</td><td>2726042.88</td></tr> <tr><td>45</td><td>997567.27</td><td>2726014.33</td></tr> <tr><td>46</td><td>997567.27</td><td>2726014.32</td></tr> <tr><td>47</td><td>997578.39</td><td>2725994.18</td></tr> <tr><td>48</td><td>997606.20</td><td>2725943.68</td></tr> <tr><td>49</td><td>997617.03</td><td>2725924.07</td></tr> <tr><td>50</td><td>997527.80</td><td>2725875.79</td></tr> <tr><td>51</td><td>997517.20</td><td>2725871.56</td></tr> <tr><td>52</td><td>997517.22</td><td>2725871.56</td></tr> <tr><td>53</td><td>997431.54</td><td>2725837.40</td></tr> <tr><td>54</td><td>997415.68</td><td>2725867.70</td></tr> <tr><td>55</td><td>997390.49</td><td>2725915.84</td></tr> <tr><td>56</td><td>997379.40</td><td>2725937.06</td></tr> <tr><td>57</td><td>997345.86</td><td>2726001.19</td></tr> <tr><td>58</td><td>997342.88</td><td>2726006.84</td></tr> <tr><td>59</td><td>997460.61</td><td>2726069.81</td></tr> <tr><td>60</td><td>997469.57</td><td>2726074.59</td></tr> <tr><td>61</td><td>997457.05</td><td>2726101.13</td></tr> <tr><td>62</td><td>997434.60</td><td>2726148.45</td></tr> <tr><td>63</td><td>997408.81</td><td>2726160.98</td></tr> <tr><td>64</td><td>997380.37</td><td>2726174.78</td></tr> <tr><td>65</td><td>997376.39</td><td>2726183.06</td></tr> <tr><td>66</td><td>997376.39</td><td>2726183.06</td></tr> <tr><td>67</td><td>997174.33</td><td>2726604.03</td></tr> <tr><td>68</td><td>997146.96</td><td>2726591.36</td></tr> <tr><td>69</td><td>997146.95</td><td>2726591.36</td></tr> <tr><td>70</td><td>997129.67</td><td>2726583.39</td></tr> <tr><td>71</td><td>997115.95</td><td>2726577.07</td></tr> <tr><td>72</td><td>997101.26</td><td>2726570.36</td></tr> <tr><td>73</td><td>997017.72</td><td>2726744.30</td></tr> <tr><td>74</td><td>997023.65</td><td>2726747.29</td></tr> <tr><td>75</td><td>997023.67</td><td>2726747.29</td></tr> <tr><td>76</td><td>997005.46</td><td>2726775.33</td></tr> <tr><td>77</td><td>996964.20</td><td>2726757.17</td></tr> </tbody> </table>	33	997450.04	2726205.47	34	997462.58	2726179.38	35	997462.60	2726179.36	36	997464.75	2726178.30	37	997490.26	2726124.44	38	997491.23	2726122.37	39	997504.90	2726093.40	40	997519.45	2726101.22	41	997524.33	2726092.33	42	997524.35	2726092.33	43	997527.17	2726087.26	44	997551.55	2726042.88	45	997567.27	2726014.33	46	997567.27	2726014.32	47	997578.39	2725994.18	48	997606.20	2725943.68	49	997617.03	2725924.07	50	997527.80	2725875.79	51	997517.20	2725871.56	52	997517.22	2725871.56	53	997431.54	2725837.40	54	997415.68	2725867.70	55	997390.49	2725915.84	56	997379.40	2725937.06	57	997345.86	2726001.19	58	997342.88	2726006.84	59	997460.61	2726069.81	60	997469.57	2726074.59	61	997457.05	2726101.13	62	997434.60	2726148.45	63	997408.81	2726160.98	64	997380.37	2726174.78	65	997376.39	2726183.06	66	997376.39	2726183.06	67	997174.33	2726604.03	68	997146.96	2726591.36	69	997146.95	2726591.36	70	997129.67	2726583.39	71	997115.95	2726577.07	72	997101.26	2726570.36	73	997017.72	2726744.30	74	997023.65	2726747.29	75	997023.67	2726747.29	76	997005.46	2726775.33	77	996964.20	2726757.17	<p>6</p> <table border="1"> <tbody> <tr><td>78</td><td>997000.10</td><td>2726679.50</td></tr> <tr><td>79</td><td>996969.08</td><td>2726664.48</td></tr> <tr><td>80</td><td>997065.00</td><td>2726471.03</td></tr> <tr><td>81</td><td>997060.73</td><td>2726468.88</td></tr> <tr><td>82</td><td>997060.77</td><td>2726468.80</td></tr> <tr><td>83</td><td>997029.68</td><td>2726453.38</td></tr> <tr><td>84</td><td>997029.65</td><td>2726453.44</td></tr> <tr><td>85</td><td>997029.65</td><td>2726453.44</td></tr> <tr><td>86</td><td>997029.65</td><td>2726453.44</td></tr> <tr><td>87</td><td>997029.65</td><td>2726453.44</td></tr> <tr><td>88</td><td>997029.67</td><td>2726453.40</td></tr> <tr><td>89</td><td>997081.53</td><td>2726330.39</td></tr> <tr><td>90</td><td>997070.02</td><td>2726325.51</td></tr> <tr><td>91</td><td>997063.10</td><td>2726322.59</td></tr> <tr><td>92</td><td>997058.48</td><td>2726320.65</td></tr> <tr><td>93</td><td>997051.55</td><td>2726317.70</td></tr> <tr><td>94</td><td>997048.28</td><td>2726316.37</td></tr> <tr><td>95</td><td>997028.63</td><td>2726308.03</td></tr> <tr><td>96</td><td>997023.62</td><td>2726305.89</td></tr> <tr><td>97</td><td>997003.51</td><td>2726297.38</td></tr> <tr><td>98</td><td>996766.66</td><td>2726197.25</td></tr> <tr><td>99</td><td>996732.65</td><td>2726182.79</td></tr> <tr><td>100</td><td>996732.59</td><td>2726182.76</td></tr> <tr><td>101</td><td>996715.74</td><td>2726175.67</td></tr> <tr><td>102</td><td>996705.65</td><td>2726171.35</td></tr> <tr><td>103</td><td>996683.22</td><td>2726161.72</td></tr> <tr><td>104</td><td>996683.15</td><td>2726161.69</td></tr> <tr><td>105</td><td>996683.06</td><td>2726161.91</td></tr> <tr><td>106</td><td>996658.07</td><td>2726223.06</td></tr> <tr><td>107</td><td>996643.11</td><td>2726259.65</td></tr> <tr><td>108</td><td>996640.05</td><td>2726267.19</td></tr> <tr><td>109</td><td>996643.73</td><td>2726270.57</td></tr> <tr><td>110</td><td>996635.76</td><td>2726277.66</td></tr> <tr><td>111</td><td>996628.14</td><td>2726296.35</td></tr> <tr><td>112</td><td>996636.26</td><td>2726306.08</td></tr> <tr><td>113</td><td>996652.30</td><td>2726325.41</td></tr> <tr><td>114</td><td>996625.84</td><td>2726387.82</td></tr> <tr><td>115</td><td>996521.46</td><td>2726634.00</td></tr> <tr><td>116</td><td>996517.15</td><td>2726644.16</td></tr> <tr><td>117</td><td>996472.39</td><td>2726749.82</td></tr> <tr><td>118</td><td>996825.29</td><td>2726892.83</td></tr> <tr><td>119</td><td>985686.11</td><td>2731375.64</td></tr> <tr><td>120</td><td>985693.37</td><td>2731354.44</td></tr> <tr><td>121</td><td>985705.64</td><td>2731318.32</td></tr> <tr><td>122</td><td>985711.02</td><td>2731302.45</td></tr> </tbody> </table>	78	997000.10	2726679.50	79	996969.08	2726664.48	80	997065.00	2726471.03	81	997060.73	2726468.88	82	997060.77	2726468.80	83	997029.68	2726453.38	84	997029.65	2726453.44	85	997029.65	2726453.44	86	997029.65	2726453.44	87	997029.65	2726453.44	88	997029.67	2726453.40	89	997081.53	2726330.39	90	997070.02	2726325.51	91	997063.10	2726322.59	92	997058.48	2726320.65	93	997051.55	2726317.70	94	997048.28	2726316.37	95	997028.63	2726308.03	96	997023.62	2726305.89	97	997003.51	2726297.38	98	996766.66	2726197.25	99	996732.65	2726182.79	100	996732.59	2726182.76	101	996715.74	2726175.67	102	996705.65	2726171.35	103	996683.22	2726161.72	104	996683.15	2726161.69	105	996683.06	2726161.91	106	996658.07	2726223.06	107	996643.11	2726259.65	108	996640.05	2726267.19	109	996643.73	2726270.57	110	996635.76	2726277.66	111	996628.14	2726296.35	112	996636.26	2726306.08	113	996652.30	2726325.41	114	996625.84	2726387.82	115	996521.46	2726634.00	116	996517.15	2726644.16	117	996472.39	2726749.82	118	996825.29	2726892.83	119	985686.11	2731375.64	120	985693.37	2731354.44	121	985705.64	2731318.32	122	985711.02	2731302.45
Точка	X	Y																																																																																																																																																																																																																																																																																																																																																																																	
1	996841.52	2726899.47																																																																																																																																																																																																																																																																																																																																																																																	
2	996843.08	2726895.75																																																																																																																																																																																																																																																																																																																																																																																	
3	996845.03	2726891.13																																																																																																																																																																																																																																																																																																																																																																																	
4	996854.11	2726869.60																																																																																																																																																																																																																																																																																																																																																																																	
5	996856.44	2726864.18																																																																																																																																																																																																																																																																																																																																																																																	
6	996865.49	2726842.60																																																																																																																																																																																																																																																																																																																																																																																	
7	996868.46	2726835.57																																																																																																																																																																																																																																																																																																																																																																																	
8	996871.47	2726828.49																																																																																																																																																																																																																																																																																																																																																																																	
9	996873.29	2726824.27																																																																																																																																																																																																																																																																																																																																																																																	
10	996873.29	2726824.25																																																																																																																																																																																																																																																																																																																																																																																	
11	996873.62	2726823.38																																																																																																																																																																																																																																																																																																																																																																																	
12	996876.80	2726815.79																																																																																																																																																																																																																																																																																																																																																																																	
13	996881.95	2726803.61																																																																																																																																																																																																																																																																																																																																																																																	
14	996980.11	2726848.75																																																																																																																																																																																																																																																																																																																																																																																	
15	996980.09	2726848.77																																																																																																																																																																																																																																																																																																																																																																																	
16	996974.18	2726865.07																																																																																																																																																																																																																																																																																																																																																																																	
17	997001.46	2726874.93																																																																																																																																																																																																																																																																																																																																																																																	
18	997002.39	2726875.28																																																																																																																																																																																																																																																																																																																																																																																	
19	997003.33	2726875.63																																																																																																																																																																																																																																																																																																																																																																																	
20	997030.62	2726885.50																																																																																																																																																																																																																																																																																																																																																																																	
21	997034.82	2726873.94																																																																																																																																																																																																																																																																																																																																																																																	
22	997034.83	2726873.92																																																																																																																																																																																																																																																																																																																																																																																	
23	997038.97	2726875.82																																																																																																																																																																																																																																																																																																																																																																																	
24	997045.05	2726862.17																																																																																																																																																																																																																																																																																																																																																																																	
25	997080.63	2726879.21																																																																																																																																																																																																																																																																																																																																																																																	
26	997120.64	2726795.75																																																																																																																																																																																																																																																																																																																																																																																	
27	997120.66	2726795.72																																																																																																																																																																																																																																																																																																																																																																																	
28	997191.60	2726831.10																																																																																																																																																																																																																																																																																																																																																																																	
29	997281.03	2726655.76																																																																																																																																																																																																																																																																																																																																																																																	
30	997210.30	2726621.42																																																																																																																																																																																																																																																																																																																																																																																	
31	997401.89	2726222.43																																																																																																																																																																																																																																																																																																																																																																																	
32	997401.94	2726222.42																																																																																																																																																																																																																																																																																																																																																																																	
33	997450.04	2726205.47																																																																																																																																																																																																																																																																																																																																																																																	
34	997462.58	2726179.38																																																																																																																																																																																																																																																																																																																																																																																	
35	997462.60	2726179.36																																																																																																																																																																																																																																																																																																																																																																																	
36	997464.75	2726178.30																																																																																																																																																																																																																																																																																																																																																																																	
37	997490.26	2726124.44																																																																																																																																																																																																																																																																																																																																																																																	
38	997491.23	2726122.37																																																																																																																																																																																																																																																																																																																																																																																	
39	997504.90	2726093.40																																																																																																																																																																																																																																																																																																																																																																																	
40	997519.45	2726101.22																																																																																																																																																																																																																																																																																																																																																																																	
41	997524.33	2726092.33																																																																																																																																																																																																																																																																																																																																																																																	
42	997524.35	2726092.33																																																																																																																																																																																																																																																																																																																																																																																	
43	997527.17	2726087.26																																																																																																																																																																																																																																																																																																																																																																																	
44	997551.55	2726042.88																																																																																																																																																																																																																																																																																																																																																																																	
45	997567.27	2726014.33																																																																																																																																																																																																																																																																																																																																																																																	
46	997567.27	2726014.32																																																																																																																																																																																																																																																																																																																																																																																	
47	997578.39	2725994.18																																																																																																																																																																																																																																																																																																																																																																																	
48	997606.20	2725943.68																																																																																																																																																																																																																																																																																																																																																																																	
49	997617.03	2725924.07																																																																																																																																																																																																																																																																																																																																																																																	
50	997527.80	2725875.79																																																																																																																																																																																																																																																																																																																																																																																	
51	997517.20	2725871.56																																																																																																																																																																																																																																																																																																																																																																																	
52	997517.22	2725871.56																																																																																																																																																																																																																																																																																																																																																																																	
53	997431.54	2725837.40																																																																																																																																																																																																																																																																																																																																																																																	
54	997415.68	2725867.70																																																																																																																																																																																																																																																																																																																																																																																	
55	997390.49	2725915.84																																																																																																																																																																																																																																																																																																																																																																																	
56	997379.40	2725937.06																																																																																																																																																																																																																																																																																																																																																																																	
57	997345.86	2726001.19																																																																																																																																																																																																																																																																																																																																																																																	
58	997342.88	2726006.84																																																																																																																																																																																																																																																																																																																																																																																	
59	997460.61	2726069.81																																																																																																																																																																																																																																																																																																																																																																																	
60	997469.57	2726074.59																																																																																																																																																																																																																																																																																																																																																																																	
61	997457.05	2726101.13																																																																																																																																																																																																																																																																																																																																																																																	
62	997434.60	2726148.45																																																																																																																																																																																																																																																																																																																																																																																	
63	997408.81	2726160.98																																																																																																																																																																																																																																																																																																																																																																																	
64	997380.37	2726174.78																																																																																																																																																																																																																																																																																																																																																																																	
65	997376.39	2726183.06																																																																																																																																																																																																																																																																																																																																																																																	
66	997376.39	2726183.06																																																																																																																																																																																																																																																																																																																																																																																	
67	997174.33	2726604.03																																																																																																																																																																																																																																																																																																																																																																																	
68	997146.96	2726591.36																																																																																																																																																																																																																																																																																																																																																																																	
69	997146.95	2726591.36																																																																																																																																																																																																																																																																																																																																																																																	
70	997129.67	2726583.39																																																																																																																																																																																																																																																																																																																																																																																	
71	997115.95	2726577.07																																																																																																																																																																																																																																																																																																																																																																																	
72	997101.26	2726570.36																																																																																																																																																																																																																																																																																																																																																																																	
73	997017.72	2726744.30																																																																																																																																																																																																																																																																																																																																																																																	
74	997023.65	2726747.29																																																																																																																																																																																																																																																																																																																																																																																	
75	997023.67	2726747.29																																																																																																																																																																																																																																																																																																																																																																																	
76	997005.46	2726775.33																																																																																																																																																																																																																																																																																																																																																																																	
77	996964.20	2726757.17																																																																																																																																																																																																																																																																																																																																																																																	
78	997000.10	2726679.50																																																																																																																																																																																																																																																																																																																																																																																	
79	996969.08	2726664.48																																																																																																																																																																																																																																																																																																																																																																																	
80	997065.00	2726471.03																																																																																																																																																																																																																																																																																																																																																																																	
81	997060.73	2726468.88																																																																																																																																																																																																																																																																																																																																																																																	
82	997060.77	2726468.80																																																																																																																																																																																																																																																																																																																																																																																	
83	997029.68	2726453.38																																																																																																																																																																																																																																																																																																																																																																																	
84	997029.65	2726453.44																																																																																																																																																																																																																																																																																																																																																																																	
85	997029.65	2726453.44																																																																																																																																																																																																																																																																																																																																																																																	
86	997029.65	2726453.44																																																																																																																																																																																																																																																																																																																																																																																	
87	997029.65	2726453.44																																																																																																																																																																																																																																																																																																																																																																																	
88	997029.67	2726453.40																																																																																																																																																																																																																																																																																																																																																																																	
89	997081.53	2726330.39																																																																																																																																																																																																																																																																																																																																																																																	
90	997070.02	2726325.51																																																																																																																																																																																																																																																																																																																																																																																	
91	997063.10	2726322.59																																																																																																																																																																																																																																																																																																																																																																																	
92	997058.48	2726320.65																																																																																																																																																																																																																																																																																																																																																																																	
93	997051.55	2726317.70																																																																																																																																																																																																																																																																																																																																																																																	
94	997048.28	2726316.37																																																																																																																																																																																																																																																																																																																																																																																	
95	997028.63	2726308.03																																																																																																																																																																																																																																																																																																																																																																																	
96	997023.62	2726305.89																																																																																																																																																																																																																																																																																																																																																																																	
97	997003.51	2726297.38																																																																																																																																																																																																																																																																																																																																																																																	
98	996766.66	2726197.25																																																																																																																																																																																																																																																																																																																																																																																	
99	996732.65	2726182.79																																																																																																																																																																																																																																																																																																																																																																																	
100	996732.59	2726182.76																																																																																																																																																																																																																																																																																																																																																																																	
101	996715.74	2726175.67																																																																																																																																																																																																																																																																																																																																																																																	
102	996705.65	2726171.35																																																																																																																																																																																																																																																																																																																																																																																	
103	996683.22	2726161.72																																																																																																																																																																																																																																																																																																																																																																																	
104	996683.15	2726161.69																																																																																																																																																																																																																																																																																																																																																																																	
105	996683.06	2726161.91																																																																																																																																																																																																																																																																																																																																																																																	
106	996658.07	2726223.06																																																																																																																																																																																																																																																																																																																																																																																	
107	996643.11	2726259.65																																																																																																																																																																																																																																																																																																																																																																																	
108	996640.05	2726267.19																																																																																																																																																																																																																																																																																																																																																																																	
109	996643.73	2726270.57																																																																																																																																																																																																																																																																																																																																																																																	
110	996635.76	2726277.66																																																																																																																																																																																																																																																																																																																																																																																	
111	996628.14	2726296.35																																																																																																																																																																																																																																																																																																																																																																																	
112	996636.26	2726306.08																																																																																																																																																																																																																																																																																																																																																																																	
113	996652.30	2726325.41																																																																																																																																																																																																																																																																																																																																																																																	
114	996625.84	2726387.82																																																																																																																																																																																																																																																																																																																																																																																	
115	996521.46	2726634.00																																																																																																																																																																																																																																																																																																																																																																																	
116	996517.15	2726644.16																																																																																																																																																																																																																																																																																																																																																																																	
117	996472.39	2726749.82																																																																																																																																																																																																																																																																																																																																																																																	
118	996825.29	2726892.83																																																																																																																																																																																																																																																																																																																																																																																	
119	985686.11	2731375.64																																																																																																																																																																																																																																																																																																																																																																																	
120	985693.37	2731354.44																																																																																																																																																																																																																																																																																																																																																																																	
121	985705.64	2731318.32																																																																																																																																																																																																																																																																																																																																																																																	
122	985711.02	2731302.45																																																																																																																																																																																																																																																																																																																																																																																	
<p>7</p> <table border="1"> <tbody> <tr><td>123</td><td>985713.54</td><td>2731295.03</td></tr> <tr><td>124</td><td>985724.10</td><td>2731294.58</td></tr> <tr><td>125</td><td>985732.01</td><td>2731294.24</td></tr> <tr><td>126</td><td>985764.65</td><td>2731292.72</td></tr> <tr><td>127</td><td>985777.47</td><td>2731292.18</td></tr> <tr><td>128</td><td>985797.95</td><td>2731291.22</td></tr> <tr><td>129</td><td>985804.21</td><td>2731291.00</td></tr> <tr><td>130</td><td>985816.29</td><td>2731290.38</td></tr> <tr><td>131</td><td>985959.94</td><td>2731283.98</td></tr> <tr><td>132</td><td>986087.11</td><td>2731278.20</td></tr> <tr><td>133</td><td>986260.61</td><td>2731270.41</td></tr> <tr><td>134</td><td>986327.23</td><td>2731267.44</td></tr> <tr><td>135</td><td>986326.04</td><td>2731238.75</td></tr> <tr><td>136</td><td>986310.79</td><td>2730871.26</td></tr> <tr><td>137</td><td>986310.52</td><td>2730865.36</td></tr> <tr><td>138</td><td>985711.70</td><td>2730872.99</td></tr> <tr><td>139</td><td>985168.52</td><td>2730378.47</td></tr> <tr><td>140</td><td>985150.37</td><td>2730361.94</td></tr> <tr><td>141</td><td>985150.00</td><td>2730362.39</td></tr> <tr><td>142</td><td>985149.98</td><td>2730362.37</td></tr> <tr><td>143</td><td>985149.97</td><td>2730362.37</td></tr> <tr><td>144</td><td>985150.33</td><td>2730361.94</td></tr> <tr><td>145</td><td>985136.48</td><td>2730349.32</td></tr> <tr><td>146</td><td>985132.80</td><td>2730345.97</td></tr> <tr><td>147</td><td>984941.66</td><td>2730171.98</td></tr> <tr><td>148</td><td>984942.17</td><td>2730161.44</td></tr> <tr><td>149</td><td>984951.74</td><td>2730160.26</td></tr> <tr><td>150</td><td>984950.84</td><td>2730153.25</td></tr> <tr><td>151</td><td>984949.79</td><td>2730144.65</td></tr> <tr><td>152</td><td>984949.16</td><td>2730139.78</td></tr> <tr><td>153</td><td>984948.65</td><td>2730131.43</td></tr> <tr><td>154</td><td>984962.32</td><td>2730130.87</td></tr> <tr><td>155</td><td>984958.02</td><td>2730030.83</td></tr> <tr><td>156</td><td>984889.04</td><td>2730033.80</td></tr> <tr><td>157</td><td>984866.13</td><td>2730034.79</td></tr> <tr><td>158</td><td>984808.07</td><td>2730037.32</td></tr> <tr><td>159</td><td>984808.33</td><td>2730043.21</td></tr> <tr><td>160</td><td>984812.39</td><td>2730137.28</td></tr> <tr><td>161</td><td>984866.69</td><td>2730134.93</td></tr> <tr><td>162</td><td>984863.72</td><td>2730146.80</td></tr> <tr><td>163</td><td>984862.13</td><td>2730153.20</td></tr> <tr><td>164</td><td>984873.53</td><td>2730156.05</td></tr> <tr><td>165</td><td>984873.58</td><td>2730156.86</td></tr> <tr><td>166</td><td>984875.98</td><td>2730193.40</td></tr> <tr><td>167</td><td>985095.17</td><td>2730392.78</td></tr> </tbody> </table>	123	985713.54	2731295.03	124	985724.10	2731294.58	125	985732.01	2731294.24	126	985764.65	2731292.72	127	985777.47	2731292.18	128	985797.95	2731291.22	129	985804.21	2731291.00	130	985816.29	2731290.38	131	985959.94	2731283.98	132	986087.11	2731278.20	133	986260.61	2731270.41	134	986327.23	2731267.44	135	986326.04	2731238.75	136	986310.79	2730871.26	137	986310.52	2730865.36	138	985711.70	2730872.99	139	985168.52	2730378.47	140	985150.37	2730361.94	141	985150.00	2730362.39	142	985149.98	2730362.37	143	985149.97	2730362.37	144	985150.33	2730361.94	145	985136.48	2730349.32	146	985132.80	2730345.97	147	984941.66	2730171.98	148	984942.17	2730161.44	149	984951.74	2730160.26	150	984950.84	2730153.25	151	984949.79	2730144.65	152	984949.16	2730139.78	153	984948.65	2730131.43	154	984962.32	2730130.87	155	984958.02	2730030.83	156	984889.04	2730033.80	157	984866.13	2730034.79	158	984808.07	2730037.32	159	984808.33	2730043.21	160	984812.39	2730137.28	161	984866.69	2730134.93	162	984863.72	2730146.80	163	984862.13	2730153.20	164	984873.53	2730156.05	165	984873.58	2730156.86	166	984875.98	2730193.40	167	985095.17	2730392.78	<p>8</p> <table border="1"> <tbody> <tr><td>168</td><td>985095.20</td><td>2730392.81</td></tr> <tr><td>169</td><td>985110.85</td><td>2730406.99</td></tr> <tr><td>170</td><td>985141.27</td><td>2730434.66</td></tr> <tr><td>171</td><td>985698.89</td><td>2730941.87</td></tr> <tr><td>172</td><td>985699.33</td><td>2730952.35</td></tr> <tr><td>173</td><td>985676.75</td><td>2730962.51</td></tr> <tr><td>174</td><td>985648.39</td><td>2730981.17</td></tr> <tr><td>175</td><td>985623.73</td><td>2731004.59</td></tr> <tr><td>176</td><td>985603.67</td><td>2731032.08</td></tr> <tr><td>177</td><td>985589.21</td><td>2731061.86</td></tr> <tr><td>178</td><td>985554.34</td><td>2731154.04</td></tr> <tr><td>179</td><td>985549.31</td><td>2731167.36</td></tr> <tr><td>180</td><td>985535.11</td><td>2731204.86</td></tr> <tr><td>181</td><td>985535.10</td><td>2731204.88</td></tr> <tr><td>182</td><td>985530.76</td><td>2731216.37</td></tr> <tr><td>183</td><td>985530.75</td><td>2731216.37</td></tr> <tr><td>184</td><td>985529.44</td><td>2731219.85</td></tr> <tr><td>185</td><td>985529.44</td><td>2731219.85</td></tr> <tr><td>186</td><td>985525.24</td><td>2731231.10</td></tr> <tr><td>187</td><td>985525.21</td><td>2731231.09</td></tr> <tr><td>188</td><td>985518.65</td><td>2731248.38</td></tr> <tr><td>189</td><td>985510.48</td><td>2731270.00</td></tr> <tr><td>190</td><td>985585.34</td><td>2731298.31</td></tr> <tr><td>191</td><td>985593.68</td><td>2731276.44</td></tr> <tr><td>192</td><td>985599.99</td><td>2731259.81</td></tr> <tr><td>193</td><td>985604.27</td><td>2731248.57</td></tr> <tr><td>194</td><td>985605.59</td><td>2731245.18</td></tr> <tr><td>195</td><td>985605.59</td><td>2731245.12</td></tr> <tr><td>196</td><td>985609.97</td><td>2731233.61</td></tr> <tr><td>197</td><td>985624.48</td><td>2731195.49</td></tr> <tr><td>198</td><td>985629.53</td><td>2731182.20</td></tr> <tr><td>199</td><td>985667.71</td><td>2731081.97</td></tr> <tr><td>200</td><td>985677.81</td><td>2731065.11</td></tr> <tr><td>201</td><td>985690.79</td><td>2731050.36</td></tr> <tr><td>202</td><td>985703.03</td><td>2731040.42</td></tr> <tr><td>203</td><td>985707.34</td><td>2731145.45</td></tr> <tr><td>204</td><td>985686.35</td><td>2731203.50</td></tr> <tr><td>205</td><td>985681.46</td><td>2731216.83</td></tr> <tr><td>206</td><td>985667.45</td><td>2731255.61</td></tr> <tr><td>207</td><td>985667.44</td><td>2731255.64</td></tr> <tr><td>208</td><td>985663.20</td><td>2731267.26</td></tr> <tr><td>209</td><td>985661.96</td><td>2731270.70</td></tr> <tr><td>210</td><td>985657.85</td><td>2731282.02</td></tr> <tr><td>211</td><td>985657.85</td><td>2731282.03</td></tr> <tr><td>212</td><td>985656.83</td><td>2731284.80</td></tr> </tbody> </table>	168	985095.20	2730392.81	169	985110.85	2730406.99	170	985141.27	2730434.66	171	985698.89	2730941.87	172	985699.33	2730952.35	173	985676.75	2730962.51	174	985648.39	2730981.17	175	985623.73	2731004.59	176	985603.67	2731032.08	177	985589.21	2731061.86	178	985554.34	2731154.04	179	985549.31	2731167.36	180	985535.11	2731204.86	181	985535.10	2731204.88	182	985530.76	2731216.37	183	985530.75	2731216.37	184	985529.44	2731219.85	185	985529.44	2731219.85	186	985525.24	2731231.10	187	985525.21	2731231.09	188	985518.65	2731248.38	189	985510.48	2731270.00	190	985585.34	2731298.31	191	985593.68	2731276.44	192	985599.99	2731259.81	193	985604.27	2731248.57	194	985605.59	2731245.18	195	985605.59	2731245.12	196	985609.97	2731233.61	197	985624.48	2731195.49	198	985629.53	2731182.20	199	985667.71	2731081.97	200	985677.81	2731065.11	201	985690.79	2731050.36	202	985703.03	2731040.42	203	985707.34	2731145.45	204	985686.35	2731203.50	205	985681.46	2731216.83	206	985667.45	2731255.61	207	985667.44	2731255.64	208	985663.20	2731267.26	209	985661.96	2731270.70	210	985657.85	2731282.02	211	985657.85	2731282.03	212	985656.83	2731284.80	<p>9</p> <table border="1"> <tbody> <tr><td>213</td><td>985651.97</td><td>2731298.28</td></tr> <tr><td>214</td><td>985651.99</td><td>2731298.29</td></tr> <tr><td>215</td><td>985630.99</td><td>2731356.26</td></tr> <tr><td>216</td><td>985649.74</td><td>2731362.86</td></tr> <tr><td>217</td><td>985649.14</td><td>2731364.60</td></tr> <tr><td>218</td><td>985663.46</td><td>2731369.55</td></tr> <tr><td>219</td><td>985663.47</td><td>2731369.55</td></tr> <tr><td>220</td><td>985668.28</td><td>2731371.20</td></tr> <tr><td>221</td><td>985668.84</td><td>2731369.58</td></tr> <tr><td>222</td><td>985168.23</td><td>2730378.95</td></tr> <tr><td>223</td><td>985168.52</td><td>2730378.47</td></tr> <tr><td>224</td><td>985168.23</td><td>2730378.95</td></tr> </tbody> </table> <p><b>1.4. Перечень координат характерных точек границ зон планируемого размещения линейных объектов, подлежащих переносу (переустройству) из зон планируемого размещения линейного объекта</b></p> <p>Проектной планировкой территории не предусматривается перенос (переустройство) проектируемых объектов из зон планируемого размещения объекта.</p> <p><b>1.5. Предельные параметры разрешенного строительства, реконструкции объектов капитального строительства, входящих в состав линейного объекта в границах зон его планируемого размещения</b></p> <p>Предельные (минимальные и (или) максимальные) размеры земельных участков и предельные параметры разрешенного строительства, реконструкции объектов капитального строительства не подлежат установлению.</p> <p>Учитывая основные технические характеристики проектируемого объекта, проектом планировки территории определены границы зоны его планируемого размещения.</p> <p>Общая зона планируемого размещения проектируемого объекта составляет 76,0617га.</p> <p>Границы зоны планируемого размещения объекта установлена в соответствии с требованиями действующих норм отвода и учтена при разработке рабочего проекта.</p>	213	985651.97	2731298.28	214	985651.99	2731298.29	215	985630.99	2731356.26	216	985649.74	2731362.86	217	985649.14	2731364.60	218	985663.46	2731369.55	219	985663.47	2731369.55	220	985668.28	2731371.20	221	985668.84	2731369.58	222	985168.23	2730378.95	223	985168.52	2730378.47	224	985168.23	2730378.95																																																															
123	985713.54	2731295.03																																																																																																																																																																																																																																																																																																																																																																																	
124	985724.10	2731294.58																																																																																																																																																																																																																																																																																																																																																																																	
125	985732.01	2731294.24																																																																																																																																																																																																																																																																																																																																																																																	
126	985764.65	2731292.72																																																																																																																																																																																																																																																																																																																																																																																	
127	985777.47	2731292.18																																																																																																																																																																																																																																																																																																																																																																																	
128	985797.95	2731291.22																																																																																																																																																																																																																																																																																																																																																																																	
129	985804.21	2731291.00																																																																																																																																																																																																																																																																																																																																																																																	
130	985816.29	2731290.38																																																																																																																																																																																																																																																																																																																																																																																	
131	985959.94	2731283.98																																																																																																																																																																																																																																																																																																																																																																																	
132	986087.11	2731278.20																																																																																																																																																																																																																																																																																																																																																																																	
133	986260.61	2731270.41																																																																																																																																																																																																																																																																																																																																																																																	
134	986327.23	2731267.44																																																																																																																																																																																																																																																																																																																																																																																	
135	986326.04	2731238.75																																																																																																																																																																																																																																																																																																																																																																																	
136	986310.79	2730871.26																																																																																																																																																																																																																																																																																																																																																																																	
137	986310.52	2730865.36																																																																																																																																																																																																																																																																																																																																																																																	
138	985711.70	2730872.99																																																																																																																																																																																																																																																																																																																																																																																	
139	985168.52	2730378.47																																																																																																																																																																																																																																																																																																																																																																																	
140	985150.37	2730361.94																																																																																																																																																																																																																																																																																																																																																																																	
141	985150.00	2730362.39																																																																																																																																																																																																																																																																																																																																																																																	
142	985149.98	2730362.37																																																																																																																																																																																																																																																																																																																																																																																	
143	985149.97	2730362.37																																																																																																																																																																																																																																																																																																																																																																																	
144	985150.33	2730361.94																																																																																																																																																																																																																																																																																																																																																																																	
145	985136.48	2730349.32																																																																																																																																																																																																																																																																																																																																																																																	
146	985132.80	2730345.97																																																																																																																																																																																																																																																																																																																																																																																	
147	984941.66	2730171.98																																																																																																																																																																																																																																																																																																																																																																																	
148	984942.17	2730161.44																																																																																																																																																																																																																																																																																																																																																																																	
149	984951.74	2730160.26																																																																																																																																																																																																																																																																																																																																																																																	
150	984950.84	2730153.25																																																																																																																																																																																																																																																																																																																																																																																	
151	984949.79	2730144.65																																																																																																																																																																																																																																																																																																																																																																																	
152	984949.16	2730139.78																																																																																																																																																																																																																																																																																																																																																																																	
153	984948.65	2730131.43																																																																																																																																																																																																																																																																																																																																																																																	
154	984962.32	2730130.87																																																																																																																																																																																																																																																																																																																																																																																	
155	984958.02	2730030.83																																																																																																																																																																																																																																																																																																																																																																																	
156	984889.04	2730033.80																																																																																																																																																																																																																																																																																																																																																																																	
157	984866.13	2730034.79																																																																																																																																																																																																																																																																																																																																																																																	
158	984808.07	2730037.32																																																																																																																																																																																																																																																																																																																																																																																	
159	984808.33	2730043.21																																																																																																																																																																																																																																																																																																																																																																																	
160	984812.39	2730137.28																																																																																																																																																																																																																																																																																																																																																																																	
161	984866.69	2730134.93																																																																																																																																																																																																																																																																																																																																																																																	
162	984863.72	2730146.80																																																																																																																																																																																																																																																																																																																																																																																	
163	984862.13	2730153.20																																																																																																																																																																																																																																																																																																																																																																																	
164	984873.53	2730156.05																																																																																																																																																																																																																																																																																																																																																																																	
165	984873.58	2730156.86																																																																																																																																																																																																																																																																																																																																																																																	
166	984875.98	2730193.40																																																																																																																																																																																																																																																																																																																																																																																	
167	985095.17	2730392.78																																																																																																																																																																																																																																																																																																																																																																																	
168	985095.20	2730392.81																																																																																																																																																																																																																																																																																																																																																																																	
169	985110.85	2730406.99																																																																																																																																																																																																																																																																																																																																																																																	
170	985141.27	2730434.66																																																																																																																																																																																																																																																																																																																																																																																	
171	985698.89	2730941.87																																																																																																																																																																																																																																																																																																																																																																																	
172	985699.33	2730952.35																																																																																																																																																																																																																																																																																																																																																																																	
173	985676.75	2730962.51																																																																																																																																																																																																																																																																																																																																																																																	
174	985648.39	2730981.17																																																																																																																																																																																																																																																																																																																																																																																	
175	985623.73	2731004.59																																																																																																																																																																																																																																																																																																																																																																																	
176	985603.67	2731032.08																																																																																																																																																																																																																																																																																																																																																																																	
177	985589.21	2731061.86																																																																																																																																																																																																																																																																																																																																																																																	
178	985554.34	2731154.04																																																																																																																																																																																																																																																																																																																																																																																	
179	985549.31	2731167.36																																																																																																																																																																																																																																																																																																																																																																																	
180	985535.11	2731204.86																																																																																																																																																																																																																																																																																																																																																																																	
181	985535.10	2731204.88																																																																																																																																																																																																																																																																																																																																																																																	
182	985530.76	2731216.37																																																																																																																																																																																																																																																																																																																																																																																	
183	985530.75	2731216.37																																																																																																																																																																																																																																																																																																																																																																																	
184	985529.44	2731219.85																																																																																																																																																																																																																																																																																																																																																																																	
185	985529.44	2731219.85																																																																																																																																																																																																																																																																																																																																																																																	
186	985525.24	2731231.10																																																																																																																																																																																																																																																																																																																																																																																	
187	985525.21	2731231.09																																																																																																																																																																																																																																																																																																																																																																																	
188	985518.65	2731248.38																																																																																																																																																																																																																																																																																																																																																																																	
189	985510.48	2731270.00																																																																																																																																																																																																																																																																																																																																																																																	
190	985585.34	2731298.31																																																																																																																																																																																																																																																																																																																																																																																	
191	985593.68	2731276.44																																																																																																																																																																																																																																																																																																																																																																																	
192	985599.99	2731259.81																																																																																																																																																																																																																																																																																																																																																																																	
193	985604.27	2731248.57																																																																																																																																																																																																																																																																																																																																																																																	
194	985605.59	2731245.18																																																																																																																																																																																																																																																																																																																																																																																	
195	985605.59	2731245.12																																																																																																																																																																																																																																																																																																																																																																																	
196	985609.97	2731233.61																																																																																																																																																																																																																																																																																																																																																																																	
197	985624.48	2731195.49																																																																																																																																																																																																																																																																																																																																																																																	
198	985629.53	2731182.20																																																																																																																																																																																																																																																																																																																																																																																	
199	985667.71	2731081.97																																																																																																																																																																																																																																																																																																																																																																																	
200	985677.81	2731065.11																																																																																																																																																																																																																																																																																																																																																																																	
201	985690.79	2731050.36																																																																																																																																																																																																																																																																																																																																																																																	
202	985703.03	2731040.42																																																																																																																																																																																																																																																																																																																																																																																	
203	985707.34	2731145.45																																																																																																																																																																																																																																																																																																																																																																																	
204	985686.35	2731203.50																																																																																																																																																																																																																																																																																																																																																																																	
205	985681.46	2731216.83																																																																																																																																																																																																																																																																																																																																																																																	
206	985667.45	2731255.61																																																																																																																																																																																																																																																																																																																																																																																	
207	985667.44	2731255.64																																																																																																																																																																																																																																																																																																																																																																																	
208	985663.20	2731267.26																																																																																																																																																																																																																																																																																																																																																																																	
209	985661.96	2731270.70																																																																																																																																																																																																																																																																																																																																																																																	
210	985657.85	2731282.02																																																																																																																																																																																																																																																																																																																																																																																	
211	985657.85	2731282.03																																																																																																																																																																																																																																																																																																																																																																																	
212	985656.83	2731284.80																																																																																																																																																																																																																																																																																																																																																																																	
213	985651.97	2731298.28																																																																																																																																																																																																																																																																																																																																																																																	
214	985651.99	2731298.29																																																																																																																																																																																																																																																																																																																																																																																	
215	985630.99	2731356.26																																																																																																																																																																																																																																																																																																																																																																																	
216	985649.74	2731362.86																																																																																																																																																																																																																																																																																																																																																																																	
217	985649.14	2731364.60																																																																																																																																																																																																																																																																																																																																																																																	
218	985663.46	2731369.55																																																																																																																																																																																																																																																																																																																																																																																	
219	985663.47	2731369.55																																																																																																																																																																																																																																																																																																																																																																																	
220	985668.28	2731371.20																																																																																																																																																																																																																																																																																																																																																																																	
221	985668.84	2731369.58																																																																																																																																																																																																																																																																																																																																																																																	
222	985168.23	2730378.95																																																																																																																																																																																																																																																																																																																																																																																	
223	985168.52	2730378.47																																																																																																																																																																																																																																																																																																																																																																																	
224	985168.23	2730378.95																																																																																																																																																																																																																																																																																																																																																																																	

<p style="text-align: center;">10</p> <p><b>1.6 Информация о необходимости осуществления мероприятий по защите сохраняемых объектов капитального строительства, существующих и строящихся на момент подготовки проекта планировки территории, а также объектов капитального строительства, планируемых к строительству в соответствии с ранее утвержденной документацией по планировке территории, от возможного негативного воздействия в связи с размещением линейных объектов</b></p> <p>Безопасность в районах прохождения промысловых трубопроводов обеспечивается расположением их на соответствующих расстояниях от объектов инфраструктуры, что обеспечивает сохранность действующих трубопроводов при строительстве новых, безопасность при проведении работ и надежность трубопроводов в процессе эксплуатации.</p> <p>Вариантность выбора места размещения линейных объектов не рассматривалась т.к. проектируемый объект технологически привязан к объектам сложившейся инфраструктуры (продолжение разработки и обустройства Приобского месторождения, прохождение вдоль существующих коридоров коммуникаций).</p> <p>Осуществление мероприятий по сохранению объектов капитального строительства (существующих и строящихся на момент подготовки проекта планировки территории) и объектов капитального строительства, планируемых к строительству в соответствии с ранее утвержденной документацией при планировке территории, не предусмотрено.</p> <p><b>1.7. Информация о необходимости осуществления мероприятий по сохранению объектов культурного наследия и территории традиционного природопользования коренных малочисленных народов Севера, Сибири и Дальнего Востока от возможного негативного воздействия в связи с размещением линейного объекта</b></p> <p>Согласно Заклчению Службы государственной охраны объектов культурного наследия Ханты-Мансийского автономного округа-Югры № 20-827 от 04.03.2020 г., на территории испрашиваемого земельного участка объектов культурного наследия, включенных в единый государственный реестр объектов культурного наследия (памятников истории и культуры) народов Российской Федерации, выявленных объектов культурного наследия либо объектов, обладающих признаками объекта культурного наследия, не имеется. Испрашиваемый земельный участок расположен вне зон охраны/защитных зон объектов культурного наследия.</p> <p>В соответствии с письмом Департамента недропользования и природных ресурсов Ханты-Мансийского автономного округа-Югры № 12-Исх-1387 от 24.01.2020 г. проектируемый объект не находится в границах территорий традиционного природопользования коренных малочисленных</p>	<p style="text-align: center;">11</p> <p>народов Севера регионального значения в Ханты-Мансийском автономном округе-Югре.</p> <p><b>1.8. Информация о необходимости осуществления мероприятий по охране окружающей среды</b></p> <p>Воздействие на поверхностные и подземные воды при реализации проектных решений будет происходить:</p> <ul style="list-style-type: none"> <li>- при строительстве линейных и площадных объектов (устройство насыпного оснований под площадку куста скважин, ВЛ, автомобильных дорог) – нарушение естественного стока;</li> <li>- загрязнение при возможных аварийных ситуациях.</li> </ul> <p>В целях охраны поверхностных водных объектов устанавливаются водоохранные зоны.</p> <p>Согласно «Водному кодексу Российской Федерации» от 03.06.2006 г. № 74-ФЗ, а также п.4 Правил установления на местности границ водоохранных зон и границ прибрежных полос водных объектов, утвержденных Постановлением правительства от 10.01.2009 г. РФ № 17. ширина водоохранной зоны рек или ручьев устанавливается от их истока для рек и ручьев протяженностью:</p> <ul style="list-style-type: none"> <li>- до десяти километров – в размере пятидесяти метров;</li> <li>- от десяти до пятидесяти километров – в размере ста метров;</li> <li>- от пятидесяти километров и более – в размере двухсот метров.</li> </ul> <p>Для реки, ручья протяженностью менее десяти километров от истока до устья водоохранная зона совпадает с прибрежной защитной полосой.</p> <p>Радиус водоохранной зоны для истоков реки, ручья устанавливается в размере пятидесяти метров.</p> <p><b>Река Еьяха:</b> Водоохранная зона (ВОЗ) – 200 м; прибрежнозащитная полоса (ПЗП) – 50 м.</p> <p><b>Река Васькина:</b> Водоохранная зона (ВОЗ) – 100 м; прибрежнозащитная полоса (ПЗП) – 50 м.</p> <p><b>Река Сосновая:</b> Водоохранная зона (ВОЗ) – 100 м; прибрежнозащитная полоса (ПЗП) – 50 м.</p> <p><b>Ручей б/н № 1:</b> Водоохранная зона (ВОЗ) – 100 м; прибрежнозащитная полоса (ПЗП) – 50 м.</p> <p><b>Ручей б/н № 2:</b> Водоохранная зона (ВОЗ) – 50 м; прибрежнозащитная полоса (ПЗП) – 50 м.</p> <p>Проектируемые площадные и линейные объекты располагаются вне водоохранных зон и прибрежных защитных полос близлежащих водных объектов.</p> <p>Сброс загрязненных сточных вод в поверхностные водотоки отсутствует. Вода из поверхностных водотоков на производственные нужды в период строительства не используется.</p> <p>Для уменьшения воздействия на водотоки предусмотрены следующие мероприятия:</p>	<p style="text-align: center;">12</p> <ul style="list-style-type: none"> <li>- выполнение строительно-монтажных работ с применением гусеничной техники должно осуществляться в зимний период для уменьшения воздействия строительной техники на растительный береговой покров; в остальные сезоны года строительно-монтажные работы, движение транспорта и строительной техники должно осуществляться только по существующим автомобильным дорогам, зимникам и временным вдольтрассовым проездам;</li> <li>- все отходы защитных материалов, остатки горючесмазочных материалов тщательно должны собираться в передвижное оборудование (мусоросборники, емкости для сбора отработанных горюче-смазочных материалов) и вывозиться в места, согласованные с соответствующими муниципальными органами и органами государственной власти Российской Федерации;</li> <li>- после завершения строительства выполняются рекультивационные работы.</li> </ul> <p>Организационный сброс стоков или загрязняющих веществ на поверхность земли и в водотоки не производится. Попадание загрязняющих веществ в водные объекты в результате размыва и выноса ливневыми и тальными водами возможно лишь при неправильном хранении строительных материалов и аварийных утечек дизтоплива работающих механизмов в период строительства.</p> <p>На всех этапах работ осуществляется входной, операционный и приемочный контроль качества строительства, а также проводится своевременный профилактический осмотр, ремонт и диагностика оборудования, трубопроводов и арматуры.</p> <p>Ущерб окружающей среде может быть нанесен лишь в аварийных случаях, но для их предотвращения предусмотрены все возможные мероприятия в соответствии с требованиями законодательства Российской Федерации.</p> <p>Для уменьшения негативного воздействия на окружающую среду проектом планировки предусмотрено:</p> <ul style="list-style-type: none"> <li>- сокращение площади отводимых земель, путем размещения объектов в общем коридоре коммуникаций;</li> <li>- размещение проектируемых объектов на малоплодородных землях вне участков распространения ценных в экологическом отношении лесов;</li> <li>- производство работ в зимний период;</li> <li>- организация мест сбора и временного хранения отходов;</li> <li>- утилизация промышленных и бытовых отходов;</li> <li>- рекультивация земель, нарушенных при строительстве проектируемых объектов;</li> </ul> <p>Мероприятия по охране атмосферного воздуха включают:</p> <ul style="list-style-type: none"> <li>- сокращение выбросов загрязняющих веществ от всех стационарных и передвижных источников. Содержание вредных веществ в воздухе рабочей зоны не должно превышать значений предельно допустимой концентрации;</li> <li>- временное накопление отработанного материала, отходов изоляции и мусора от бытовых помещений в металлических контейнерах;</li> <li>- недопущение сжигания различных видов отходов вне специальных устройств, оборудованных системой газоочистки продуктов сжигания;</li> </ul>
<p style="text-align: center;">13</p> <ul style="list-style-type: none"> <li>- обеспечение постоянного учета контроля работы всех видов транспорта, хранения и отпуска горючесмазочных материалов (далее – ГСМ);</li> <li>- осуществление заправки и ремонта техники на специально оборудованных для этих целей площадках и базах.</li> </ul> <p>Для уменьшения воздействия на растительный и животный мир прилегающей территории документацией по планировке территории предусмотрено:</p> <ul style="list-style-type: none"> <li>- соблюдение норм землеотводов и минимизация расчищаемых при строительстве площадок;</li> <li>- соблюдение противопожарных норм;</li> <li>- предотвращение развития эрозионных процессов;</li> <li>- предотвращение локальных разливов ГСМ;</li> <li>- контроль за движением транспорта в период строительства;</li> <li>- сведение к минимуму загрязнения воздуха в процессе строительства и эксплуатации;</li> <li>- плановое проведение строительных работ при устойчивых отрицательных температурах и достаточном по мощности снежном покрове, позволяющее избежать нарушение травяно-кустарничкового покрова;</li> <li>- движение транспорта только по зимникам и дорогам с временным грунтовыми покрытием;</li> <li>- запрет на разведение костров и другие работы с открытым огнем за пределами специально отведенных мест;</li> <li>- мониторинг и контроль гидрологического режима и состава грунтовых вод;</li> <li>- техническая и биологическая рекультивация нарушенных земель;</li> <li>- организация мест временного складирования отходов;</li> <li>- удаление с территории строительства всех временных устройств, очистка от отходов производства и потребления, возникающих в процессе строительных работ и вывоз отходов на специализированные предприятия и полигоны.</li> </ul> <p><b>1.9. Информация о необходимости осуществления мероприятий по защите территорий от чрезвычайных ситуаций природного и техногенного характера, в том числе по обеспечению пожарной безопасности и гражданской обороне</b></p> <p>В целях обеспечения защиты основных производственных фондов снижения возможных потерь и разрушений в чрезвычайных условиях проектом планировки предусматривается:</p> <ul style="list-style-type: none"> <li>- внедрение технологических процессов и конструкций, обеспечивающих снижение образования аварийных ситуаций и защиту оборудования, аппаратуры и приборов в чрезвычайных условиях;</li> <li>- разработка и строгое соблюдение графиков и инструкций по безаварийной остановке производства в случае внезапного отключения или прекращения подачи электроэнергии;</li> </ul>	<p style="text-align: center;">14</p> <ul style="list-style-type: none"> <li>- планирование действий руководящего, командноначальствующего состава, штаба, служб и формирований гражданской обороны по защите рабочих и служащих предприятий;</li> <li>- обучение персонала выполнению работ по ликвидации аварий;</li> <li>- обеспечение всех рабочих и служащих средствами индивидуальной защиты, их хранение и поддержание в готовности;</li> <li>- организация и поддержание в постоянной готовности системы оповещения рабочих и служащих об опасности, порядок доведения до них установленных сигналов оповещения;</li> </ul> <p>Выделены следующие меры, направленные на предупреждение развития аварий и локализацию выбросов опасных веществ:</p> <ul style="list-style-type: none"> <li>- в случае разлива нефтепродуктов данный участок посыпается песком и убирается;</li> <li>- принятие мер при возникновении пожара по ликвидации очага пожара или ограничению его распространения при помощи первичных средств пожаротушения;</li> <li>- разбегание реагирующих веществ на небольших площадках и в начале пожара при помощи покрытия горячей поверхности кошмой, брезентом или засыпка слоем негорючих веществ (песок, земля);</li> <li>- тушение при помощи огнетушащих веществ – воды и механической пены передвижными средствами.</li> </ul> <p>Для обеспечения взрывопожаробезопасности предусмотрены следующие решения:</p> <ul style="list-style-type: none"> <li>- Категории взрывоопасных и пожароопасных зон в помещениях и наружных площадках, категории и группы взрывоопасных смесей приняты по СП 12.13130.2009 «Определение категорий помещений, зданий и наружных установок по взрывопожарной и пожарной опасности»;</li> <li>- применение электрооборудования во взрывозащищенном исполнении на всех участках, согласно категориям по ПУЭ;</li> <li>- соблюдение требований, норм и правил по взрывопожаробезопасности;</li> <li>- применение молниезащиты сооружений, защита оборудования и трубопроводов от вторичных проявлений молнии;</li> <li>- наличие датчиков-извещателей;</li> <li>- осуществление обогрева аппаратов и трубопроводов;</li> <li>- применение переносных исправных электросветильников во взрывозащищенном исполнении;</li> <li>- исполнение освещения во взрывобезопасном исполнении;</li> <li>- использование искробезопасного инструмента при выполнении ремонтных работ;</li> <li>- предупреждение использования открытого огня;</li> <li>- наличие первичных средств пожаротушения на площадке: песок, кошма, огнетушители, пожарный инвентарь (лопаты, носилки).</li> </ul>	

Приложение 3  
к приказу департамента строительства, архитектуры и ЖСХ от 25.03.2020 № 30-н

Проект межевания территории для размещения объекта, расположенного на территории Ханты-Мансийского района «Обустройство правобережной части Приобского месторождения. Кусты скважин №№255у, 284у» Землепользователь: ПАО «НК «Роснефть» Основная часть

86:02:0808002

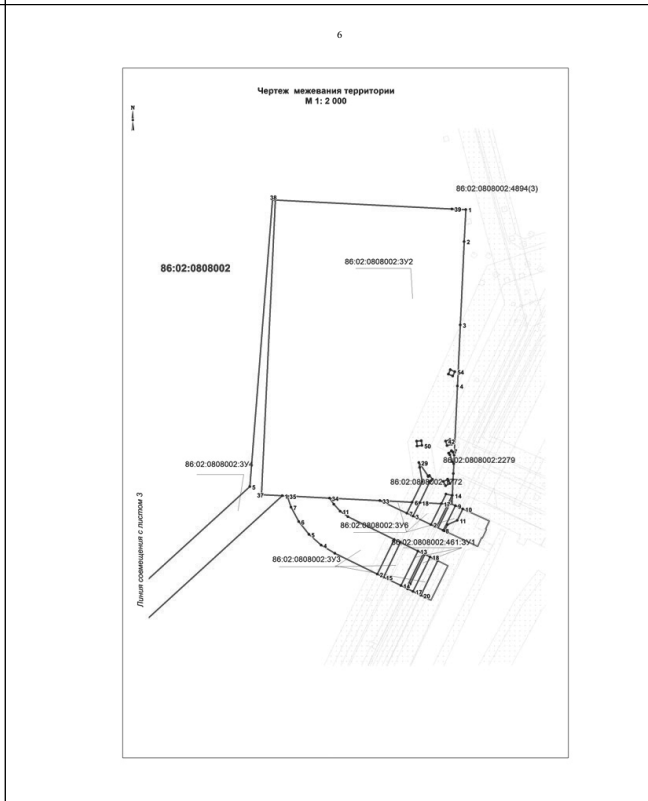
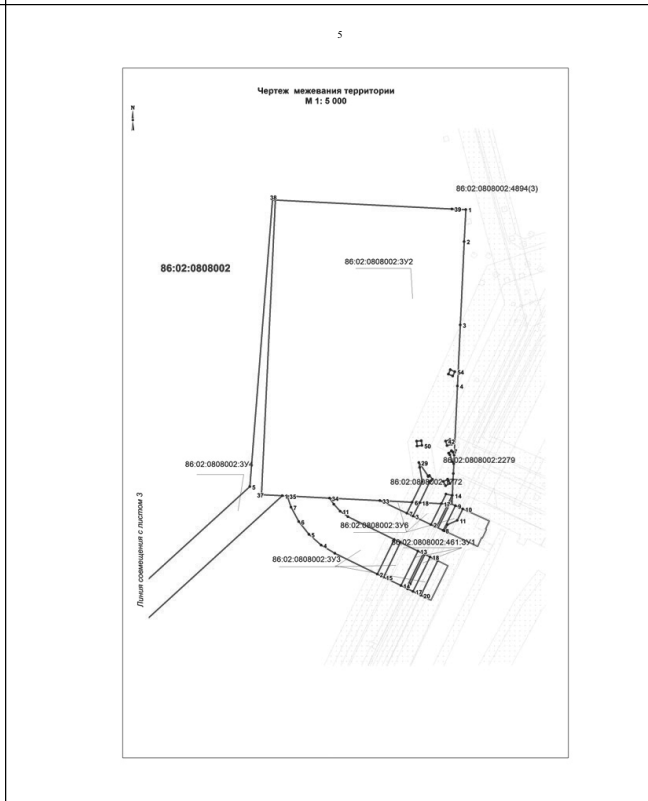
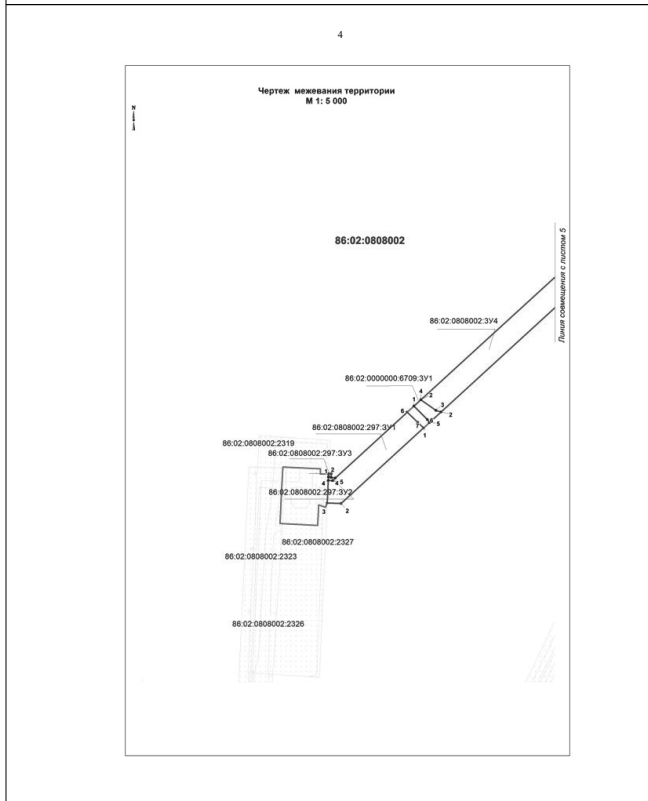
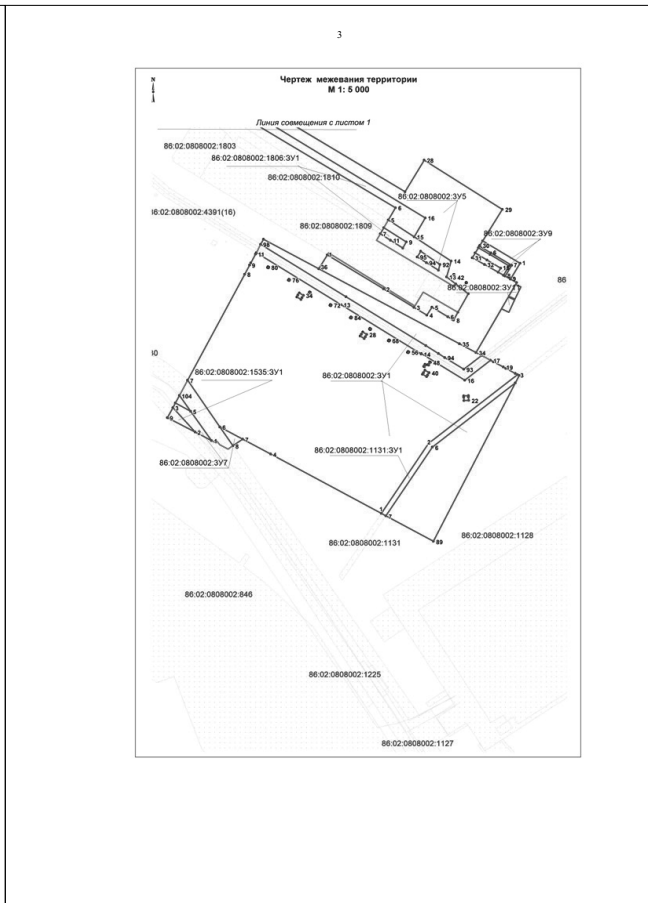
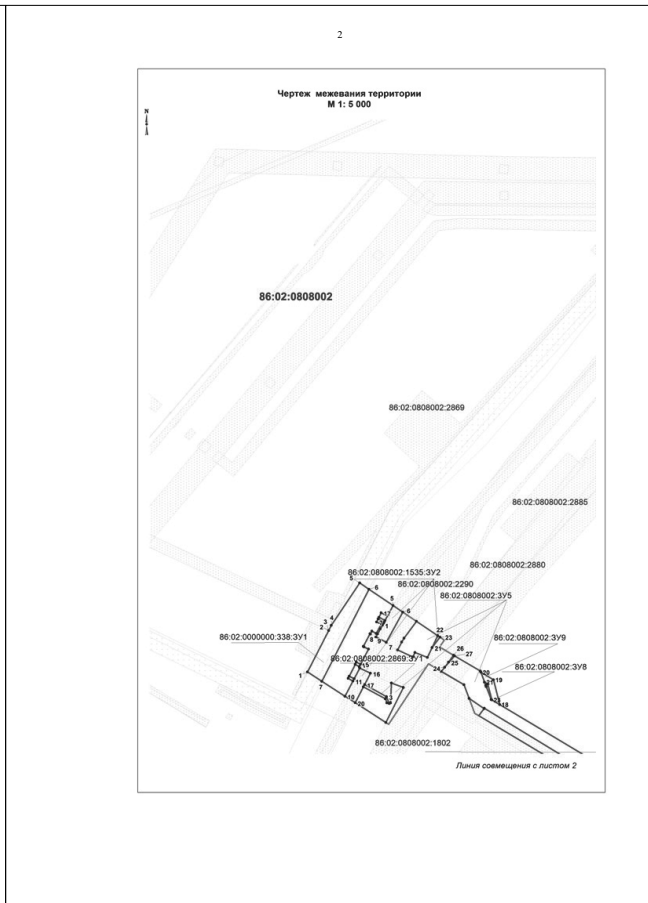
86:02:0807001

Экспликация планируемого размещения линейных объектов

Номер	Наименование
1	Обустройство правобережной части Приобского месторождения. Кусты скважин №№255у, 284у

**УСЛОВНЫЕ ОБОЗНАЧЕНИЯ**

	границы территории, в отношении которой осуществляется подготовка проекта межевания		границы кадастровых участков
	границы кадастровых участков		границы кадастровых участков
	уличный номер образуемого земельного участка		настроенный маршрут
	знак поверота границы образуемого земельного участка		кадастровый номер земельного участка, стороны для учета государственной кадастровой недвижимости



Приложение 4  
к приказу департамента строительства, архитектуры и ЖСХ от 25.03.2020 № 30-н

**Положение о размещении линейного объекта «Обустройство правобережной части Приобского месторождения. Кусты скважин №№255у, 284у»**

**II. Проект межевания**

Подготовка Проекта межевания территории, в соответствии с частью 2 статьи 43 Градостроительного кодекса Российской Федерации, осуществляется для:

- определения местоположения границ образуемых и изменяемых земельных участков;
- установления, изменения, отмены красных линий для застроенных территорий, в границах которых не планируется размещение новых объектов капитального строительства, а также для установления, изменения, отмены красных линий в связи с образованием и (или) изменением земельного участка, расположенного в границах территории, применительно к которой не предусматривается осуществление деятельности по комплексному и устойчивому развитию территории, при условии, что такие установление, изменение, отмена влекут за собой исключительно изменение границ территории общего пользования.

**2.1 Перечень и сведения о площади образуемых земельных участков, в том числе возможные способы их образования**

Общая площадь образуемых земельных участков, необходимых для строительства и размещения проектируемого объекта, составляет 69,136 га. образуемые земельные участки должны обеспечить:

- возможность полноценной реализации права собственности на объект недвижимого имущества, для которого формируется земельный участок, включая возможность полноценного использования этого имущества в соответствии с тем назначением, и теми эксплуатационными качествами, которые присущи этому имуществу на момент межевания;
- возможность долгосрочного использования земельного участка, предполагающая, в том числе, возможность многовариантного пространственного развития недвижимости в соответствии с правилами землепользования и застройки, градостроительными нормативами;
- структура землепользования в пределах территории межевания, сформированная в результате межевания должна обеспечить условия для наиболее эффективного использования и развития этой территории.

Образуемые земельные участки под строительство и эксплуатацию объекта: «Обустройство правобережной части Приобского месторождения. Кусты скважин №№255у, 284у», сформированы на территории Ханты-Мансийского района, относятся к категории земель:

- 1) из земель лесного фонда, путем раздела земельного участка с кадастровым номером 86:02: 02:0000000:6709 с сохранением исходного земельного участка в измененных границах, земли находятся в ведении Самаровского территориального отдела лесничества, Ханты-Мансийского участкового лесничества, Поименного урочища.
- 2) из земель запаса, находящихся в ведении Ханты-Мансийского района, с кадастровым номером 86:02:0808002;
- 3) из земель запаса, (способ образования: раздел земельных участков с кадастровыми номерами: 86:02:0808002:297, 86:02:0808002:291 с сохранением исходных земельных участков в измененных границах;
- 4) из земель промышленности (способ образования: раздел земельных участков с кадастровыми номерами: 86:02:0808002:1131, 86:02:0808002:1806; 86:02:0808002:338; 86:02: 0808002:1535; 86:02:0808002:2576; 86:02:0808002:2869; 86:02:0808002:461; с сохранением исходных земельных участков в измененных границах).

Адрес образуемых земельных участков: Ханты-Мансийский автономный округ – Югра, Ханты-Мансийский район, Приобское месторождение нефти.

Таблица 1

Площади земельных участков, необходимые для строительства и эксплуатации проектируемого объекта

№	Наименование объекта	Площадь вновь испрашиваемых земельных участков, га	Площадь по земельным участкам, арендованным ранее, га	Зона застройки, га
1	«Обустройство правобережной части Приобского месторождения. Кусты скважин №№255у, 284у»	69,136	6,6506	75,7866

Таблица 2

Площади испрашиваемых земельных участков под проектируемый объект

№ земельного участка	Испрашиваемая площадь земельного участка, га	Категория земель
86:02:0808002:3У1	22,7818	Земли запаса
86:02:0808002:3У2	24,1543	Земли запаса

Таблица 3

86:02:0808002:3У3	2,1568	Земли запаса
86:02:0808002:3У4	5,3729	Земли запаса
86:02:0808002:3У5	8,4860	Земли запаса
86:02:0808002:3У6	0,3071	Земли запаса
86:02:0808002:3У7	0,2307	Земли запаса
86:02:0808002:3У8	0,0508	Земли запаса
86:02:0808002:3У9	0,3451	Земли запаса
86:02:0808002:3У10	0,003	Земли запаса
86:02:0808002:3У11	0,086	Земли запаса
86:02:0808002:297:3У1	1,8374	Земли запаса
86:02:0808002:297:3У2	0,0121	Земли запаса
86:02:0808002:297:3У3	0,0066	Земли запаса
86:02:0808002:1131:3У1	0,4545	Земли промышленности*
86:02:0808002:1806:3У1	1,1471	Земли промышленности*
86:02:0000000:338:3У1	0,6387	Земли промышленности*
86:02:0808002:1535:3У1	0,0812	Земли промышленности*
86:02:0808002:1535:3У2	0,3236	Земли промышленности*
86:02:0808002:2576:3У1	0,0295	Земли промышленности*
86:02:0808002:2576:3У2	0,006	Земли промышленности*
86:02:0808002:2576:3У3	0,02	Земли промышленности*
86:02:0808002:2869:3У1	0,0666	Земли промышленности*
86:02:0808002:461:3У1	0,1950	Земли промышленности*
86:02:0808002:461:3У1	0,0292	Земли промышленности*
86:02:0808002:461:3У1	0,1315	Земли промышленности*
86:02:0000000:6709:3У1	0,1825	Земли лесного фонда

**2.2. Перечень и сведения о площади образуемых земельных участков, которые будут отнесены к территориям общего пользования или имуществу общего пользования, в том числе в отношении которых предполагаются резервирование и (или) изъятие для государственных или муниципальных нужд**

Изъятие земельных участков для государственных и муниципальных нужд для размещения проектируемого объекта не требуется.

**2.3. Вид разрешенного использования образуемых земельных участков в соответствии с проектом планировки территории**

Таблица 3

Площади испрашиваемых земельных участков под проектируемый объект				
Наименование объекта	Кадастровый номер земельного участка	Площадь земельного участка, га	Категория земель	Вид разрешенного использования
«Обустройство правобережной части Приобского месторождения. Кусты скважин №№255у, 284у»	86:02:0808002:3У1	22,7818	Земли запаса	Недропользование
	86:02:0808002:3У2	24,1543	Земли запаса	Недропользование
	86:02:0808002:3У3	2,1568	Земли запаса	Недропользование
	86:02:0808002:3У4	5,3729	Земли запаса	Недропользование
	86:02:0808002:3У5	8,4860	Земли запаса	Недропользование
	86:02:0808002:3У6	0,3071	Земли запаса	Недропользование
	86:02:0808002:3У7	0,2307	Земли запаса	Недропользование
	86:02:0808002:3У8	0,0508	Земли запаса	Недропользование
	86:02:0808002:3У9	0,3451	Земли запаса	Недропользование
	86:02:0808002:3У10	0,003	Земли запаса	Недропользование
	86:02:0808002:3У11	0,086	Земли запаса	Недропользование
	86:02:0808002:297:3У1	1,8374	Земли запаса	Недропользование
	86:02:0808002:297:3У2	0,0121	Земли запаса	Недропользование
	86:02:0808002:297:3У3	0,0066	Земли запаса	Недропользование
	86:02:0808002:1131:3У1	0,4545	Земли промышленности*	Недропользование
	86:02:0808002:1806:3У1	1,1471	Земли	Недропользование

«Обустройство правобережной части Приобского месторождения. Кусты скважин №№255у, 284у»	86:02:0000000:338:3У1	0,6387	промышленности*	Недропользование
	86:02:0808002:1535:3У1	0,0812	Земли промышленности*	Недропользование
	86:02:0808002:1535:3У2	0,3236	Земли промышленности*	Недропользование
	86:02:0808002:2576:3У1	0,0295	Земли промышленности*	Недропользование
	86:02:0808002:2576:3У2	0,006	Земли промышленности*	Недропользование
	86:02:0808002:2576:3У3	0,02	Земли промышленности*	Недропользование
	86:02:0808002:2869:3У1	0,0666	Земли промышленности*	Недропользование
	86:02:0808002:461:3У1	0,1950	Земли промышленности*	Недропользование
	86:02:0808002:461:3У1	0,0292	Земли промышленности*	Недропользование
	86:02:0808002:461:3У1	0,1315	Земли промышленности*	Недропользование
	86:02:0000000:6709:3У1	0,1825	Земли лесного фонда	Осуществление геологического изучения недр, разведка и добыча полезных ископаемых

**2.4. Целевое назначение лесов, вид (виды) разрешенного использования лесного участка, количественные и качественные характеристики лесного участка, сведения о нахождении лесного участка в границах особо защитных участков лесов.**

Целевое назначение лесов, вид (виды) разрешенного использования лесного участка

Участковое лесничество/ урочище (при наличии)	Номер лесного квартала	Целевое назначение лесов	Вид использования лесов	Номер учетной записи в государственном лесном реестре/ наименование объекта	Площадь, га
Ханты-Мансийское/ Поймаенное	28	Защитные (перестойные, охранные, пологие)	Осуществление геологического изучения недр, разведка и добыча полезных ископаемых	86/99/010/2019-12/01527 Обустройство правобережной части Приобского месторождения. Кусты скважин №№255у, 284у	0,1825

Количественные и качественные характеристики проектируемого лесного участка

Целевое назначение лесов	Участковое лесничество/ урочище (при наличии)	Лесной квартал	Лесостатусный выдел	Пробная площадь	Площадь(га) в том числе: (куб.м)	В том числе по группам возраста деревьев (куб.м)							
						Молодняк	Средние возрастные	Приспевающие					
1	2	3	4	5	6	7	8	9					
<b>Неперестойные пологие леса</b>													
<b>86:02:0000000:350:3У1</b>													
<b>Нефтегазоборный трубопровод Кусть скважин №242у-существующий УЗА №61</b>													
защитные (перестойные, охранные, пологие)	Ханты-Мансийское/ Поймаенное	28	92	ИВ	0,1825	7	-	-	0,1825	7	-	-	-
Итого по объекту					0,1825	7	-	-	0,1825	7	-	-	-

Средние таксационные показатели насаждений лесного участка													
номер квартала	номер выдела	Целевое назначение лесов	Преобладающая порода	Состав насаждений	Возраст насаждений	Биологический запас	Плотность древостоя	Средний запас древесины (куб.м/га)					
1	2	3	4	5	6	7	8	9	10	11	12		
<b>Неперестойные пологие леса</b>													
<b>86:02:0000000:350:3У1</b>													
<b>Нефтегазоборный трубопровод Кусть скважин №242у-существующий УЗА №61</b>													
28	92	защитные (перестойные, охранные, пологие)	ИВ	10ИВ	35	4	0,5				40		

Сведения об особо защитных участках лесов (ОЗУ), особо охраняемых природных территориях (ООПТ) зонах с особыми условиями использования территорий на проектируемом лесном участке

Наименование участкового лесничества	Наименование урочища (при наличии)	Виды ОЗУ, наименования ООПТ, виды зон с особыми условиями использования территорий	Перечень лесных кварталов или их частей	Перечень лесных выделов или их частей	Площадь (га)
1	2	3	4	5	6

**2.5. Сведения о границах территории, в отношении которой утвержден проект межевания, содержащие перечень координат характерных точек этих границ в системе координат, используемой для ведения Единого государственного реестра недвижимости**

Подготовка проекта межевания территории осуществляется в целях образования земельных участков из категории земель лесного фонда Самарского территориального отдела – лесничества, Ханты-Мансийского участкового лесничества, Поймаенного урочища, земель запаса и земель промышленности на территории Ханты-Мансийского района.

Координаты грани образуемых земельных участков, необходимых для размещения проектируемого объекта, в графических материалах определены в местной системе координат Ханты-Мансийского автономного округа Югры МСК-86.

Перечень координат характерных точек образуемого земельного участка 86:02:0808002:3У1

Точка	X	Y
1	996843.08	2726895.75
2	996679.20	2726720.56
3	996521.46	2726634.00
4	996625.84	2726387.81
5	996652.30	2726325.40

Перечень координат характерных точек образуемого земельного участка 86:02:0808002:3У2

Точка	X	Y
1	986327.23	2731267.43
2	986260.61	2731270.41
3	986087.11	2731278.20
4	985959.94	2731283.98
5	985816.29	2731290.38
6	985821.62	2731286.90
7	985824.44	2731284.06
8	985818.73	2731278.44
9	985815.92	2731281.29
10	985801.77	2731288.03
11	985797.95	2731291.22
12	985777.47	2731292.18
13	985764.65	2731292.72
14	985731.99	2731294.23
15	985732.23	2731293.80
16	985733.48	2731280.79
17	985712.62	2731272.84
18	985710.75	2731227.86
19	985754.01	2731244.00
20	985754.21	2731244.07
21	985755.45	2731243.70
22	985755.46	2731243.70
23	985758.09	2731246.50
24	985761.54	2731250.10
25	985768.80	2731243.22
26	985766.40	2731240.73
27	985766.41	2731240.73
28	985767.66	2731240.34
29	985793.71	2731218.53
30	985783.76	2731221.27
31	985754.88	2731229.15
32	985710.12	2731212.44
33	985707.34	2731145.45
34	985703.02	2731040.42
35	985699.33	2730952.35
36	985698.89	2730941.87
37	985697.11	2730898.88
38	986310.79	2730871.26
39	986326.04	2731238.75
40	985838.24	2731283.10

Перечень координат характерных точек образуемого земельного участка 86:02:0808002:3У3

Точка	X	Y
1	985834.14	2731273.97
2	985843.34	2731269.89
3	985847.39	2731279.04
4	985756.29	2731286.90
5	985750.82	2731278.53
6	985750.82	2731278.53
7	985759.21	2731273.03
8	985764.67	2731281.50
9	985761.41	2731283.60
10	985829.70	2731221.64
11	985827.80	2731211.79
12	985837.61	2731209.91
13	985839.53	2731219.73
14	985899.11	2731275.62
15	985979.63	2731272.38
16	985982.90	2731262.92
17	985992.36	2731266.17

Перечень координат характерных точек образуемого земельного участка 86:02:0808002:3У4

Точка	X	Y
1	985629.53	2731182.20
2	985554.34	2731154.04
3	985589.21	2731061.86
4	985603.67	2731032.08
5	985623.73	2731004.59
6	985648.39	2730981.17
7	985676.75	2730962.49
8	985699.33	2730952.35
9	985703.02	2731046.42
10	985690.79	2731050.36
11	985677.81	2731065.11
12	985667.71	2731081.97
13	985609.97	2731233.61
14	985535.11	2731204.86
15	985549.31	2731167.36
16	985624.48	2731195.49
17	985525.21	2731231.09
18	985599.99	2731259.81
19	985593.68	2731276.44
20	985518.65	2731248.38

Перечень координат характерных точек образуемого земельного участка 86:02:0808002:3У5

Точка	X	Y
1	997060.77	2726468.80
2	996999.25	2726595.06
3	996966.12	2726663.04
4	996952.16	2726691.74
5	996969.80	2726701.20
6	996952.82	2726736.53
7	996948.09	2726746.76
8	996946.75	2726749.49
9	996964.20	2726757.17
10	997005.46	2726775.33
11	997023.67	2726747.29
12	997023.65	2726747.29
13	997037.29	2726726.25
14	997018.89	2726732.70
15	997116.08	2726649.48
16	997158.47	2726669.22
17	997391.96	2726192.66
18	997391.09	2726192.13
19	997408.81	2726160.98
20	997434.60	2726148.45
21	997457.04	2726101.13
22	997465.87	2726107.11
23	997465.86	2726107.10
24	997490.26	2726124.43
25	997464.75	2726178.30
26	997410.42	2726204.69
27	997210.30	2726261.42
28	997281.03	2726655.75
29	997191.60	2726831.10
30	997110.56	2726790.68
31	997082.98	2726776.87
32	997070.89	2726804.15

6	996673.76	2726274.76
7	996766.66	2726197.25
8	997003.51	2726297.38
9	997023.62	2726305.89
10	997028.63	2726308.03
11	997048.28	2726316.37
12	997051.55	2726317.70
13	996957.41	2726507.87
14	996868.40	2726687.34
15	996868.94	2726687.59
16	996821.03	2726784.83
17	996868.46	2726835.57
18	996865.49	2726842.18
19	996856.43	2726864.18
20	996854.11	2726869.60
21	996845.03	2726891.13
22	996778.85	2726797.23
23	996777.30	2726787.26
24	996784.25	2726786.25
25	996787.30	2726785.79
26	996788.75	2726795.76
27	996785.78	2726796.15
28	996898.98	2726568.08
29	996894.18	2726565.74
30	996889.98	2726563.63
31	996894.43	2726554.65
32	996898.65	2726556.78
33	996903.40	2726559.11
34	996969.81	2726426.01
35	996964.97	2726423.66
36	996960.86	2726421.60
37	996965.30	2726412.65
38	996969.44	2726414.66
39	996974.27	2726417.11
40	996830.00	2726707.84
41	996829.49	2726707.59
42	996824.69	2726705.19
43	996821.12	2726703.41
44	996825.50	2726694.43
45	996829.13	272

13

33	997038.97	2726875.82
34	996881.95	2726803.61
35	996897.52	2726766.75
36	997029.68	2726453.38
37	997037.92	2726742.52
38	997043.73	2726740.85
39	997044.00	2726741.79
40	997043.99	2726741.79
41	997044.00	2726741.81
42	997038.24	2726743.46
43	997038.24	2726743.45
44	997038.21	2726743.45
45	997029.28	2726768.81
46	997028.78	2726769.72
47	997027.90	2726769.26
48	997028.38	2726768.36
49	997578.39	2725994.18
50	997556.55	2725984.74
51	997561.79	2725972.02
52	997552.76	2725968.45
53	997549.05	2725967.05
54	997543.18	2725964.69
55	997539.41	2725973.99
56	997520.35	2725966.16
57	997533.97	2725957.13
58	997517.95	2725954.76
59	997518.42	2725953.69
60	997492.43	2725943.12
61	997491.86	2725944.50
62	997491.11	2725944.22
63	997487.78	2725953.47
64	997456.42	2725940.63
65	997459.78	2725931.88
66	997455.12	2725930.04
67	997430.87	2725920.50
68	997426.20	2725918.68
69	997421.83	2725928.64
70	997390.49	2725915.84
71	997415.68	2725867.70
72	997406.20	2725943.67
73	997418.09	2726029.34
74	997345.85	2726001.19
75	997379.40	2725937.06
76	997412.37	2725950.44
77	997392.51	2725995.85
78	997384.95	2725999.54
79	997383.92	2726004.41
80	997385.48	2726006.85

14

81	997425.14	2726004.72
82	997527.17	2726087.25
83	997502.55	2726078.56
84	997502.50	2726078.53
85	997482.02	2726071.30
86	997489.49	2726045.84
87	997480.31	2726042.56
88	997491.61	2726010.98
89	997507.76	2726017.54
90	997515.93	2726021.69
91	997551.55	2726042.88
92	997062.24	2726709.57
93	997049.71	2726707.79
94	997063.46	2726680.58
95	997073.84	2726660.10
96	997086.44	2726666.49

Перечень координат характерных точек образуемого земельного участка 86:02:0808002:3Y6

Точка	X	Y
1	985712.62	2731272.84
2	985667.45	2731255.60
3	985681.46	2731216.83
4	985710.75	2731227.86
5	985707.34	2731145.45
6	985710.12	2731212.44
7	985686.33	2731203.50
8	985657.85	2731282.03
9	985711.02	2731302.45
10	985705.64	2731318.32
11	985681.14	2731309.13
12	985670.28	2731289.54
13	985656.83	2731284.80

Перечень координат характерных точек образуемого земельного участка 86:02:0808002:3Y7

Точка	X	Y
1	996643.11	2726259.65
2	996658.07	2726223.06
3	996705.65	2726171.35
4	996715.74	2726175.67
5	996701.38	2726209.61
6	996673.76	2726274.76
7	996652.30	2726325.40
8	996636.26	2726306.08
9	996683.22	2726161.72
10	996683.06	2726161.91
11	996683.15	2726161.69

15

Перечень координат характерных точек образуемого земельного участка 86:02:0808002:3Y8

Точка	X	Y
1	997074.50	2726861.87
2	997096.73	2726815.53
3	997109.01	2726789.92
4	997105.43	2726788.11
5	997093.08	2726813.91
6	997072.61	2726856.54
7	997051.97	2726846.61
8	997050.34	2726850.28
9	997409.89	2726205.82
10	997440.68	2726194.99
11	997443.77	2726188.49
12	997437.99	2726191.31
13	997437.77	2726191.77
14	997435.22	2726192.67
15	997410.42	2726204.69

Перечень координат характерных точек образуемого земельного участка 86:02:0808002:3Y9

Точка	X	Y
1	997080.62	2726879.21
2	997120.64	2726795.74
3	997110.56	2726790.71
4	997110.53	2726790.67
5	997109.01	2726789.92
6	997096.73	2726815.53
7	997074.50	2726861.87
8	997050.34	2726850.28
9	997045.05	2726862.17
10	997072.61	2726856.54
11	997093.08	2726813.91
12	997105.43	2726788.11
13	997093.80	2726782.30
14	997081.16	2726808.65
15	997066.52	2726839.16
16	997057.28	2726834.73
17	997051.97	2726846.61
18	997401.94	2726222.41
19	997450.04	2726205.47
20	997462.58	2726179.37
21	997443.77	2726188.49
22	997440.68	2726194.99
23	997409.89	2726205.82
24	997435.22	2726192.67

16

25	997437.77	2726191.77
26	997437.99	2726191.31

Перечень координат характерных точек образуемого земельного участка 86:02:0808002:3Y10

Точка	X	Y
1	997006.54	2726860.93
2	997008.36	2726861.76
3	997003.33	2726875.63
4	997002.39	2726875.28
5	997001.46	2726874.93

Перечень координат характерных точек образуемого земельного участка 86:02:0808002:3Y11

Точка	X	Y
1	996980.09	2726848.76
2	997006.54	2726860.93
3	997001.46	2726874.93
4	996974.18	2726865.06
5	997008.36	2726861.76
6	997034.81	2726873.93
7	997030.62	2726885.50
8	997003.33	2726875.63

Перечень координат характерных точек образуемого земельного участка 86:02:0808002:297:3Y1

Точка	X	Y
1	985095.17	2730392.78
2	984875.98	2730193.39
3	984873.58	2730156.86
4	984933.56	2730154.11
5	984934.28	2730165.27
6	985132.80	2730345.97
7	985108.43	2730376.28

Перечень координат характерных точек образуемого земельного участка 86:02:0808002:297:3Y2

Точка	X	Y
1	984942.54	2730153.66
2	984942.17	2730161.44
3	984941.66	2730172.00
4	984934.28	2730165.27
5	984933.56	2730154.14

17

Перечень координат характерных точек образуемого земельного участка 86:02:0808002:297:3Y3

Точка	X	Y
1	984942.54	2730153.66
2	984950.84	2730153.25
3	984951.73	2730160.26
4	984942.17	2730161.44

Перечень координат характерных точек образуемого земельного участка 86:02:0808002:1131:3Y1

Точка	X	Y
1	996521.46	2726634.00
2	996679.20	2726720.56
3	996843.08	2726895.75
4	996841.52	2726899.47
5	996825.27	2726892.83
6	996672.33	2726729.30
7	996517.15	2726644.16

Перечень координат характерных точек образуемого земельного участка 86:02:0808002:1806:3Y1

Точка	X	Y
1	997376.39	2726183.06
2	997391.96	2726192.66
3	997158.47	2726669.22
4	997116.08	2726649.48
5	997146.96	2726591.36
6	997174.33	2726604.02
7	997115.95	2726577.07
8	997129.67	2726583.39
9	997103.81	2726633.86
10	997089.84	2726627.49
11	997104.08	2726599.98

Перечень координат характерных точек образуемого земельного участка 86:02:000000:338:3Y1

Точка	X	Y
1	997431.54	2725837.40
2	997517.22	2725871.56
3	997517.20	2725871.56
4	997527.80	2725875.79
5	997617.02	2725924.07
6	997606.20	2725943.67
7	997415.68	2725867.70

18

Перечень координат характерных точек образуемого земельного участка 86:02:0808002:1535:3Y1

Точка	X	Y
1	996683.22	2726161.72
2	996705.65	2726171.35
3	996658.07	2726223.06
4	996683.06	2726161.91

Перечень координат характерных точек образуемого земельного участка 86:02:0808002:1535:3Y2

Точка	X	Y
1	997537.58	2725976.59
2	997541.63	2725978.35
3	997543.96	2725979.33
4	997544.57	2725979.64
5	997578.39	2725994.18
6	997567.27	2726014.32
7	997504.59	2725987.49
8	997513.30	2725966.18
9	997513.30	2725966.18
10	997390.49	2725915.84
11	997421.83	2725928.64
12	997426.47	2725930.60
13	997426.48	2725930.55
14	997426.47	2725930.61
15	997448.87	2725939.74
16	997440.40	2725961.87
17	997416.99	2725952.33
18	997412.37	2725950.44
19	997412.37	2725950.44
20	997379.40	2725937.06
21	997302.54	2726078.56
22	997527.17	2726087.25
23	997524.35	2726092.33
24	997465.86	2726107.10
25	997476.71	2726113.62
26	997491.23	2726122.37
27	997490.26	2726124.43

Перечень координат характерных точек образуемого земельного участка 86:02:0808002:2576:3Y1

Точка	X	Y
1	985530.75	2731216.37
2	985605.59	2731245.18
3	985604.27	2731248.57
4	985529.44	2731219.85

19

Перечень координат характерных точек образуемого земельного участка 86:02:0808002:2576:3Y2

Точка	X	Y
1	985713.23	2731286.48
2	985732.25	2731293.80
3	985732.01	2731294.24
4	985724.10	2731294.58
5	985713.35	2731290.47

Перечень координат характерных точек образуемого земельного участка 86:02:0808002:2576:3Y3

Точка	X	Y
1	985663.20	2731267.26
2	985713.24	2731286.48
3	985713.35	2731290.48
4	985661.96	2731270.70

Перечень координат характерных точек образуемого земельного участка 86:02:0808002:2869:3Y1

Точка	X	Y
1	997412.37	2725950.44
2	997416.99	2725952.37
3	997397.05	2725997.85
4	997383.92	2726004.41
5	997384.95	2725999.54
6	997392.51	2725995.85
7	997543.18	2725964.69
8	997549.05	2725967.05
9	997543.96	2725979.33
10	997537.58	2725976.59
11	997530.20	2725973.33
12	997519.44	2725968.50
13	997520.35	2725966.16
14	997539.41	2725973.99
15	997547.63	2725980.90
16	997552.76	2725968.45
17	997561.79	2725972.02
18	997556.55	2725984.74
19	997426.20	2725918.68
20	997430.87	2725920.50
21	997426.47	2725930.60
22	997421.83	2725928.64
23	997451.77	2725938.71
24	997455.12	2725930.04
25	997459.78	2725931.88
26	997456.42	2725940.63

20

Перечень координат характерных точек образуемого земельного участка 86:02:0808002:461:3Y1

Точка	X	Y
1	985535.11	2731204.86
2	985609.97	2731233.61
3	985605.59	2731245.12
4	985530.76	2731216.37
5	985535.10	2731204.88
6	985529.44	2731219.85
7	985540.24	2731224.01
8		