ИЗВЕЩЕНИЕ
о проведении общественных слушаний (обсуждений)

АО «РН-Няганьнефтегаз» совместно с Администрацией Ханты-Мансийского района **уведомляет о начале общественных обсуждений по объекту государственной экологической экспертизы:** «Полигон по хранению и утилизации нефтесодержащих промышленных и твердых бытовых отходов на Каменном лицензионном участке Красноленинского нефтегазоконденсатного месторождения. Корректировка», включая техническое задание (ТЗ) на проведение оценки воздействия на окружающую среду, предварительные материалы оценки воздействия на окружающую среду (ОВОС), проектную документацию (ПД).

Месторасположение намечаемой деятельности: Тюменская область, Ханты-Мансийский автономный округ – Югра, Ханты-Мансийский район, Каменный лицензионный участок.

Примерные сроки проведения оценки воздействия на окружающую среду: с 18.11.2019г. до 26.01.2020г.

Наименование и адрес заявителя: АО «РН-Няганьнефегаз», 628183, Ханты-Мансийский автономный округ – Югра, город Нягань, улица Сибирская дом 10/1.

Орган, ответственный за организацию общественных обсуждений: Администрация Ханты-Мансийского района, 628002, ХМАО – Югра, г. Ханты-Мансийск, ул. Гагарина, дом 142, кабинет №13.

Цель намечаемой деятельности: хранение и утилизация нефтесодержащих промышленных отходов и твердых бытовых отходов.

Форма общественного обсуждения: слушания.

Форма предоставления замечаний и предложений: устная, письменная.

Срок приема замечаний и предложений: с даты публикации по 26.01.2020г.

Место доступности с материалами объектов экспертизы и проведения общественных обсуждений: 628002, ХМАО – Югра, г. Ханты-Мансийск, ул. Гагарина, дом 142, каб.12, тел. 8 (3467) 33-24-76.

Сроки размещения материалов: с 26.11.2019г. – ТЗ, ПД, ОВОС. Материалы будут доступны в течение всего срока с момента утверждения материалов ОВОС и до принятия решения о реализации намечаемой деятельности.

Дата и время проведения общественных слушаний: 26.12.2019, 15:00 часов местного времени.

Ответственные организаторы:

– от разработчика проектной документации – ООО «РН-БашНИПИнефть», г. Уфа, ул. Ленина, 86/1, Фролов А.В., тел. 8(347) 262-00-22.

– от Заказчика-Застройщика – 6328183, Ханты-Мансийский автономный округ Югра, г. Нягань, ул. Сибирская, 10, корпус 1. Телефон +7(34672) 9-22-22. Рогов Станислав Николаевич; Ткачева Мария Сергеевна; Кириллов Константин Александрович.

– от Администрации Ханты-Мансийского района – ведущий инженер Управления капитального строительства и ремонта» Огородник Наталья Андреевна, тел. 8 (3467) 33-24-76

МУНИЦИПАЛЬНОЕ ОБРАЗОВАНИЕ
ХАНТЫ-МАНСИЙСКИЙ РАЙОН
Ханты-Мансийский автономный округ – Югра

ГЛАВА ХАНТЫ-МАНСИЙСКОГО РАЙОНА

П О С Т А Н О В Л Е Н И Е

от 15.11.2019 № 44-пг
г. Ханты-Мансийск

О награждении

В соответствии с постановлением главы Ханты-Мансийского района от 16 августа 2017 года № 30-пг «Об утверждении Положения о присвоении и вручении наград главы Ханты-Мансийского района», учитывая протокол заседания комиссии по наградам главы Ханты-Мансийского района от 12 ноября 2019 года № 12:

1. Наградить Почетной грамотой главы Ханты-Мансийского района за профессиональные достижения в социальной сфере на территории Ханты-Мансийского района и в связи с 50-летием со дня рождения Переверзеву Татьяну Михайловну – социального педагога муниципального бюджетного общеобразовательного учреждения Ханты-Мансийского района «Начальная общеобразовательная школа п. Горноправдинск».

2. Объявить Благодарность главы Ханты-Мансийского района:

2.1. За многолетний добросовестный труд и в связи с 60-летием со дня рождения Нафиковой Фаиле Амергалиевне – уборщику служебных помещений муниципального бюджетного общеобразовательного учреждения Ханты-Мансийского района «Начальная общеобразовательная школа п. Горноправдинск».

2.2. За высокое профессиональное мастерство и в связи с 60-летием со дня рождения Чирковой Ольге Васильевне – воспитателю муниципального казенного общеобразовательного учреждения Ханты-Мансийского района «Средняя общеобразовательная школа с. Кышик».

2.3. За добросовестный труд в энергетической отрасли и в связи с профессиональным праздником – Днем энергетика:

Фомину Василию Николаевичу – электромонтеру по эксплуатации распределительных сетей акционерного общества «Югорская территориальная энергетическая компания – Ханты-Мансийский район»;

Шатину Владиславу Густавовичу – электромонтеру по эксплуатации распределительных сетей акционерного общества «Югорская территориальная энергетическая компания – Ханты-Мансийский район».

3. Опубликовать настоящее постановление в газете «Наш район» и разместить на официальном сайте администрации Ханты-Мансийского района.

4. Контроль за выполнением постановления оставляю за собой.

Глава Ханты-Мансийского района К.Р.Минулин

МУНИЦИПАЛЬНОЕ ОБРАЗОВАНИЕ
ХАНТЫ-МАНСИЙСКИЙ РАЙОН
Ханты-Мансийский автономный округ – Югра

АДМИНИСТРАЦИЯ ХАНТЫ-МАНСИЙСКОГО РАЙОНА

П О С Т А Н О В Л Е Н И Е

от 21.11.2019 № 310
г. Ханты-Мансийск

О внесении изменений в постановление
администрации Ханты-Мансийского
района от 17.05.2018 № 163
«Об утверждении административных
регламентов предоставления
муниципальных услуг в сфере
строительства, архитектуры
и градостроительной деятельности»

В соответствии с Федеральным законом от 27.07.2010 № 210-ФЗ «Об организации предоставления государственных и муниципальных услуг», Уставом Ханты-Мансийского района, постановлением администрации Ханты-Мансийского района от 08.04.2016 № 121 «О разработке и утверждении административных регламентов предоставления муниципальных услуг»:

1. Внести в постановление администрации Ханты-Мансийского района от 17.05.2018 № 163 «Об утверждении административных регламентов предоставления муниципальных услуг в сфере строительства, архитектуры и градостроительной деятельности» изменения, изложив приложение 4 к постановлению в новой редакции:

«Приложение 4
к постановлению администрации
Ханты-Мансийского района
от 17.05.2018 № 163

Административный регламент
предоставления муниципальной услуги
по выдаче градостроительного плана земельного участка

I. Общие положения
Предмет регулирования административного регламента

1. Настоящий Административный регламент определяет порядок и стандарт предоставления муниципальной услуги «Выдача градостроительного плана земельного участка» (далее – муниципальная услуга) администрацией Ханты-Мансийского района (далее – уполномоченный орган).

2. Настоящий Административный регламент устанавливает сроки и последовательность административных процедур и административных действий уполномоченного органа по запросу заявителя либо его уполномоченного представителя в пределах, установленных нормативными правовыми актами Российской Федерации полномочий в соответствии с требованиями Федерального закона от 27.07.2010 № 210-ФЗ «Об организации предоставления государственных и муниципальных услуг» (далее – Федеральный закон № 210-ФЗ), а также устанавливает порядок взаимодействия уполномоченного органа с заявителями, иными органами власти, учреждениями и организациями в процессе предоставления муниципальной услуги.

Круг заявителей

3. Заявителем является правообладатель земельного участка, обратившийся за предоставлением муниципальной услуги, его законный представитель, имеющий право в соответствии с законодательством Российской Федерации либо в силу наделения его такими полномочиями в установленном порядке (далее – заявитель).

Требования к порядку информирования о правилах
предоставления муниципальной услуги

4. Информирование о правилах предоставления муниципальной услуги осуществляется посредством размещения информации:

в информационно-телекоммуникационной сети «Интернет» (далее – сеть Интернет), в том числе на официальном сайте уполномоченного органа office@hmrn.ru, adm@hmrn.ru; dsajkh@hmrn.ru;

в федеральной государственной информационной системе «Единый портал государственных и муниципальных услуг (функций)» http://www.gosuslugi.ru (далее – Единый портал);

в региональной информационной системе Ханты-Мансийского автономного округа – Югры «Портал государственных и муниципальных услуг (функций) Ханты-Мансийского автономного округа – Югры» http://86.gosuslugi.ru (далее – региональный портал);

на информационном стенде департамента строительства, архитектуры и жилищно-коммунального хозяйства администрации Ханты-Мансийского района (далее – департамент) в форме информационных (текстовых) материалов.

5. Информация по вопросам предоставления муниципальной услуги, сведения о ходе предоставления муниципальной услуги предоставляются заявителю в следующих формах (по выбору):

устной (при личном обращении заявителя и по телефону);

письменной (при письменном обращении заявителя по почте, электронной почте, факсу).

6. Информирование осуществляют специалисты отдела архитектуры и градостроительства департамента.

Продолжительность информирования при личном обращении заявителя не должна превышать 15 минут, по телефону – 10 минут.

Ответ на письменное обращение по вопросу получения информации о порядке предоставления муниципальной услуги направляется заявителю в течение 15 календарных дней с момента регистрации обращения, информации о ходе предоставления муниципальной услуги – в течение 3 рабочих дней с момента регистрации обращения.

Время ожидания в очереди при личном обращении заявителя за информацией о правилах предоставления муниципальной услуги не должно превышать 15 минут.

7. Информирование заявителей о порядке предоставления муниципальной услуги, о ходе выполнения запроса о ее предоставлении, а также по иным вопросам, связанным с предоставлением муниципальной услуги, осуществляется многофункциональным центром предоставления государственных и муниципальных услуг Ханты-Мансийского автономного округа – Югры (далее – МФЦ) в соответствии с регламентом работы.

8. Информация о порядке и сроках предоставления муниципальной услуги, размещенная на Едином и региональном порталах, на официальном сайте уполномоченного органа, предоставляется заявителю бесплатно.

Доступ к информации по вопросам предоставления муниципальной услуги, в том числе о ходе, сроках и порядке ее предоставления, осуществляется без выполнения заявителем каких-либо требований, в том числе без использования программного обеспечения, установка которого на технические средства заявителя требует заключения лицензионного или иного соглашения с правообладателем программного обеспечения, предусматривающего взимание платы, регистрацию или авторизацию заявителя или предоставление им персональных данных.

9. Информация о месте нахождения и графике работы департамента размещена на информационных стендах в местах предоставления муниципальной услуги и в сети Интернет на официальном сайте, Едином и региональном порталах, а также может быть получена по телефону: 8 (3467) 32-24-70.

10. Информацию о местах нахождения и графиках работы органов местного самоуправле-

ния и организаций, участвующих в предоставлении муниципальной услуги, заявитель может получить:

на официальном сайте (http://www.rosreestr.ru) – об Управлении Федеральной службы государственной регистрации, кадастра и картографии по Ханты-Мансийскому автономному округу – Югре;

на портале Многофункционального центра Югры (mfc.admhmao.ru) – об МФЦ.

11. На информационных стендах в местах предоставления муниципальной услуги, на официальном сайте уполномоченного органа в сети Интернет размещается следующая информация:

справочная информация (место нахождения, график работы, справочные телефоны, адреса официального сайта и электронной почты уполномоченного органа и департамента, обеспечивающего предоставление муниципальной услуги);

справочная информация (место нахождения, график работы МФЦ);

перечень нормативных правовых актов, регулирующих предоставление муниципальной услуги;

досудебный (внесудебный) порядок обжалования решений и действий (бездействия) уполномоченного органа, а также его должностных лиц, муниципальных служащих, МФЦ и его работников;

бланки заявлений о предоставлении муниципальной услуги и образцы их заполнения.

12. В случае внесения изменений в порядок предоставления муниципальной услуги специалисты департамента в срок, не превышающий 5 рабочих дней со дня вступления в силу таких изменений, обеспечивают размещение информации в сети Интернет (на официальном сайте уполномоченного органа, Едином и региональном порталах) и на информационных стендах, находящихся в местах предоставления муниципальной услуги.

II. Стандарт предоставления муниципальной услуги

Наименование муниципальной услуги

13. Выдача градостроительного плана земельного участка.

Наименование органа, предоставляющего муниципальную услугу

14. Муниципальную услугу предоставляет уполномоченный орган в лице должностных лиц департамента и его отдела архитектуры и градостроительства (далее – структурное подразделение), ответственных за предоставление муниципальной услуги (далее также обеспечивающих).

За получением муниципальной услуги заявитель вправе обратиться в МФЦ. Предоставление муниципальной услуги в МФЦ осуществляется в соответствии с настоящим Административным регламентом на основании заключенного соглашения о взаимодействии.

В целях предоставления муниципальной услуги уполномоченный орган осуществляет взаимодействие с Управлением Федеральной службы государственной регистрации, кадастра и картографии по Ханты-Мансийскому автономному округу – Югре.

В соответствии с пунктом 3 части 1 статьи 7 Федерального закона № 210-ФЗ запрещается требовать от заявителя осуществления действий, в том числе согласований, необходимых для получения муниципальной услуги и связанных с обращением в иные государственные органы, организации, за исключением получения услуг и получения документов и информации, предоставляемых в результате предоставления таких услуг, включенных в Перечень услуг, которые являются необходимыми и обязательными для предоставления муниципальных услуг, утвержденный решением Думы Ханты-Мансийского района от 20.03.2014 № 336 «Об утверждении Перечня услуг, которые являются необходимыми и обязательными для предоставления органами местного самоуправления Ханты-Мансийского района муниципальных услуг и предоставляются организациями, участвующими в предоставлении муниципальных услуг, и порядка определения размера платы за их предоставление».

Результат предоставления муниципальной услуги

15. Результатом предоставления муниципальной услуги является выдача (направление) заявителю:

градостроительного плана земельного участка (далее – градостроительный план);

мотивированного отказа в выдаче градостроительного плана.

Градостроительный план оформляется в соответствии с Порядком заполнения формы градостроительного плана земельного участка, утвержденным приказом Министерства строительства и жилищно-коммунального хозяйства Российской Федерации от 25.04.2017 № 741/пр.

Мотивированный отказ в выдаче градостроительного плана оформляется на официальном бланке письма департамента, за подписью руководителя департамента либо лица, его замещающего.

Срок предоставления муниципальной услуги

16. Общий срок предоставления муниципальной услуги составляет 11 рабочих дней со дня регистрации заявления о предоставлении муниципальной услуги в уполномоченном органе.

В общий срок предоставления муниципальной услуги входит срок регистрации заявления, подготовка, регистрация градостроительного плана и выдача (направление) его заявителю.

Срок выдачи (направления) документов, являющихся результатом предоставления муниципальной услуги, составляет 1 рабочий день со дня подписания должностным лицом уполномоченного органа либо лицом, его замещающим, документов.

Правовые основания для предоставления муниципальной услуги

17. Перечень нормативных правовых актов, регулирующих предоставление муниципальной услуги, размещается на Едином портале и (или) региональном портале.

Исчерпывающий перечень документов, необходимых для предоставления муниципальной услуги

18. Исчерпывающий перечень документов, необходимых для предоставления муниципальной услуги:

1) заявление о выдаче градостроительного плана;

2) документ, подтверждающий полномочия представителя заявителя в соответствии с законодательством Российской Федерации, в случае, если с заявлением обращается представитель заявителя;

3) в случае, если обращается представитель заявителя, документ, удостоверяющий личность представителя.

19. Рекомендуемая форма заявления о предоставлении муниципальной услуги приведена в приложении к настоящему Административному регламенту.

20. Способы получения заявителем заявления о предоставлении муниципальной услуги:

на информационном стенде в месте предоставления муниципальной услуги;

у специалиста структурного подразделения департамента;

у работника МФЦ;

на официальном сайте уполномоченного органа;

на Едином и региональном порталах.

21. В заявлении указываются следующие сведения:

а) фамилия, имя, отчество (последнее – при наличии), место жительства заявителя (для физического лица);

б) наименование и место нахождения заявителя (для юридического лица), а также государственный регистрационный номер записи о государственной регистрации юридического лица в едином государственном реестре юридических лиц, идентификационный номер налогоплательщика;

в) почтовый адрес и (или) адрес электронной почты (при наличии);

г) местонахождение (адрес) земельного участка;

д) кадастровый номер земельного участка (при наличии).

В заявлении о предоставлении муниципальной услуги заявитель должен указать способ выдачи (направления) ему документов, являющихся результатом предоставления муниципальной услуги.

Непредставление заявителем документов и информации, которые он вправе представить по собственной инициативе, не является основанием для отказа ему в предоставлении муниципальной услуги.

22. Заявление о предоставлении муниципальной услуги подается в департамент или в МФЦ лично заявителем или почтовым отправлением с описью вложения прилагаемых документов или в электронной форме с использованием информационно-технологической и коммуникационной инфраструктуры, в том числе Единого и регионального порталов.

23. Уполномоченный орган не вправе требовать от заявителя:

представления документов и информации или осуществления действий, представление или осуществление которых не предусмотрено нормативными правовыми актами, регулирующими отношения, возникающие в связи с предоставлением муниципальной услуги;

представления документов и информации, в том числе подтверждающих внесение заявителем платы за предоставление муниципальной услуги, которые находятся в распоряжении органов, предоставляющих муниципальные услуги, иных государственных органов, органов местного самоуправления либо подведомственных государственным органам или органам местного самоуправления организаций, участвующих в предоставлении предусмотренных частью 1 статьи 1 Федерального закона № 210-ФЗ государственных и муниципальных услуг, в соответствии с нормативными правовыми актами Российской Федерации, нормативными правовыми актами Ханты-Мансийского автономного округа – Югры, муниципальными правовыми актами, за исключением документов, включенных в определенный частью 6 статьи 7 указанного федерального закона перечень документов. Заявитель вправе представить указанные документы и информацию
в уполномоченный орган по собственной инициативе;

представления документов и информации, отсутствие и (или) недостоверность которых не указывались при первоначальном отказе в приеме документов, необходимых для предоставления муниципальной услуги, либо в предоставлении муниципальной услуги, за исключением следующих случаев:

изменение требований нормативных правовых актов, касающихся предоставления муниципальной услуги, после первоначальной подачи заявления о предоставлении муниципальной услуги;

наличие ошибок в заявлении о предоставлении муниципальной услуги и документах, поданных заявителем после первоначального отказа в приеме документов, необходимых для предоставления муниципальной услуги, либо в предоставлении муниципальной услуги и не включенных в представленный ранее комплект документов;

истечение срока действия документов или изменение информации после первоначального отказа в приеме документов, необходимых для предоставления муниципальной услуги, либо в предоставлении муниципальной услуги;

выявление документально подтвержденного факта (признаков) ошибочного или противоправного действия (бездействия) должностного лица органа, предоставляющего муниципальную услугу, муниципального служащего, работника МФЦ при первоначальном отказе в приеме документов, необходимых для предоставления муниципальной услуги, либо в предоставлении муниципальной услуги, о чем в письменном виде за подписью руководителя органа, предоставляющего муниципальную услугу, руководителя МФЦ при первоначальном отказе в приеме документов, необходимых для предоставления муниципальной услуги, уведомляется заявитель, а также приносятся извинения за доставленные неудобства.

Исчерпывающий перечень оснований для отказа в приеме документов, необходимых для предоставления муниципальной услуги

24. Основания для отказа в приеме документов, необходимых для предоставления муниципальной услуги, законодательством не предусмотрены.

Исчерпывающий перечень оснований для приостановления и (или) отказа в предоставлении муниципальной услуги

25. Основания для приостановления предоставления муниципальной услуги законодательством не предусмотрены.

Основанием для отказа в предоставлении муниципальной услуги является несоответствие заявителя требованиям, установленным пунктом 3 настоящего Административного регламента.

Размер платы, взимаемой с заявителя при предоставлении муниципальной услуги, и способы ее взимания

26. Плата за предоставление муниципальной услуги не взимается.

Максимальный срок ожидания в очереди при подаче запроса о предоставлении муниципальной услуги и при получении результата предоставления муниципальной услуги

27. Максимальный срок ожидания в очереди при подаче заявления о предоставлении муниципальной услуги и при получении результата предоставления муниципальной услуги не должен превышать 15 минут.

Срок регистрации запроса заявителя о предоставлении муниципальной услуги

28. В случае личного обращения заявителя в департамент, заявление регистрируется специалистом ответственным за делопроизводство, в электронном документообороте в день его подачи в течение 15 минут.

29. Заявление, поступившее в адрес департамента посредством направления почтой, регистрируется специалистом, ответственным за делопроизводство, в электронном документообороте, посредством Единого или регионального порталов, регистрируется специалистом структурного подразделения департамента (далее – специалист департамента) в журнале регистрации заявлений в течение 1 рабочего дня с момента поступления в департамент.

30. Срок и порядок регистрации заявления о предоставлении муниципальной услуги в МФЦ осуществляется в соответствии с регламентом его работы. При обращении заявителя в МФЦ обеспечивается передача заявления в уполномоченный орган в порядке и сроки, установленные соглашением о взаимодействии между МФЦ и уполномоченным органом, но не позднее следующего рабочего дня со дня регистрации заявления.

Требования к помещениям, в которых предоставляется муниципальная услуга, к залу ожидания, местам для заполнения запросов о предоставлении муниципальной услуги, информационным стендам с образцами их заполнения и перечнем документов, необходимых для предоставления муниципальной услуги, в том числе к обеспечению доступности для инвалидов указанных объектов в соответствии с законодательством Российской Федерации о социальной защите инвалидов

31. Здание, в котором предоставляется муниципальная услуга, должно быть расположено с учетом пешеходной доступности для заявителей от остановок общественного транспорта. Помещения, в которых предоставляется муниципальная услуга, размещаются не выше второго этажа здания.

Здание должно быть оборудовано пандусами, расширенными проходами, позволяющими обеспечить беспрепятственный доступ инвалидов, включая инвалидов, использующих кресла-коляски, кнопкой вызова. При получении сигнала сотрудник службы охраны встречает и сопровождает заявителя до места получения услуги.

Вход в здание должен быть оборудован информационной табличкой (вывеской), содержащей информацию о наименовании, местонахождении, режиме работы, а также о телефонных номерах справочной службы.

Помещения, в которых предоставляется муниципальная услуга, должны соответствовать санитарно-эпидемиологическим требованиям, правилам пожарной безопасности, нормам охраны труда.

Рабочее место муниципального служащего, предоставляющего муниципальную услугу, обо-

рудуется персональным компьютером с возможностью доступа к необходимым информационным базам данных и печатающим устройствам, позволяющим своевременно и в полном объеме получать справочную информацию по вопросам предоставления услуги и организовать предоставление муниципальной услуги в полном объеме.

Места ожидания должны соответствовать комфортным условиям для заявителей.

Места ожидания оборудуются столами, стульями или скамьями (банкетками), информационными стендами, информационными терминалами, обеспечиваются писчей бумагой и канцелярскими принадлежностями в количестве, достаточном для оформления документов заявителями.

Информационные стенды, информационные терминалы размещаются на видном, доступном месте в любом из форматов: настенных стендах, напольных или настольных стойках, призваны обеспечить заявителей исчерпывающей информацией. Стенды должны быть оформлены в едином стиле, надписи сделаны черным шрифтом на белом фоне.

Оформление визуальной, текстовой и мультимедийной информации о муниципальной услуге должно соответствовать оптимальному зрительному и слуховому восприятию этой информации заявителями.

На информационных стендах, информационном терминале и в сети Интернет размещается информация, указанная в пункте 11 настоящего Административного регламента.

Показатели доступности и качества муниципальной услуги

32. Показателями доступности муниципальной услуги являются:

информирование заявителей по вопросам предоставления муниципальной услуги, в том числе о ходе предоставления муниципальной услуги, в форме устного или письменного информирования, в том числе посредством официального сайта, Единого и регионального порталов;

доступность формы заявления, размещенного на Едином и региональном порталах, в том числе с возможностью его копирования и заполнения в электронном виде;

возможность получения заявителем муниципальной услуги в МФЦ;

возможность направления заявителем документов в электронной форме посредством Единого и регионального порталов.

33. Показателями качества муниципальной услуги являются:

соблюдение должностными лицами департамента, предоставляющими муниципальную услугу, сроков предоставления муниципальной услуги;

соблюдение времени ожидания в очереди при подаче заявления о предоставлении муниципальной услуги и при получении результата предоставления муниципальной услуги;

отсутствие обоснованных жалоб заявителей на качество предоставления муниципальной услуги, действия (бездействие) должностных лиц и решений, принимаемых (осуществляемых) в ходе предоставления муниципальной услуги.

Особенности предоставления муниципальной услуги
в многофункциональных центрах предоставления государственных
и муниципальных услуг

34. МФЦ предоставляет муниципальную услугу по принципу «одного окна», при этом взаимодействие с уполномоченным органом происходит без участия заявителя, в соответствии с нормативными правовыми актами и соглашением о взаимодействии с МФЦ.

35. МФЦ при предоставлении муниципальной услуги осуществляет следующие административные процедуры (действия):

информирование о порядке предоставления муниципальной услуги;

информирование о ходе предоставления муниципальной услуги;

прием заявления о предоставлении муниципальной услуги;

выдача документов по результатам рассмотрения заявления о предоставлении муниципальной услуги.

Особенности предоставления муниципальной услуги
в электронной форме

36. При предоставлении муниципальной услуги в электронной форме заявителю обеспечивается:

получение информации о порядке и сроках предоставления муниципальной услуги (в том числе посредством официального сайта уполномоченного органа);

запись на прием в департамент, МФЦ для подачи запроса о предоставлении муниципальной услуги;

формирование заявления о предоставлении муниципальной услуги;

прием и регистрация департаментом заявления и иных документов, необходимых для предоставления муниципальной услуги;

получение сведений о ходе выполнения заявления;

осуществление оценки качества предоставления муниципальной услуги;

досудебное (внесудебное) обжалование решений и действий (бездействий) уполномоченного органа, департамента и его работников, а также МФЦ и его работников.

37. Предоставление муниципальной услуги в электронной форме осуществляется с использованием электронной подписи в соответствии с требованиями федерального законодательства.

38. В случае если при обращении в электронной форме за получением муниципальной услуги идентификация и аутентификация заявителя – физического лица, осуществляются с использованием единой системы идентификации и аутентификации, такой заявитель вправе использовать простую электронную подпись при условии, что при выдаче ключа простой электронной подписи личность физического лица установлена при личном приеме.

III. Состав, последовательность и сроки выполнения
административных процедур, требования к порядку их выполнения,
в том числе особенности выполнения административных процедур
в электронной форме, в многофункциональных центрах
Исчерпывающий перечень административных процедур

39. Предоставление муниципальной услуги включает в себя выполнение следующих административных процедур:

прием и регистрация заявления о предоставлении муниципальной услуги;

проверка представленных документов и принятие решения о выдаче градостроительного плана (об отказе в выдаче градостроительного плана);

выдача (направление) результата предоставления муниципальной услуги;

исправление допущенных опечаток и ошибок в выданных в результате предоставления муниципальной услуги документах.

Прием и регистрация заявления
о предоставлении муниципальной услуги

40. Основанием для начала административной процедуры является поступление в департамент или МФЦ заявления о предоставлении муниципальной услуги.

Должностными лицами, ответственными за прием и регистрацию заявления о предоставлении муниципальной услуги, являются:

за прием и регистрацию заявления о предоставлении муниципальной услуги – специалист департамента;

за регистрацию решения об отказе в приеме к рассмотрению обращения о предоставлении муниципальной услуги – специалист, ответственный за делопроизводство;

за прием и регистрацию заявления о предоставлении муниципальной услуги в МФЦ – работник МФЦ;

за рассмотрение заявления, поступившего посредством Единого или регионального портала, подготовку проекта решения об отказе в приеме к рассмотрению обращения о предоставлении муниципальной услуги, за направление заявителю уведомлений в электронной форме – специалист структурного подразделения;

за подписание решения об отказе в приеме к рассмотрению обращения о предоставлении муниципальной услуги – руководитель департамента либо лицо, его замещающее.

Содержание административных действий, входящих в состав административной процедуры: прием и регистрация заявления о предоставлении муниципальной услуги, при личном обращении также выдача копии заявления с отметкой о регистрации, которая вручается заявителю.

Критерием принятия решения о приеме и регистрации заявления о предоставлении муниципальной услуги является наличие заявления о предоставлении муниципальной услуги.

Максимальный срок выполнения административной процедуры – 1 рабочий день от даты представления заявления в департамент, в случае личного обращения заявителя с заявлением – в течение 15 минут.

Результатом выполнения административной процедуры является зарегистрированное заявление о предоставлении муниципальной услуги.

Способ фиксации результата выполнения административной процедуры: факт регистрации заявления о предоставлении муниципальной услуги фиксируется в системе электронного документооборота.

Зарегистрированное заявление о предоставлении муниципальной услуги и прилагаемые к нему документы передаются специалисту структурного подразделения, ответственному за формирование, направление межведомственных запросов.

Проверка представленных документов и принятие
решения о предоставлении или об отказе в предоставлении муниципальной услуги

41. Основание для начала административной процедуры проверки представленных документов и принятия решения о выдаче градостроительного плана (об отказе в выдаче градостроительного плана):

поступление зарегистрированного заявления о предоставлении муниципальной услуги;

сведения о должностном лице, ответственном за выполнение административного действия, входящего в состав административной процедуры: специалист структурного подразделения, руководитель департамента.

Содержание административных действий, входящих в состав административной процедуры:

проверка представленных документов на соответствие действующему законодательству;

принятие решения о предоставлении (об отказе в предоставлении) муниципальной услуги;

оформление документов, являющихся результатом предоставления муниципальной услуги;

критерий принятия решения: наличие документов, предусмотренных пунктом 18 настоящего Административного регламента; соответствие представленных документов требованиям настоящего Административного регламента;

результат административной процедуры: подготовка и регистрация градостроительного плана;

максимальный срок выполнения административной процедуры: подготовка и регистрация градостроительного плана осуществляется в сроки, установленные пунктом 16 настоящего Административного регламента.

Выдача (направление) результата предоставления
муниципальной услуги

42. Основанием для начала исполнения процедуры является поступление документа, являющегося результатом предоставления муниципальной услуги, к специалисту структурного подразделения, ответственному за выдачу (направление) заявителю результата предоставления муниципальной услуги.

Должностным лицом, ответственным за направление (выдачу) результата предоставления муниципальной услуги, является специалист структурного подразделения, ответственный за выдачу (направление) заявителю результата предоставления муниципальной услуги.

Состав административных действий, входящих в состав административной процедуры, выполняемых ответственным должностным лицом: определение способа выдачи (направления) заявителю результата предоставления муниципальной услуги, после чего – обеспечение выдачи (направления) заявителю результата предоставления муниципальной услуги в соответствии с волеизъявлением заявителя, указанным в заявлении – в течение 1 рабочего дня со дня подписания уполномоченным должностным лицом либо лицом, его замещающим, документа, являющегося результатом предоставления муниципальной услуги.

Критерием принятия решения о направлении результата муниципальной услуги является наличие оформленного документа, являющегося результатом предоставления муниципальной услуги.

Результатом выполнения административной процедуры является:

выдача заявителю документа, являющегося результатом предоставления муниципальной услуги, в департаменте или в МФЦ;

направление документа, являющегося результатом предоставления муниципальной услуги, заявителю почтой заказным письмом с уведомлением по почтовому адресу, указанному заявителем для этой цели в заявлении.

Максимальный срок выполнения административной процедуры составляет 1 рабочий день со дня подписания уполномоченным должностным лицом либо лицом, его замещающим, документа, являющегося результатом предоставления муниципальной услуги.

Способ фиксации результата выполнения административной процедуры:

в случае выдачи документа, являющегося результатом предоставления муниципальной услуги, нарочно заявителю, запись о выдаче документа заявителю подтверждается подписью заявителя в журнале регистрации выданных градостроительных планов земельных участков;

в случае направления заявителю документа, являющегося результатом предоставления муниципальной услуги, почтой, получение заявителем документов подтверждается уведомлением о вручении и записью в электронном документообороте;

в случае выдачи документа, являющегося результатом предоставления муниципальной услуги, в МФЦ, запись о выдаче документа заявителю отображается в соответствии с порядком ведения документооборота, принятым в МФЦ.

Порядок исправления допущенных опечаток и ошибок в выданных в результате предоставления муниципальной услуги документах

43. Для исправления допущенных опечаток и ошибок в выданных в результате предоставления муниципальной услуги документах (далее – ошибки) заявитель направляет в департамент заявление об исправлении ошибок в произвольной форме с приложением документа, выданного в результате предоставления муниципальной услуги, и в котором, по мнению заявителя, допущены ошибки, документов, свидетельствующих о наличии ошибок.

44. Руководитель департамента (далее – должностное лицо уполномоченного органа, ответственное за предоставление муниципальной услуги) рассматривает заявление и проводит проверку указанных в заявлении сведений об ошибках в течение 2 рабочих дней со дня регистрации заявления.

45. Критерием принятия решения должностным лицом уполномоченного органа, ответственным за предоставление муниципальной услуги, об исправлении ошибок является наличие или отсутствие таких ошибок.

46. В случае отсутствия ошибок должностное лицо уполномоченного органа, ответственное за предоставление муниципальной услуги, письменно сообщает заявителю об отсутствии таких ошибок в течение
2 рабочих дней со дня окончания проверки, предусмотренной пунктом 44 настоящего Административного регламента.

47. В случае выявления ошибок должностное лицо уполномоченного органа, ответственное за предоставление муниципальной услуги, в течение 2 рабочих дней со дня окончания проверки, предусмотренной пунктом 44 настоящего Административного регламента, осуществляет выдачу заявителю нового документа, в котором устранены выявленные ошибки.

48. Результатом рассмотрения заявления должностным лицом уполномоченного органа, ответственным за предоставление муниципальной услуги, является направление заявителю взамен ранее выданного нового документа, выдаваемого по результатам предоставления муниципальной услуги, или письменное сообщение об отсутствии таких ошибок в соответствии с пунктами 46 и 47 настоящего Административного регламента.

Порядок осуществления в электронной форме, в том числе
с использованием Единого портала государственных и муниципальных услуг (функций), ад-

министративных процедур (действий) в соответствии
с положениями статьи 10 Федерального закона № 210-ФЗ

49. Состав действий, которые заявитель вправе совершить в электронной форме при получении муниципальной услуги с использованием Единого портала государственных и муниципальных услуг (функций), определен в пункте 36 настоящего Административного регламента.

IV. Формы контроля за исполнением административного регламента

Порядок осуществления текущего контроля за соблюдением
и исполнением ответственными должностными лицами положений административного регламента и иных нормативных правовых актов, устанавливающих требования к предоставлению муниципальной услуги,
а также за принятием ими решений

50. Текущий контроль за соблюдением и исполнением ответственными должностными лицами структурного подразделения положений настоящего Административного регламента и иных нормативных правовых актов, устанавливающих требования к предоставлению муниципальной услуги, осуществляется руководителем структурного подразделения на постоянной основе.

Порядок и периодичность осуществления плановых и внеплановых проверок полноты и качества предоставления муниципальной услуги, порядок и формы контроля за полнотой и качеством предоставления муниципальной услуги, в том числе со стороны граждан, их объединений
и организаций

51. Плановые проверки полноты и качества предоставления муниципальной услуги проводятся руководителем департамента либо лицом, его замещающим.

Периодичность проведения плановых проверок полноты и качества предоставления муниципальной услуги устанавливается в соответствии с решением руководителя департамента либо лица, его замещающего.

Внеплановые проверки полноты и качества предоставления муниципальной услуги проводятся лицами, уполномоченными на то руководителем департамента, а при его отсутствии – лицом, его замещающим, на основании жалобы заявителя на решения или действия (бездействие) должностных лиц, муниципальных служащих департамента, принятые или осуществленные в ходе предоставления муниципальной услуги.

Внеплановые проверки полноты и качества предоставления муниципальной услуги проводятся лицами, уполномоченными руководителем уполномоченного органа, а при его отсутствии – лицом, его замещающим, на основании жалобы заявителя на решения или действия (бездействие) руководителя департамента, принятые или осуществленные в ходе предоставления муниципальной услуги.

52. Рассмотрение жалобы заявителя осуществляется в соответствии с разделом V настоящего Административного регламента.

В случае проведения внеплановой проверки по конкретному обращению обратившемуся направляется информация о результатах проверки, проведенной по обращению, и о мерах, принятых в отношении виновных лиц.

Результаты проверки оформляются в виде акта, в котором отмечаются выявленные недостатки и указываются предложения по их устранению.

53. Контроль за полнотой и качеством предоставления муниципальной услуги со стороны граждан, их объединений организаций осуществляется с использованием соответствующей информации, размещаемой на официальном сайте, а также в форме письменных и устных обращений в адрес уполномоченного органа.

Ответственность должностных лиц, муниципальных служащих органа, предоставляющего муниципальную услугу, за решения и действия (бездействие), принимаемые (осуществляемые) ими в ходе предоставления муниципальной услуги, в том числе за необоснованные межведомственные запросы

54. Должностные лица уполномоченного органа несут персональную ответственность в соответствии с законодательством Российской Федерации за решения и действия (бездействие), принимаемые (осуществляемые) в ходе предоставления муниципальной услуги.

55. Персональная ответственность должностных лиц уполномоченного органа за предоставление муниципальной услуги закрепляется в их должностных инструкциях в соответствии с требованиями действующего законодательства.

56. В соответствии со статьей 9.6 Закона Ханты-Мансийского автономного округа – Югры от 11.06.2010 № 102-оз
«Об административных правонарушениях» должностные лица уполномоченного органа, работники МФЦ несут административную ответственность за нарушение настоящего административного регламента, выразившееся в нарушении срока регистрации запроса заявителя о предоставлении муниципальной услуги, срока предоставления муниципальной услуги, в неправомерных отказах в приеме у заявителя документов, предусмотренных для предоставления муниципальной услуги, предоставлении муниципальной услуги, исправлении допущенных опечаток и ошибок в выданных в результате предоставления муниципальной услуги документах либо нарушении установленного срока осуществления таких исправлений, в превышении максимального срока ожидания в очереди при подаче запроса о предоставлении муниципальной услуги, а равно при получении результата предоставления муниципальной услуги (за исключением срока подачи запроса в МФЦ), в нарушении требований к помещениям, в которых предоставляется муниципальная услуга, к залу ожидания, местам для заполнения запросов о предоставлении муниципальной услуги, информационным стендам с образцами их заполнения и перечнем документов, необходимых для предоставления муниципальной услуги (за исключением требований, установленных к помещениям МФЦ).

V. Досудебный (внесудебный) порядок обжалования решений
и действий (бездействия) органа, предоставляющего муниципальную услугу, многофункционального центра, организаций, осуществляющих функции по предоставлению государственных
и муниципальных услуг,
а также их должностных лиц, муниципальных служащих, работников

57. Заявитель имеет право на досудебное (внесудебное) обжалование действий (бездействия) и решений, принятых (осуществленных) в ходе предоставления муниципальной услуги уполномоченным органом, предоставляющим муниципальную услугу, МФЦ, а также их должностными лицами, муниципальными служащими, работниками (далее – жалоба).

58. Жалоба на решения, действия (бездействие) уполномоченного органа, его должностных лиц, муниципальных служащих, обеспечивающих предоставление муниципальной услуги, подается вышестоящему руководителю уполномоченного органа в случае обжалования решения, действия (бездействие) руководителя департамента, в случае обжалования решения, действия (бездействие) должностных лиц, муниципальных служащих департамента жалоба подается и рассматривается непосредственно руководителем департамента.

Жалоба на решения, действия (бездействие) автономного учреждения Ханты-Мансийского автономного округа – Югры МФЦ Югры либо его руководителя подается для рассмотрения в Департамент экономического развития Ханты-Мансийского автономного округа – Югры.

Жалоба на решения, действия (бездействие) работника МФЦ Югры подается для рассмотрения руководителю этого МФЦ.

Жалобы на решения и действия (бездействие) работников организаций, предусмотренных частью 1.1 статьи 16 Федерального закона от 27.07.2010 № 210-ФЗ, подаются руководителям этих организаций.

59. Информация о порядке подачи и рассмотрения жалобы размещается на информационном стенде в месте предоставления муниципальной услуги, на официальном сайте в сети Интернет, Едином и региональном порталах.

60. Нормативные правовые акты, регулирующие порядок досудебного (внесудебного) обжалования действий (бездействия) и решений, принятых (осуществляемых) в ходе предоставления муниципальной услуги:

Федеральный закон № 210-ФЗ;

постановление администрации Ханты-Мансийского района от 24.02.2016 № 52 «Об утверждении Правил подачи и рассмотрения жалоб на решения и действия (бездействие) администрации Ханты-Мансийского района, предоставляющей муниципальные услуги, и ее должностных лиц, муниципальных служащих».

Приложение 1
к административному регламенту

Рекомендуемая форма заявления

В департамент строительства архитектуры и ЖКХ администрации Ханты-Мансийского района

_____

_____,

(ФИО заявителя для физического лица,

наименование заявителя – для юридического лица)

_____

_____(место жительства – для физического лица;

_____место нахождение – для юридического лица)

Способ информирования_____

_____

(почта (адрес), номер телефона и (или) факса, личный кабинет на портале государственных и муниципальных услуг)

ЗАЯВЛЕНИЕ
о выдаче градостроительного плана земельного участка

В соответствии с Градостроительным кодексом Российской Федерации прошу выдать градостроительный план земельного участка с кадастровым номером (при наличии):_____, расположенного по адресу: _____.
(местонахождение (адрес) земельного участка)

На земельном участке расположены объекты капитального строительства:_____.
(указать назначение объекта, расположенного в границах земельного участка, инвентаризационный или кадастровый номер согласно техническому или кадастровому паспорту объекта капитального строительства, наименование организации (органа) государственного кадастрового учета объектов недвижимости или государственного технического учета и технической инвентаризации объектов капитального строительства, выдавших технический план или кадастровый паспорт объекта)

На земельном участке расположены объекты культурного наследия, включенные в единый государственный реестр объектов культурного наследия (памятников истории и культуры) народов Российской Федерации:_____
_____.
(указывается историческое назначение объекта культурного наследия и его фактическое использование; наименование органа государственной власти, принявшего решение о включении выявленного объекта культурного наследия в единый государственный реестр, наименование нормативного правового акта, дата и номер его принятия; регистрационный номер и дата постановки на учет в единый государственный реестр объектов культурного наследия (памятников истории и культуры) народов Российской Федерации)

Градостроительный план прошу предоставить *(нужное отметить):*

☐ при личном обращении в департаменте строительства, архитектуры и жилищно-коммунального хозяйства;

☐ в форме документа на бумажном носителе непосредственно при личном обращении в МФЦ;

☐ в форме документа на бумажном носителе посредством почтового отправления.

Приложения:

☐ документ, удостоверяющий личность заявителя (представителя заявителя);

☐ доверенность, оформленная в соответствии с законодательством Российской Федерации (для представителя заявителя)

_____ Дата, подпись
(для физических лиц)
_____ Должность, подпись, печать
(для юридических лиц)
».

2. Опубликовать (обнародовать) настоящее постановление в газете «Наш район» и разместить на официальном сайте администрации Ханты-Мансийского района.

3. Настоящее постановление вступает в силу после официального опубликования (обнародования).

4. Контроль за выполнением постановления возложить на заместителя главы Ханты-Мансийского района, директора департамента строительства, архитектуры и ЖКХ.

И.о. главы Ханты-Мансийского района Р.И.Стадлер

ИНФОРМАЦИОННОЕ СООБЩЕНИЕ

Департамент имущественных и земельных отношений администрации Ханты-Мансийского района, являющийся организатором торгов, объявляет о проведении аукциона, открытого по составу участников и по форме подачи заявок, по продаже права на заключение договоров аренды земельных участков.

Аукцион организован на основании распоряжения администрации Ханты-Мансийского района от 20.11.2019 № 1128-р «О проведении аукциона, открытого по составу участников, с открытой формой подачи предложений по продаже права на заключение договоров аренды земельных участков» и состоится 23 декабря 2019 года в 11 часов 30 минут по местному времени по адресу: Тюменская область, Ханты-Мансийский автономный округ – Югра, г. Ханты-Мансийск ул. Гагарина, 214, конференц-зал (здание администрации Ханты-Мансийского района).

Предметом аукциона являются:

ЛОТ 1: право на заключение сроком на 5 лет договора аренды, на земельный участок, с кадастровым номером 86:02:0707002:4278, расположенный по адресу: Ханты-Мансийский автономный округ – Югра, Ханты-Мансийский район, общей площадью 9340 кв. метров, относящийся к категории земель «Земли промышленности, энергетики, транспорта, связи, радиовещания, телевидения, информатики, земли для обеспечения космической деятельности, земли обороны, безопасности и земли иного специального назначения», с видом разрешенного использования: Склады.

Ограничения (обременения) права не зарегистрированы. Границы земельного участка указаны в кадастровом паспорте.

В соответствии с «Правилами технологического присоединения энерго-принимающих устройств потребителей электрической энергии, а также объек-тов электросетевого хозяйства, принадлежащих сетевым организациям и иным лицам, к электрическим сетям», утвержденными Постановлением Правительс-тва РФ № 861 от 27.12.2004г. технические условия для технического присо-единения к электрическим сетям будут выданы ресурсоснабжающей орга-низацией при заключении договора об осуществлении технологического присо-единения Правообладателю земельного участка. Конкретные мероприятия по строительству электрических сетей будут определены на момент заключения договора об осуществлении технологического присоединения. Размер платы за технологическое присоединение будет определен по тарифам, на момент заключения договоров об осуществлении технологического присоединения.

С техническими условиями подключения объекта к сетям инженерно-технического обеспечения можно ознакомиться по адресу: г. Ханты-Мансийск, ул. Гагарина, 214, каб. № 121.

Начальный размер годовой арендной платы за земельный участок составляет 176 тыс. 400 рублей.

Задаток – в размере 35 тыс. 280 рублей – 20 процентов от начального размера годовой арендной платы за земельный участок.

Шаг аукциона – 5000 рублей – 2,84 процента от начального размера годовой арендной платы за земельный участок.

ЛОТ 2: право на заключение сроком на 5 лет договора аренды, на земельный участок, с кадастровым номером 86:02:0707002:4280, располо-женный по адресу: Ханты-Мансийский автономный округ – Югра, Ханты-Мансийский район, общей площадью 17686 кв. метров, относящийся к категории земель «Земли промышленности, энергетики, транспорта, связи, радиовещания, телевидения, информатики, земли для обеспечения космической деятельности, земли обороны, безопасности и земли иного специального назначения», с видом разрешенного использования: Склады.

Ограничения (обременения) права не зарегистрированы. Границы земельного участка указаны в кадастровом паспорте.

В соответствии с «Правилами технологического присоединения энерго-принимающих устройств потребителей электрической энергии, а также объек-тов электросетевого хозяйства, принадлежащих сетевым организациям и иным лицам, к электрическим сетям», утвержденными Постановлением Правительс-тва РФ № 861 от 27.12.2004г. технические условия для технического присо-единения к электрическим сетям будут выданы ресурсоснабжающей орга-низацией при заключении договора об осуществлении технологического присо-единения Правообладателю земельного участка. Конкретные мероприятия по строительству электрических сетей будут определены на момент заключения договора об осуществлении технологического присоединения. Размер платы за технологическое присоединение будет определен по тарифам, на момент заключения договоров об осуществлении технологического присоединения.

С техническими условиями подключения объекта к сетям инженерно-технического обеспечения можно ознакомиться по адресу: г. Ханты-Мансийск, ул. Гагарина, 214, каб. № 121.

Начальный размер годовой арендной платы за земельный участок составляет 285 тыс. 400 рублей.

Задаток – в размере 57 тыс. 080 рублей – 20 процентов от начального размера годовой арендной платы за земельный участок.

Шаг аукциона – 8000 рублей – 2,80 процента от начального размера годовой арендной платы за земельный участок.

ЛОТ 3: право на заключение сроком на 5 лет договора аренды, на земельный участок, с кадастровым номером 86:02:0707002:4281, расположенный по адресу: Ханты-Мансийский автономный округ – Югра, Ханты-Мансийский район, общей площадью 15878 кв. метров, относящийся к категории земель «Земли промышленности, энергетики, транспорта, связи, радиовещания, телевидения, информатики, земли для обеспечения космической деятельности, земли обороны, безопасности и земли иного специального назначения», с видом разрешенного использования: Склады.

Ограничения (обременения) права не зарегистрированы. Границы земельного участка указаны в кадастровом паспорте.

В соответствии с «Правилами технологического присоединения энерго-принимающих устройств потребителей электрической энергии, а также объек-тов электросетевого хозяйства, принадлежащих сетевым организациям и иным лицам, к электрическим сетям», утвержденными Постановлением Правительс-тва РФ № 861 от 27.12.2004г. технические условия для технического присо-единения к электрическим сетям будут выданы ресурсоснабжающей орга-низацией при заключении договора об осуществлении технологического присо-единения Правообладателю земельного участка. Конкретные мероприятия по строительству электрических сетей будут определены на момент заключения договора об осуществлении технологического присоединения. Размер платы за технологическое присоединение будет определен по тарифам, на момент заключения договоров об осуществлении технологического присоединения.

С техническими условиями подключения объекта к сетям инженерно-технического обеспечения можно ознакомиться по адресу: г. Ханты-Мансийск, ул. Гагарина, 214, каб. № 121.

Начальный размер годовой арендной платы за земельный участок составляет 256 тыс. 200 рублей.

Задаток – в размере 51 тыс. 240 рублей – 20 процентов от начального размера годовой арендной платы за земельный участок.

Шаг аукциона – 7000 рублей – 2,73 процента от начального размера годовой арендной платы за земельный участок.

ЛОТ 4: право на заключение сроком на 5 лет договора аренды, на земельный участок, с кадастровым номером 86:02:0301001:405, расположенный по адресу: Ханты-Мансийский автономный округ – Югра, Ханты-Мансийский район, п.Кедровый, ул.Механизаторов, д. 15, общей площадью 1957 кв. метров, относящийся к категории земель «Земли населенных пунктов», с видом разрешенного использования: малоэтажная многоквартирная жилая застройка.

Ограничения (обременения) права не зарегистрированы. Границы земельного участка указаны в кадастровом паспорте.

В соответствии с «Правилами технологического присоединения энерго-принимающих устройств потребителей электрической энергии, а также объек-тов электросетевого хозяйства, принадлежащих сетевым организациям и иным лицам, к электрическим сетям», утвержденными Постановлением Правительс-тва РФ № 861 от 27.12.2004г. технические условия для технического присо-единения к электрическим сетям будут выданы ресурсоснабжающей орга-низацией при заключении договора об осуществлении технологического присо-единения Правообладателю земельного участка. Конкретные мероприятия по строительству электрических сетей будут определены на момент заключения договора об осуществлении технологического присоединения. Размер платы за технологическое присоединение будет определен по тарифам, на момент заключения договоров об осуществлении технологического присоединения.

Проектом застройки предусмотрено подключение объекта к сетям тепло-водоснабжения. Плата за подключение к сетям инженерно-технического обеспечения не установлена.

С техническими условиями подключения объекта к сетям инженерно-технического обеспечения можно ознакомиться по адресу: г. Ханты-Мансийск, ул. Гагарина, 214, каб. № 120.

Начальный размер годовой арендной платы за земельный участок составляет 14 тыс. 600 рублей.

Задаток – в размере 2 тыс. 920 рублей – 20 процентов от начального размера годовой арендной платы за земельный участок.

Шаг аукциона – 400 рублей – 2,73 процента от начального размера годовой арендной платы за земельный участок.

ЛОТ 5: право на заключение сроком на 5 лет договора аренды, на земельный участок с кадастровым номером 86:02:1203001:251, расположенный по адресу: Ханты-Мансийский автономный округ – Югра, Ханты-Мансийский район, с. Тюли, ул. Мира, д.54, общей площадью 1857 кв. метров, относящийся к категории земель «земли населенных пунктов», с видом разрешенного использования: малоэтажная многоквартирная жилая застройка.

Ограничения (обременения) права не зарегистрированы. Границы земельного участка указаны в кадастровом паспорте.

В соответствии с «Правилами технологического присоединения энерго-принимающих устройств потребителей электрической энергии, а также объек-тов электросетевого хозяйства, принадлежащих сетевым организациям и иным лицам, к электрическим сетям», утвержденными Постановлением Правительс-тва РФ № 861 от 27.12.2004г. технические условия для технического присо-единения к электрическим сетям будут выданы ресурсоснабжающей орга-низацией при заключении договора об осуществлении технологического присо-единения Правообладателю земельного участка. Конкретные мероприятия по строительству электрических сетей будут определены на момент заключения договора об осуществлении технологического присоединения. Размер платы за технологическое присоединение будет определен по тарифам, на момент заключения договоров об осуществлении технологического присоединения.

Проектом застройки предусмотрено подключение объекта к сетям теплоснабжения и холодного водоснабжения. Плата за подключение к сетям инженерно-технического обеспечения не установлена.

С техническими условиями подключения объекта к сетям инженерно-технического обеспечения можно ознакомиться по адресу: г. Ханты-Мансийск, ул. Гагарина, 214, каб. № 120.

Начальный размер годовой арендной платы за земельный участок составляет 12 тыс. 600 рублей.

Задаток – в размере 2 тыс. 520 рублей – 20 процентов от начального размера годовой арендной платы за земельный участок.

Шаг аукциона – 300 рублей – 2,38 процента от начального размера годовой арендной платы за земельный участок.

ЛОТ 6: земельный участок, с кадастровым номером 86:02:1203001:81, расположенный по адресу: Ханты-Мансийский автономный округ – Югра, Ханты-Мансийский район, с. Тюли, ул. Мира, д.63, общей площадью 1976 кв. метров, относящийся к категории земель «земли населенных пунктов», с видом разрешенного использования: малоэтажная многоквартирная жилая застройка. Ограничения (обременения) права не зарегистрированы. Границы земельного участка указаны в кадастровом паспорте.

В соответствии с «Правилами технологического присоединения энерго-принимающих устройств потребителей электрической энергии, а также объек-тов электросетевого хозяйства, принадлежащих сетевым организациям и иным лицам, к электрическим сетям», утвержденными Постановлением Правительс-тва РФ № 861 от 27.12.2004г. технические условия для технического присо-единения к электрическим сетям будут выданы ресурсоснабжающей орга-низацией при заключении договора об осуществлении технологического присо-единения Правообладателю земельного участка. Конкретные мероприятия по строительству электрических сетей будут определены на момент заключения договора об осуществлении технологического присоединения. Размер платы за технологическое присоединение будет определен по тарифам, на момент заключения договоров об осуществлении технологического присоединения.

Проектом застройки предусмотрено подключение объекта к сетям теплоснабжения и холодного водоснабжения. Плата за подключение к сетям инженерно-технического обеспечения не установлена.

С техническими условиями подключения объекта к сетям инженерно-технического обеспечения можно ознакомиться по адресу: г. Ханты-Мансийск, ул. Гагарина, 214, каб. № 120.

Начальный размер годовой арендной платы за земельный участок составляет 13 тыс. 400 рублей.

Задаток – в размере 2 тыс. 680 рублей – 20 процентов от начального размера годовой арендной платы за земельный участок.

Шаг аукциона – 400 рублей – 2,98 процента от начального размера годовой арендной платы за земельный участок.

ЛОТ 7: земельный участок, с кадастровым номером 86:02:0201001:1108, расположенный по адресу: Ханты-Мансийский автономный округ – Югра, Ханты-Мансийский район, п. Красноленинский, в районе гаражей, общей площадью 20000 кв. метров, относящийся к категории земель: «земли населенных пунктов», с видом разрешенного использования: строительная промышленность.

Ограничения (обременения) права не зарегистрированы. Границы земельного участка указаны в кадастровом паспорте.

В соответствии с «Правилами технологического присоединения энерго-принимающих устройств потребителей электрической энергии, а также объек-тов электросетевого хозяйства, принадлежащих сетевым организациям и иным лицам, к электрическим сетям», утвержденными Постановлением Правительс-тва РФ № 861 от 27.12.2004г. технические условия для технического присо-единения к электрическим сетям будут выданы ресурсоснабжающей орга-низацией при заключении договора об осуществлении технологического присо-единения Правообладателю земельного участка. Конкретные мероприятия по строительству электрических сетей будут определены на момент заключения договора об осуществлении технологического присоединения. Размер платы за технологическое присоединение будет определен по тарифам, на момент заключения договоров об осуществлении технологического присоединения.

Проектом застройки предусмотрено подключение объекта к сетям тепло-водоснабжения. Плата за подключение к сетям инженерно-технического обеспечения не установлена.

С техническими условиями подключения объекта к сетям инженерно-технического обеспечения можно ознакомиться по адресу: г. Ханты-Мансийск, ул. Гагарина, 214, каб. № 120.

Начальный размер годовой арендной платы за земельный участок составляет 81 тыс. 600 рублей.

Задаток – в размере 16 тыс. 320 рублей – 20 процентов от начального размера годовой арендной платы за земельный участок.

Шаг аукциона – 2000 рублей –2,45 процента от начального размера годовой арендной платы за земельный участок.

ЛОТ 8: земельный участок, с кадастровым номером 86:02:0802001:1355, расположенный по адресу: Ханты-Мансийский автономный округ – Югра, Ханты-Мансийский район, с. Нялинское, ул.Труда, 36 Б, общей площадью 629 кв. метров, относящийся к категории земель: «земли населенных пунктов», с видом разрешенного использования: магазины (4.4).

Ограничения (обременения) права не зарегистрированы. Границы земельного участка указаны в кадастровом паспорте.

В соответствии с «Правилами технологического присоединения энерго-принимающих устройств потребителей электрической энергии, а также объек-тов электросетевого хозяйства, принадлежащих сетевым организациям и иным лицам, к электрическим сетям», утвержденными Постановлением Правительс-тва РФ № 861 от 27.12.2004г. технические условия для технического присо-единения к электрическим сетям будут выданы ресурсоснабжающей орга-низацией при заключении договора об осуществлении технологического присо-единения Правообладателю земельного участка. Конкретные мероприятия по строительству электрических сетей будут определены на момент заключения договора об осуществлении технологического присоединения. Размер платы за технологическое присоединение будет определен по тарифам, на момент заключения договоров об осуществлении технологического присоединения.

Проектом застройки предусмотрено подключение объекта к сетям тепло-водоснабжения. Плата за подключение к сетям инженерно-технического обеспечения не установлена.

С техническими условиями подключения объекта к сетям инженерно-технического обеспечения можно ознакомиться по адресу: г. Ханты-Мансийск, ул. Гагарина, 214, каб. № 120.

Начальный размер годовой арендной платы за земельный участок составляет 45 тыс. 400 рублей.

Задаток – в размере 9 тыс. 080 рублей – 20 процентов от начального размера годовой арендной платы за земельный участок.

Шаг аукциона – 1000 рублей –2,20 процента от начального размера годовой арендной платы за земельный участок.

Для участия в аукционе претендент предоставляет организатору торгов заявку и опись прилагаемых документов (приложение 1 к настоящему извещению) в двух экземплярах, один из которых остается у организатора аукциона, другой у претендента.

Перечень документов к заявке на участие в аукционе юридического лица:

1. Документ, подтверждающий внесение задатка.

2.Надлежащим образом заверенный перевод на русский язык документов о государственной регистрации юридического лица в соответствии с законодательством иностранного государства в случае, если заявителем является иностранное юридическое лицо.

Перечень документов к заявке на участие в аукционе граждан и индивидуальных предпринимателей

1. Копия документа, удостоверяющего личность, - для физического лица.
2. Документ, подтверждающий внесение задатка.

Заявка с прилагаемыми к ней документами регистрируется организатором аукциона в журнале приема заявок.

Заявки и необходимые документы на участие в аукционе принимаются организатором торгов в рабочие дни с 9 часов 00 минут до 17 часов 00 минут местного времени с 22 ноября 2019 года по 18 декабря 2019 года в здании администрации Ханты-Мансийского района, по адресу: Тюменская область, Ханты-Мансийский автономный округ - Югра, г. Ханты-Мансийск, ул. Гагарина, 214, каб. 120.

Заявка на участие в аукционе, поступившая по истечении срока ее приема, возвращается в день ее поступления заявителю.

Рассмотрение заявок и определение участников аукциона состоится 20 декабря 2019 года в 10 часов 00 минут по местному времени в здании администрации Ханты-Мансийского района, по адресу: Тюменская область, Ханты-Мансийский автономный округ – Югра, г. Ханты-Мансийск, ул. Гагарина, 214, каб. 120.

Для участия в аукционе претендент вносит задаток в размере (20 % от начального размера годовой арендной платы за земельный участок) на счет организатора торгов путем безналичного перечисления.

Сумма задатка возвращается лицам не ставшим победителями аукциона, в течение 3-х дней со дня подписания протокола о результатах аукциона.

Внесенный победителем аукциона задаток засчитывается в счет годового размера арендной платы за земельный участок. Реквизиты организатора торгов для перечисления задатка:

Департамент имущественных и земельных отношений администрации Ханты-Мансийского района.

Юридический и почтовый адрес: 628002 Ханты-Мансийский автономный округ-Югра г. Ханты-Мансийск, ул. Гагарина 214.

Телефон/факс (3467) 35-28-10, 35-28-11.

Получатель:

Комитет по финансам АХМР (Депимущества района л/с 070.01.001.2)

Банк получателя: РКЦ г. Ханты-Мансийск

БИК: 047162000 ИНН: 8601026093 КПП: 860101001

Расчетный счет: 40302810300005000020

ОКТМО 71829000

КБК 07000000000000000120

По вопросу осмотра земельных участков на местности ответственные лица: Цепляев Алексей Викторович, тел.: 8(3467) 35-28-19;

Половкин Алексей Сергеевич, тел.: 8(3467) 35-28-15.

Существенные условия Договора указаны в проекте договора аренды земельного участка (приложение 3).

Победителем торгов признается участник, предложивший наибольший размер годовой арендной платы за конкретный земельный участок.

Итоги аукциона подводятся в день проведения – 23 декабря 2019 года и оформляются протоколом о результатах аукциона, который подписывается организатором аукциона и победителем в день проведения аукциона.

Договор аренды на земельный участок заключается с победителем аукциона не ранее, чем через десять дней со дня размещения информации о результатах аукциона в средствах массовой информации.

Получить информацию о проведении аукциона и документацию об аукционе можно на официальном сайте Российской Федерации в сети "Интернет" www.torgi.gov.ru, на официальном сайте администрации Ханты-Мансийского района http://hmrn.ru/ в разделе «Официально», «Муниципальное имущество» и непосредственно у организатора торгов по адресу: 628002, Ханты-Мансийский автономный округ – Югра г. Ханты-Мансийск, ул. Гагарина 214, каб. 120 контактный телефон: (факс): 8 (3467) 35-27-56, 8 (3467) 35-28-19.

Ответственные лица: Цепляев Алексей Викторович, Бродач Вероника Евгеньевна.

Приложение 1
к извещению о проведении аукциона
по продаже прав на заключение
договора аренды земельного участка

Директору Департамента
имущественных и земельных отношений
В.А.Попову

ЗАЯВКА
на участие в торгах (аукционе, конкурсе) по продаже
земельных участков или права на заключение договоров
аренды земельных участков

Ханты-Мансийский район "___" _____ ___ г.

_____
(полное наименование юридического лица, с указанием
_____
организационно-правовой формы, номер и дата свидетельства
_____
о государственной регистрации юридического лица; фамилия, имя,
_____
отчество физического лица, с указанием паспортных данных)
_____

в лице_____, действующего на

основании_____
(дата, номер, наименование документа)
в соответствии с _____
(дата, номер решения уполномоченного орга-
на_____
юридического лица о совершении сделки)
заявляет о своем желании принять участие в торгах (аукционе, конкурсе), проводимых согласно информационному сообщению в _____
_____
(наименование периодического издания, веб-ресурса)

от "___" _____ ___ г. для приобретения права
_____
(собственности или аренды)

на земельный участок_____
(местоположение, кадастровый номер)

с условиями проведения торгов, указанными в информационном сообщении, ознакомлен.

Приложение:

- документ, подтверждающий внесение задатка;
- копия документа, удостоверяющего личность, - для физического лица.
- надлежащим образом заверенный перевод на русский язык документов о государственной регистрации юридического лица в соответствии с законодательством иностранного государства в случае, если заявителем является иностранное юридическое лицо.

Юридический адрес (местожительство) и банковские реквизиты счета для возврата задатка:
_____
_____
(подпись, печать)

Заявка принята Департаментом имущественных и земельных отношений администрации Ханты-Мансийского района

в ____ час. ____ мин. "___" _____ ___ г. № ____

_____
(подпись уполномоченного лица)

Приложение2
к извещению о проведении аукциона
по продаже прав на земельный участок

Порядок проведения аукциона:

- участникам аукциона выдаются пронумерованные билеты, которые они поднимают после оглашения аукционистом начального размера арендной платы приобретаемого в аренду земельного участка и каждого очередного размера арендной платы в случае, если готовы заключить договор аренды земельного участка в соответствии с этим размером арендной платы;

- каждый последующий размер арендной платы приобретаемого в аренду земельного участка аукционист назначает путем увеличения текущего размера арендной платы на "шаг аукциона". После объявления очередного размера арендной платы приобретаемого в аренду земельного участка аукционист называет номер билета участника аукциона, который первым поднял билет, и указывает на этого участника аукциона. Затем аукционист объявляет следующий размер арендной платы в соответствии с "шагом аукциона";

- при отсутствии участников аукциона, готовых заключить договор аренды в соответствии с названным аукционистом размером арендной платы, аукционист повторяет этот размер арендной платы 3 раза.

Если после троекратного объявления очередного размера арендной платы ни один из участников аукциона не поднял билет, аукцион завершается. Победителем аукциона признается тот участник аукциона, номер билета которого был назван аукционистом последним;

- по завершению аукциона аукционист объявляет о продаже права на заключение договора аренды земельного участка, называет размер арендной платы и номер билета победителя аукциона.

Сумма задатка возвращается лицам, участвовавшим в аукционе, но не ставшим победителями аукциона, в течение 3-х дней со дня подписания итогового протокола.

Внесенный победителем аукциона задаток засчитывается в счет суммы годовой арендной платы за земельный участок.

Итоги аукциона подводятся в день проведения – **23 декабря 2019 года** и оформляются протоколом о результатах аукциона, который подписывается организатором аукциона и победителем в день проведения аукциона.

Протокол о результатах аукциона является основанием для заключения с победителем аукциона договора аренды земельного участка**.** Договор аренды на земельный участок заключается с победителем аукциона не ранее, чем через десять дней со дня размещения информации о результатах аукциона в средствах массовой информации.

Годовой размер арендной платы перечисляется на расчетный счет организатора аукциона до подписания договора аренды земельного участка.

Приложение 3
к извещению о проведении аукциона
по продаже прав на заключение
договора аренды земельного участка

ПРОЕКТ

Договор № ____
аренды земельного участка

г. Ханты-Мансийск «____» _____ 2019 г.

Департамент имущественных и земельных отношений администрации Ханты-Мансийского района, в лице Директора департамента Попова Владимира Александровича, действующего на основании Положения, именуемый в дальнейшем «Арендодатель», с одной стороны и _____, в лице _____, действующего на основании _____., именуемое в дальнейшем «Арендатор», с другой стороны, заключили настоящий договор о нижеследующем:

1. ПРЕДМЕТ ДОГОВОРА

1.1. На основании Распоряжения администрации Ханты-Мансийского района № ___ от «__» _____2019 года и протокола о результатах аукциона № ___ от _____ 2019 г. Арендодатель сдает, а Арендатор принимает в аренду земельный участок, относящийся к категории, с кадастровым номером _____, общей площадью _____га, расположенный по адресу: _____ для _____, в границах, указанных в кадастровом паспорте.

1.2. Настоящий договор заключен сроком на ___ год (лет) с «___» _____ 2019 г. по «___» _____ 20__ г

1.3. Земельный участок свободен от прав третьих лиц.

2. АРЕНДНАЯ ПЛАТА

2.1. Сумма ежегодной арендной платы за отведенный земельный участок составляет: _____рублей.

2.2. Арендная плата за 1 (первый) год аренды (за период с «___»____20__г. по «___»_____20__ г. (пункт 2.1 договора) вносится Арендатором до подписания договора на счет _____
_____

2.3. Арендная плата за земельный участок за второй и последующие годы аренды, вносится арендатором путем перечисления денежных средств ежеквартально, до десятого числа месяца, следующего за истекшим кварталом, за четвертый квартал календарного года - до десятого числа последнего месяца текущего календарного года, за квартал, в котором прекращается договор аренды земельного участка, - не позднее дня прекращения договора аренды земельного участка. Арендатор вправе вносить платежи за аренду земельного участка досрочно.

3. ПРАВА И ОБЯЗАННОСТИ СТОРОН

3.1. Арендатор имеет право:

3.1.1.Использовать земельный участок на условиях, предусмотренных настоящим договором.

3.1.2. Проектировать и возводить на арендуемом земельном участке _____ на основании разрешения на строительство, выданного в установленном порядке.

3.2. Арендатор обязан:

3.2.1. Использовать земельный участок в соответствии с целью, указанной в п. 1.1 договора.

3.2.2. Не передавать свои права и обязанности по договору аренды земельного участка третьим лицам, в том числе отдавать арендные права земельного участка в залог и вносить их в качестве вклада в уставный капитал хозяйственного товарищества или общества, либо паевого взноса в производственный кооператив, а также сдавать арендуемый земельный участок или его часть в субаренду.

3.2.3. Не нарушать прав смежных землепользователей и не совершать действий, приводящих к ухудшению экологической и санитарной обстановки на земельном участке и прилегающей к нему территории в результате проектирования и строительства _____.

3.2.4. Возмещать Арендодателю и смежным землепользователям убытки в полном объеме в связи с ухудшением качества земель, санитарного состояния территории и экологической обстановки, возникшими в результате его хозяйственной деятельности.

3.2.5. Вносить арендную плату в размере и сроки установленные договором.

3.2.6. Производить благоустройство, содержание в надлежащем порядке арендуемого земельного участка и прилегающей к нему территории, а также нежилых строений, расположенных на нем.

3.2.7. Обеспечивать полномочным представителям Арендодателя и органов государственного контроля за использованием и охраной земель беспрепятственный доступ на земельный участок. Выполнять в соответствии с требованиями коммунальных служб условия эксплуатации наземных и подземных коммуникаций, сооружений, дорог и проездов, расположенных на земельном участке. При необходимости проведения на земельном участке службами и организациями аварийно-ремонтных работ обеспечить им беспрепятственный доступ на земельный участок и представлять информацию в отношении арендуемого земельного участка Арендодателю.

3.2.8. Разработать и согласовать со всеми заинтересованными службами проектно – сметную документацию на проектирование и строительство _____, получить разрешение на строительство и приступить к строительству в течение 1 года с момента подписания договора.

3.2.9. Без разрешения соответствующих компетентных органов (архитектурно-градостроительных, пожарных, санитарных, природоохранных и других органов) не осуществлять на земельном, участке работы, для проведения которых требуется соответствующее разрешение.

3.2.10. Осуществить проектирование и завершить строительство _____ не позднее ___года (лет) со дня подписания настоящего договора. При этом сроки, необходимые для утверждения проектно - сметной документации на проектирование и строительство, получение всех необходимых согласований и разрешений на строительство, а также оформление документов по сдаче _____ в установленном порядке в эксплуатацию входят в указанный срок.

3.2.11. Выполнять технические условия, требования инспектирующих служб.

3.2.12. Письменно в десятидневный срок уведомить Арендодателя об изменении своего адреса (местонахождения). При невыполнении данной обязанности все письма, повестки и другие документы, отправленные по адресу, указанному в договоре, считаются врученными Арендатору.

3.3. Арендодатель имеет право:

3.3.1. Осуществлять контроль за использованием и охраной земель Арендатором, за соблюдением им условий настоящего договора.

3.3.2. Требовать досрочного расторжения договора в случаях, предусмотренных настоящим договором и действующим законодательством Российской Федерации.

3.3.3. На беспрепятственный доступ на территорию арендуемого земельного участка с целью его осмотра на предмет соблюдения условий договора.

3.3.4. На возмещение убытков, причиненных ухудшением качества земельного участка и экологической обстановки в результате хозяйственной деятельности Арендатора, а также по иным основаниям, предусмотренным законодательством Российской Федерации.

3.4. Арендодатель обязан:

3.4.1. Выполнять в полном объеме условия договора.

3.4.2. Не вмешиваться в хозяйственную деятельность Арендатора, если она не наносит ущерба окружающей среде и не нарушает прав и законных интересов других лиц, не противоречит условиям договора и требованиям действующего законодательства Российской Федерации.

4. ПОРЯДОК ИЗМЕНЕНИЯ УСЛОВИЙ И ПРЕКРАЩЕНИЯ ДОГОВОРА

4.1. Изменение условий договора производится по соглашению сторон.

4.2. Соглашение об изменении или расторжении договора совершается в той же форме, что и договор.

4.3. Вносимые дополнения и изменения к договору рассматриваются сторонами в месячный срок со дня получения предложений и оформляются дополнительным соглашением.

4.4. По требованию Арендодателя Договор может быть досрочно расторгнут в случаях, когда Арендатор:

- использует земельный участок не в соответствии с его целевым назначением, предусмотренным п. 1.1 договора, и принадлежностью к той или иной категории земель;
- использует земельный участок, способами, которые приводят к значительному ухудшению экологической и санитарной обстановки;
- не использует земельный участок в указанных в договоре целях в течение одного года за исключением времени, в течение, которого земельный участок не мог быть использован по назначению из-за стихийных бедствий или иных обстоятельств, исключающих такое использование;
- не выполняет обязанности, предусмотренные пунктами 3.2.1, 3.2.2, 3.2.9, 3.2.10, 3.2.11, 3.2.12 договора;
- в иных случаях, предусмотренных законодательством Российской Федерации.

5. ОТВЕТСТВЕННОСТЬ СТОРОН. ПОРЯДОК РАЗРЕШЕНИЯ СПОРОВ

5.1. За нарушение условий договора стороны несут ответственность в соответствии с договором и действующим законодательством Российской Федерации.

5.2. За нарушение срока внесения арендной платы по договору Арендатор уплачивает Арендодателю пени из расчета одной трехсотой ставки рефинансирования от размера невнесенной арендной платы за каждый календарный день просрочки.

5.3. Уплата пени и других штрафов не освобождает Арендатора от устранения допущенных нарушений и не является основанием, для уменьшения арендной платы или освобождением от нее.

5.4. При невыполнении обязательств, предусмотренных пунктами 3.2.8., 3.2.9, 3.2.10, 3.2.11 договора Арендатор уплачивает Арендодателю штраф в размере в размере 1/300 ставки рефинансирования Центрального банка Российской Федерации на день просрочки за каждый день просрочки исполнения обязательств.

5.5. Споры, связанные с исполнением, изменением, расторжением договора, разрешаются в судебном порядке.

6. ЗАКЛЮЧИТЕЛЬНЫЕ ПОЛОЖЕНИЯ

6.1. Настоящий договор вступает в силу с момента проведения государственной регистрации договора в соответствии с действующим законодательством.

6.2. Настоящий договор заключен в трех экземплярах, имеющих одинаковую юридическую силу, один экземпляр для Арендодателя, один экземпляр для Арендатора, один экземпляр для органа, осуществляющего государственную регистрацию прав.

6.3. К договору прилагается кадастровый паспорт земельного участка (Приложение № 1), являющийся неотъемлемой частью настоящего договора.

7. ЮРИДИЧЕСКИЕ АДРЕСА, РЕКВИЗИТЫ И ПОДПИСИ СТОРОН

Арендодатель:

Департамент имущественных и земельных отношений администрации Ханты-Мансийского района

628002 Тюменская обл. ИНН 8601026093 КПП 860101001

г. Ханты-Мансийск, ул. Гагарина, 214 ОКПО 78198687

Тел. 35-28-10 факс 35-28-11 ОКАТО 71131000000 БИК 047162000

ОКВЭД 75.11.31

Р/С 40204810900000000002

РКЦ Ханты-Мансийска, г.Ханты-Мансийск

Директор департамента _____ В.А.Попов

Арендатор:

_____

_____

Представитель Арендатора

по доверенности _____

ХАНТЫ-МАНСИЙСКИЙ АВТОНОМНЫЙ ОКРУГ – ЮГРА
ХАНТЫ-МАНСИЙСКИЙ РАЙОН

ДУМА

РЕШЕНИЕ

20.11.2019 № 521

О внесении изменений в решение
Думы Ханты-Мансийского района
от 20.03.2014 № 336 «Об утверждении Перечня услуг, которые являются необходимыми и обязательными для предоставления органами местного самоуправления Ханты-Мансийского района муниципальных услуг и предоставляются организациями, участвующими в предоставлении муниципальных услуг, и порядка определения размера платы
за их предоставление»

В целях приведения муниципальных правовых актов Ханты-Мансийского района в соответствие с действующим законодательством Российской Федерации, на основании Федерального закона от 27.07.2010 № 210-ФЗ «Об организации предоставления государственных и муниципальных услуг», руководствуясь частью 1 статьи 31 Устава Ханты-Мансийского района,

Дума Ханты-Мансийского района
РЕШИЛА:

1. Внести в решение Думы Ханты-Мансийского района от 20.03.2014 № 336 «Об утверждении Перечня услуг, которые являются необходимыми и обязательными для предоставления органами местного самоуправления Ханты-Мансийского района муниципальных услуг и предоставляются организациями, участвующими в предоставлении муниципальных услуг, и порядка определения размера платы за их предоставление» (в редакции решения Думы Ханты-Мансийского района от 04.07.2018 № 329) (далее – Решение) следующие изменения:

В приложении 1 к Решению:

1.1. Пункты 2, 3 и 4 изложить в следующей редакции соответственно:

«2. Подготовка результатов инженерных изысканий и материалов, содержащихся в утвержденной в соответствии с частью 15 статьи 48 Градостроительного кодекса Российской Федерации проектной документации.

3. Проведение государственной экспертизы проектной документации и результатов инженерных изысканий.

4. Проведение негосударственной экспертизы проектной документации и результатов инженерных изысканий.»;

1.2. Пункты 5 и 8 признать утратившими силу;

1.3. Дополнить пунктом 11 следующего содержания:

«11. Проведение кадастровых работ в целях выдачи технического плана объекта капитального строительства.».

2. Настоящее решение вступает в силу после его официального опубликования (обнародования).

Исполняющий полномочия
председателя Думы
Ханты-Мансийского района
П.А. Астраханцев
20.11.2019

Глава
Ханты-Мансийского района К.Р.
Минулин
20.11.2019

РОССИЙСКАЯ ФЕДЕРАЦИЯ
ХАНТЫ-МАНСИЙСКИЙ АВТОНОМНЫЙ ОКРУГ-ЮГРА
ТЮМЕНСКАЯ ОБЛАСТЬ
АДМИНИСТРАЦИЯ ХАНТЫ-МАНСИЙСКОГО РАЙОНА
ДЕПАРТАМЕНТ СТРОИТЕЛЬСТВА, АРХИТЕКТУРЫ И ЖКХ

П Р И К А З

от 21.11.2019 № 209-н
г. Ханты-Мансийск

О подготовке документации по планировке территории для размещения объекта:
«Месторождение песка в районе к. 370Г Приобского месторождения нефти»

В соответствии со статьей 45 Градостроительного кодекса Российской Федерации, статьей 15 Федерального закона от 06.10.2003 №131-ФЗ «Об общих принципах организации местного самоуправления в Российской Федерации», руководствуясь Уставом Ханты-Мансийского района, пунктом 16 Положения о департаменте строительства, архитектуры и ЖКХ (в редакции Решения Думы от 31.01.2018 №241), учитывая обращение общества с ограниченной ответственностью «РН-Юганскнефтегаз» от 20.11.2019 №1370-П (№03-Вх-2597/2019 от 20.11.2019) о принятии решения по подготовке документации по планировке территории:

1.Обществу с ограниченной ответственностью «РН-Юганскнефтегаз» организовать за счет собственных средств подготовку документации по планировке территории для размещения объекта: «Месторождение песка в районе к. 370Г Приобского месторождения нефти», расположенного по адресу: Тюменская область, Ханты-Мансийский автономный округ - Югра, Ханты-Мансийский район, межселенная территория, район Приобское.

2.Департаменту строительства, архитектуры и жилищно-коммунального хозяйства администрации Ханты-Мансийского района (далее - Департамент):

2.1.Обеспечить проверку (согласование) документации по планировке территории в соответствии с заданием на проектирование, требованиями пункта 10 статьи 45 Градостроительного кодекса Российской Федерации.

2.2.Обеспечить утверждение представленной документации в соответствии с пунктом 12.1 статьи 45 Градостроительного кодекса Российской Федерации.

3.Определить, что заинтересованные физические и юридические лица вправе представлять свои предложения о порядке, сроках подготовки и содержании документации по планировке территории в течение двух недель с даты опубликования настоящего приказа в Департамент, расположенный по адресу: 628002, г. Ханты-Мансийск, ул. Гагарина, д. 142, а также по телефону: 8 (3467) 32-24-70.

4.Опубликовать настоящий приказ в газете «Наш район» и разместить на официальном сайте администрации Ханты-Мансийского района.

5. Контроль за выполнением приказа оставляю за собой.

И.о. директора департамента
строительства, архитектуры и ЖКХ В.В. Подкорытов

Зарегистрировано 29.10.2019 № ru 865083092019002
ХАНТЫ-МАНСИЙСКИЙ АВТОНОМНЫЙ ОКРУГ - ЮГРА
ТЮМЕНСКАЯ ОБЛАСТЬ
ХАНТЫ-МАНСИЙСКИЙ РАЙОН
СЕЛЬСКОЕ ПОСЕЛЕНИЕ СЕЛИЯРОВО

СОВЕТ ДЕПУТАТОВ

РЕШЕНИЕ

От 22.10.2019 № 42

О внесении изменений в Устав сельского поселения Селиярово

В соответствии с Федеральными законами от 06.10.2003 № 131-ФЗ «Об общих принципах организации местного самоуправления в Российской Федерации», от 26.07.2019 № 228-ФЗ «О внесении изменений в статью 40 Федерального закона «Об общих принципах организации местного самоуправления в Российской Федерации» и статью 13.1 Федерального закона «О противодействии коррупции», от 02.08.2019 № 283-ФЗ «О внесении изменений в Градостроительный кодекс Российской Федерации и отдельные законодательные акты Российской Федерации», Уставом сельского поселения Селиярово,

Совет депутатов сельского поселения Селиярово
Р Е Ш И Л:

1. Внести в Устав сельского поселения Селиярово принятый решением Совета депутатов от 18.06.2008 № 72 (с изменениями на 15.04.2019) следующие изменения:

1.1. Подпункт 19 пункта 1 статьи 3 после слов «территории, выдача» дополнить словами «градостроительного плана земельного участка, расположенного в границах поселения, выдача»;

1.2. В статье 18:

1.2.1. Пункт 5 дополнить словами «, если иное не предусмотрено Федеральным законом от 06.10.2003 № 131-ФЗ «Об общих принципах организации местного самоуправления в Российской Федерации»»;

1.2.2. Дополнить пунктами 6, 7, 8, 9, 10, 11, 12, следующего содержания:

«6. Проверка достоверности и полноты сведений о доходах, расходах, об имуществе и обязательствах имущественного характера, представляемых в соответствии с законодательством Российской Федерации о противодействии коррупции депутатом Совета поселения, проводится по решению Губернатора Ханты-Мансийского автономного округа - Югры в порядке, установленном законом Ханты-Мансийского автономного округа - Югры.

7. При выявлении в результате проверки, проведенной в соответствии с пунктом 6 настоящей статьи, фактов несоблюдения ограничений, запретов, неисполнения обязанностей, которые установлены Федеральным законом от 25 декабря 2008 года № 273-ФЗ «О противодействии коррупции», Федеральным законом от 3 декабря 2012 года № 230-ФЗ «О контроле за соответствием расходов лиц, замещающих государственные должности, и иных лиц их доходам», Федеральным законом от 7 мая 2013 года № 79-ФЗ «О запрете отдельным категориям лиц открывать и иметь счета (вклады), хранить наличные денежные средства и ценности в иностранных банках, расположенных за пределами территории Российской Федерации, владеть и (или) пользоваться иностранными финансовыми инструментами», Губернатор Ханты-Мансийского автономного округа - Югры обращается с заявлением о досрочном прекращении полномочий депутата Совета поселения или применении в отношении депутата Совета поселения иной меры ответственности в Совет поселения или в суд.

8. К депутату Совета поселения, представившим недостоверные или неполные сведения о своих доходах, расходах, об имуществе и обязательствах имущественного характера, а также сведения о доходах, расходах, об имуществе и обязательствах имущественного характера своих супруги (супруга) и несовершеннолетних детей, если искажение этих сведений является несущественным, могут быть применены следующие меры ответственности:

1) предупреждение;

2) освобождение депутата Совета поселения от должности в Совете поселения с лишением права занимать должности в Совете поселения до прекращения срока его полномочий;

3) запрет занимать должности в Совете поселения до прекращения срока его полномочий;

9. Порядок принятия решения о применении к депутату Совета поселения мер ответственности, указанных в пункте 8 настоящей статьи, определяется решением Совета поселения в соответствии с законом Ханты-Мансийского автономного округа - Югры.

10. Сведения о доходах, расходах, об имуществе и обязательствах имущественного характера, представленные депутатами Совета поселения, размещаются на официальном сайте органов местного самоуправления поселения в информационно-телекоммуникационной сети «Интернет» и (или) предоставляются для опубликования средствам массовой информации в порядке, определяемом решением Совета поселения.

11. Гарантии прав депутатов Совета поселения при привлечении их к уголовной или административной ответственности, задержании, аресте, обыске, допросе, совершении в отношении их иных уголовно-процессуальных и административно-процессуальных действий, а также при проведении оперативно-розыскных мероприятий в отношении депутатов Совета депутатов, занимаемого ими жилого и (или) служебного помещения, их багажа, личных и служебных транспортных средств, переписки, используемых ими средств связи, принадлежащих им документов устанавливаются федеральными законами.

12. Депутат Совета поселения не может быть привлечен к уголовной или административной ответственности за высказанное мнение, позицию, выраженную при голосовании, и другие действия, соответствующие статусу депутата Совета поселения, в том числе по истечении срока их полномочий. Данное положение не распространяется на случаи, когда депутатом Совета поселения были допущены публичные оскорбления, клевета или иные нарушения, ответственность за которые предусмотрена федеральным законом.»

1.3. Статью 19 дополнить абзацем следующего содержания:

«В случае обращения Губернатора Ханты-Мансийского автономного округа - Югры с заявлением о досрочном прекращении полномочий депутата Совета поселения днем появления основания для досрочного прекращения полномочий является день поступления в Совет поселения данного заявления.»;

1.4. Статью 20 дополнить пунктами 6, 7, 8, 9, 10, 11, 12, 13 следующего содержания:

«6. Проверка достоверности и полноты сведений о доходах, расходах, об имуществе и обязательствах имущественного характера, представляемых в соответствии с законодательством Российской Федерации о противодействии коррупции Главой поселения, проводится по решению Губернатора Ханты-Мансийского автономного округа - Югры в порядке, установленном законом Ханты-Мансийского автономного округа - Югры.

7. При выявлении в результате проверки, проведенной в соответствии с пунктом 6 настоящей статьи, фактов несоблюдения ограничений, запретов, неисполнения обязанностей, которые установлены Федеральным законом от 25 декабря 2008 года № 273-ФЗ «О противодействии коррупции», Федеральным законом от 3 декабря 2012 года № 230-ФЗ «О контроле за соответствием расходов лиц, замещающих государственные должности, и иных лиц их доходам», Федеральным законом от 7 мая 2013 года № 79-ФЗ «О запрете отдельным категориям лиц открывать и иметь счета (вклады), хранить наличные денежные средства и ценности в иностранных банках, расположенных за пределами территории Российской Федерации, владеть и (или) пользоваться иностранными финансовыми инструментами», Губернатор Ханты-Мансийского автономного округа - Югры обращается с заявлением о досрочном прекращении полномочий Главы поселения или применении в отношении Главы поселения иной меры ответственности в Совет поселения или в суд.

8. К Главе поселения, представившему недостоверные или неполные сведения о своих доходах, расходах, об имуществе и обязательствах имущественного характера, а также сведения о доходах, расходах, об имуществе и обязательствах имущественного характера своих супруги (супруга) и несовершеннолетних детей, если искажение этих сведений является несущественным, могут быть применены следующие меры ответственности:

1) предупреждение;

2) освобождение от осуществления полномочий на постоянной основе с лишением права осуществлять полномочия на постоянной основе до прекращения срока его полномочий;

3) запрет исполнять полномочия на постоянной основе до прекращения срока его полномочий.

9. Порядок принятия решения о применении к Главе поселения мер ответственности, указанных в пункте 8 настоящей статьи, определяется решением Совета поселения в соответствии с законом Ханты-Мансийского автономного округа - Югры.

10. Сведения о доходах, расходах, об имуществе и обязательствах имущественного характера, представленные Главой поселения, размещаются на официальном сайте органов местного самоуправления поселения в информационно-телекоммуникационной сети «Интернет» и (или) предоставляются для опубликования средствам массовой информации в порядке, определяемом решением Совета поселения.

11. Гарантии прав Главы поселения при привлечении его к уголовной или административной ответственности, задержании, аресте, обыске, допросе, совершении в отношении него иных уголовно-процессуальных и административно-процессуальных действий, а также при проведении оперативно-розыскных мероприятий в отношении Главы поселения, занимаемого им жилого и (или) служебного помещения, его багажа, личных и служебных транспортных средств, переписки, используемых им средств связи, принадлежащих ему документов устанавливаются федеральными законами.

12. Глава поселения не может быть привлечен к уголовной или административной ответственности за высказанное мнение, позицию, выраженную при голосовании, и другие действия, соответствующие статусу Главы поселения, в том числе по истечении срока его полномочий. Данное положение не распространяется на случаи, когда Главой поселения были допущены публичные оскорбления, клевета или иные нарушения, ответственность за которые предусмотрена федеральным законом.

13. Глава поселения не может участвовать в качестве защитника или представителя (кроме случаев законного представительства) по гражданскому, административному или уголовному делу либо делу об административном правонарушении.».

2. Поручить главе сельского поселения Селиярово:

- направить настоящее решение в соответствующий территориальный орган уполномоченного федерального органа исполнительной власти в сфере регистрации уставов муниципальных образований в установленные законодательством сроки для государственной регистрации;

- опубликовать (обнародовать) настоящее решение после его государственной регистрации в установленном порядке и разместить на официальном сайте администрации сельского поселения.

3. Настоящее решение вступает в силу после его официального опубликования (обнародования).

Глава сельского поселения А.А.Юдин

ИНФОРМАЦИЯ
по результатам проведения публичных слушаний
по проекту решения Совета депутатов сельского поселения Горноправдинск «О бюджете сельского поселения Горноправдинск на 2020 год и плановый период 2021 и 2022 годов»

поселок Горноправдинск 14 ноября 2019 года

Тема проведения публичных слушаний: рассмотрение проекта решения Совета депутатов сельского поселения Горноправдинск «О бюджете сельского поселения Горноправдинск на 2020 год и плановый период 2021 и 2022 годов» (далее – проект).

Место и время проведения слушаний: кабинет Главы сельского поселения Горноправдинск в здании администрации сельского поселения Горноправдинск по адресу: п.Горноправдинск, ул. Вертолетная, 34, начало публичных слушаний – 18 часов 00 минут по местному времени, публичные слушания закрыты в 18 часов 55 минут по местному времени.

Правовое основание проведения слушаний:

Публичные слушания проводятся в соответствии со статьей 6 решение Совета депутатов сельского поселения Горноправдинск от 25.05.2015 № 68 «Об утверждении Положения об отдельных вопросах организации и осуществления бюджетного процесса в сельском поселении Горноправдинск», статьей 28 Федерального закона от 06.10.2003 № 131-ФЗ «Об общих принципах организации местного самоуправления в Российской Федерации» (с изменениями), статьей 10 Устава сельского поселения Горноправдинск, принятого решением Совета депутатов сельского поселения Горноправдинск от 06.04.2009 № 31 (с изменениями), Порядком организации и проведения публичных слушаний в сельском поселении Горноправдинск, утвержденным решением Совета депутатов сельского поселения Горноправдинск от 10.05.2017 № 163 (с изменениями), на основании постановления администрации сельского поселения Горноправдинск от 30.10.2019 № 196 «О назначении и проведении публичных слушаний по проекту решения Совета депутатов сельского поселения Горноправдинск «О бюджете сельского поселения Горноправдинск на 2020 год и плановый период 2021 и 2022 годов».

Формы оповещения населения о проведении публичных слушаний:

Постановление администрации сельского поселения Горноправдинск от 30.10.2019 № 196, информационное сообщение о проведении публичных слушаний с проектом были размещены 30 октября 2019 года на официальном сайте администрации Ханты-Мансийского района http://www.hmrn.ru, в разделе «сельские поселения», подразделе «сельское поселение Горноправдинск»/ «Бюджет для граждан»/ «Публичные слушания»; дополнительно размещено на досках объявлений сельского поселения и в фойе здания администрации поселения.

Места размещения материалов информационного характера, демонстрационных материалов по проекту:

Материалы информационного характера, демонстрационные материалы по проекту были размещены:

- 30 октября 2019 года на официальном сайте администрации Ханты-Мансийского района http://www.hmrn.ru, в разделе «сельские поселения», подразделе «сельское поселение Горноправдинск»/ «Бюджет для граждан»/ «Публичные слушания»;

- в кабинете начальника финансово-экономического отдела на втором этаже здания администрации сельского поселения Горноправдинск по адресу: п.Горноправдинск, ул.Вертолетная, дом 34.

Орган, ответственный за подготовку и проведение публичных слушаний: финансово-экономический отдел администрации сельского поселения Горноправдинск, определен постановление администрации сельского поселения Горноправдинск от 30.10.2019 № 196 «О назначении и проведении публичных слушаний по проекту решения Совета депутатов сельского поселения Горноправдинск «О бюджете сельского поселения Горноправдинск на 2020 год и плановый период 2021 и 2022 годов».

Место сбора предложений и замечаний по проекту:

Предложения от заинтересованных лиц по проекту в адрес уполномоченного органа принимались в финансово-экономическом отделе администрации сельского поселения Горноправдинск (п.Горноправдинск, ул.Вертолетная, дом 34, 2 этаж, кабинет №14а, контактный телефон 374-885) в течение 12 дней после официального опубликования (обнародования) проекта, а именно начиная с 31 октября 2019г.

В ходе проведения публичных слушаний устных и письменных предложений и замечаний от участников публичных слушаний по обсуждаемому проекту не поступило.

Председательствующий на публичных слушаниях: Кисельникова Наталья Алексеевна – начальник финансово-экономического отдела администрации сельского поселения Горноправдинск.

Секретарь на публичных слушаниях: Шестакова Валентина Валентиновна – заведующий сектором доходов, бюджетного планирования и исполнения бюджета финансово-экономического отдела администрации сельского поселения Горноправдинск.

На публичных слушаниях присутствовали:

Орган по подготовке и проведению публичных слушаний: специалисты финансово-экономического отдела администрации сельского поселения Горноправдинск

Жители сельского поселения Горноправдинск в количестве 7 человек (лист регистрации участников прилагается).

В ходе проведения публичных слушаний слушали:

1. Вступительное слово председательствующего на публичных слушаниях Кисельниковой Натальи Алексеевны о теме, правовой основе, инициаторе проекта.

2. Зачитан доклад по проекту решения Совета депутатов сельского поселения Горноправдинск «О бюджете сельского поселения Горноправдинск на 2020 год и плановый период 2021 и 2022 годов»

3. В ходе обсуждения проекта решения Совета депутатов сельского поселения Горноправдинск «О бюджете сельского поселения Горноправдинск на 2019 год и плановый период 2020 и 2021 годов» предложений не поступило.

По итогам проведения публичных слушаний приняты следующие решения:

1. Органу, ответственному за организацию и проведение публичных слушаний, направить протокол публичных слушаний, заключение и настоящую информацию о результатах проведения публичных слушаний в Совет депутатов сельского поселения Горноправдинск для принятия решения.

2. Опубликовать настоящую информацию о результатах проведения публичных слушаний в газете «Наш район» и разместить на официальном сайте администрации Ханты-Мансийского района http://www.hmrn.ru, в разделе «сельские поселения», подразделе «сельское поселение Горноправдинск» в срок до 22 ноября 2019 года.

Председательствующий
на публичных слушаниях Н.А. Кисельникова

Секретарь на публичных слушаниях В.В. Шестакова

РОССИЙСКАЯ ФЕДЕРАЦИЯ
ХАНТЫ-МАНСИЙСКИЙ АВТОНОМНЫЙ ОКРУГ-ЮГРА
ТЮМЕНСКАЯ ОБЛАСТЬ
АДМИНИСТРАЦИЯ ХАНТЫ-МАНСИЙСКОГО РАЙОНА
ДЕПАРТАМЕНТ СТРОИТЕЛЬСТВА, АРХИТЕКТУРЫ И ЖКХ

П Р И К А З

от 28.10.2019 №202-н
г. Ханты-Мансийск

Об утверждении документации по
планировке территории для размещения объекта:
«Обустройство куста скважин №283у
Приобского месторождения»

В соответствии со статьей 45 Градостроительного кодекса Российской Федерации, Федеральным законом от 06.10.2003 №131-ФЗ «Об общих принципах организации местного самоуправления в Российской Федерации», руководствуясь Уставом Ханты - Мансийского района, пунктом 16 Положения о департаменте строительства, архитектуры и ЖКХ (в редакции Решения Думы от 31.01.2018 №241), учитывая обращение общества с ограниченной ответственностью «РН-БашНИПИнефть» от 27.08.2019 №534-3Р (№03-Вх-2029/2019 от 29.08.2019) об утверждении документации по планировке территории приказываю:

1. Утвердить проект планировки территории и проект межевания территории для размещения объекта: «Обустройство куста скважин №283у Приобского месторождения» согласно Приложений 1, 2, 3, 4 к настоящему приказу.

2. Департаменту строительства, архитектуры и ЖКХ разместить проект в информационной системе обеспечения градостроительной деятельности.

3. Опубликовать настоящий приказ в газете «Наш район» и разместить на официальном сайте администрации Ханты-Мансийского района.

4. Контроль за выполнением приказа оставляю за собой.

И.о. директора департамента
строительства, архитектуры и ЖКХ В.В. Подкорытов

Приложение 1
к приказу департамента строительства,
архитектуры и ЖКХ администрации
Ханты- Мансийского района
от 28.10.2019 №202-н

Проект планировки территории
для размещения объекта, расположенного на территории Ханты-Мансийского района
"Обустройство куста скважин № 283у Приобского месторождения"
Землепользователь ПАО "НК "Роснефть"
Основная часть

ЭКСПЛИКАЦИЯ ПРОЕКТИРУЕМЫХ ОБЪЕКТОВ

Номер	Наименование
1	Куст скважин № 283у
2	ВОЛС по сущ. ВЛ и эстакадам
3	НГС Куст №283у-т.вр. куст №283
4	Узел задвижек №1
5	Узел задвижек №2
6	Подъезд к кусту скважин №283у
7	ВЛ 6кВ на куст 283у (1 линия) (с ВОЛС)
8	ВЛ 6кВ на куст 283у (2 линия)
9	Переустройство сущ. ВЛ 6 кВ

СХЕМА РАЗМЕЩЕНИЯ ОБЪЕКТА



ЭКСПЛИКАЦИЯ ЗОНЫ ПЛАНИРУЕМОГО РАЗМЕЩЕНИЯ ОБЪЕКТА

Номер	Наименование
1	Обустройство куста скважин № 283у Приобского месторождения

УСЛОВНЫЕ ОБОЗНАЧЕНИЯ

- границы территории, в отношении которой осуществляется подготовка проекта планировки, красные линии проектируемые
- • 3 номера характерных точек красных линий, номера характерных точек границ зон планируемого размещения линейных объектов
- (1) номер линейного объекта
- границы зон планируемого размещения линейных объектов
- земельные участки, согласно сведениям ЕГРН
- 1 / 19,1523га номер зоны планируемого размещения объектов площадь зоны планируемого размещения линейных объектов
- проектируемые кусты и УЗА
- зоны историко-культурного наследия
- оси проектируемых нефтегазосборных сетей
- оси проектируемых электрических сетей
- оси проектируемых подъездов
- оси проектируемых ВОЛС
- граница кадастрового деления
- охранная зона объектов электроэнергетики
- охранная зона линий и сооружений связи
- охранная зона трубопроводов (нефтегазосборные сети)
- придорожные полосы автомобильных дорог
- санитарно-защитная зона кустов

Лист 1 из 2

Чертеж красных линий, границ зон
планируемого размещения линейных объектов
Масштаб 1:5 000

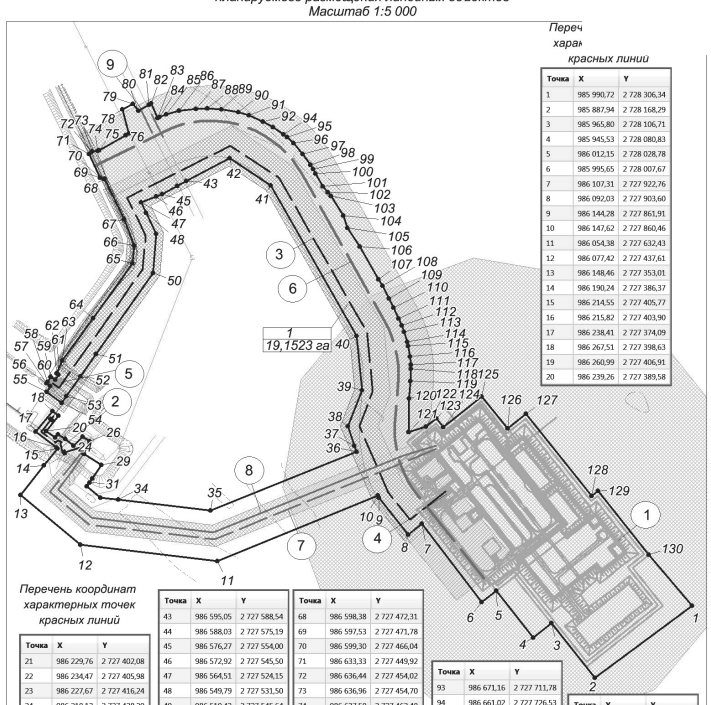

Перечень координат характерных точек красных линий

Точка	X	Y
21	986 229,76	2 727 402,08
22	986 234,47	2 727 405,98
23	986 227,67	2 727 416,24
24	986 218,12	2 727 428,20
25	986 231,42	2 727 441,23
26	986 225,02	2 727 450,83
27	986 207,21	2 727 442,37
28	986 206,67	2 727 443,21
29	986 190,70	2 727 467,43
30	986 171,26	2 727 454,63
31	986 165,50	2 727 450,85
32	986 160,78	2 727 447,30
33	986 144,50	2 727 466,64
34	986 141,57	2 727 491,50
35	986 126,06	2 727 622,76
36	986 210,02	2 727 830,26
37	986 218,07	2 727 826,61
38	986 246,00	2 727 817,52
39	986 297,33	2 727 837,65
40	986 374,29	2 727 830,15
41	986 588,66	2 727 708,47
42	986 627,37	2 727 649,80
43	986 595,05	2 727 588,54
44	986 588,03	2 727 575,19
45	986 576,27	2 727 554,00
46	986 572,92	2 727 545,50
47	986 564,51	2 727 524,15
48	986 549,79	2 727 531,50
49	986 519,43	2 727 545,64
50	986 464,07	2 727 540,78
51	986 348,75	2 727 459,95
52	986 316,99	2 727 437,69
53	986 288,59	2 727 417,80
54	986 279,49	2 727 411,42
55	986 294,75	2 727 389,64
56	986 303,00	2 727 395,42
57	986 306,90	2 727 389,67
58	986 308,81	2 727 390,97
59	986 316,26	2 727 396,06
60	986 312,51	2 727 402,09
61	986 319,32	2 727 406,86
62	986 321,28	2 727 404,05
63	986 339,66	2 727 412,10
64	986 400,02	2 727 455,84
65	986 477,29	2 727 511,83
66	986 502,89	2 727 514,20
67	986 540,21	2 727 500,27
68	986 598,38	2 727 472,31
69	986 597,53	2 727 471,78
70	986 599,30	2 727 466,04
71	986 633,33	2 727 449,92
72	986 636,44	2 727 454,02
73	986 636,96	2 727 454,70
74	986 637,50	2 727 462,48
75	986 638,49	2 727 464,26
76	986 659,81	2 727 501,94
77	986 662,31	2 727 506,35
78	986 696,90	2 727 497,37
79	986 704,51	2 727 512,60
80	986 694,76	2 727 520,11
81	986 703,18	2 727 534,95
82	986 704,96	2 727 538,10
83	986 684,45	2 727 547,30
84	986 685,71	2 727 550,03
85	986 689,47	2 727 559,74
86	986 694,44	2 727 577,75
87	986 697,55	2 727 601,72
88	986 698,29	2 727 618,42
89	986 696,88	2 727 638,09
90	986 692,65	2 727 662,21
91	986 688,35	2 727 676,97
92	986 679,25	2 727 697,19
93	986 671,16	2 727 711,78
94	986 661,02	2 727 726,53
95	986 657,00	2 727 731,38
96	986 648,46	2 727 740,61
97	986 633,33	2 727 753,80
98	986 617,78	2 727 764,60
99	986 611,49	2 727 768,52
100	986 605,00	2 727 771,88
101	986 587,06	2 727 782,05
102	986 578,70	2 727 789,24
103	986 573,42	2 727 793,79
104	986 545,42	2 727 811,20
105	986 528,18	2 727 817,28
106	986 501,53	2 727 834,46
107	986 454,71	2 727 861,47
108	986 445,49	2 727 866,99
109	986 427,63	2 727 876,01
110	986 414,66	2 727 882,92
111	986 399,08	2 727 890,07
112	986 389,62	2 727 894,63
113	986 380,58	2 727 897,72
114	986 366,27	2 727 902,18
115	986 359,03	2 727 903,69
116	986 345,31	2 727 906,09
117	986 333,32	2 727 907,13
118	986 327,82	2 727 907,29
119	986 310,38	2 727 906,56
120	986 285,36	2 727 904,52
121	986 238,00	2 727 904,19
122	986 245,25	2 727 928,35
123	986 256,98	2 727 943,52
124	986 244,86	2 727 953,19
125	986 288,53	2 728 007,94
126	986 242,78	2 728 044,44
127	986 263,69	2 728 070,64
128	986 146,75	2 728 163,92
129	986 153,93	2 728 172,92
130	986 063,21	2 728 245,31

Перечень координат характерных точек красных линий

Точка	X	Y
1	985 990,72	2 728 306,34
2	985 887,94	2 728 168,29
3	985 965,80	2 728 106,71
4	985 945,53	2 728 080,83
5	986 012,15	2 728 028,78
6	985 995,65	2 728 007,67
7	986 107,31	2 727 922,76
8	986 092,03	2 727 903,60
9	986 144,28	2 727 861,91
10	986 147,62	2 727 860,46
11	986 054,38	2 727 632,43
12	986 077,42	2 727 437,61
13	986 148,46	2 727 353,01
14	986 190,24	2 727 386,37
15	986 214,55	2 727 405,77
16	986 215,82	2 727 403,90
17	986 238,41	2 727 374,09
18	986 267,51	2 727 398,63
19	986 260,99	2 727 406,91
20	986 239,26	2 727 389,58

Лист 2 из 2

Приложение 2
к приказу департамента строительства,
архитектуры и ЖКХ администрации
Ханты-Мансийского района
от 28.10.2019 №202-н

Положение о размещении линейного объекта "Обустройство куста скважин № 283у Приобского месторождения"
Проект планировки

1.1 Наименование, основные характеристики (категория, протяженность, проектная мощность, пропускная способность, грузонапряженность, интенсивность движения) и назначение планируемых для размещения линейных объектов.

Документацией по планировке территории "Обустройство куста скважин № 283у Приобского месторождения", (далее проектируемый объект) предусматривается расположение:

1. Куст скважин № 283у;
2. Нефтегазосборный трубопровод

Нефтегазосборные сети куст №283у-т.вр. куст №283у. Назначение - нефтегазосборный трубопровод для транспорта газожидкостной смеси от куста № 283у до подключения к задвижке №281/2 при существующем кусте №281Г. Начало трассы – верхний отвод узла №1 со стороны кустовой площадки №283у, конец трассы - свободная задвижка №281/2 при кусте №281Г.

3. Площадки узлов задвижек на нефтегазосборном трубопроводе
4. ВЛ 6 кВ.

ВЛ 6 кВ на куст 283у. Начало трассы – концевые опоры около существующей ПС 35/6 кВ №3481, конец трассы – концевые опоры около куста скважин 283у.

5. Подъездные дороги общей протяженностью 985,66 м, в том числе:

- к кустам скважин – 985,66 м.

Подъезд к кусту скважин №283у. Трасса отмыкает от бровки существующей автомобильной дороги на куст №281Г, находящейся на балансе ООО «РН-Юганскнефтегаз», конец трассы соответствует второму заезду на площадку куста скважин №283у.

6. Волоконно-оптическая линия связи.

Характеристика проектируемых линейных объектов приведена в таблице 1

Таблица 1

Наименование объекта	Характеристика
Нефтегазосборные трубопроводы	
Нефтегазосборные сети куст №283у- т.вр куст №283у	Назначение - нефтегазосборный трубопровод для транспорта газожидкостной смеси от куста № 283у до подключения к задвижке №281/2 при существующем кусте №281Г
	Транспортируемая среда – вода+нефть+газ
	Рабочее давление – 4,0 МПа
	Диаметр трубопровода – 159х6 мм
	Протяженность трубопровода –1179 м
	Узел задвижек №№ 1,2
Подъездные дороги, в том числе:	Общей протяженностью – 985,66 мм
Подъезд к кусту скважин № 283у	Категория – IV-в
	Протяженность – 985,66 м
ВЛ 6 кВ в том числе:	Протяженность 1300
ВЛ 6 кВ на куст 283у	Две одноцепные от существующей ПС 35/6 кВ №3481. Протяженность трасс – 2х650 м

Наименование объекта	Характеристика
ВОЛС на куст 283у	Протяженность – 1100 м

Функциональное назначение объекта капитального строительства - сбор и транспорт продукции скважин с проектируемых кустов скважин по герметизированной однотрубной системе до подключения к существующей системе нефтесбора на нефтесбора на ДНС с УПСВ куста №285.

1.2 Перечень субъектов Российской Федерации, перечень муниципальных районов, городских округов в составе субъектов Российской Федерации, перечень поселений, населенных пунктов, внутригородских территорий городов федерального значения, на территориях которых устанавливаются зоны планируемого размещения линейных объектов

В административном отношении район работ находится в Тюменской области, Ханты - Мансийском автономном округе (ХМАО-ЮГРА), Ханты-Мансийском районе.

Расстояние до г. Нефтеюганск, где расположена база изысканий, составляет

191 км на северо-восток от района изысканий (расстояние измерено по федеральным дорогам, внутрипромысловым дорогам и дорогам общего пользования до границы застройки).

Ближайший крупный населенный пункт с. Селиярово, расположен в 22 км северо-восточнее относительно района изысканий (расстояние измерено по федеральным дорогам, внутрипромысловым дорогам и дорогам общего пользования до границы застройки).

Транспортная сеть представлена федеральными автодорогами, внутрипромысло-выми автодорогами, эксплуатируемыми круглогодично, автозимниками и развивается по мере обустройства месторождения. Проезд к району изысканий осуществляется от фе-деральной автодороги г. Тюмень - г. Ханты-Мансийск, съезд с которой расположен в 24 км на юго-запад от района работ (расстояние измерено по внутрипромысловым дорогам, до-рогам общего пользования).

В хозяйственном отношении объект расположен на землях запаса и землях промышленности Ханты-Мансийского района.

1.3 Перечень координат характерных точек границ зон планируемого размещения линейного объекта

Координаты характерных точек границ зоны планируемого размещения совпадают с устанавливаемыми красными линиями проектируемого объекта.

Координаты границ земельных участков, необходимых для размещения проектируемого объекта, в графических материалах определены в местной системе координат Ханты-Мансийского автономного округа Югры МСК-86.

Перечень координат характерных точек границ зоны планируемого размещения

Точка	X	Y
1	985990.72	2728306.34
2	985887.94	2728168.29
3	985965.80	2728106.71
4	985945.53	2728080.83
5	986012.15	2728028.78
6	985995.65	2728007.67
7	986107.31	2727922.76
8	986092.03	2727903.60
9	986144.28	2727861.91
10	986147.62	2727860.46
11	986054.38	2727632.43
12	986077.42	2727437.61
13	986148.46	2727353.01
14	986190.24	2727386.37
15	986214.55	2727405.77
16	986215.82	2727403.90
17	986238.41	2727374.09
18	986267.51	2727398.63
19	986260.99	2727406.91
20	986239.26	2727389.58
21	986229.76	2727402.08
22	986234.47	2727405.98
23	986227.67	2727416.24
24	986218.12	2727428.20
25	986231.42	2727441.23
26	986225.02	2727450.83
27	986207.21	2727442.37
28	986206.67	2727443.21
29	986190.70	2727467.43
30	986171.26	2727454.63
31	986165.50	2727450.85
32	986160.78	2727447.30
33	986144.50	2727466.64
34	986141.57	2727491.50
35	986126.06	2727622.76
36	986210.02	2727830.26
37	986218.07	2727826.61
38	986246.00	2727817.52
39	986297.33	2727837.65
40	986374.29	2727830.15
41	986588.66	2727708.47
42	986627.37	2727649.80
43	986595.05	2727588.54
44	986588.03	2727575.19
45	986576.27	2727554.00
46	986572.92	2727545.50
47	986564.51	2727524.15
48	986549.79	2727531.50
49	986519.43	2727545.64
50	986464.07	2727540.78
51	986348.75	2727459.95
52	986316.99	2727437.69
53	986288.59	2727417.80
54	986279.49	2727411.42
55	986294.75	2727389.64
56	986303.00	2727395.42
57	986306.90	2727389.67
58	986308.81	2727390.97
59	986316.26	2727396.06
60	986312.51	2727402.09
61	986319.32	2727406.86
62	986321.28	2727404.05
63	986339.66	2727412.10
64	986400.02	2727455.84
65	986477.29	2727511.83
66	986502.89	2727514.20
67	986540.21	2727500.27
68	986598.38	2727472.31
69	986597.53	2727471.78
70	986599.30	2727466.04
71	986633.33	2727449.92
72	986636.44	2727454.02
73	986636.96	2727454.70
74	986637.50	2727462.48
75	986638.49	2727464.26
76	986659.81	2727501.94
77	986662.31	2727506.35
78	986696.90	2727497.37
79	986704.51	2727512.60
80	986694.76	2727520.11
81	986703.18	2727534.95
82	986704.96	2727538.10
83	986684.45	2727547.30
84	986685.71	2727550.03
85	986689.47	2727559.74
86	986694.44	2727577.75
87	986697.55	2727601.72
88	986698.29	2727618.42
89	986696.88	2727638.09
90	986692.65	2727662.21
91	986688.35	2727676.97
92	986679.25	2727697.19
93	986671.16	2727711.78
94	986661.02	2727726.53
95	986657.00	2727731.38
96	986648.46	2727740.61
97	986633.33	2727753.80
98	986617.78	2727764.60
99	986611.49	2727768.52
100	986605.00	2727771.88
101	986587.06	2727782.05
102	986578.70	2727789.24
103	986573.42	2727793.79
104	986545.42	2727811.20
105	986528.18	2727817.28
106	986501.53	2727834.46
107	986454.71	2727861.47
108	986445.49	2727866.99
109	986427.63	2727876.01
110	986414.66	2727882.92
111	986399.08	2727890.07
112	986389.62	2727894.63
113	986380.58	2727897.72
114	986366.27	2727902.18
115	986359.91	2727903.69
116	986345.31	2727906.09
117	986333.32	2727907.13
118	986327.82	2727907.29
119	986310.38	2727906.56
120	986285.36	2727904.52
121	986238.00	2727904.19
122	986245.25	2727928.35
123	986256.98	2727943.52
124	986244.86	2727953.19
125	986288.53	2728007.94
126	986242.78	2728044.44
127	986263.69	2728070.64
128	986146.75	2728163.92
129	986153.93	2728172.92
130	986063.21	2728245.31
1	985990.72	2728306.34

1.4 Перечень координат характерных точек границ зон планируемого размещения линейных объектов, подлежащих переносу (переустройству) из зон планируемого размещения линейного объекта

Проектом планировки территории не предусматривается перенос (переустройство) проектируемых объектов из зон планируемого размещения объекта.

1.5 Предельные параметры разрешенного строительства, реконструкции объектов капитального строительства, входящих в состав линейного объекта в границах зон его планируемого размещения

Предельные (минимальные и (или) максимальные) размеры земельных участков и предельные параметры разрешенного строительства, реконструкции объектов капитального строительства не подлежать установлению.

Учитывая основные технические характеристики проектируемого объекта, проектом планировки территории определены границы зоны его планируемого размещения.

Общая зона планируемого размещения проектируемого объекта составляет 19,1523 га.

Границы зоны планируемого размещения объекта установлена в соответствии с требованиями действующих норм отвода и учтена при разработке рабочего проекта.

Объекты капитального строительства, входящих в состав линейных объектов отсутствуют и требования к архитектурным решениям не установлены.

1.6 Информация о необходимости осуществления мероприятий по защите сохраняемых объектов капитального строительства, существующих и строящихся на момент подготовки проекта планировки территории, а также объектов капитального строительства, планируемых к строительству в соответствии с ранее утвержденной документацией по планировке территории, от возможного негативного воздействия в связи с размещением линейных объектов

Безопасность в районах прохождения промысловых трубопроводов обеспечивается расположением их на соответствующих расстояниях от объектов инфраструктуры, что обеспечивает сохранность действующих трубопроводов при строительстве новых, безопасность при проведении работ и надежность трубопроводов в процессе эксплуатации.

Вариантность выбора места размещения линейных объектов не рассматривалась т.к. проектируемый объект технологически привязан к объектам сложившейся инфраструктуры Приобского нефтяного месторождения, прохождение вдоль существующих коридоров коммуникаций). Иное размещение приведет к увеличению занимаемой площади, наибольшему прохождению по ОЗУ (водоохранная зона), покрытых лесом землям.

В настоящее время на территории исследуемого месторождения проложены автомобильные дороги, трубопроводы, ЛЭП, площадки кустов скважин и другие объекты, связанные с добычей, подготовкой и транспортировкой нефти и газа.

В соответствии со ст. 33 Земельного кодекса РФ размеры земельных участков установлены в соответствии с утвержденными в установленном порядке нормами отвода земель для конкретных видов деятельности или в соответствии с правилами землепользования и застройки, землеустроительной, градостроительной и проектной документацией.

1.7 Информация о необходимости осуществления мероприятий по сохранению объектов культурного наследия и территории традиционного природопользования коренных малочисленных народов Севера, Сибири и Дальнего Востока от возможного негативного воздействия в связи с размещением линейного объекта

Согласно Заключению Службы государственной охраны объектов культурного наследия ХМАО-Югры № 19-3287 от 20.08.2019г. на территории испрашиваемого земельного участка объектов культурного наследия, включенных в единый государственный реестр объектов культурного наследия (памятников истории и культуры) народов РФ, выявленных объектов культурного наследия либо объектов, обладающих признаками объекта культурного наследия, не имеется.

Традиционное природопользование – исторически сложившиеся и обеспечивающие не истощающее природопользование способы использования объектов животного и растительного мира, других природных ресурсов коренными малочисленными народами Севера.

В соответствии с письмом Департамента недропользования и природных ресурсов Ханты-Мансийского автономного округа-Югры 26.07.2019г. № 12-Исх-17019 проектируемый объект не находится в границах территорий традиционного природопользования коренных малочисленных народов Севера регионального значения в Ханты - Мансийском автономном округе – Югре.

1.8 Информация о необходимости осуществления мероприятий по охране окружающей среды

Проектом предусмотрены следующие мероприятия в период строительства:

- не допускается использование земель за пределами установленных границ отвода;
- рекультивация нарушенных земель;
- уборка строительного мусора, выравнивание ям, котлованов и траншей;
- благоустройство территории;
- использование технически исправного автотранспорта прошедшего проверку на дымность и токсичность выбросов в соответствии с действующим законодательством;

- не допускаются к работе неисправные технические средства, способные вызвать загорание;

запрещается захламление территории строительными отходами;

- запрещается разлив горюче-смазочных материалов, слив отработанных масел и т.п.; - соблюдение требований к накоплению и транспортировке отходов;

- с целью уменьшения отрицательного воздействия строительства на окружающую среду, применяется укрупнение и повышение технологической готовности конструкций и материалов;

- при строительстве опор линий ВЛ почвенно-растительный слой не снимается;

- выполнение строительно-монтажных работ в зимний период для уменьшения воздействия строительных машин на почвенно-растительный покров;

- устройство водопропусков;

- озеленение откосов насыпей автодорог;

- запрещается разлив горюче-смазочных материалов, слив на трассе отработанных масел и т.п.;

- запрещается нерегламентируемая охота, рыбная ловля и браконьерство

- избежание нарушения естественно-дренажной сети, восстановление ее в близком, к существующему, до начала строительства, виде для предотвращения возможных процессов заболачивания территории и как следствие, деградация растительности из-за затруднения или полного прекращения естественного дренирования;

- мониторинг за компонентами окружающей среды в период строительства проектируемых объектов.

За нарушение окружающей среды несут персональную дисциплинарную, административную, материальную и уголовную ответственность производители работ и лица, непосредственно нанесшие урон окружающей среде.

При неукоснительном соблюдении природоохранных мероприятий и рекомендаций относительно сроков производства строительных работ воздействие на компоненты природной среды планируемых работ прогнозируется как минимальное.

Проектом предусмотрены следующие мероприятия в период эксплуатации:

по уменьшению выбросов загрязняющих веществ в атмосферу:

- 100% контроль сварных соединений;

- для наружной поверхности стальных трубопроводов, прокладываемых подземно, предусмотрена антикоррозийная изоляция грунтовкой полимерной, изоляционной лентой усиленного типа, наружной оберткой;

- надземные участки трубопроводов теплоизолируются, перед нанесением теплоизоляционного слоя покрываются лакокрасочными материалами;

- защита от атмосферного и статического электричества;

- испытание трубопроводов и оборудования на прочность и герметичность после монтажа;

- применение запорной арматуры герметичности класса «А» по ГОСТ 9544-2015;

- автоматизированный контроль за технологическим процессом.

по защите от шума:

- в связи с удаленностью проектируемых объектов от населенных пунктов и размещением объекта на производственной территории специальных мероприятий по снижению уровня шума не предусматривается.

по охране и рациональному использованию земель:

- кустовое разбуривание скважин;

- герметизированная однотрубная система одновременного сбора нефти и газа; - обвалование кустов скважин и площадок складирования отходов бурения;

- рекультивация нарушенных земель, в т.ч.:

технический этап рекультивации;

биологический этап рекультивации. - контроль загрязнения почвы;

- применение труб стальных прямошовных, хладостойкого исполнения из стали класса прочности К48, с наружным покрытием усиленного типа на основе экструдированного поли-этилена и внутренним покрытием на основе эпоксидных материалов;

- увеличение толщины стенки труб по сравнению с расчетной;

- применение запорной арматуры герметичности класса «А» по ГОСТ 9544-2015;

- устройство обвалования по периметру кустового основания;

- гидроизоляция дна и стенок площадок складирования отходов бурения гидроизоляционным материалом (водонепроницаемой прослойки из одного слоя полиэтиленовой пленки и одного слоя геополотна.

- гидроизоляцию всей площади куста скважин;

Согласно инженерно-экологическим изысканиям, при проведении маршрутных наблюдений на территории района работ не было встречено растений и животных, занесенных в Красные книги.

Вероятность присутствия «краснокнижных» видов значительно снижается вследствие проявления фактора беспокойства в результате существующего освоения территории.

Мерой охраны таких объектов может служить минимальное механическое нарушение местообитаний и уничтожение почвенно-растительного покрова.

Проектом предусматриваются следующие мероприятия по сохранению краснокнижных растений и животных:

- при обнаружении краснокнижных видов растений обеспечить охрану мест их произрастания в соответствии с абзацем 2 п.1.10 Порядка ведения Красной книги ХМАО-Югры, утвержденного постановлением Правительства автономного округа от 17.12.09 г., № 333-п;

- в случае обнаружения редких видов животных и растений в районе расположения объекта предоставить информацию в Департамент недропользования и природных ресурсов ХМАО-Югры в соответствии с п.3.4 раздела 3 Положения о Красной книги ХМАО-Югры, утвержденного постановлением Правительства автономного округа от 17.12.09 г., № 333-п;

- запрет на их хозяйственное использование;

- охрану животных от истребления, гибели;

- полный запрет охоты на редкие виды.

по предупреждению аварийных ситуаций:

- автоматизация технологических процессов;

- применение блочно-комплектного оборудования заводского изготовления;

- оснащение технологического оборудования предохранительными устройствами;

- проведение систематических профилактических осмотров технического состояния оборудования.

2.9 Информация о необходимости осуществления мероприятий по защите территорий от чрезвычайных ситуаций природного и техногенного характера, в том числе по обеспечению пожарной безопасности и гражданской обороне

Для предотвращения разгерметизации оборудования, трубопроводов и предупреждения аварийных разливов нефти, воды и выбросов попутного газа предусмотрено:

- герметизированные системы сбора продукции скважин и заводнения нефтяных пластов;

- применение оборудования, труб и арматуры в соответствии с рабочими параметрами и свойствами среды, климатическими условиями района строительства;

- применение блочного и блочно-комплектного оборудования заводского изготовления; - автоматизация технологических процессов;

- защита оборудования и трубопроводов от коррозии и атмосферного воздействия;

- организация контроля качества при производстве и приемке работ.

Куст скважин:

- проектируемые трубопроводы на кусте скважин запроектированы из труб стальных хладостойких;

- выбор и размещение оборудования на кустовой площадке приняты с учетом требований промышленной безопасности, климатических условий района строительства и эксплуатационных характеристик оборудования, а также с учетом возможности его нормальной эксплуатации, осмотра и ремонта;

- применение выкидных и нефтегазосборных трубопроводов с внутренним покрытием на основе эпоксидных материалов и наружным покрытием усиленного типа на основе экструдированного полиэтилена;

- теплоизоляция и электрообогрев манифольдных линий, надземных участков: выкидных трубопроводов, нефтегазосборных трубопроводов, трубопроводов дренажа и сброса с предохранительного клапана;

Технологические трубопроводы (выкидные трубопроводы, замерной коллектор, нефте-газосборные трубопроводы) прокладываются надземно с уклоном не менее 0,003, для обеспечения их опорожнения при остановке.

Трубопровод дренажа и трубопровод сброса с предохранительных клапанов от измерительной установки прокладываются подземно с уклоном не менее 0,003 в сторону дренажной емкости. Глубина заложения не менее 0,6 м от поверхности земли до верхней образующей трубы.

Пересечения с автодорогами выполнены подземно в защитных футлярах из трубы, концы которой отстоят от проезжей части не менее чем на 2 м; расстояние от верхней образующей защитной трубы до полотна автодороги - не менее 0,5 м. Торцы защитного футляра закрыты манжетами герметизирующими резинотканевыми.

При монтаже трубопроводов следует осуществлять входной контроль качества мате-риалов, деталей трубопроводов и арматуры.

Визуальный контроль и контроль радиографическим методом сварных соединений трубопроводов.

Гидравлическое испытание трубопроводов, испытания на прочность и плотность, дополнительное пневматическое испытание на герметичность с определением падения давления во время испытания.

Нефтегазосборный трубопровод

Согласно ГОСТ Р 55990-2014 п.7.1.3 проектируемый нефтегазосборный трубопровод диаметром 159 мм относятся к III классу.

Согласно таблице 3 ГОСТ Р 55990-2014 проектируемый нефтегазосборный трубопровод относятся к категории Н1.

Категории участков нефтегазосборных трубопроводов:

- участки трубопроводов протяженностью 1000 м от границ ГВВ

10% обеспеченности

- переходы через промысловые дороги С - узлы линейной запорной арматуры, а также участки трубопроводов по 250 м, примыкающие к ним

- пересечения с ВЛ (по 1000м с обеих сторон ВЛ) по ПУЭ С

В связи с тем, что проектируемый нефтегазопровод полностью проходит по участкам с высоким уровнем грунтовых вод, для обеспечения необходимого уровня надежности и безопасности по всей его протяженности принята повышенная категория С.

- для строительства нефтегазосборных трубопроводов приняты трубы стальные прямошовные, хладостойкого исполнения с наружным покрытием усиленного типа на основе экструдированного полиэтилена и внутренним покрытием на основе эпоксидных материалов;

- фасонные части трубопроводов приняты из стали с заводским наружным покрытием усиленного типа на основе полиуретана и внутренним изоляционным покрытием;

- применение для наружной защиты сварных швов комплекта термоусаживающихся материалов, предназначенных для наружной антикоррозионной защиты сварных стыков;

- подземная прокладка трубопроводов, глубина заложения до верхней образующей трубы: на непахотных землях вне постоянных проездов – не менее 0,8 м до верхней образующей трубопровода, в пучинистых грунтах – ниже глубины промерзания;

- надземные участки трубопроводов и фланцевая арматура на узле задвижек теплоизолируются;

- пересечение с промысловыми дорогами - концы футляра выводятся на 25 м от бровки земляного полотна автомобильной дороги, но не менее 2 м от подошвы насыпи;

- пересечение с ВЛ – нефтегазосборные трубопроводы прокладываются в защитных футлярах в переделах охранной зоны ВЛ 6кВ, концы футляра выводятся на расстояние не менее 20 м в обе стороны от крайних проводов ВЛ 6кВ;

- пересечение с подземными трубопроводами - концы футляра выводятся на расстояние 5 м в каждую сторону от оси пересекаемого трубопровода;

- визуально-измерительный контроль и контроль сварных соединений для участков трубопроводов радиографическим методом приняты в объеме 100 %;

- объем контроля сварных соединений нефтегазосборного трубопровода радиографическим методом в процентах от общего числа сваренных каждым сварщиком соединений (но не менее одного) принят 100% на участках трубопроводов всех категорий и назначений;

- проверка на герметичность после испытания на прочность;

- пневматическое испытание трубопроводов;

- проведение приборной диагностики;

- контроль давления в нефтегазосборном трубопроводе до и после задвижек установлены манометры;

- защита от статического электричества;

- установка по трассам трубопроводов опознавательных знаков. Знаки устанавливаются в пределах видимости, но не более чем через 1 км, на углах поворота, при пересечении дорог, трубопроводов, в охранной зоне узлов задвижек.

На этапе строительно-монтажных работ подрядной организацией проводится инспекция методом теледиагностики установленных втулок защиты внутреннего сварного стыка (на предмет факта и качества их установки/монтажа).

Приложение 3
к приказу департамента строительства,
архитектуры и ЖКХ администрации
Ханты- Мансийского района
от 28.10.2019 №202-н

Проект межевания территории
для размещения объекта, расположенного на территории Ханты-Мансийского района
"Обустройство куста скважин № 283у Приобского месторождения"
Землепользователь ПАО "НК "Роснефть"
Основная часть

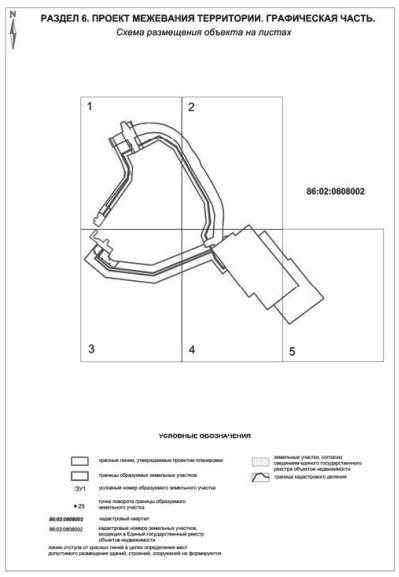

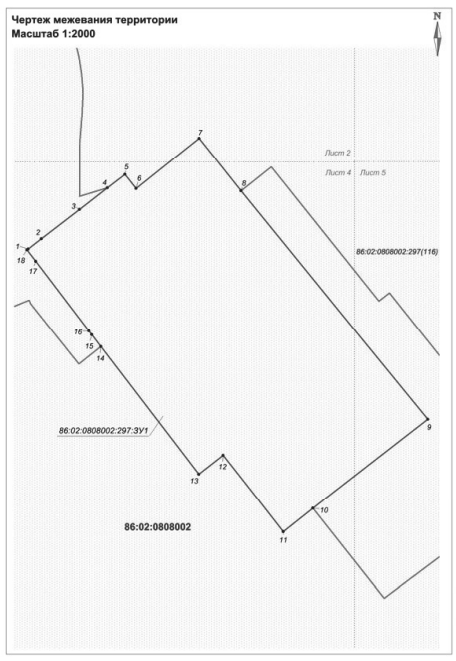

Лист 2 из 13

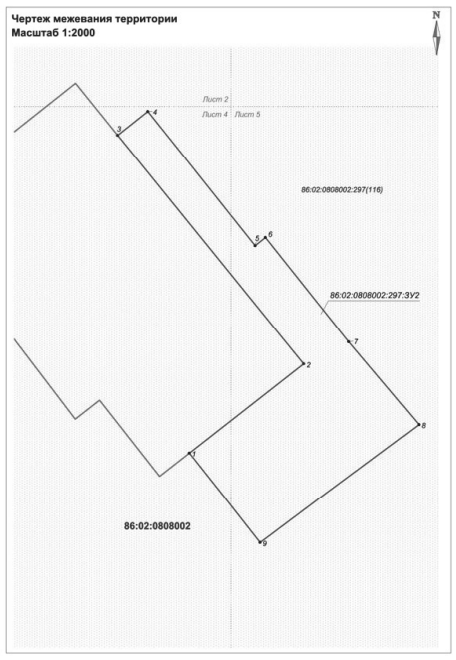

Лист 3 из 13

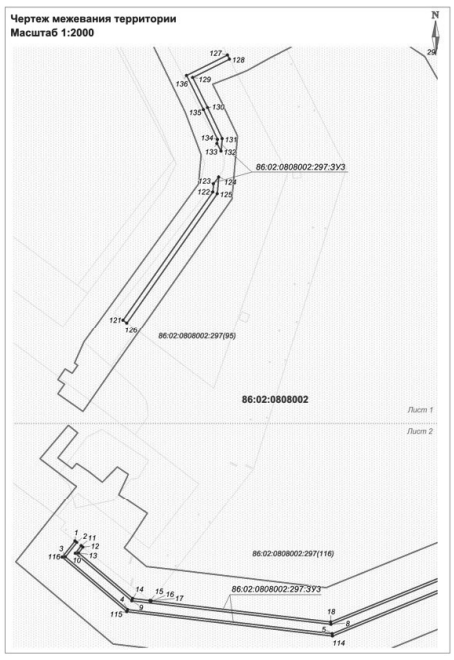

Лист 4 из 13

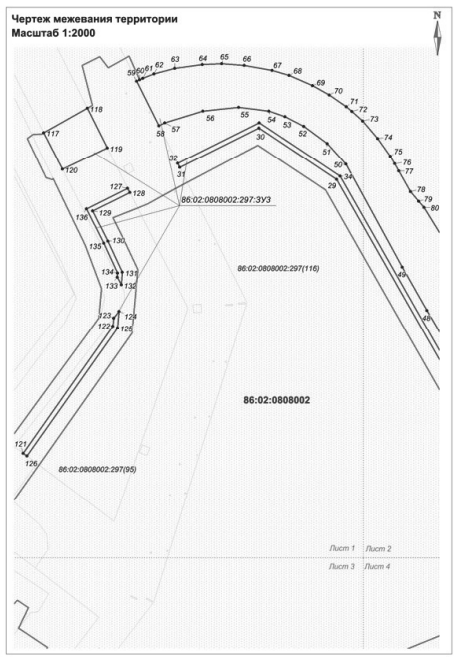

Лист 5 из 13

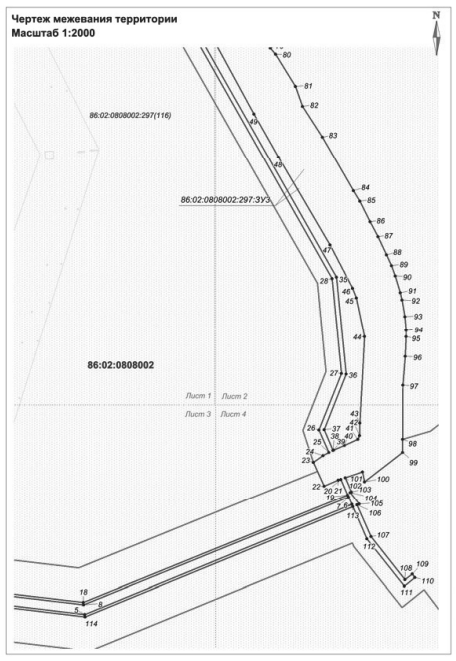

Лист 6 из 13

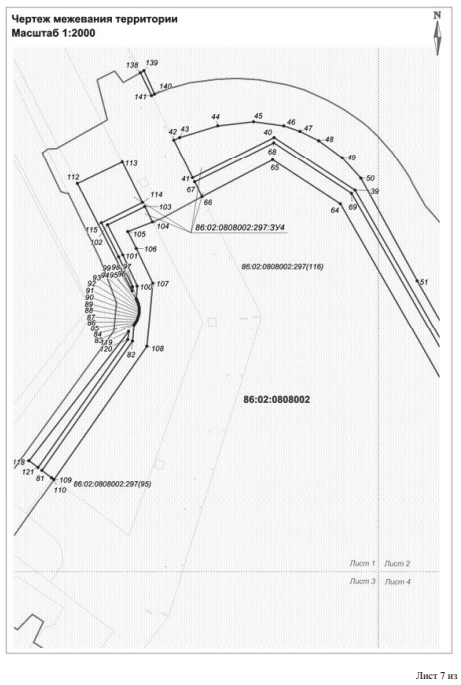

Лист 7 из 13

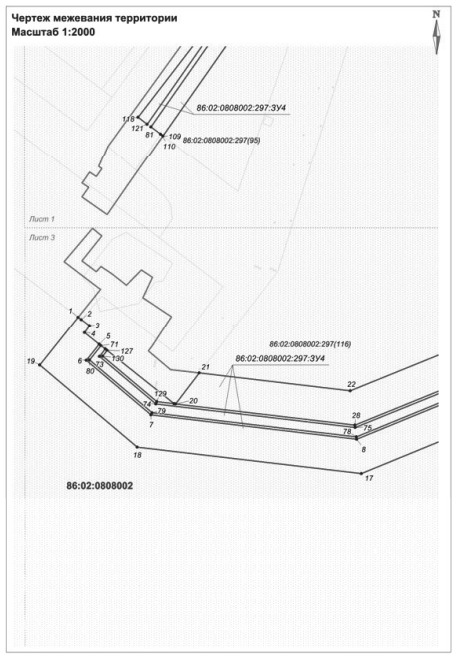

Лист 8 из 13

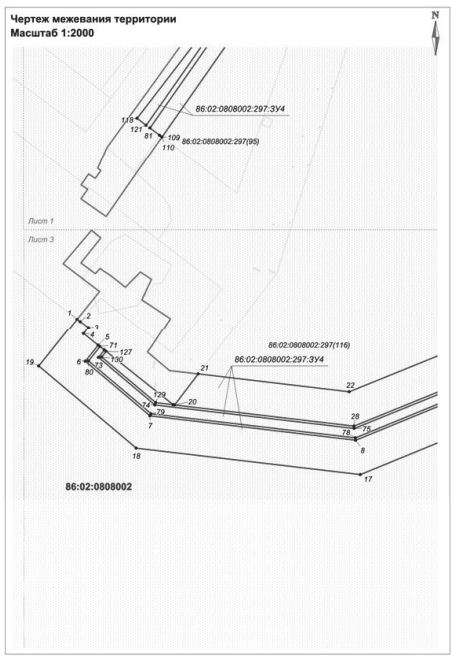

Лист 9 из 13

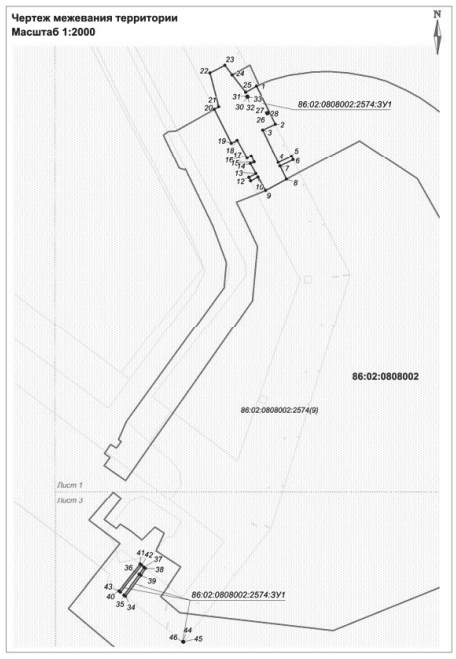

Лист 10 из 13

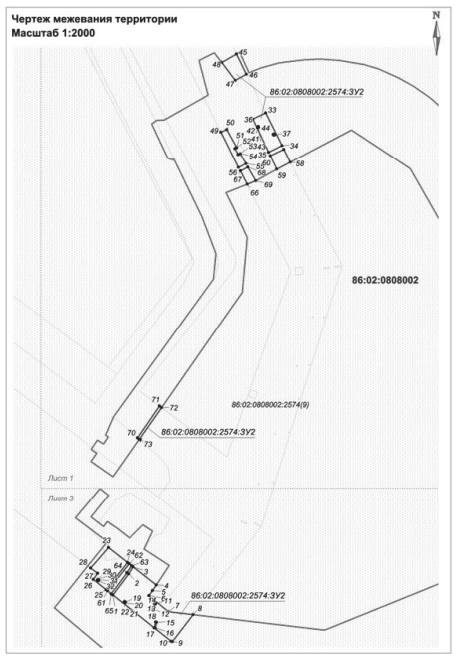

Лист 11 из 13

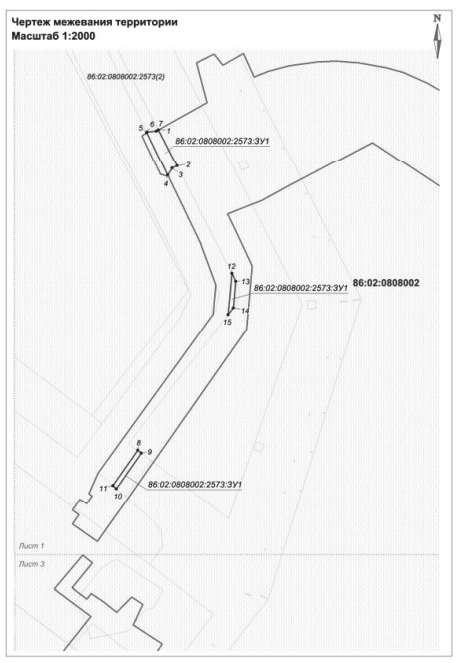

Лист 12 из 13

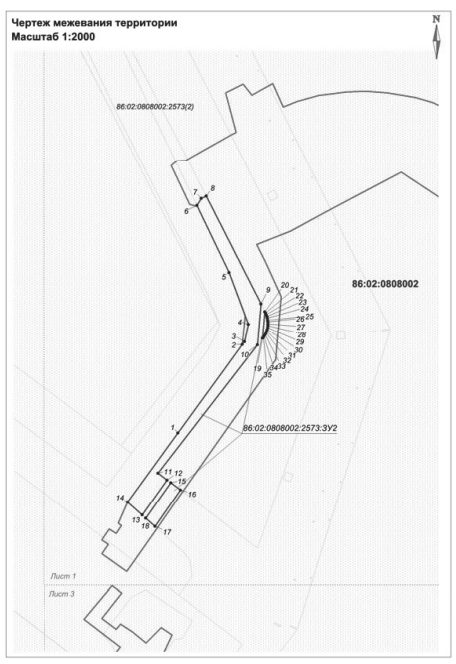

Лист 13 из 13

Приложение 4
к приказу департамента строительства,
архитектуры и ЖКХ администрации
Ханты- Мансийского района
от 28.10.2019 №202-н

Положение о размещении линейного объекта
"Обустройство куста скважин № 283у Приобского месторождения"

II. **Проект межевания**

Подготовка Проекта межевания территории, в соответствии с частью 2 статьи 43 Градостроительного кодекса Российской Федерации, осуществляется для:

- определения местоположения границ образуемых и изменяемых земельных участков;
- установления, изменения, отмены красных линий для застроенных территорий, в границах которых не планируется размещение новых объектов капитального строительства, а также для установления, изменения, отмены красных линий в связи с образованием и (или) изменением земельного участка, расположенного в границах территории, применительно к которой не предусматривается осуществление деятельности по комплексному и устойчивому развитию территории, при условии, что такие установление, изменение, отмена влекут за собой исключительно изменение границ территории общего пользования.

5.1 Перечень и сведения о площади образуемых земельных участков, в том числе возможные способы их образования

Общая площадь образуемых земельных участков, необходимых для строительства и размещения проектируемого объекта, составляет 18,7219 га.

Образуемые земельные участки должны обеспечить:

- возможность полноценной реализации права собственности на объект недвижимого имущества, для которого формируется земельный участок, включая возможность полноценного использования этого имущества в соответствии с тем назначением, и теми эксплуатационными качествами, которые присущи этому имуществу на момент межевания;
- возможность долгосрочного использования земельного участка, предполагающая, в том числе, возможность многовариантного пространственного развития недвижимости в соответствии с правилами землепользования и застройки, градостроительными нормативами;
- структура землепользования в пределах территории межевания, сформированная в результате межевания должна обеспечить условия для наиболее эффективного использования и развития этой территории.

Образуемые земельные участки под строительство и эксплуатацию объекта: "Обустройство куста скважин № 283у Приобского месторождения" сформированы на территории Ханты-Мансийского района, относятся к категории земель:

- запаса (способ образования: раздел земельного участка с кадастровым номером 86:02:0808002:297 с сохранением исходного земельного участка в измененных границах)
- промышленности (способ образования: раздел земельных участков с кадастровыми номерами 86:02:0808002:2574 и 86:02:0808002:2573 с сохранением исходных земельных участков в измененных границах).

Адрес образуемых земельных участков : ХМАО-Югра, Ханты-Мансийский район, Приобское месторождение нефти.

Расчет полосы отвода земельных участков для выполнения работ по строительству проектируемого объекта произведен с учетом действующих норм отвода земель.

Таблица 1

Площади земельных участков, необходимые для строительства и эксплуатации проектируемого объекта

№	Наименование объекта	Площадь вновь испрашиваемых земельных участков, га	Площадь по земельным участкам, арендованным ранее, га	Зона застройки, га
	"Обустройство куста скважин № 283у Приобского месторождения"	18,7219	0,4304	19,1523

Площадь по земельным участкам, арендованным ранее, га	Кадастровый номер
0,0410	86:02:0808002:2569 86:02:0808002:2570
0,3620	86:0 2:0808002:2571 86:02:0808002:2572
0,0274	86:02:0808002:2570 86:02:0808002:2569
Итого: 0,4304	

Таблица 2

Площади испрашиваемых земельных участков
под проектируемый объект

№ земельного участка	Испрашиваемая площадь земельного участка, га	Категория земель
86:02:0808002:297:ЗУ1	5,6666	Земли запаса
86:02:0808002:297:ЗУ2	2,6812	Земли запаса
86:02:0808002:297:ЗУ3	3,3579	Земли запаса
86:02:0808002:297:ЗУ4	5,6389	Земли запаса
86:02:0808002:2574:ЗУ1	0,4527	Земли промышленности
86:02:0808002:2574:ЗУ2	0,4659	Земли промышленности
86:02:0808002:2573:ЗУ1	0,0668	Земли промышленности
86:02:0808002:2573:ЗУ2	0,3919	Земли промышленности

5.2. Перечень и сведения о площади образуемых земельных участков, которые будут отнесены к территориям общего пользования или имуществу общего пользования, в том числе в отношении которых предполагаются резервирование и (или) изъятие для государственных или муниципальных нужд

Изъятие земельных участков для государственных и муниципальных нужд для размещения проектируемого объекта не требуется.

5.3. Вид разрешенного использования образуемых земельных участков в соответствии с проектом планировки территории

Таблица 3

Площади испрашиваемых земельных участков
под проектируемый объект

Наименование объекта	Кадастровый номер земельного участка	Площадь земельного участка, га	Категория земель	Вид разрешенного использования
"Обустройство куста скважин № 283у Приобского месторождения"	86:02:0808002:297:ЗУ1	5,6666	Земли запаса	Недропользование
	86:02:0808002:297:ЗУ2	2,6812	Земли запаса	Недропользование
	86:02:0808002:297:ЗУ3	3,3579	Земли запаса	Недропользование
	86:02:0808002:297:ЗУ4	5,6389	Земли запаса	Недропользование
	86:02:0808002:2574:ЗУ1	0,4527	Земли промышленности	Недропользование
	86:02:0808002:2574:ЗУ2	0,4659	Земли промышленности	Недропользование
	86:02:0808002:2573:ЗУ1	0,0668	Земли промышленности	Недропользование
	86:02:0808002:2573:ЗУ2	0,3919	Земли промышленности	Недропользование

5.4. Целевое назначение лесов, вид (виды) разрешенного использования лесного участка, количественные и качественные характеристики лесного участка, сведения о нахождении лесного участка в границах особо защитных участков лесов.

Образуемые участки на землях лесного фонда отсутствуют.

5.5. Сведения о границах территории, в отношении которой утвержден проект межевания, содержащие перечень координат характерных точек этих границ в системе координат, используемой для ведения Единого государственного реестра недвижимости

Подготовка проекта межевания территории осуществляется в целях образования земельных участков из категории земель запаса и земель промышленности на территории Ханты-Мансийского района.

Координаты границ образуемых земельных участков, необходимых для размещения проектируемого объекта, в графических материалах определены в местной системе координат Ханты-Мансийского автономного округа Югры МСК-86.

Перечень координат характерных точек
образуемого земельного участка 86:02:0808002:297:ЗУ1

Точка	X	Y
1	986192.09	2727859.60
2	986200.97	2727871.10
3	986226.51	2727904.10
4	986245.25	2727928.35
5	986256.98	2727943.52
6	986244.86	2727953.19
7	986288.53	2728007.94
8	986242.78	2728044.44
9	986043.73	2728206.22
10	985965.80	2728106.71
11	985945.53	2728080.83
12	986012.15	2728028.78
13	985995.65	2728007.67
14	986107.31	2727922.76
15	986117.66	2727914.88
16	986120.84	2727912.47
17	986181.39	2727866.42
18	986191.45	2727858.79
1	986192.09	2727859.60

Перечень координат характерных точек
образуемого земельного участка 86:02:0808002:297:ЗУ2

Точка	X	Y
1	985965.80	2728106.71
2	986043.73	2728206.22
3	986242.78	2728044.44
4	986263.69	2728070.64
5	986146.75	2728163.92
6	986153.93	2728172.92
7	986063.21	2728245.31
8	985990.72	2728306.34
9	985887.94	2728168.29
1	985965.80	2728106.71

Перечень координат характерных точек
образуемого земельного участка 86:02:0808002:297:ЗУ3

Точка	X	Y
1	986166.59	2727404.62
2	986165.36	2727406.19
3	986152.76	2727396.12
4	986107.13	2727450.45
5	986086.13	2727628.12
6	986180.98	2727860.11
7	986187.49	2727857.25
8	986094.32	2727627.02
9	986114.78	2727453.80
10	986155.92	2727404.90
11	986162.48	2727409.81
12	986161.23	2727411.38
13	986156.24	2727407.63
14	986116.72	2727454.62
15	986114.93	2727469.66
16	986114.30	2727470.48
17	986114.79	2727470.84
18	986096.36	2727626.75
19	986189.32	2727856.45
20	986203.07	2727850.46
21	986202.33	2727848.31
22	986197.01	2727836.15
23	986218.07	2727826.61
24	986223.77	2727835.14
25	986226.53	2727840.21
26	986246.27	2727831.59
27	986295.47	2727850.91
28	986378.30	2727842.82
29	986597.81	2727718.23
30	986642.37	2727650.71
31	986608.04	2727582.09
32	986611.63	2727580.32
33	986646.98	2727650.98
34	986600.62	2727721.25
35	986379.55	2727846.72
36	986294.90	2727854.98
37	986246.36	2727835.94
38	986228.45	2727843.75
39	986228.67	2727844.16
40	986232.72	2727853.59
41	986237.99	2727865.23
42	986241.39	2727866.81
43	986252.21	2727866.95
44	986327.87	2727871.25
45	986361.55	2727864.06
46	986370.03	2727860.64
47	986407.61	2727841.22
48	986483.79	2727796.32
49	986521.47	2727775.11
50	986611.07	2727726.29
51	986629.04	2727710.00
52	986644.12	2727689.72
53	986652.30	2727673.28
54	986657.17	2727659.33
55	986660.60	2727633.20
56	986657.11	2727602.26
57	986646.95	2727569.02
58	986644.57	2727564.01
59	986683.22	2727544.85
60	986684.45	2727547.30
61	986685.71	2727550.03
62	986689.47	2727559.74
63	986694.44	2727577.75
64	986697.55	2727601.72
65	986698.29	2727618.42
66	986696.88	2727638.09
67	986692.65	2727662.21
68	986688.35	2727676.97
69	986679.25	2727697.19
70	986671.16	2727711.78
71	986661.02	2727726.53
72	986657.00	2727731.38
73	986648.46	2727740.61
74	986633.33	2727753.80
75	986617.78	2727764.60
76	986611.49	2727768.52
77	986605.00	2727771.88
78	986587.06	2727782.05
79	986578.70	2727789.24
80	986573.42	2727793.79
81	986545.42	2727811.20
82	986528.18	2727817.28
83	986501.53	2727834.46
84	986454.71	2727861.47
85	986445.49	2727866.99
86	986427.63	2727876.01
87	986414.66	2727882.92
88	986399.08	2727890.07
89	986389.62	2727894.63
90	986380.58	2727897.72
91	986366.27	2727902.18
92	986359.91	2727903.69
93	986345.31	2727906.09
94	986333.32	2727907.13
95	986327.82	2727907.29
96	986310.38	2727906.56
97	986285.36	2727904.52
98	986238.00	2727904.19
99	986226.51	2727904.10
100	986200.97	2727871.10
101	986209.49	2727869.30
102	986204.36	2727854.27
103	986192.09	2727859.60
104	986191.45	2727858.79
105	986181.39	2727866.42
106	986180.65	2727864.60
107	986153.15	2727876.60
108	986115.92	2727906.29
109	986120.84	2727912.47
110	986117.66	2727914.88
111	986110.31	2727905.66
112	986151.06	2727873.14
113	986179.14	2727860.89
114	986084.08	2727628.39
115	986105.21	2727449.62
116	986152.47	2727393.35
117	986638.49	2727464.26
118	986659.81	2727501.94
119	986625.20	2727519.30
120	986606.62	2727480.43
121	986359.01	2727446.38
122	986470.09	2727524.23
123	986477.17	2727524.86
124	986483.06	2727529.39
125	986468.68	2727528.13
126	986356.58	2727449.58
127	986589.95	2727536.96
128	986586.37	2727538.76
129	986570.32	2727506.69
130	986544.13	2727519.79
131	986517.10	2727532.38
132	986506.15	2727531.42
133	986512.89	2727527.99
134	986516.38	2727528.30
135	986542.39	2727516.20
136	986572.11	2727501.32
1	986166.59	2727404.62

Перечень координат характерных точек
образуемого земельного участка 86:02:0808002:297:ЗУ4

Точка	X	Y
1	986190.24	2727386.37
2	986188.14	2727389.13
3	986182.77	2727396.16
4	986176.68	2727391.94
5	986166.59	2727404.62
6	986152.47	2727393.35
7	986105.21	2727449.62
8	986084.08	2727628.39
9	986179.14	2727860.89
10	986151.06	2727873.14
11	986110.31	2727905.66
12	986117.66	2727914.88
13	986107.31	2727922.76
14	986092.03	2727903.60
15	986144.28	2727861.91
16	986147.62	2727860.46
17	986054.38	2727632.43
18	986077.42	2727437.61
19	986148.46	2727353.01
20	986114.79	2727470.84
21	986141.57	2727491.50
22	986126.06	2727622.76
23	986210.02	2727830.26
24	986197.01	2727836.15
25	986202.33	2727848.31
26	986203.07	2727850.46
27	986189.32	2727856.45
28	986096.36	2727626.75
29	986327.87	2727871.25
30	986252.21	2727866.95
31	986241.39	2727866.81
32	986237.99	2727865.23
33	986232.72	2727853.59
34	986228.67	2727844.16
35	986228.45	2727843.75
36	986246.36	2727835.94
37	986294.90	2727854.98
38	986379.55	2727846.72
39	986600.62	2727721.25
40	986646.98	2727650.98
41	986611.63	2727580.32
42	986644.57	2727564.01
43	986646.95	2727569.02
44	986657.11	2727602.26
45	986660.60	2727633.20
46	986657.17	2727659.33
47	986652.30	2727673.28
48	986644.12	2727689.72
49	986629.04	2727710.00
50	986611.07	2727726.29
51	986521.47	2727775.11
52	986483.79	2727796.32
53	986407.61	2727841.22
54	986370.03	2727860.64
55	986361.55	2727864.06
56	986295.47	2727850.91
57	986246.27	2727831.59
58	986226.53	2727840.21
59	986223.77	2727835.14
60	986218.07	2727826.61
61	986246.00	2727817.52
62	986297.33	2727837.65
63	986374.29	2727830.15
64	986588.66	2727708.47
65	986627.37	2727649.80
66	986595.05	2727588.54
67	986608.04	2727582.09
68	986642.37	2727650.71
69	986597.81	2727718.23
70	986378.30	2727842.82
71	986165.36	2727406.19
72	986162.48	2727409.81
73	986155.92	2727404.90
74	986114.78	2727453.80
75	986094.32	2727627.02
76	986187.49	2727857.25
77	986180.98	2727860.11
78	986086.13	2727628.12
79	986107.13	2727450.45
80	986152.76	2727396.12
81	986356.58	2727449.58
82	986468.68	2727528.13
83	986483.06	2727529.39
84	986483.79	2727529.96
85	986484.62	2727530.59
86	986486.03	2727531.47
87	986487.48	2727532.24
88	986489.01	2727532.86
89	986490.59	2727533.39
90	986492.18	2727533.76

91	986493.83	2727534.01
92	986495.48	2727534.14
93	986497.13	2727534.11
94	986498.78	2727533.94
95	986500.42	2727533.65
96	986502.01	2727533.22
97	986503.57	2727532.65
98	986505.07	2727531.97
99	986506.15	2727531.42
100	986517.10	2727532.38
101	986544.13	2727519.79
102	986570.32	2727506.69
103	986586.37	2727538.76
104	986572.92	2727545.50
105	986564.51	2727524.15
106	986549.79	2727531.50
107	986519.43	2727545.64
108	986464.07	2727540.78
109	986348.75	2727459.95
110	986350.25	2727457.97
111	986512.89	2727527.99
112	986606.62	2727480.43
113	986625.20	2727519.30
114	986589.95	2727536.96
115	986572.11	2727501.32
116	986542.39	2727516.20
117	986516.38	2727528.30
118	986365.02	2727438.42
119	986477.17	2727524.86
120	986470.09	2727524.23
121	986359.01	2727446.38
122	986120.84	2727912.47
123	986115.92	2727906.29
124	986153.15	2727876.60
125	986180.65	2727864.60
126	986181.39	2727866.42
127	986161.23	2727411.38
128	986114.93	2727469.66
129	986116.72	2727454.62
130	986156.24	2727407.63
131	986200.97	2727871.10
132	986192.09	2727859.60
133	986204.36	2727854.27
134	986209.49	2727869.30
135	986226.51	2727904.10
136	986238.00	2727904.19
137	986245.25	2727928.35
138	986703.18	2727534.95
139	986704.96	2727538.10
140	986684.45	2727547.30
141	986683.22	2727544.85
1	986190.24	2727386.37

Перечень координат характерных точек
образуемого земельного участка 86:02:0808002:2574:ЗУ1

Точка	X	Y
1	986683.22	2727544.85
2	986644.57	2727564.01
3	986638.42	2727551.08
4	986605.00	2727567.06
5	986611.63	2727580.32
6	986608.04	2727582.09
7	986601.39	2727568.79
8	986588.03	2727575.19
9	986576.27	2727554.00
10	986590.13	2727546.27
11	986586.37	2727538.76
12	986589.95	2727536.96
13	986593.61	2727544.31
14	986603.71	2727538.67
15	986605.63	2727542.53
16	986611.88	2727539.42
17	986609.82	2727535.25
18	986627.97	2727525.11
19	986625.20	2727519.30
20	986659.81	2727501.94
21	986662.31	2727506.35
22	986696.90	2727497.37
23	986704.51	2727512.60
24	986694.76	2727520.11
25	986677.09	2727533.73
26	986655.20	2727555.68
27	986656.07	2727555.24
28	986656.52	2727556.13
29	986655.63	2727556.60
30	986671.85	2727535.46
31	986672.72	2727535.00
32	986673.20	2727535.91
33	986672.30	2727536.32
34	986161.23	2727411.38
35	986162.48	2727409.81
36	986183.35	2727425.48
37	986190.48	2727430.15
38	986189.24	2727431.75
39	986182.20	2727427.10
40	986166.59	2727404.62
41	986193.60	2727426.18
42	986192.37	2727427.75
43	986165.36	2727406.19
44	986114.93	2727469.66
45	986114.79	2727470.84
46	986114.30	2727470.48
1	986683.22	2727544.85

Перечень координат характерных точек
образуемого земельного участка 86:02:0808002:2574:ЗУ2

Точка	X	Y
1	986161.23	2727411.38
2	986182.20	2727427.10
3	986189.24	2727431.75
4	986171.26	2727454.63
5	986165.50	2727450.85
6	986160.78	2727447.30
7	986144.50	2727466.64
8	986141.57	2727491.50
9	986114.79	2727470.84
10	986114.93	2727469.66
11	986152.53	2727454.07
12	986146.68	2727452.75
13	986146.90	2727451.76
14	986152.76	2727453.09
15	986134.07	2727455.07
16	986128.22	2727453.74
17	986128.44	2727452.76
18	986134.29	2727454.10
19	986154.14	2727424.04
20	986153.36	2727423.41
21	986154.00	2727422.60
22	986154.77	2727423.25
23	986208.72	2727406.93
24	986193.60	2727426.18
25	986166.59	2727404.62
26	986176.68	2727391.94
27	986182.77	2727396.16
28	986188.14	2727389.13
29	986176.03	2727395.92
30	986176.80	2727396.56
31	986176.16	2727397.34
32	986175.39	2727396.72
33	986644.57	2727564.01
34	986611.63	2727580.32
35	986605.00	2727567.06
36	986638.42	2727551.08
37	986622.24	2727572.10
38	986623.16	2727571.63
39	986623.59	2727572.54
40	986622.69	2727572.98
41	986629.71	2727556.25
42	986630.62	2727555.79
43	986631.05	2727556.70
44	986630.15	2727557.12
45	986703.18	2727534.95
46	986683.22	2727544.85
47	986677.09	2727533.73
48	986694.76	2727520.11
49	986625.20	2727519.30
50	986627.97	2727525.11
51	986609.82	2727535.25
52	986608.88	2727533.36
53	986602.60	2727536.42
54	986603.71	2727538.67
55	986593.61	2727544.31
56	986589.95	2727536.96
57	986608.04	2727582.09
58	986595.05	2727588.54
59	986588.03	2727575.19
60	986601.39	2727568.79
61	986165.36	2727406.19
62	986192.37	2727427.75
63	986190.48	2727430.15
64	986183.35	2727425.48
65	986162.48	2727409.81
66	986572.92	2727545.50
67	986586.37	2727538.76
68	986590.13	2727546.27
69	986576.27	2727554.00
70	986318.55	2727435.94
71	986350.25	2727457.97
72	986348.75	2727459.95
73	986316.99	2727437.69
1	986161.23	2727411.38

Перечень координат характерных точек
образуемого земельного участка 86:02:0808002:2573:ЗУ1

Точка	X	Y
1	986638.49	2727464.26
2	986606.62	2727480.43
3	986604.60	2727476.20
4	986598.38	2727472.31
5	986636.44	2727454.02
6	986636.96	2727454.70
7	986637.50	2727462.48
8	986359.01	2727446.38
9	986356.58	2727449.58
10	986325.66	2727427.90
11	986328.34	2727424.88
12	986512.89	2727527.99
13	986506.15	2727531.42
14	986483.06	2727529.39
15	986477.17	2727524.86
1	986638.49	2727464.26

Перечень координат характерных точек
образуемого земельного участка 86:02:0808002:2573:ЗУ2

Точка	X	Y
1	986400.02	2727455.84
2	986477.29	2727511.83
3	986479.82	2727513.65
4	986495.15	2727517.13
5	986540.21	2727500.27
6	986598.38	2727472.31
7	986604.60	2727476.20
8	986606.62	2727480.43
9	986512.89	2727527.99
10	986477.17	2727524.86
11	986365.02	2727438.42
12	986359.01	2727446.38
13	986328.34	2727424.88
14	986339.66	2727412.10
15	986356.58	2727449.58
16	986350.25	2727457.97
17	986318.55	2727435.94
18	986325.66	2727427.90
19	986483.06	2727529.39
20	986506.15	2727531.42
21	986505.07	2727531.97
22	986503.57	2727532.65
23	986502.01	2727533.22
24	986500.42	2727533.65
25	986498.78	2727533.94
26	986497.13	2727534.11
27	986495.48	2727534.14
28	986493.83	2727534.01
29	986492.18	2727533.76
30	986490.59	2727533.39
31	986489.01	2727532.86
32	986487.48	2727532.24
33	986486.03	2727531.47
34	986484.62	2727530.59
35	986483.79	2727529.96
1	986400.02	2727455.84

РОССИЙСКАЯ ФЕДЕРАЦИЯ
ХАНТЫ-МАНСИЙСКИЙ АВТОНОМНЫЙ ОКРУГ-ЮГРА
ТЮМЕНСКАЯ ОБЛАСТЬ
АДМИНИСТРАЦИЯ ХАНТЫ-МАНСИЙСКОГО РАЙОНА
ДЕПАРТАМЕНТ СТРОИТЕЛЬСТВА, АРХИТЕКТУРЫ И ЖКХ

П Р И К А З

от 31.10.2019 №204-н
г. Ханты-Мансийск

О внесении изменений в документацию по планировке территории, утвержденную приказом департамента строительства, архитектуры и ЖКХ
от 09.10.2019 №194-н «Об утверждении документации по планировке территории для размещения объекта:
«Вдольтрассовый проезд МН Холмогоры–Клин 517-542 км»

В соответствии со статьей 45 Градостроительного кодекса Российской Федерации, Федеральным законом от 06.10.2003 №131-ФЗ «Об общих принципах организации местного самоуправления в Российской Федерации», руководствуясь Уставом Ханты - Мансийского района, пунктом 16 Положения о департаменте строительства, архитектуры и ЖКХ (в редакции Решения Думы от 31.01.2018 №241), учитывая обращение Акционерного общества «ТРАНСНЕФТЬ-СИБИРЬ» Нефтеюганского управления магистральных нефтепроводов от 23.10.2019 №380-161 (№03-Вх-2413/2019 от 23.10.2019) об утверждении изменений в документацию по планировке территории приказываю:

1.Внести изменения в документацию по планировке территории, утвержденную приказом департамента строительства, архитектуры и ЖКХ от 09.10.2019 №194-н изложив Приложение 4 в новой редакции согласно приложению к данному приказу.

2. Департаменту строительства, архитектуры и ЖКХ разместить проект в информационной системе обеспечения градостроительной деятельности.

3. Опубликовать настоящий приказ в газете «Наш район» и разместить на официальном сайте администрации Ханты-Мансийского района.

4. Контроль за выполнением приказа оставляю за собой.

И.о. директора департамента
строительства, архитектуры и ЖКХ В.В. Подкорытов

Приложение 4 к приказу департамента строительства,
архитектуры и ЖКХ от 31.10.2019 №204-н

Проект планировки и проект межевания территории для размещения объекта:
«Вдольтрассовый проезд МН Холмогоры-Клин 517-542 км»,
расположенного на межселенной территории Ханты-Мансийского района
ХМАО-Югры
Землепользователь АО «Транснефть-Сибирь»

Основная часть проекта межевания территории
Текстовая часть проекта межевания

1 **Перечень и сведения о площади образуемых земельных участков, в том числе возможные способы их образования**

Перечень и сведения о площади образуемых земельных участков (частей земельных участков), в том числе возможные способы их образования представлен в таблице 1.1.

Таблица 1.1 – Перечень и сведения о площади образуемых земельных участков (частей земельных участков)

№ п/п	Условный номер образуемого земельного участка (части земельного участка)	Номер контура образуемого земельного участка (части земельного участка)	Площадь контура образуемого земельного участка (части земельного участка), га	Общая площадь образуемого земельного участка (части земельного участка), га	Вид разрешённого использования образуемых земельных участков	Категория земель	Адресные характеристики земельных участков	Возможные способы образования земельных участков	Вид испрашиваемого права	Площадь исходных земельных участков (единого землепользования), га	Информация о правообладателях земельных участков (правообладатель / вид права)	Кадастровый номер участка по средствам которого обеспечивается доступ к образуемому земельному участку
1	2	3	4	5	6	7	8	9	10	11	12	13
1	86:02:1401002:1:ЗУ1	-	-	0,0539	Строительство, реконструкция, эксплуатация линейных объектов	Земли лесного фонда	Ханты-Мансийский автономный округ - Югра, Ханты-Мансийский район, Самаровское лесничество, Правдинское участковое лесничество, Правдинское урочище, квартал № 162	Раздел с сохранением исходного в измененных границах	аренда	7,89	РФ / собственность	86:02:1401002:1
2	86:02:1401002:1037/ чзу1	-	-	0,0077	-	Земли лесного фонда	Ханты-Мансийский автономный округ - Югра, Ханты-Мансийский район, Самаровское лесничество, Правдинское участковое лесничество, Правдинское урочище, квартал № 164	Образование части земельного участка[2]	сервитут[3]	0,0087	РФ, ПАО «Транснефть» / собственность, аренда	
3	86:02:0000000:295/ чзу1	-	-	0,0088	-	Земли промышленности[1]	АО Ханты-Мансийский Автономный округ - Югра, р-н Ханты-Мансийский	Образование части земельного участка[2]	сервитут[3]	2,2557 (12,2853)	Субъект РФ-ХМАО, ООО «Няганские газораспределительные сети» / собственность, аренда	
4	86:02:0000000:295/ чзу2	-	-	0,0042	-	Земли промышленности[1]		Образование части земельного участка[2]	сервитут[3]	1,2839 (12,2853)		
5	86:02:0000000:296/ чзу1	-	-	0,0094	-	Земли промышленности[1]	Ханты-Мансийский автономный округ - Югра, Ханты-Мансийский р-н	Образование части земельного участка[2]	сервитут[3]	1,0434 (44,665)	Субъект РФ-ХМАО, ООО «Няганские газораспределительные сети» / собственность, аренда	
6	86:02:0000000:227: ЗУ1	-	-	0,0448	Строительство, реконструкция, эксплуатация линейных объектов	Земли лесного фонда	АО Ханты-Мансийский Автономный округ - Югра, Ханты-Мансийский район, Самаровское лесничество, Правдинское участковое лесничество, Правдинское урочище, квартал № 164	Раздел с сохранением исходного в измененных границах	аренда	31,3798 (91,8000)	РФ / собственность	86:02:0000000:227
7	86:02:1401002:27/ чзу1	-	-	0,4645	-	Земли промышленности[1]	Ханты-Мансийский автономный округ - Югра, Ханты-Мансийский район, автомобильная дорога г.Ханты-Мансийск - п.Горноправдинск, автомобильная дорога г.Тюмень-г. Ханты-Мансийск- IX пусковой комплекс км 73 + 500-км 105+400, Правдинское урочище, Правдинское участковое лесничество, Самаровское лесничество	Образование части земельного участка[2]	Публичный сервитут[3]	287,7461	Субъект РФ ХМАО, КУ ХМАО-Югры «УАД»/собственность, постоянное (бессрочное) пользование	
8	86:02:1401002:1045:ЗУ1	-	-	0,7151	Строительство, реконструкция, эксплуатация линейных объектов	Земли лесного фонда	Ханты-Мансийский автономный округ - Югра, Ханты-Мансийский район, Самаровское лесничество, Правдинское участковое лесничество, Правдинское урочище, квартал № 199	Раздел с сохранением исходного в измененных границах	аренда	27,1566	РФ / -	86:02:1401002:1045
9	86:02:1401002:1058:ЗУ1	(1) (2) (3)	5,4144 4,7198 0,5141	10,6483	Строительство, реконструкция, эксплуатация линейных объектов	Земли лесного фонда	Ханты-Мансийский автономный округ - Югра, Ханты-Мансийский район, Самаровское лесничество, Правдинское участковое лесничество, Правдинское урочище, кварталы №№ 173, 176, 200 - защитные леса, №№ 175, 176, 177 - эксплуатационные леса	Раздел с сохранением исходного в измененных границах	аренда	13,53	РФ / собственность	86:02:1401002:1058
10	86:02:0000000:46/ чзу1	-	-	0,1176	-	Земли лесного фонда	Ханты-Мансийский автономный округ - Югра, Ханты-Мансийский район, Южная часть Приобского месторождения	Образование части земельного участка[2]	сервитут[3]	111,9915 (318,2500)	РФ, ООО «НК «Сибнефть-Югра» / собственность, аренда	
11	86:02:0000000:308: ЗУ1	(1) (2) (3)	0,0054 0,0031 0,0413	0,0498	Строительство, реконструкция, эксплуатация линейных объектов	Земли лесного фонда	Ханты-Мансийский автономный округ - Югра, Ханты-Мансийский район, Самаровское лесничество, Правдинское участковое лесничество, Правдинское урочище, квартал № 179	Раздел с сохранением исходного в измененных границах	аренда	0,0501 (66,9311) 0,0892 (66,9311)	РФ / -	86:02:0000000:308
12	86:02:1401002:1059:ЗУ1	(1) (2)	0,9352 2,4786	3,4138	Строительство, реконструкция, эксплуатация линейных объектов	Земли лесного фонда	Ханты-Мансийский автономный округ - Югра, Ханты-Мансийский район, Самаровское лесничество, Правдинское участковое лесничество, Правдинское урочище, кварталы №№ 199, 200	Раздел с сохранением исходного в измененных границах	аренда	5,52	РФ / собственность	86:02:1401002:1059
13	86:02:1401002:1047:ЗУ1	-	-	0,0051	Строительство, реконструкция, эксплуатация линейных объектов	Земли лесного фонда	Ханты-Мансийский автономный округ - Югра, Ханты-Мансийский район, Самаровское лесничество, Правдинское участковое лесничество, Правдинское урочище, квартал № 179	Раздел с сохранением исходного в измененных границах	аренда	135,1074	РФ / -	86:02:1401002:1047

14	86:02:1401002:1051:ЗУ1	-	-	1,5425	Строительство, реконструкция, эксплуатация линейных объектов	Земли лесного фонда	Ханты-Мансийский автономный округ- Югра, Ханты-Мансийский район, Самаровское лесничество, Правдинское участковое лесничество, Правдинское урочище, квартал № 176	Раздел с сохранением исходного в измененных границах	Аренда (переуступка)	19,54	РФ, ООО «СтройПроектСервис» / собственность, аренда	86:02:1401002:1051
15	86:02:0000000:229/чзу1	-	-	0,3105	-	Земли промышленности[1]	Ханты-Мансийский автономный округ - Югра, Ханты-Мансийский район, автомобильная дорога г.Ханты-Мансийск - п.Горноправдинск, автомобильная дорога г.Тюмень-г. Ханты-Мансийск- IX пусковой комплекс км 73 + 500-км 105+400, Правдинское урочище, Правдинское участковое лесничество, Самаровское лесничество.	Образование части земельного участка[2]	Публичный сервитут[3]	62,5979 (110,3773)	Субъект РФ ХМАО, КУ ХМАО-Югры «УАД»/собственность, постоянное (бессрочное) пользование	
16	86:02:1401002:1069/чзу1	-	-	0,0841	-	Земли лесного фонда	Ханты-Мансийский автономный округ - Югра, Ханты-Мансийский район, Самаровское лесничество, Правдинское участковое лесничество, Правдинское урочище, квартал №173, защитные леса, кварталы № 175, 177, 178, 179 эксплуатационные леса	Образование части земельного участка[2]	сервитут[3]	12,3378	РФ, АО «НК «Конданефть» / собственность, аренда	
17	86:02:1401002:61/чзу1	-	-	0,0594	-	Земли лесного фонда	Ханты-Мансийский автономный округ - Югра, Ханты-Мансийский район, Ханты-Мансийский лесхоз, эксплуатационные леса	Образование части земельного участка[2]	сервитут[3]	11,4107 (38,1800)	РФ, ООО «НК «Сибнефть-Югра» / собственность, аренда	
18	86:02:1401002:9:ЗУ1	-	-	0,0465	Строительство, реконструкция, эксплуатация линейных объектов	Земли лесного фонда	Ханты-Мансийский автономный округ - Югра, Ханты-Мансийский район, Самаровское лесничество, Правдинское участковое лесничество, Правдинское урочище, квартал № 164	Раздел с сохранением исходного в измененных границах	аренда	40,2832	РФ / -	86:02:1401002:9
19	86:02:0000000:6709:ЗУ1	(1)	0,0019	22,5562	Строительство, реконструкция, эксплуатация линейных объектов	Земли лесного фонда	Ханты-Мансийский автономный округ - Югра, Ханты-Мансийский район, Самаровское лесничество, Правдинское участковое лесничество, Правдинское урочище, кварталы №№ 173, 176, 200, 179 - защитные леса, №№ 161, 162, 163, 164, 175, 176, 177, 178, 179, 180, 181 - эксплуатационные леса	Раздел с сохранением исходного в измененных границах	аренда	-	РФ / -	86:02:0000000:6709
		(2)	11,7444									
		(3)	0,4055									
		(4)	0,0407									
		(5)	0,0213									
		(6)	1,0035									
		(7)	2,9816									
		(8)	5,6890									
		(9)	0,2070									
		(10)	0,0165									
		(11)	0,0857									
		(12)	0,3591									
20	86:02:0000000:6709:ЗУ2	(1)	4,9640	5,6029	Строительство, реконструкция, эксплуатация линейных объектов	Земли лесного фонда	Ханты-Мансийский автономный округ - Югра, Ханты-Мансийский район, Самаровское лесничество, Правдинское участковое лесничество, Правдинское урочище, кварталы №№ 199, 200	Раздел с сохранением исходного в измененных границах	аренда	-	РФ / -	86:02:0000000:6709
		(2)	0,6389									
			Всего:	**45,7451**								
			в т.ч., на землях лесного фонда	**44,9477**								
			из них на правах сервитута	*0,2688*								
			землях промышленности	**0,7974**								
			из них на правах сервитута	*0,7974*								

Примечания:

[1] - земли промышленности, энергетики, транспорта, связи, радиовещания, телевидения, информатики, земли для обеспечения космической деятельности, земли обороны, безопасности и земли иного специального назначения;

[2] – в случае заключения соглашения об установлении сервитута в отношении земельного участка, находящегося в государственной или муниципальной собственности, на срок до трех лет допускается по соглашению сторон установление сервитута в отношении части такого земельного участка без проведения работ, в результате которых обеспечивается подготовка документов, содержащих необходимые для осуществления государственного кадастрового учета сведения о части земельного участка, в отношении которой устанавливается данный сервитут, без осуществления государственного кадастрового учета указанной части земельного участка и без государственной регистрации ограничения (обременения), возникающего в связи с установлением данного сервитута. В этом случае граница действия сервитута определяется в соответствии с прилагаемой к соглашению об установлении сервитута схемой границ сервитута на кадастровом плане территории (часть 4 статьи 39.25 Земельного кодекса Российской Федерации);

[3] – в соответствии с пунктом 1 статьи 39.23 Земельного кодекса Российской Федерации.

2 Перечень и сведения о площади образуемых земельных участков, которые будут отнесены к территориям общего пользования или имуществу общего пользования, в том числе в отношении которых предполагаются резервирование и (или) изъятие для государственных или муниципальных нужд

Проектом не предусмотрено образование земельных участков, которые будут отнесены к территориям общего пользования или имуществу общего пользования, в том числе в отношении которых предполагается резервирование и (или) изъятие для государственных или муниципальных нужд.

3 Вид разрешённого использования образуемых земельных участков в соответствии с проектом планировки территории

Земельные участки в соответствии с проектом планировки территории формируются из состава земель лесного фонда. Вид разрешённого использования образуемых земельных участков в соответствии с проектом планировки территории устанавливается согласно пункту 13, части 1, статьи 25 Лесного кодекса РФ от 04 декабря 2006 года № 200-ФЗ - строительство, реконструкция и эксплуатация линейных объектов.

В случае формирования части земельного участка вид разрешенного использования участка сохраняется в исходном виде, а характеристике части присваивается значение, позволяющее определить её назначение.

4 Целевое назначение лесов, вид (виды) разрешенного использования лесного участка, количественные и качественные характеристики лесного участка, сведения о нахождении лесного участка в границах особо защитных участков лесов

Сведения о целевом назначении лесов, виде разрешённого использования лесных участков, количественных и качественных характеристик представлены ниже для каждого отдельного участка.

Проектная документация лесного участка

г.Ханты-Мансийск (населенный пункт)	13.06.2019 (дата)

Старший отдела - участковый лесничий
Самаровского территориального отдела - лесничества — ***М.В. Лобанов***
(ф.и.о., должности и наименование

Представитель АО "Транснефть – Сибирь" — ***О.Г. Носенко***
организаций лиц, проводивших обследование)

действующий на основании доверенностей №72 АА № 1405725 от 22.01.2019 и №72 АА 1526414 от 13.02.2019
(ф.и.о., должность и наименование организаций лиц, проводивших обследование)

провели натурное техническое обследование лесного участка, выбранного на основании выписки из государственного лесного реестра ХМАО-Югры от 11.06.2019 № 86/010/19/309

в целях (объект): **«Вдольтрассовый проезд МН Холмогоры-Клин 517-542 км»**
вид использования лесов: *строительство, реконструкция, эксплуатация линейных объектов*

При натурном обследовании уточнены материалы лесоустройства и установлено:

1. Участок расположен в защитных и эксплуатационных лесах
запретные полосы лесов, расположенные вдоль водных объектов; зеленые зоны; нерестоохранные полосы лесов; защитные полосы лесов, расположенные вдоль железнодорожных путей общего пользования, федеральных автомобильных дорог общего пользования, автомобильных дорог общего пользования, находящихся в собственности субъектов Российской Федерации
категории защитных лесов

лесничество	**Самаровское**		
Правдинское	участкового лесничества	**Правдинское**	урочище
в квартале №	**161, 162, 163, 164, 173, 175, 176, 177, 178, 179, 180, 181, 199, 200**		

Участок №1	в квартале	173, 176, 200, 179 - защитные леса, 161, 162, 163, 164, 175, 176, 177, 178, 179, 180, 181 - эксплуатационные леса								
площадь	22,5562	га	225562	кв.м.						
условный кадастровый номер										86:02:0000000:6709:ЗУ1
номер учетной записи в государственном лесном реестре										
Участок №2	в квартале	173, 176, 200 - защитные леса, 175, 176, 177 - эксплуатационные леса								
площадь	10,6483	га	106483	кв.м.						
условный кадастровый номер										86:02:1401002:1058:ЗУ1
номер учетной записи в государственном лесном реестре										
Участок №3	в квартале	199, 200 - защитные леса								
площадь	5,6029	га	56029	кв.м.						
условный кадастровый номер										86:02:0000000:6709:ЗУ2
номер учетной записи в государственном лесном реестре										
Участок №4	в квартале	199, 200 - защитные леса								
площадь	3,4138	га	34138	кв.м.						
условный кадастровый номер										86:02:1401002:1059:ЗУ1
номер учетной записи в государственном лесном реестре										
Участок №5	в квартале	176 - защитные леса								
площадь	1,5425	га	15425	кв.м.						
условный кадастровый номер										86:02:1401002:1051:ЗУ1
номер учетной записи в государственном лесном реестре										
Участок №6	в квартале	199 - защитные леса								
площадь	0,7151	га	7151	кв.м.						
условный кадастровый номер										86:02:1401002:1045:ЗУ1
номер учетной записи в государственном лесном реестре										
Участок №7	в квартале	179 - защитные леса								
площадь	0,0498	га	498	кв.м.						
условный кадастровый номер										86:02:0000000:308:ЗУ1
номер учетной записи в государственном лесном реестре										
Участок №8	в квартале	164 - эксплуатационные леса								
площадь	0,0465	га	465	кв.м.						
условный кадастровый номер										86:02:1401002:9:ЗУ1
номер учетной записи в государственном лесном реестре										
Участок №9	в квартале	164 - эксплуатационные леса								
площадь	0,0448	га	448	кв.м.						
условный кадастровый номер										86:02:0000000:227:ЗУ1
номер учетной записи в государственном лесном реестре										
Участок №10	в квартале	179 - защитные леса								
площадь	0,0051	га	51	кв.м.						
условный кадастровый номер										86:02:1401002:1047:ЗУ1
номер учетной записи в государственном лесном реестре										
Участок №11	в квартале	162 - эксплуатационные леса								
площадь	0,0539	га	539	кв.м.						
условный кадастровый номер										86:02:1401002:1:ЗУ1
номер учетной записи в государственном лесном реестре										
Субъект Российской Федерации			Ханты-Мансийский автономный округ - Югра							
Муниципальный район			Ханты-Мансийский							

2. Лесистость муниципального района 47,4 %
3. Общая площадь участка 44,6789 га, 446789 кв. м.
в том числе: (га)

Общая площадь-всего	В том числе									
	лесные земли, га					нелесные земли, га				
	покрытые лесной растительностью	в том числе, покрытые лесными культурами	лесные питомники и плантации	непокрытые лесной растительностью	итого	дороги	просеки	болота	другие	итого
1	2	3	4	5	6	7	8	9	10	11
Защитные леса										
Запретные полосы лесов, расположенные вдоль водных объектов										
7,6413	6,9331	0,0000	0,0000	0,0000	6,9331	0,1005	0,0036	0,3207	0,2834	0,7082
Защитные полосы лесов, расположенные вдоль железнодорожных путей общего пользования, федеральных автомобильных дорог общего пользования, автомобильных дорог общего пользования, находящихся в собственности субъектов Российской Федерации										
0,2462	0,2461	0,0000	0,0000	0,0000	0,2461	0,0000	0,0000	0,0000	0,0001	0,0001
Зеленые зоны										
6,7615	5,4306	0,0000	0,0000	0,0000	5,4306	0,0000	0,0100	1,2397	0,0812	1,3309
Нерестоохранные полосы лесов										
7,1059	6,9001	0,0000	0,0000	0,0000	6,9001	0,0000	0,0000	0,2058	0,0000	0,2058
Итого										
21,7549	19,5099	0,0000	0,0000	0,0000	19,5099	0,1005	0,0136	1,7662	0,3647	2,2450
Эксплуатационные леса										
22,9240	21,9879	0,0000	0,0000	0,4384	22,4263	0,0507	0,0193	0,0629	0,3648	0,4977
ВСЕГО										
44,6789	**41,4978**	**0,0000**	**0,0000**	**0,4384**	**41,9362**	**0,1512**	**0,0329**	**1,8291**	**0,7295**	**2,7427**

4. Сведения об особо защитных участках (ОЗУ), особо охраняемых природных территориях (ООПТ), зонах с особыми условиями использования территорий на проектируемом лесном участке

Наименование участкового лесничества	Наименование урочища (при наличии)	Виды ОЗУ, наименование ООПТ, виды зон с особыми условиями использования территорий	Перечень лесных кварталов или их частей	Перечень лесных выделов или их частей	Площадь (га)
1	2	3	4	5	6
--	--	--	--	--	--

5. Сведения об обременениях — нет обременений

6. Количественные и качественные характеристики проектируемого лесного участка

6.1 Характеристика лесного участка

Целевое назначение лесов	Участковое лес-во/ урочище (при наличии)	Лесной квартал	Лесотаксационный выдел	Преобладающая порода	Площа (га)	Запас древесины (куб.м)	В том числе по группам возраста древостоя (га/тыс.куб.м)							
							молодняки		средневозрастные		приспевающие		спелые и перестойные	
							площадь (га)	запас (куб.м)	площадь (га)	запас (куб.м)	площадь (га)	запас (куб.м)	площадь (га)	запас (куб.м)
1	2	3	4	5	6	7	8	9	10	11	12	13	14	15
Участок №1 (86:02:0000000:6709:ЗУ1)														
Запретные полосы лесов, расположенные вдоль водных объектов														
Защитные	Самаровское/ Правдинское/ Правдинское	173	47	Б	0,1590	29							0,159	29
Защитные	Самаровское/ Правдинское/ Правдинское	176	4	Б	0,1659	17							0,1659	17
Защитные	Самаровское/ Правдинское/ Правдинское	176	6	--	0,1197	--	Болото							
Защитные	Самаровское/ Правдинское/ Правдинское	176	10	Б	0,5988	90							0,5988	90
Защитные	Самаровское/ Правдинское/ Правдинское	176	19	ОС	0,4318	82							0,4318	82
Защитные	Самаровское/ Правдинское/ Правдинское	176	16	Б	0,0473	7							0,0473	7
Защитные	Самаровское/ Правдинское/ Правдинское	176	9	--	0,019	--	Трасса коммуникаций							
Защитные	Самаровское/ Правдинское/ Правдинское	176	22	--	0,0199	--	Зимник							
Защитные	Самаровское/ Правдинское/ Правдинское	176	24	--	0,0015	--	Просека квартальная							
Защитные	Самаровское/ Правдинское/ Правдинское	176	3	ОС	0,6266	119							0,6266	119
Защитные	Самаровское/ Правдинское/ Правдинское	200	13	--	0,0005	--	Трасса коммуникаций							
Итого					2,19	344	0,0000	0	0,0000	0	0,0000	0	2,0294	344
Защитные полосы лесов, расположенные вдоль железнодорожных путей общего пользования, федеральных автомобильных дорог общего пользования, автомобильных дорог общего пользования, находящихся в собственности субъектов Российской Федерации														
Защитные	Самаровское/ Правдинское/ Правдинское	179	115	С	0,0914	21			0,0914	21				

Защитные	Самаровское/ Правдинское/ Правдинское	179	73	С	0,0571	13			0,0571	13				
Защитные	Самаровское/ Правдинское/ Правдинское	179	114	ОС	0,0092	2							0,0092	2
Защитные	Самаровское/ Правдинское/ Правдинское	179	72	С	0,0833	19			0,0833	19				
Защитные	Самаровское/ Правдинское/ Правдинское	179	87	--	0,0001	--	Трасса коммуникаций							
Итого					0,2411	55	0,0000	0	0,2318	53	0,0000	0	0,0092	2
Зеленые зоны														
Защитные	Самаровское/ Правдинское/ Правдинское	200	21	--	0,0427	--	Площадка вертолетная, аэродром							
Защитные	Самаровское/ Правдинское/ Правдинское	200	14	--	0,3663	--	Болото							
Защитные	Самаровское/ Правдинское/ Правдинское	200	6	Б	0,6318	95							0,6318	95
Защитные	Самаровское/ Правдинское/ Правдинское	200	15	К	0,6655	166			0,6655	166				
Защитные	Самаровское/ Правдинское/ Правдинское	200	49	--	0,0026	--	Просека квартальная							
Защитные	Самаровское/ Правдинское/ Правдинское	200	20	Б	0,2778	47							0,2778	47
Итого					1,9867	308	0,0000	0	0,6655	166	0,0000	0	0,9096	142
Эксплуатационные леса														
Эксплуатационные	Самаровское/ Правдинское/ Правдинское	161	54	--	0,0001	--	Трасса коммуникаций							
Эксплуатационные	Самаровское/ Правдинское/ Правдинское	161	43	Б	0,1391	26							0,1391	26
Эксплуатационные	Самаровское/ Правдинское/ Правдинское	162	32	Е	0,7899	150							0,7899	150
Эксплуатационные	Самаровское/ Правдинское/ Правдинское	162	36	Б	0,0171	3							0,0171	3
Эксплуатационные	Самаровское/ Правдинское/ Правдинское	162	38	Е	1,1477	252							1,1477	252
Эксплуатационные	Самаровское/ Правдинское/ Правдинское	162	31	--	0,001	--	Трасса коммуникаций							
Эксплуатационные	Самаровское/ Правдинское/ Правдинское	162	42	--	0,0026	--	Профиль							
Эксплуатационные	Самаровское/ Правдинское/ Правдинское	162	43	--	0,0007	--	Просека квартальная							
Эксплуатационные	Самаровское/ Правдинское/ Правдинское	162	30	Е	0,3012	57							0,3012	57
Эксплуатационные	Самаровское/ Правдинское/ Правдинское	163	15	Б	0,9737	195							0,9737	195
Эксплуатационные	Самаровское/ Правдинское/ Правдинское	163	23	Б	0,7298	146							0,7298	146
Эксплуатационные	Самаровское/ Правдинское/ Правдинское	163	14	С	1,2977	156							1,2977	156
Эксплуатационные	Самаровское/ Правдинское/ Правдинское	163	22	--	0,0255	--	Трасса коммуникаций							

Лист 9 из 23

Эксплуатационные	Самаровское/ Правдинское/ Правдинское	163	53	--	0,0234	--	Профиль							
Эксплуатационные	Самаровское/ Правдинское/ Правдинское	163	57	--	0,003	--	Просека квартальная							
Эксплуатационные	Самаровское/ Правдинское/ Правдинское	163	17	С	0,3643	36							0,3643	36
Эксплуатационные	Самаровское/ Правдинское/ Правдинское	164	9	С	0,3402	37							0,3402	37
Эксплуатационные	Самаровское/ Правдинское/ Правдинское	164	5	--	0,0383	--	Трасса коммуникаций							
Эксплуатационные	Самаровское/ Правдинское/ Правдинское	164	39	--	0,0985	--	Трасса коммуникаций							
Эксплуатационные	Самаровское/ Правдинское/ Правдинское	164	43	--	0,0014	--	Профиль							
Эксплуатационные	Самаровское/ Правдинское/ Правдинское	164	46	С	0,2125	23							0,2125	23
Эксплуатационные	Самаровское/ Правдинское/ Правдинское	164	6	--	0,001	--	Трасса коммуникаций							
Эксплуатационные	Самаровское/ Правдинское/ Правдинское	175	23	--	0,0007	--	Трасса коммуникаций							
Эксплуатационные	Самаровское/ Правдинское/ Правдинское	175	17	Б	0,986	138							0,986	138
Эксплуатационные	Самаровское/ Правдинское/ Правдинское	176	5	Б	0,1583	22							0,1583	22
Эксплуатационные	Самаровское/ Правдинское/ Правдинское	176	23	--	0,0017	--	Просека квартальная							
Эксплуатационные	Самаровское/ Правдинское/ Правдинское	177	19	ОС	0,5858	111							0,5858	111
Эксплуатационные	Самаровское/ Правдинское/ Правдинское	177	14	Б	1,4372	216							1,4372	216
Эксплуатационные	Самаровское/ Правдинское/ Правдинское	177	37	--	0,001	--	Трасса коммуникаций							
Эксплуатационные	Самаровское/ Правдинское/ Правдинское	177	38	--	0,0073	--	Профиль							
Эксплуатационные	Самаровское/ Правдинское/ Правдинское	177	36	--	0,0005	--	Просека квартальная							
Эксплуатационные	Самаровское/ Правдинское/ Правдинское	177	15	ОС	1,5426	355							1,5426	355
Эксплуатационные	Самаровское/ Правдинское/ Правдинское	178	29	С	0,4373	22							0,4373	22
Эксплуатационные	Самаровское/ Правдинское/ Правдинское	178	34	С	0,2703	70					0,2703	70		
Эксплуатационные	Самаровское/ Правдинское/ Правдинское	178	30	ОС	1,5391	400							1,5391	400
Эксплуатационные	Самаровское/ Правдинское/ Правдинское	178	40	--	0,0002	--	Трасса коммуникаций							
Эксплуатационные	Самаровское/ Правдинское/ Правдинское	178	42	--	0,0064	--	Профиль							
Эксплуатационные	Самаровское/ Правдинское/ Правдинское	178	41	--	0,0021	--	Просека квартальная							

Лист 10 из 23

Эксплуатационные	Самаровское/ Правдинское/ Правдинское	178	28	--	0,0314	--	Вырубка							
Эксплуатационные	Самаровское/ Правдинское/ Правдинское	179	30	С	0,2043	47					0,2043	47		
Эксплуатационные	Самаровское/ Правдинское/ Правдинское	179	32	--	0,0031	--	Болото							
Эксплуатационные	Самаровское/ Правдинское/ Правдинское	179	71	С	0,1432	33					0,1432	33		
Эксплуатационные	Самаровское/ Правдинское/ Правдинское	179	31	С	0,0502	14							0,0502	14
Эксплуатационные	Самаровское/ Правдинское/ Правдинское	179	86	--	0,0001	--	Трасса коммуникаций							
Эксплуатационные	Самаровское/ Правдинское/ Правдинское	179	133	--	0,0001	--	Трасса коммуникаций							
Эксплуатационные	Самаровское/ Правдинское/ Правдинское	179	92	--	0,0022	--	Просека квартальная							
Эксплуатационные	Самаровское/ Правдинское/ Правдинское	179	94	--	0,0007	--	Профиль							
Эксплуатационные	Самаровское/ Правдинское/ Правдинское	179	28	ОС	0,3034	79							0,3034	79
Эксплуатационные	Самаровское/ Правдинское/ Правдинское	180	25	С	0,0585	13							0,0585	13
Эксплуатационные	Самаровское/ Правдинское/ Правдинское	180	46	С	0,0064	1							0,0064	1
Эксплуатационные	Самаровское/ Правдинское/ Правдинское	180	22		0,407		Вырубка							
Эксплуатационные	Самаровское/ Правдинское/ Правдинское	180	24	ОС	0,0804	19							0,0804	19
Эксплуатационные	Самаровское/ Правдинское/ Правдинское	180	26	С	0,0002	0							0,0002	0
Эксплуатационные	Самаровское/ Правдинское/ Правдинское	180	18	С	0,1108	27							0,1108	27
Эксплуатационные	Самаровское/ Правдинское/ Правдинское	180	27	С	0,2868	72							0,2868	72
Эксплуатационные	Самаровское/ Правдинское/ Правдинское	180	28	С	0,0465	11							0,0465	11
Эксплуатационные	Самаровское/ Правдинское/ Правдинское	180	51	--	0,003	--	Зимник							
Эксплуатационные	Самаровское/ Правдинское/ Правдинское	180	47	--	0,0027	--	Зимник							
Эксплуатационные	Самаровское/ Правдинское/ Правдинское	180	48	--	0,0007	--	Трасса коммуникаций							
Эксплуатационные	Самаровское/ Правдинское/ Правдинское	180	49	--	0,0029	--	Профиль							
Эксплуатационные	Самаровское/ Правдинское/ Правдинское	180	54	--	0,0007	--	Просека квартальная							
Эксплуатационные	Самаровское/ Правдинское/ Правдинское	180	23	--	0,0598	--	Болото							
Эксплуатационные	Самаровское/ Правдинское/ Правдинское	181	6	Б	0,8255	165							0,8255	165

Лист 11 из 23

Эксплуатационные	Самаровское/ Правдинское/ Правдинское	181	16	Б	0,8212	123							0,8212	123
Эксплуатационные	Самаровское/ Правдинское/ Правдинское	181	14	ОС	0,5233	136							0,5233	136
Эксплуатационные	Самаровское/ Правдинское/ Правдинское	181	19	С	0,119	29							0,119	29
Эксплуатационные	Самаровское/ Правдинское/ Правдинское	181	48	--	0,0346	--	ЛЭП (линии электропередач)							
Эксплуатационные	Самаровское/ Правдинское/ Правдинское	181	53	Е	0,1966	43					0,1966	43		
Эксплуатационные	Самаровское/ Правдинское/ Правдинское	181	47	--	0,0011	--	Трасса коммуникаций							
Эксплуатационные	Самаровское/ Правдинское/ Правдинское	181	44	--	0,0018	--	Просека квартальная							
Эксплуатационные	Самаровское/ Правдинское/ Правдинское	181	49	--	0,0224	--	Профиль							
Эксплуатационные	Самаровское/ Правдинское/ Правдинское	181	63	--	0,0015	--	Ручей							
Эксплуатационные	Самаровское/ Правдинское/ Правдинское	181	66	--	0,0036	--	Зимник							
Эксплуатационные	Самаровское/ Правдинское/ Правдинское	181	65	--	0,0095	--	Зимник							
Эксплуатационные	Самаровское/ Правдинское/ Правдинское	181	13	С	0,288	35							0,288	35
Итого :					**18,1384**	**3262**	**0,0000**	**0**	**0,0000**	**0**	**0,8144**	**193**	**16,5197**	**3069**
Итого по объекту:					**22,5562**	**3969**	**0,0000**	**0**	**0,8973**	**219**	**0,8144**	**193**	**19,4679**	**3557**
Участок №2 (86:02:1401002:1058:ЗУ1)														
Запретные полосы лесов, расположенные вдоль водных объектов														
Защитные	Самаровское/ Правдинское/ Правдинское	173	47	Б	0,1545	28							0,1545	28
Защитные	Самаровское/ Правдинское/ Правдинское	176	6	--	0,201	--	Болото							
Защитные	Самаровское/ Правдинское/ Правдинское	176	16	Б	0,1	14							0,1	14
Защитные	Самаровское/ Правдинское/ Правдинское	176	19	ОС	0,6424	122							0,6424	122
Защитные	Самаровское/ Правдинское/ Правдинское	176	10	Б	0,3865	58							0,3865	58
Защитные	Самаровское/ Правдинское/ Правдинское	176	22	--	0,0309	--	Зимник							
Защитные	Самаровское/ Правдинское/ Правдинское	176	24	--	0,0021	--	Просека квартальная							
Защитные	Самаровское/ Правдинское/ Правдинское	176	4	Б	0,2719	27							0,2719	27
Итого :					**1,7893**	**249**	**0,0000**	**0**	**0,0000**	**0**	**0,0000**	**0**	**1,5553**	**249**
Зеленые зоны														
Защитные	Самаровское/ Правдинское/ Правдинское	200	14	--	0,8734	--	Болото							
Защитные	Самаровское/ Правдинское/ Правдинское	200	21	--	0,0385	--	Площадка вертолетная, аэродром							
Защитные	Самаровское/ Правдинское/ Правдинское	200	15	К	1,4327	358			1,4327	358				

Лист 12 из 23

Защитные	Самаровское/ Правдинское/ Правдинское	200	6	Б	1,3965	209							1,3965	209
Защитные	Самаровское/ Правдинское/ Правдинское	200	49	--	0,0041	--	Просека квартальная							
Защитные	Самаровское/ Правдинское/ Правдинское	200	20	Б	0,4734	80							0,4734	80
Итого :					**4,2186**	**647**	**0,0000**	**0**	**1,4327**	**358**	**0,0000**	**0**	**1,8699**	**289**
Эксплуатационные леса														
Эксплуатационные	Самаровское/ Правдинское/ Правдинское	175	17	Б	2,9705	416							2,9705	416
Эксплуатационные	Самаровское/ Правдинское/ Правдинское	176	5	Б	0,3487	49							0,3487	49
Эксплуатационные	Самаровское/ Правдинское/ Правдинское	176	23	--	0,0036	--	Просека квартальная							
Эксплуатационные	Самаровское/ Правдинское/ Правдинское	177	36	--	0,003	--	Просека квартальная							
Эксплуатационные	Самаровское/ Правдинское/ Правдинское	177	14	Б	1,3146	197							1,3146	197
Итого :					**4,6404**	**662**	**0,0000**	**0**	**0,0000**	**0**	**0,0000**	**0**	**4,6338**	**662**
Итого по объекту:					**10,6483**	**1558**	**0,0000**	**0**	**1,4327**	**358**	**0,0000**	**0**	**8,0590**	**1200**
Участок №3 (86:02:0000000:6709:ЗУ2)														
Зеленые зоны														
Защитные	Самаровское/ Правдинское/ Правдинское	200	49	--	0,0014	--	Просека квартальная							
Защитные	Самаровское/ Правдинское/ Правдинское	200	20	Б	0,2156	37							0,2156	37
Итого :					**0,2170**	**37**	**0,0000**	**0**	**0,0000**	**0**	**0,0000**	**0**	**0,2156**	**37**
Запретные полосы лесов, расположенные вдоль водных объектов														
Защитные	Самаровское/ Правдинское/ Правдинское	199	39	К	0,0734	15					0,0734	15		
Защитные	Самаровское/ Правдинское/ Правдинское	199	35	Б	0,6902	124							0,6902	124
Защитные	Самаровское/ Правдинское/ Правдинское	199	21	--	0,0005	--	Трасса коммуникаций							
Итого :					**0,7641**	**139**	**0,0000**	**0**	**0,0000**	**0**	**0,0734**	**15**	**0,6902**	**124**
Нерестоохранные полосы лесов														
Защитные	Самаровское/ Правдинское/ Правдинское	199	26	Б	0,205	29					0,205	29		
Защитные	Самаровское/ Правдинское/ Правдинское	199	28	Е	0,0496	9							0,0496	9
Защитные	Самаровское/ Правдинское/ Правдинское	199	29	ОС	0,0877	18							0,0877	18
Защитные	Самаровское/ Правдинское/ Правдинское	199	23	Б	0,4506	82							0,4506	82
Защитные	Самаровское/ Правдинское/ Правдинское	199	25	ОС	0,8317	33			0,8317	33				
Защитные	Самаровское/ Правдинское/ Правдинское	199	27	--	0,2058	--	Болото							
Защитные	Самаровское/ Правдинское/ Правдинское	199	24	Б	0,8064	137							0,8064	137
Защитные	Самаровское/ Правдинское/ Правдинское	199	30	Б	0,3035	61							0,3035	61

Защитные	Самаровское/ Правдинское/ Правдинское	199	22	К	1,6815	353			1,6815	353				
Итого :					**4,6218**	**722**	**0,0000**	**0**	**2,5132**	**386**	**0,2050**	**29**	**1,6978**	**307**
Итого по объекту:					**5,6029**	**898**	**0,0000**	**0**	**2,5132**	**386**	**0,2784**	**44**	**2,6036**	**468**
Участок №4 (86:02:1401002:1059:ЗУ1)														
Запретные полосы лесов, расположенные вдоль водных объектов														
Защитные	Самаровское/ Правдинское/ Правдинское	199	35	Б	0,9271	167							0,9271	167
Защитные	Самаровское/ Правдинское/ Правдинское	199	39	К	0,1489	31					0,1489	31		
Итого :					**1,0760**	**198**	**0,0000**	**0**	**0,0000**	**0**	**0,1489**	**31**	**0,9271**	**167**
Нерестоохранные полосы лесов														
Защитные	Самаровское/ Правдинское/ Правдинское	199	23	Б	0,755	136							0,755	136
Защитные	Самаровское/ Правдинское/ Правдинское	199	24	Б	1,2049	205							1,2049	205
Защитные	Самаровское/ Правдинское/ Правдинское	199	22	К	0,0387	8			0,0387	8				
Итого :					**1,9986**	**349**	**0,0000**	**0**	**0,0387**	**8**	**0,0000**	**0**	**1,9599**	**341**
Зеленые зоны														
Защитные	Самаровское/ Правдинское/ Правдинское	200	49	--	0,0019	--	Просека квартальная							
Защитные	Самаровское/ Правдинское/ Правдинское	200	20	Б	0,3373	57							0,3373	57
Итого :					**0,3392**	**57**	**0,0000**	**0**	**0,0000**	**0**	**0,0000**	**0**	**0,3373**	**57**
Итого по объекту:					**3,4138**	**604**	**0,0000**	**0**	**0,0387**	**8**	**0,1489**	**31**	**3,2243**	**565**
Участок №5 (86:02:1401002:1051:ЗУ1)														
Запретные полосы лесов, расположенные вдоль водных объектов														
Защитные	Самаровское/ Правдинское/ Правдинское	176	9	--	0,0337	--	Трасса коммуникаций							
Защитные	Самаровское/ Правдинское/ Правдинское	176	10	Б	0,3761	56							0,3761	56
Защитные	Самаровское/ Правдинское/ Правдинское	176	19	ОС	0,2294	44							0,2294	44
Защитные	Самаровское/ Правдинское/ Правдинское	176	3	ОС	0,9033	172							0,9033	172
Итого :					**1,5425**	**272**	**0,0000**	**0**	**0,0000**	**0**	**0,0000**	**0**	**1,5088**	**272**
Итого по объекту:					**1,5425**	**272**	**0,0000**	**0**	**0,0000**	**0**	**0,0000**	**0**	**1,5088**	**272**
Участок №6 (86:02:1401002:1045:ЗУ1)														
Нерестоохранные полосы лесов														
Защитные	Самаровское/ Правдинское/ Правдинское	199	24	Б	0,4855	83							0,4855	83
Итого :					**0,4855**	**83**	**0,0000**	**0**	**0,0000**	**0**	**0,0000**	**0**	**0,4855**	**83**
Запретные полосы лесов, расположенные вдоль водных объектов														
Защитные	Самаровское/ Правдинское/ Правдинское	199	21	--	0,2296	--	Трасса коммуникаций							
Итого :					**0,2296**	**0,0000**	**0,0000**	**0**	**0,0000**	**0**	**0,0000**	**0**	**0,0000**	**0**
Итого по объекту:					**0,7151**	**83**	**0,0000**	**0**	**0,0000**	**0**	**0,0000**	**0**	**0,4855**	**83**
Участок №7 (86:02:0000000:308:ЗУ1)														
Запретные полосы лесов, расположенные вдоль водных объектов														
Защитные	Самаровское/ Правдинское/ Правдинское	179	131	--	0,0497	--	Дорога автомобильная							
Защитные	Самаровское/ Правдинское/ Правдинское	179	87	--	0,0001	--	Трасса коммуникаций							
Итого :					**0,0498**	**0**	**0,0000**	**0**	**0,0000**	**0**	**0,0000**	**0**	**0,0000**	**0**
Итого по объекту:					**0,0498**	**0**	**0,0000**	**0**	**0,0000**	**0**	**0,0000**	**0**	**0,0000**	**0**

Участок №8 (86:02:1401002:9:ЗУ1)														
Эксплуатационные леса														
Эксплуатационные	Самаровское/ Правдинское/ Правдинское	164	46	С	0,02	2							0,02	2
Эксплуатационные	Самаровское/ Правдинское/ Правдинское	164	47	--	0,0091	--	Зимник							
Эксплуатационные	Самаровское/ Правдинское/ Правдинское	164	6	--	0,0174	--	Трасса коммуникаций							
Итого :					**0,0465**	**2**	**0,0000**	**0**	**0,0000**	**0**	**0,0000**	**0**	**0,0200**	**2**
Итого по объекту:					**0,0465**	**2**	**0,0000**	**0**	**0,0000**	**0**	**0,0000**	**0**	**0,0200**	**2**
Участок №9 (86:02:1401002:19:ЗУ1)														
Эксплуатационные леса														
Эксплуатационные	Самаровское/ Правдинское/ Правдинское	164	39	--	0,0177	--	Трасса коммуникаций							
Эксплуатационные	Самаровское/ Правдинское/ Правдинское	164	47	--	0,0087	--	Зимник							
Эксплуатационные	Самаровское/ Правдинское/ Правдинское	164	6	--	0,0184	--	Трасса коммуникаций							
Итого :					**0,0448**	**0**	**0,0000**	**0**	**0,0000**	**0**	**0,0000**	**0**	**0,0000**	**0**
Итого по объекту:					**0,0448**	**0**	**0,0000**	**0**	**0,0000**	**0**	**0,0000**	**0**	**0,0000**	**0**
Участок №10 (86:02:1401002:1047:ЗУ1)														
Защитные полосы лесов, расположенные вдоль железнодорожных путей общего пользования, федеральных автомобильных дорог общего пользования, автомобильных дорог общего пользования, находящихся в собственности субъектов Российской Федерации														
Защитные	Самаровское/ Правдинское/ Правдинское	179	113	С	0,0051	1					0,0051	1		
Итого :					**0,0051**	**1**	**0,0000**	**0**	**0,0000**	**0**	**0,0051**	**1**	**0,0000**	**0**
Итого по объекту:					**0,0051**	**1**	**0,0000**	**0**	**0,0000**	**0**	**0,0051**	**1**	**0,0000**	**0**
Участок №11 (86:02:1401002:1:ЗУ1)														
Эксплуатационные леса														
Эксплуатационные	Самаровское/ Правдинское/ Правдинское	162	40	--	0,0141	--	Зимник							
Эксплуатационные	Самаровское/ Правдинское/ Правдинское	162	31	--	0,0398	--	Трасса коммуникаций							
Итого :					**0,0539**	**0**	**0,0000**	**0**	**0,0000**	**0**	**0,0000**	**0**	**0,0000**	**0**
Итого по объекту:					**0,0539**	**0**	**0,0000**	**0**	**0,0000**	**0**	**0,0000**	**0**	**0,0000**	**0**
ВСЕГО :					**44,6789**	**7387**	**0,0000**	**0**	**4,8819**	**971**	**1,2468**	**269**	**35,3691**	**6147**

6.2 Средние таксационные показатели насаждений лесного участка

Целевое назначение лесов	Номер лесного квартала	Номер лесного выдела	Преобладающая порода	Состав	Возраст	Бонитет насаждений	Полнота древостоя	Средний запас древесины лесных насаждений (куб.м/га) молодняки	средневозрастные	приспевающие	спелые и перест.
1	2	3	4	5	6	7	8	9	10	11	12
защитные	173	47	Б	4Б4ОС1Е	90	3	0,7	-	-	-	180
защитные	176	3	ОС	5ОС4Б1С+К	130	3	0,6	-	-	-	190
защитные	176	4	Б	10Б+ОС+Е	120	4	0,5	-	-	-	100
защитные	176	10	Б	6Б3ОС1С	120	4	0,6	-	-	-	50
защитные	176	11	С	9С1Б	140	5	0,5	-	-	-	150
защитные	176	16	Б	3Б3ОС2С1Е1П	120	4	0,6	-	-	-	140
защитные	176	19	ОС	5ОС4Б1С+К	130	3	0,6	-	-	-	190
защитные	179	72	С	9С1Б+ОС+Е	120	4	0,6	-	230	-	-
защитные	179	73	С	10С+ОС	120	4	0,6	-	230	-	-
защитные	179	113	С	10С+Б	130	5	0,6	-	-	-	200
защитные	179	114	ОС	6ОС2Б1Е1П+С	120	3	0,7	-	-	-	240
защитные	179	115	С	10С+ОС	120	4	0,6	-	-	-	230
защитные	199	22	К	3К2Е1П2Б2ОС	180	3	0,4	-	210	-	-
защитные	199	23	Е	5Б4ОС1К+Е/3К4Е3П	120	4	0,4	-	-	-	110/70
защитные	199	24	Б	4Б3ОС1К1Е1П	130	3	0,6	-	-	-	170
защитные	199	25	ОС	5ОС3Б2Е	25	3	0,6	-	40	-	-
защитные	199	26	Б	10Б+ИВ	65	3	0,7	-	-	140	-
защитные	199	28	Е	5Е1К1П2ОС1Б	150	4	0,5	-	-	-	180
защитные	199	29	ОС	5ОС4Б1Е+К+П	120	3	0,6	-	-	-	210
защитные	199	30	Б	3Б3ОС2Е1П1К	120	3	0,7	-	-	-	200
защитные	199	35	Б	5Б4ОС1К+Е/3К4Е3П	120	4	0,4	-	-	-	110/70

защитные	199	39	К	3К2Е1П2Б2ОС	180	3	0,4	-	-	310	-
защитные	200	6	Б	5Б4ОС1Е	90	3	0,6	-	-	-	150
защитные	200	15	К	3К2Е1П2Б2ОС	130	4	0,6	-	250	-	-
защитные	200	20	Б	4Б3ОС1К1Е1П	130	3	0,6	-	-	-	170
эксплуатационные	161	43	Б	7Б1ОС2С+Е+К	120	3	0,7	-	-	-	190
эксплуатационные	162	30	Е	4Е2К4Б+ОС+С	140	4	0,6	-	-	-	190
эксплуатационные	162	32	Е	3Е1К1С4Б1ОС	150	4	0,6	-	-	-	191
эксплуатационные	162	36	Б	7Б1ОС2С+К	120	3	0,7	-	-	-	190
эксплуатационные	162	38	Е	4Е2К4Б+П+С	150	4	0,6	-	-	-	220
эксплуатационные	163	14	С	9С1Б+К	150	5	0,5	-	-	-	120
эксплуатационные	163	15	Б	6Б2ОС2Е+К+С	120	3	0,7	-	-	-	200
эксплуатационные	163	17	С	10С+Б	145	5А	0,5	-	-	-	100
эксплуатационные	163	23	Б	6Б2ОС1К+С	110	3	0,7	-	-	-	200
эксплуатационные	164	9	С	8С1К1Б	140	5А	0,5	-	-	-	110
эксплуатационные	164	46	С	8С1К1Б	140	5А	0,5	-	-	-	110
эксплуатационные	175	17	Б	3Б3ОС2С1Е1П	120	4	0,6	-	-	-	140
эксплуатационные	176	5	Б	3Б3ОС2С1Е1П+К	120	4	0,6	-	-	-	140
эксплуатационные	177	14	Б	4Б4ОС1С1Е	120	4	0,6	-	-	-	150
эксплуатационные	177	15	ОС	6ОС3Б1Е+К	130	3	0,7	-	230	-	-
эксплуатационные	177	19	ОС	5ОС3Б2Б+К+С	130	3	0,6	-	-	-	190
эксплуатационные	178	29	С	9С1Б	130	5А	0,3	-	-	-	50
эксплуатационные	178	30	ОС	6ОС2Б1К1Е	130	3	0,7	-	-	-	260
эксплуатационные	178	34	С	8С2Б+К+Е+П	120	4	0,7	-	-	260	-
эксплуатационные	179	28	ОС	9ОС1Е+К+Б	120	3	0,7	-	-	-	260
эксплуатационные	179	30	С	10С+Б	115	4	0,6	-	-	230	-
эксплуатационные	179	31	С	6С2Б2ОС+Е+П	140	4	0,6	-	-	-	270
эксплуатационные	179	71	С	9С1Б+ОС+К	115	4	0,6	-	-	230	-
эксплуатационные	180	18	С	6С1Е3Б+ОС	140	4	0,6	-	-	-	240
эксплуатационные	180	24	ОС	4ОС3Б3С	130	3	0,7	-	-	-	240
эксплуатационные	180	25	С	9С1Б+ОС+Е	140	4	0,6	-	-	-	230
эксплуатационные	180	26	С	7С2Б1ОС+Е	140	4	0,7	-	-	-	280
эксплуатационные	180	27	С	5С4Б1ОС+Е	130	4	0,6	-	-	-	250
эксплуатационные	180	28	С	6С1К3Б+ОС	130	4	0,6	-	-	-	230
эксплуатационные	180	46	С	9С1Б+ОС+Е	140	4	0,6	-	-	-	230
эксплуатационные	181	6	Б	4Б4ОС1С1К	130	3	0,7	-	-	-	200
эксплуатационные	181	13	С	10С	140	5	0,5	-	-	-	120
эксплуатационные	181	14	С	5С4Б1Е+К+П	130	3	0,7	-	-	-	260
эксплуатационные	181	16	Б	6Б1ОС2Е1С+П	120	4	0,7	-	-	-	150
эксплуатационные	181	19	С	7С1Е1Б1ОС	140	4	0,6	-	-	-	240
эксплуатационные	181	53	Е	4Е1К1С4Б+ОС	110	4	0,8	-	-	220	-

6.3 Объекты лесной инфраструктуры

№ п/п	Лесничество	Участковое лесничество/ урочище (при наличии)	Лесной квартал	Лесотаксационный выдел	Наименование объекта	Ед. изм.	Объем
1	2	3	4	5	6	7	8
1	Самаровское	Правдинское/ Правдинское	162	43	Просека квартальная	-	-
2	Самаровское	Правдинское/ Правдинское	163	57	Просека квартальная	-	-
3	Самаровское	Правдинское/ Правдинское	176	23	Просека квартальная	-	-
4	Самаровское	Правдинское/ Правдинское	177	36	Просека квартальная	-	-
5	Самаровское	Правдинское/ Правдинское	178	41	Просека квартальная	-	-
6	Самаровское	Правдинское/ Правдинское	179	92	Просека квартальная	-	-
7	Самаровское	Правдинское/ Правдинское	180	54	Просека квартальная	-	-
8	Самаровское	Правдинское/ Правдинское	181	44	Просека квартальная	-	-
9	Самаровское	Правдинское/ Правдинское	200	49	Просека квартальная	-	-
10	Самаровское	Правдинское/ Правдинское	176	24	Просека квартальная	-	-

6.4 Объекты лесного семеноводства

№ п/п	Лесничество	Участковое лесничество/ урочище (при наличии)	Лесной квартал	Лесотаксационный выдел	Наименование объекта лесного семеноводства	Ед. изм.	Объем
1	2	3	4	5	6	7	8
-	-	-	-	-	-	-	-

6.5 Объекты, не связанные с созданием лесной инфраструктуры

№ п/п	Лесничество	Участковое лесничество/ урочище (при наличии)	Лесной квартал	Лесотаксационный выдел	Наименование объекта	Ед. изм.	Объем
1	2	3	4	5	6	7	8

1	Самаровское	Правдинское/ Правдинское	161	54	Трасса коммуникаций	-	-
2	Самаровское	Правдинское/ Правдинское	162	31	Трасса коммуникаций	-	-
3	Самаровское	Правдинское/ Правдинское	163	22	Трасса коммуникаций	-	-
4	Самаровское	Правдинское/ Правдинское	164	5	Трасса коммуникаций	-	-
5	Самаровское	Правдинское/ Правдинское	164	39	Трасса коммуникаций	-	-
6	Самаровское	Правдинское/ Правдинское	164	6	Трасса коммуникаций	-	-
7	Самаровское	Правдинское/ Правдинское	175	23	Трасса коммуникаций	-	-
8	Самаровское	Правдинское/ Правдинское	177	37	Трасса коммуникаций	-	-
9	Самаровское	Правдинское/ Правдинское	178	40	Трасса коммуникаций	-	-
10	Самаровское	Правдинское/ Правдинское	179	86	Трасса коммуникаций	-	-
11	Самаровское	Правдинское/ Правдинское	179	133	Трасса коммуникаций	-	-
12	Самаровское	Правдинское/ Правдинское	180	48	Трасса коммуникаций	-	-
13	Самаровское	Правдинское/ Правдинское	181	48	ЛЭП (линии электропередач)	-	-
14	Самаровское	Правдинское/ Правдинское	181	47	Трасса коммуникаций		
15	Самаровское	Правдинское/ Правдинское	200	21	Площадка вертолетная, аэродром		
16	Самаровское	Правдинское/ Правдинское	179	87	Трасса коммуникаций		
17	Самаровское	Правдинское/ Правдинское	176	9	Трасса коммуникаций		
18	Самаровское	Правдинское/ Правдинское	200	13	Трасса коммуникаций		
19	Самаровское	Правдинское/ Правдинское	199	21	Трасса коммуникаций		
20	Самаровское	Правдинское/ Правдинское	179	131	Дорога автомобильная		

7. Участок **пригоден** для заявленных целей.
(пригоден или не пригоден)

8. Цели использования: всего **44,6789** га

вид использования:

выполнение работ по геологическому изучению недр, разработка месторождений полезных ископаемых, в том числе 44,6789 га

защитные леса 21,7549 га

эксплуатационные леса 22,9240 га

5 Сведения о границах территории, в отношении которой утверждён проект межевания

Перечень координат характерных точек границ территории, в отношении которой утверждён проект межевания представлен в таблице А.

Таблица А Перечень координат характерных точек границ территории, в отношении которой утверждён проект межевания (МСК 86, зона 2)

№ точки	X	Y
1	875611,86	2726295,74
2	875601,88	2726346,62
3	875520,89	2726260,54
4	875518,71	2726260,98
5	875507,81	2726256,29
6	875503,10	2726251,31
7	875499,00	2726241,00
8	875499,24	2726237,30
9	875457,77	2726193,93
10	875455,38	2726194,12
11	875443,45	2726188,22
12	875441,07	2726185,10
13	875438,00	2726176,00
14	875438,07	2726175,13
15	875351,31	2726085,74
16	875350,00	2726086,00
17	875343,77	2726083,81
18	875332,04	2726071,25

19	875330,00	2726067,00
20	875330,56	2726064,58
21	875258,39	2725988,84
22	875256,57	2725989,39
23	875252,85	2725987,26
24	875240,14	2725974,19
25	875239,00	2725970,00
26	875239,42	2725968,47
27	875167,55	2725894,91
28	875161,87	2725893,71
29	875151,22	2725882,75
30	875148,00	2725878,00
31	875148,34	2725875,76
32	875108,37	2725835,58
33	875072,21	2725797,42
34	875010,31	2725734,52
35	874989,94	2725712,75
36	874988,27	2725712,97
37	874973,26	2725697,30
38	874965,44	2725689,85
39	874859,53	2725579,64
40	874797,72	2725521,91
41	874703,87	2725443,06
42	874680,92	2725419,20
43	874639,39	2725378,47
44	874629,38	2725368,66
45	874622,09	2725361,51
46	874605,87	2725345,60
47	874604,42	2725344,18
48	874591,86	2725331,87
49	874586,38	2725326,49
50	874573,51	2725310,73
51	874568,80	2725304,97
52	874566,67	2725302,36
53	874561,79	2725295,88
54	874499,74	2725213,63
55	874481,56	2725187,78
56	874480,21	2725185,87
57	874474,95	2725178,39
58	874476,82	2725174,36
59	874475,00	2725173,52
60	874473,64	2725176,52
61	874454,58	2725149,43
62	874412,77	2725089,25
63	874393,37	2725064,26
64	874347,10	2725001,07
65	874321,57	2724977,97
66	874321,70	2724977,65
67	874092,86	2724752,85
68	873988,91	2724649,89
69	873914,05	2724570,42
70	873901,92	2724572,69
71	873893,24	2724564,19
72	873889,43	2724547,93
73	873829,42	2724480,67
74	873818,47	2724478,42
75	873808,89	2724467,44
76	873806,47	2724456,12
77	873672,63	2724311,14
78	873659,45	2724309,10
79	873648,54	2724296,37
80	873648,75	2724282,95
81	873431,73	2724047,08
82	873425,16	2724047,31
83	873414,46	2724036,39
84	873411,74	2724027,76
85	873247,89	2723859,38
86	873236,06	2723855,52
87	873227,34	2723845,73
88	873224,47	2723836,20
89	873165,49	2723781,24
90	873066,47	2723674,32
91	873065,08	2723672,83
92	873057,90	2723665,07
93	872923,61	2723522,59
94	872911,80	2723510,32
95	872898,37	2723488,94
96	872845,77	2723429,64
97	872788,38	2723361,91
98	872665,00	2723226,49
99	872650,45	2723224,89
100	872635,25	2723204,94
101	872632,27	2723193,98
102	872611,83	2723171,02
103	872562,28	2723114,68
104	872499,05	2723053,63
105	872266,39	2722787,44
106	872257,54	2722787,44
107	872244,85	2722773,70
108	872243,42	2722760,89
109	872103,75	2722595,92
110	872004,63	2722484,77
111	871827,28	2722285,12
112	871740,76	2722177,51
113	871725,38	2722158,40
114	871704,62	2722137,25
115	871606,69	2722059,76
116	871563,32	2722022,79
117	871560,45	2722020,34
118	871549,77	2722017,24
119	871543,79	2722013,87
120	871540,97	2722011,06
121	871528,63	2721998,81
122	871520,40	2721983,63
123	871495,45	2721966,33
124	871362,25	2721850,40
125	871337,16	2721829,31
126	871335,46	2721829,40
127	871325,26	2721825,40
128	871304,45	2721806,10
129	871299,98	2721798,25
130	871299,11	2721794,20
131	871290,13	2721787,34
132	871211,67	2721704,83
133	871152,77	2721636,94
134	871051,23	2721524,45
135	870940,69	2721417,45
136	870936,69	2721418,08
137	870925,68	2721413,27
138	870918,79	2721405,83
139	870914,80	2721395,64
140	870916,11	2721390,86
141	870895,43	2721369,64
142	870888,26	2721362,48
143	870886,83	2721361,06
144	870801,67	2721276,03
145	870740,40	2721213,59
146	870664,77	2721132,93
147	870571,28	2721027,68
148	870561,47	2721028,06
149	870547,15	2721012,16
150	870547,60	2721000,80

151	870452,61	2720887,40
152	870441,92	2720885,80
153	870430,39	2720874,23
154	870428,29	2720871,42
155	870425,78	2720858,78
156	870373,98	2720798,78
157	870350,58	2720773,56
158	870339,35	2720759,07
159	870315,82	2720725,60
160	870121,05	2720484,03
161	870071,97	2720421,10
162	870016,52	2720360,20
163	870006,28	2720348,37
164	869998,33	2720330,88
165	869904,89	2720219,87
166	869759,64	2720050,80
167	869679,33	2719951,43
168	869679,32	2719951,41
169	869623,83	2719882,74
170	869612,02	2719882,95
171	869598,14	2719866,25
172	869594,75	2719849,77
173	869532,94	2719777,30
174	869513,61	2719750,92
175	869376,13	2719611,40
176	869362,97	2719609,36
177	869356,58	2719604,80
178	869347,73	2719589,35
179	869347,04	2719580,28
180	869315,00	2719546,87
181	869304,09	2719547,10
182	869295,91	2719541,41
183	869287,96	2719530,28
184	869287,51	2719522,32
185	869205,47	2719434,37
186	869196,14	2719432,33
187	869183,43	2719422,34
188	869182,15	2719409,92
189	869097,64	2719323,38
190	869053,86	2719280,40
191	869022,08	2719244,40
192	868977,54	2719201,67
193	868962,09	2719198,96
194	868950,36	2719188,71
195	868946,19	2719183,50
196	868946,85	2719172,35
197	868936,12	2719162,17
198	868807,61	2719027,18
199	868766,18	2718983,65
200	868750,97	2718981,00
201	868740,14	2718969,26
202	868738,47	2718956,91
203	868667,90	2718884,21
204	868561,13	2718774,34
205	868525,16	2718737,32
206	868504,22	2718714,43
207	868472,42	2718683,03
208	868418,93	2718627,97
209	868345,55	2718550,14
210	868165,11	2718364,94
211	868153,30	2718364,25
212	868142,40	2718354,99
213	868139,54	2718351,44
214	868138,22	2718340,31
215	868104,68	2718302,68
216	868011,45	2718214,63
217	867992,93	2718189,91
218	867990,49	2718184,81
219	867985,11	2718163,85
220	867973,90	2718074,24
221	867946,66	2717833,43
222	867919,74	2717628,85
223	867911,98	2717622,53
224	867910,10	2717617,04
225	867908,73	2717606,84
226	867912,91	2717594,29
227	867914,94	2717592,25
228	867898,46	2717467,05
229	867875,61	2717298,00
230	867870,51	2717294,78
231	867865,26	2717290,33
232	867863,52	2717285,69
233	867861,59	2717275,76
234	867862,86	2717265,74
235	867870,64	2717255,81
236	867865,15	2717215,43
237	867860,74	2717181,34
238	867772,34	2716546,60
239	867770,58	2716545,80
240	867763,81	2716539,64
241	867759,76	2716532,02
242	867758,45	2716521,40
243	867759,76	2716516,12
244	867767,43	2716505,81
245	867736,31	2716274,06
246	867728,25	2716214,35
247	867721,61	2716209,78
248	867717,45	2716193,35
249	867720,41	2716183,34
250	867711,30	2716086,55
251	867692,89	2716082,22
252	867688,13	2716071,97
253	867686,14	2716056,98
254	867690,17	2716042,01
255	867705,53	2716039,72
256	867713,27	2716036,46
257	867714,68	2716029,01
258	867720,01	2716023,07
259	867721,59	2716021,30
260	867725,91	2716016,48
261	867741,27	2716009,14
262	867762,96	2716004,75
263	867762,55	2715999,72
264	867752,86	2715991,75
265	867749,50	2715985,02
266	867746,00	2715967,00
267	867752,28	2715954,79
268	867760,99	2715948,57
269	867757,92	2715932,77
270	867748,18	2715915,99
271	867747,57	2715914,95
272	867745,59	2715911,54
273	867736,82	2715904,02
274	867732,82	2715900,59
275	867732,59	2715900,39
276	867730,66	2715899,55
277	867719,94	2715894,86
278	867715,31	2715899,44
279	867706,70	2715901,23
280	867686,66	2715902,48
281	867685,30	2715902,56
282	867682,34	2715883,75

283	867666,14	2715798,07
284	867644,15	2715641,08
285	867636,07	2715582,82
286	867631,79	2715580,41
287	867626,15	2715574,84
288	867624,20	2715568,60
289	867623,39	2715558,82
290	867596,98	2715340,92
291	867603,48	2715336,66
292	867560,14	2715041,08
293	867528,83	2714819,87
294	867521,11	2714813,34
295	867519,28	2714808,11
296	867517,45	2714795,32
297	867523,15	2714778,73
298	867487,23	2714529,65
299	867480,74	2714523,16
300	867478,72	2714515,67
301	867478,72	2714508,84
302	867439,50	2714226,26
303	867443,36	2714215,36
304	867406,78	2713961,31
305	867400,39	2713943,62
306	867397,24	2713920,63
307	867399,06	2713908,81
308	867384,06	2713800,64
309	867377,52	2713791,73
310	867375,66	2713778,61
311	867379,30	2713769,47
312	867380,31	2713768,34
313	867368,46	2713687,21
314	867375,87	2713682,93
315	867359,05	2713561,11
316	867351,12	2713559,28
317	867314,21	2713316,14
318	867313,94	2713314,21
319	867310,63	2713310,31
320	867308,94	2713305,88
321	867307,31	2713298,06
322	867275,28	2713035,97
323	867270,41	2713018,09
324	867269,94	2713013,11
325	867270,24	2713008,77
326	867240,90	2712850,99
327	867239,18	2712846,54
328	867237,40	2712837,85
329	867238,62	2712833,69
330	867207,59	2712597,48
331	867212,52	2712584,42
332	867158,60	2712185,48
333	867104,08	2711864,46
334	867097,02	2711812,16
335	867070,13	2711612,98
336	867052,13	2711477,97
337	867032,11	2711321,88
338	866968,16	2710828,09
339	866931,60	2710550,97
340	866921,16	2710471,90
341	866898,08	2710286,96
342	866815,37	2710000,33
343	866779,50	2709879,58
344	866765,80	2709854,11
345	866733,63	2709785,81
346	866661,65	2709659,07
347	866596,06	2709543,58
348	866442,55	2709290,02
349	866320,75	2709085,51
350	866313,95	2709075,70
351	866313,55	2709075,12
352	866278,90	2709025,16
353	866274,97	2709019,50
354	866272,81	2709018,41
355	866268,87	2709010,70
356	866268,54	2709007,73
357	866267,71	2709000,12
358	866268,39	2708997,43
359	866268,37	2708996,47
360	866178,79	2708832,06
361	866163,96	2708807,38
362	866070,65	2708658,49
363	866006,78	2708568,65
364	865882,13	2708349,48
365	865878,32	2708343,68
366	865878,53	2708333,10
367	865620,30	2707916,92
368	865618,29	2707916,12
369	865613,10	2707908,94
370	865612,97	2707905,10
371	865414,75	2707585,66
372	865299,86	2707381,75
373	865297,84	2707381,19
374	865288,91	2707374,24
375	865286,51	2707369,34
376	865284,51	2707365,27
377	865283,75	2707359,47
378	865283,29	2707355,97
379	865283,61	2707354,22
380	865158,57	2707144,23
381	865158,56	2707144,22
382	865158,55	2707144,21
383	865158,46	2707144,06
384	865123,00	2707084,50
385	865059,03	2706972,34
386	865049,11	2706968,31
387	865044,91	2706962,09
388	865044,76	2706952,37
389	865042,01	2706948,50
390	865035,26	2706936,66
391	864943,79	2706785,44
392	864931,06	2706777,94
393	864926,16	2706769,27
394	864925,62	2706756,90
395	864911,25	2706733,88
396	864911,09	2706733,63
397	864830,65	2706604,76
398	864830,54	2706604,57
399	864828,19	2706600,81
400	864612,12	2706250,69
401	864531,99	2706116,48
402	864512,55	2706082,69
403	864366,04	2705835,57
404	864229,59	2705610,78
405	864205,31	2705568,64
406	864196,00	2705552,49
407	864191,61	2705542,57
408	864169,51	2705545,93
409	864155,15	2705539,84
410	864090,94	2705462,92
411	864061,71	2705401,66
412	864015,96	2705274,01
413	864001,62	2705267,81
414	863996,95	2705260,00

415	863998,45	2705245,95
416	863958,71	2705169,95
417	863653,76	2704604,80
418	863574,66	2704404,79
419	863582,20	2704389,42
420	863596,41	2704352,59
421	863690,69	2704557,81
422	863870,98	2704882,71
423	863945,39	2705024,87
424	863988,21	2705090,98
425	863993,26	2705099,99
426	864004,36	2705102,55
427	864012,39	2705107,94
428	864023,03	2705119,81
429	864087,54	2705229,85
430	864111,43	2705288,85
431	864135,93	2705312,44
432	864145,84	2705337,28
433	864194,13	2705417,59
434	864226,09	2705466,35
435	864231,80	2705479,58
436	864230,21	2705511,24
437	864232,66	2705522,18
438	864407,82	2705811,22
439	864652,81	2706227,19
440	864794,81	2706458,19
441	864867,71	2706577,03
442	864872,33	2706584,24
443	864942,60	2706693,86
444	864954,46	2706712,10
445	865012,62	2706801,50
446	865081,96	2706925,44
447	865164,03	2707060,57
448	865210,07	2707141,28
449	865210,09	2707141,31
450	865210,09	2707141,32
451	865210,11	2707141,35
452	865244,94	2707202,41
453	865404,80	2707467,19
454	865499,72	2707621,05
455	865573,68	2707737,98
456	865657,84	2707877,24
457	865731,85	2708000,27
458	865807,87	2708129,29
459	865924,20	2708323,63
460	865953,26	2708383,97
461	866027,71	2708512,03
462	866108,43	2708631,61
463	866188,21	2708759,89
464	866223,07	2708824,64
465	866329,93	2709006,40
466	866414,92	2709153,39
467	866483,76	2709268,11
468	866560,65	2709388,95
469	866637,92	2709520,39
470	866712,92	2709647,37
471	866762,58	2709744,50
472	866770,92	2709750,03
473	866773,47	2709753,41
474	866776,50	2709762,44
475	866776,00	2709767,83
476	866817,19	2709859,63
477	866821,57	2709862,07
478	866829,42	2709869,29
479	866832,42	2709875,29
480	866834,00	2709882,00

481	866833,15	2709886,41
482	866838,71	2709898,91
483	866848,10	2709931,05
484	866855,71	2709969,06
485	866857,74	2709980,05
486	866866,64	2709988,75
487	866869,00	2710001,00
488	866865,83	2710010,05
489	866867,64	2710021,54
490	866902,42	2710130,88
491	866926,71	2710215,58
492	866933,79	2710223,09
493	866936,79	2710230,09
494	866938,00	2710236,00
495	866935,07	2710244,94
496	866942,57	2710277,66
497	866959,87	2710408,03
498	866964,19	2710442,41
499	866966,31	2710469,75
500	866977,69	2710556,32
501	866978,91	2710574,15
502	866989,71	2710633,56
503	866994,37	2710637,29
504	867000,00	2710648,73
505	867000,15	2710657,32
506	866995,57	2710665,72
507	867002,92	2710742,37
508	867021,62	2710872,88
509	867023,72	2710874,14
510	867030,71	2710884,06
511	867032,00	2710892,00
512	867029,00	2710901,00
513	867024,04	2710907,17
514	867034,72	2710990,27
515	867041,74	2710995,96
516	867045,92	2711009,57
517	867041,77	2711019,99
518	867049,57	2711068,25
519	867060,20	2711168,04
520	867063,42	2711170,29
521	867065,64	2711175,75
522	867068,00	2711188,00
523	867062,10	2711198,72
524	867075,04	2711306,58
525	867084,91	2711317,34
526	867086,00	2711328,00
527	867082,75	2711338,05
528	867080,94	2711363,16
529	867094,78	2711455,62
530	867103,00	2711469,00
531	867103,00	2711477,00
532	867100,42	2711483,23
533	867112,28	2711597,28
534	867119,99	2711605,88
535	867122,69	2711618,01
536	867118,38	2711625,51
537	867137,88	2711789,12
538	867147,14	2711858,60
539	867154,05	2711888,22
540	867160,77	2711899,14
541	867173,88	2711930,14
542	867178,88	2711961,14
543	867215,88	2712251,07
544	867233,88	2712394,08
545	867270,87	2712673,03
546	867287,85	2712809,89

Лист 21 из 23

547	867310,81	2712953,63
548	867332,86	2713110,96
549	867375,84	2713412,81
550	867414,85	2713696,89
551	867476,84	2714128,83
552	867492,84	2714236,80
553	867513,86	2714389,98
554	867529,85	2714507,86
555	867551,83	2714651,73
556	867575,84	2714854,71
557	867581,87	2714884,00
558	867601,85	2715032,90
559	867624,87	2715188,02
560	867644,87	2715338,02
561	867652,81	2715399,57
562	867666,71	2715469,06
563	867708,86	2715787,97
564	867711,91	2715824,32
565	867713,76	2715837,27
566	867719,62	2715847,45
567	867722,38	2715855,06
568	867724,78	2715855,86
569	867726,89	2715856,56
570	867742,60	2715861,79
571	867748,90	2715863,88
572	867767,13	2715874,58
573	867769,13	2715875,75
574	867772,85	2715880,32
575	867780,46	2715889,66
576	867782,18	2715891,76
577	867790,68	2715907,19
578	867796,64	2715918,00
579	867801,88	2715937,29
580	867802,16	2715950,95
581	867811,60	2715959,48
582	867816,91	2715969,36
583	867817,97	2715979,82
584	867810,80	2715998,88
585	867802,94	2716021,29
586	867789,91	2716037,42
587	867789,58	2716037,83
588	867780,63	2716042,51
589	867770,76	2716043,93
590	867762,51	2716045,11
591	867753,13	2716051,54
592	867752,92	2716051,69
593	867752,20	2716059,40
594	867751,07	2716071,40
595	867786,85	2716325,88
596	867808,87	2716487,04
597	867828,87	2716639,04
598	867849,86	2716804,97
599	867873,84	2716967,81
600	867892,85	2717105,90
601	867914,86	2717257,92
602	867935,85	2717407,88
603	867953,84	2717531,85
604	867964,89	2717615,16
605	867973,89	2717688,16
606	867993,89	2717849,15
607	868010,92	2718016,48
608	868026,65	2718164,06
609	868040,26	2718181,06
610	868213,55	2718355,34
611	868319,95	2718462,74
612	868531,70	2718686,49

613	868632,75	2718786,54
614	868844,71	2719003,49
615	869049,76	2719214,55
616	869155,69	2719322,47
617	869188,06	2719355,40
618	869190,12	2719357,62
619	869193,00	2719360,26
620	869191,58	2719361,60
621	869192,96	2719363,04
622	869194,40	2719361,68
623	869207,18	2719374,60
624	869551,46	2719732,70
625	869581,53	2719766,74
626	869630,50	2719825,38
627	869795,46	2720021,32
628	869877,46	2720118,32
629	869956,53	2720213,40
630	870121,52	2720411,40
631	870208,74	2720522,67
632	870316,60	2720656,49
633	870509,47	2720887,33
634	870610,36	2721006,20
635	870750,50	2721164,18
636	870763,33	2721178,44
637	870767,60	2721180,53
638	870772,71	2721184,63
639	870781,34	2721195,40
640	870852,36	2721266,15
641	870941,17	2721358,53
642	870953,02	2721371,37
643	871081,31	2721492,11
644	871140,84	2721559,88
645	871169,91	2721590,71
646	871245,03	2721674,83
647	871364,67	2721798,45
648	871389,25	2721819,92
649	871521,62	2721930,49
650	871548,34	2721955,27
651	871733,74	2722107,24
652	871755,90	2722126,73
653	871839,50	2722226,37
654	871884,03	2722280,11
655	871980,01	2722393,16
656	872036,18	2722456,00
657	872081,13	2722508,87
658	872132,91	2722563,70
659	872233,45	2722682,31
660	872281,11	2722738,64
661	872334,10	2722796,91
662	872373,00	2722843,90
663	872423,24	2722899,77
664	872477,47	2722963,77
665	872516,67	2723003,58
666	872541,88	2723034,80
667	872629,08	2723126,89
668	872712,16	2723220,98
669	872858,33	2723379,16
670	872957,33	2723493,16
671	872965,88	2723505,77
672	873002,03	2723545,94
673	873096,71	2723643,49
674	873183,53	2723743,25
675	873225,70	2723778,48
676	873284,84	2723838,63
677	873372,62	2723930,40
678	873450,40	2724005,19

Лист 22 из 23

679	873470,11	2724025,92
680	873563,90	2724127,69
681	873669,06	2724240,86
682	873779,06	2724360,86
683	873845,59	2724434,19
684	873885,16	2724478,98
685	873980,91	2724580,67
686	874017,75	2724621,48
687	874082,36	2724683,15
688	874121,49	2724724,33
689	874292,40	2724890,19
690	874328,57	2724928,16
691	874395,63	2724992,60
692	874420,81	2725027,44
693	874489,34	2725126,67
694	874507,26	2725155,89
695	874527,15	2725182,38
696	874528,57	2725184,28
697	874562,31	2725229,23
698	874591,13	2725267,61
699	874597,52	2725276,11
700	874598,13	2725276,75
701	874603,18	2725282,07
702	874622,32	2725302,22
703	874640,09	2725320,94
704	874652,26	2725332,33
705	874660,36	2725339,92
706	874670,60	2725349,51
707	874672,25	2725351,05
708	874746,02	2725425,81
709	874811,17	2725477,97
710	874875,17	2725536,97
711	874978,49	2725637,28
712	875010,93	2725670,73
713	875042,11	2725703,92
714	875100,80	2725768,58
715	875138,80	2725805,59
716	875191,80	2725860,59
717	875273,85	2725947,64
718	875366,69	2726043,48
719	875480,61	2726157,39
720	875534,80	2726213,59
721	867761,85	2716041,90
722	867756,88	2716042,62
723	867756,60	2716040,60
724	867761,54	2716039,92
725	866278,86	2709025,10

Лист 23 из 23

Приложение 3 к правилам землепользования и застройки межселенной территории Ханты-Мансийского района, страницы 153–160.

2. Сведения о характерных точках границ объекта

Обозначение характерных точек границ	Координаты, м		Метод определения координат характерной точки	Средняя квадратическая погрешность положения характерной точки (Mt), м	Описание обозначения точки на местности (при наличии)
	X	Y			
1	2	3	4	5	6
1752	982265.82	2737292.84	Картометрический метод	5	Закрепление отсутствует
1753	982288.56	2737305.74	Картометрический метод	5	Закрепление отсутствует
1754	982334.19	2737349.90	Картометрический метод	5	Закрепление отсутствует
1755	982407.87	2737399.67	Картометрический метод	5	Закрепление отсутствует
1756	982438.59	2737421.91	Картометрический метод	5	Закрепление отсутствует
1757	982446.46	2737427.60	Картометрический метод	5	Закрепление отсутствует
1758	982473.89	2737447.46	Картометрический метод	5	Закрепление отсутствует
1759	982591.86	2737521.71	Картометрический метод	5	Закрепление отсутствует
1760	982652.21	2737559.90	Картометрический метод	5	Закрепление отсутствует
1761	982680.06	2737563.05	Картометрический метод	5	Закрепление отсутствует
1762	982736.03	2737537.13	Картометрический метод	5	Закрепление отсутствует
1763	982759.69	2737515.73	Картометрический метод	5	Закрепление отсутствует
1764	982789.35	2737471.67	Картометрический метод	5	Закрепление отсутствует
1765	982847.84	2737482.75	Картометрический метод	5	Закрепление отсутствует
1766	982882.66	2737478.07	Картометрический метод	5	Закрепление отсутствует
1767	982908.65	2737454.01	Картометрический метод	5	Закрепление отсутствует
1768	982886.30	2737420.72	Картометрический метод	5	Закрепление отсутствует
1769	982721.16	2737317.39	Картометрический метод	5	Закрепление отсутствует
1770	982649.35	2737267.25	Картометрический метод	5	Закрепление отсутствует
1771	982470.83	2737142.70	Картометрический метод	5	Закрепление отсутствует
1772	982354.97	2737063.40	Картометрический метод	5	Закрепление отсутствует
1773	982145.63	2736900.87	Картометрический метод	5	Закрепление отсутствует
1774	982048.28	2736798.09	Картометрический метод	5	Закрепление отсутствует
1775	981964.79	2736751.38	Картометрический метод	5	Закрепление отсутствует
1776	981959.80	2736724.90	Картометрический метод	5	Закрепление отсутствует
1777	981958.70	2736719.00	Картометрический метод	5	Закрепление отсутствует

153

2. Сведения о характерных точках границ объекта

Обозначение характерных точек границ	Координаты, м		Метод определения координат характерной точки	Средняя квадратическая погрешность положения характерной точки (Mt), м	Описание обозначения точки на местности (при наличии)
	X	Y			
1	2	3	4	5	6
1778	981949.12	2736668.15	Картометрический метод	5	Закрепление отсутствует
1779	981830.78	2736514.59	Картометрический метод	5	Закрепление отсутствует
1780	981771.08	2736449.02	Картометрический метод	5	Закрепление отсутствует
1781	981766.43	2736379.92	Картометрический метод	5	Закрепление отсутствует
1782	981750.89	2736299.09	Картометрический метод	5	Закрепление отсутствует
1783	981747.74	2736252.17	Картометрический метод	5	Закрепление отсутствует
1784	981772.05	2736240.69	Картометрический метод	5	Закрепление отсутствует
1785	981791.71	2736271.65	Картометрический метод	5	Закрепление отсутствует
1786	981838.73	2736410.01	Картометрический метод	5	Закрепление отсутствует
1787	981877.59	2736501.66	Картометрический метод	5	Закрепление отсутствует
1788	981894.39	2736527.85	Картометрический метод	5	Закрепление отсутствует
1789	981942.40	2736569.34	Картометрический метод	5	Закрепление отсутствует
1790	981997.95	2736610.41	Картометрический метод	5	Закрепление отсутствует
1791	982035.44	2736655.88	Картометрический метод	5	Закрепление отсутствует
1792	982040.03	2736661.46	Картометрический метод	5	Закрепление отсутствует
1793	982058.13	2736683.41	Картометрический метод	5	Закрепление отсутствует
1794	982105.80	2736794.40	Картометрический метод	5	Закрепление отсутствует
1795	982132.73	2736832.68	Картометрический метод	5	Закрепление отсутствует
1796	982133.90	2736834.35	Картометрический метод	5	Закрепление отсутствует
1797	982139.12	2736841.76	Картометрический метод	5	Закрепление отсутствует
1798	982190.29	2736893.04	Картометрический метод	5	Закрепление отсутствует
1799	982295.62	2736965.56	Картометрический метод	5	Закрепление отсутствует
1800	982404.13	2737047.75	Картометрический метод	5	Закрепление отсутствует
1801	982403.98	2737027.40	Картометрический метод	5	Закрепление отсутствует
1802	982403.98	2737026.77	Картометрический метод	5	Закрепление отсутствует
1803	982403.82	2737005.65	Картометрический метод	5	Закрепление отсутствует

154

2. Сведения о характерных точках границ объекта

Обозначение характерных точек границ	Координаты, м		Метод определения координат характерной точки	Средняя квадратическая погрешность положения характерной точки (Mt), м	Описание обозначения точки на местности (при наличии)
	X	Y			
1	2	3	4	5	6
1804	982425.80	2736996.74	Картометрический метод	5	Закрепление отсутствует
1805	982455.62	2737029.60	Картометрический метод	5	Закрепление отсутствует
1806	982489.67	2737083.18	Картометрический метод	5	Закрепление отсутствует
1807	982491.77	2737086.49	Картометрический метод	5	Закрепление отсутствует
1808	982514.63	2737122.45	Картометрический метод	5	Закрепление отсутствует
1809	982565.83	2737173.77	Картометрический метод	5	Закрепление отсутствует
1810	982610.66	2737205.49	Картометрический метод	5	Закрепление отсутствует
1811	982654.13	2737217.61	Картометрический метод	5	Закрепление отсутствует
1812	982709.67	2737263.27	Картометрический метод	5	Закрепление отсутствует
1813	982763.13	2737307.24	Картометрический метод	5	Закрепление отсутствует
1814	982865.30	2737370.03	Картометрический метод	5	Закрепление отсутствует
1815	982915.31	2737403.98	Картометрический метод	5	Закрепление отсутствует
1816	982946.65	2737421.85	Картометрический метод	5	Закрепление отсутствует
1817	982997.30	2737428.42	Картометрический метод	5	Закрепление отсутствует
1818	983036.12	2737408.54	Картометрический метод	5	Закрепление отсутствует
1819	983066.60	2737376.81	Картометрический метод	5	Закрепление отсутствует
1820	983087.43	2737350.68	Картометрический метод	5	Закрепление отсутствует
1821	983105.08	2737314.83	Картометрический метод	5	Закрепление отсутствует
1822	983096.09	2737293.15	Картометрический метод	5	Закрепление отсутствует
1823	983112.92	2737282.12	Картометрический метод	5	Закрепление отсутствует
1824	983126.26	2737256.42	Картометрический метод	5	Закрепление отсутствует
1825	983129.36	2737235.35	Картометрический метод	5	Закрепление отсутствует
1826	983131.41	2737221.33	Картометрический метод	5	Закрепление отсутствует
1827	983151.73	2737150.65	Картометрический метод	5	Закрепление отсутствует
1828	983169.05	2737147.07	Картометрический метод	5	Закрепление отсутствует
1829	983178.89	2737181.13	Картометрический метод	5	Закрепление отсутствует

155

2. Сведения о характерных точках границ объекта

Обозначение характерных точек границ	Координаты, м		Метод определения координат характерной точки	Средняя квадратическая погрешность положения характерной точки (Mt), м	Описание обозначения точки на местности (при наличии)
	X	Y			
1	2	3	4	5	6
1830	983202.39	2737194.50	Картометрический метод	5	Закрепление отсутствует
1831	983232.23	2737190.04	Картометрический метод	5	Закрепление отсутствует
1832	983252.20	2737163.19	Картометрический метод	5	Закрепление отсутствует
1833	983254.56	2737123.38	Картометрический метод	5	Закрепление отсутствует
1834	983254.87	2737091.16	Картометрический метод	5	Закрепление отсутствует
1835	983255.80	2737060.50	Картометрический метод	5	Закрепление отсутствует
1836	983255.87	2737058.18	Картометрический метод	5	Закрепление отсутствует
1837	983257.19	2737014.14	Картометрический метод	5	Закрепление отсутствует
1838	983253.15	2736917.65	Картометрический метод	5	Закрепление отсутствует
1839	983279.99	2736905.98	Картометрический метод	5	Закрепление отсутствует
1840	983273.80	2736926.23	Картометрический метод	5	Закрепление отсутствует
1841	983286.66	2736967.57	Картометрический метод	5	Закрепление отсутствует
1842	983290.98	2736994.52	Картометрический метод	5	Закрепление отсутствует
1843	983280.87	2737029.98	Картометрический метод	5	Закрепление отсутствует
1844	983289.04	2737076.54	Картометрический метод	5	Закрепление отсутствует
1845	983287.56	2737105.13	Картометрический метод	5	Закрепление отсутствует
1846	983287.56	2737105.20	Картометрический метод	5	Закрепление отсутствует
1847	983286.86	2737118.81	Картометрический метод	5	Закрепление отсутствует
1848	983290.71	2737138.42	Картометрический метод	5	Закрепление отсутствует
1849	983308.55	2737142.17	Картометрический метод	5	Закрепление отсутствует
1850	983322.86	2737094.24	Картометрический метод	5	Закрепление отсутствует
1851	983318.50	2736992.84	Картометрический метод	5	Закрепление отсутствует
1852	983313.62	2736883.97	Картометрический метод	5	Закрепление отсутствует
1853	983304.96	2736867.13	Картометрический метод	5	Закрепление отсутствует
1854	983297.47	2736867.62	Картометрический метод	5	Закрепление отсутствует
1855	983279.45	2736812.49	Картометрический метод	5	Закрепление отсутствует

156

2. Сведения о характерных точках границ объекта

Обозначение характерных точек границ	Координаты, м		Метод определения координат характерной точки	Средняя квадратическая погрешность положения характерной точки (Mt), м	Описание обозначения точки на местности (при наличии)
	X	Y			
1	2	3	4	5	6
1856	983279.27	2736772.88	Картометрический метод	5	Закрепление отсутствует
1857	983268.44	2736724.00	Картометрический метод	5	Закрепление отсутствует
1858	983239.61	2736706.07	Картометрический метод	5	Закрепление отсутствует
1859	983220.77	2736724.65	Картометрический метод	5	Закрепление отсутствует
1860	983224.14	2736773.97	Картометрический метод	5	Закрепление отсутствует
1861	983198.12	2736797.99	Картометрический метод	5	Закрепление отсутствует
1862	983187.31	2736823.42	Картометрический метод	5	Закрепление отсутствует
1863	983188.16	2736873.00	Картометрический метод	5	Закрепление отсутствует
1864	983187.65	2736902.83	Картометрический метод	5	Закрепление отсутствует
1865	983168.31	2736913.97	Картометрический метод	5	Закрепление отсутствует
1866	983160.01	2736902.12	Картометрический метод	5	Закрепление отсутствует
1867	983162.16	2736859.81	Картометрический метод	5	Закрепление отсутствует
1868	983167.65	2736755.36	Картометрический метод	5	Закрепление отсутствует
1869	983158.95	2736664.14	Картометрический метод	5	Закрепление отсутствует
1870	983146.16	2736605.25	Картометрический метод	5	Закрепление отсутствует
1871	983145.53	2736602.33	Картометрический метод	5	Закрепление отсутствует
1872	983129.75	2736529.69	Картометрический метод	5	Закрепление отсутствует
1873	983080.40	2736431.15	Картометрический метод	5	Закрепление отсутствует
1874	982989.07	2736342.87	Картометрический метод	5	Закрепление отсутствует
1875	982920.40	2736292.73	Картометрический метод	5	Закрепление отсутствует
1876	982889.22	2736277.37	Картометрический метод	5	Закрепление отсутствует
1877	982894.07	2736249.05	Картометрический метод	5	Закрепление отсутствует
1878	982904.13	2736254.31	Картометрический метод	5	Закрепление отсутствует
1879	982904.41	2736254.45	Картометрический метод	5	Закрепление отсутствует
1880	982927.87	2736266.71	Картометрический метод	5	Закрепление отсутствует
1881	982940.11	2736271.80	Картометрический метод	5	Закрепление отсутствует

157

2. Сведения о характерных точках границ объекта

Обозначение характерных точек границ	Координаты, м		Метод определения координат характерной точки	Средняя квадратическая погрешность положения характерной точки (Mt), м	Описание обозначения точки на местности (при наличии)
	X	Y			
1	2	3	4	5	6
1882	982940.48	2736271.96	Картометрический метод	5	Закрепление отсутствует
1883	982948.60	2736275.34	Картометрический метод	5	Закрепление отсутствует
1884	982973.39	2736271.21	Картометрический метод	5	Закрепление отсутствует
1885	982995.55	2736264.85	Картометрический метод	5	Закрепление отсутствует
1886	983002.84	2736264.38	Картометрический метод	5	Закрепление отсутствует
1887	983003.82	2736264.32	Картометрический метод	5	Закрепление отсутствует
1888	983015.52	2736263.56	Картометрический метод	5	Закрепление отсутствует
1889	983033.28	2736276.31	Картометрический метод	5	Закрепление отсутствует
1890	983034.10	2736276.90	Картометрический метод	5	Закрепление отсутствует
1891	983047.21	2736286.31	Картометрический метод	5	Закрепление отсутствует
1892	983092.58	2736325.58	Картометрический метод	5	Закрепление отсутствует
1893	983108.36	2736336.89	Картометрический метод	5	Закрепление отсутствует
1894	983107.70	2736326.99	Картометрический метод	5	Закрепление отсутствует
1895	983050.73	2736263.71	Картометрический метод	5	Закрепление отсутствует
1896	983014.38	2736246.27	Картометрический метод	5	Закрепление отсутствует
1897	982993.88	2736240.14	Картометрический метод	5	Закрепление отсутствует
1898	982971.71	2736246.60	Картометрический метод	5	Закрепление отсутствует
1899	982957.23	2736254.92	Картометрический метод	5	Закрепление отсутствует
1900	982931.87	2736251.61	Картометрический метод	5	Закрепление отсутствует
1901	982918.89	2736244.98	Картометрический метод	5	Закрепление отсутствует
1902	982889.73	2736222.11	Картометрический метод	5	Закрепление отсутствует
1903	982905.20	2736179.64	Картометрический метод	5	Закрепление отсутствует
1904	982919.37	2736166.38	Картометрический метод	5	Закрепление отсутствует
1905	982897.53	2736140.42	Картометрический метод	5	Закрепление отсутствует
1906	982817.02	2736063.82	Картометрический метод	5	Закрепление отсутствует
1907	982857.34	2736066.22	Картометрический метод	5	Закрепление отсутствует

158

2. Сведения о характерных точках границ объекта

Обозначение характерных точек границ	Координаты, м		Метод определения координат характерной точки	Средняя квадратическая погрешность положения характерной точки (Mt), м	Описание обозначения точки на местности (при наличии)
	X	Y			
1	2	3	4	5	6
1908	982940.54	2736107.93	Картометрический метод	5	Закрепление отсутствует
1909	983026.22	2736115.53	Картометрический метод	5	Закрепление отсутствует
1910	983062.06	2736200.00	Картометрический метод	5	Закрепление отсутствует
1911	983147.90	2736355.63	Картометрический метод	5	Закрепление отсутствует
1912	983140.94	2736400.72	Картометрический метод	5	Закрепление отсутствует
1913	983160.77	2736471.29	Картометрический метод	5	Закрепление отсутствует
1914	983228.58	2736554.71	Картометрический метод	5	Закрепление отсутствует
1915	983234.93	2736574.21	Картометрический метод	5	Закрепление отсутствует
1916	983256.25	2736629.79	Картометрический метод	5	Закрепление отсутствует
1917	983306.93	2736710.94	Картометрический метод	5	Закрепление отсутствует
1918	983307.48	2736746.97	Картометрический метод	5	Закрепление отсутствует
1919	983320.17	2736785.86	Картометрический метод	5	Закрепление отсутствует
1920	983337.35	2736854.16	Картометрический метод	5	Закрепление отсутствует
1921	983358.53	2736907.33	Картометрический метод	5	Закрепление отсутствует
1922	983341.47	2736949.87	Картометрический метод	5	Закрепление отсутствует
1923	983361.02	2736978.33	Картометрический метод	5	Закрепление отсутствует
1924	983382.98	2737006.68	Картометрический метод	5	Закрепление отсутствует
1925	983419.80	2737031.62	Картометрический метод	5	Закрепление отсутствует
1926	983427.00	2737063.40	Картометрический метод	5	Закрепление отсутствует
1927	983403.99	2737094.64	Картометрический метод	5	Закрепление отсутствует
1928	983385.00	2737110.67	Картометрический метод	5	Закрепление отсутствует
1929	983381.95	2737117.93	Картометрический метод	5	Закрепление отсутствует
1930	983381.63	2737118.71	Картометрический метод	5	Закрепление отсутствует
1931	983363.26	2737162.48	Картометрический метод	5	Закрепление отсутствует
1932	983318.60	2737207.47	Картометрический метод	5	Закрепление отсутствует
1933	983309.07	2737223.38	Картометрический метод	5	Закрепление отсутствует

159

2. Сведения о характерных точках границ объекта

Обозначение характерных точек границ	Координаты, м		Метод определения координат характерной точки	Средняя квадратическая погрешность положения характерной точки (Mt), м	Описание обозначения точки на местности (при наличии)
	X	Y			
1	2	3	4	5	6
1934	983304.65	2737230.78	Картометрический метод	5	Закрепление отсутствует
1935	983303.47	2737232.75	Картометрический метод	5	Закрепление отсутствует
1936	983259.95	2737305.52	Картометрический метод	5	Закрепление отсутствует
1937	983236.65	2737368.98	Картометрический метод	5	Закрепление отсутствует
1938	983235.01	2737370.66	Картометрический метод	5	Закрепление отсутствует
1939	983232.75	2737372.97	Картометрический метод	5	Закрепление отсутствует
1940	983210.81	2737395.44	Картометрический метод	5	Закрепление отсутствует
1941	983131.83	2737415.48	Картометрический метод	5	Закрепление отсутствует
1942	982955.82	2737483.54	Картометрический метод	5	Закрепление отсутствует
1943	982949.75	2737485.89	Картометрический метод	5	Закрепление отсутствует
1944	982877.40	2737513.87	Картометрический метод	5	Закрепление отсутствует
1945	982761.44	2737580.86	Картометрический метод	5	Закрепление отсутствует
1946	982679.38	2737618.96	Картометрический метод	5	Закрепление отсутствует
1947	982660.53	2737627.71	Картометрический метод	5	Закрепление отсутствует
1948	982637.30	2737638.50	Картометрический метод	5	Закрепление отсутствует
1742	982602.30	2737640.83	Картометрический метод	5	Закрепление отсутствует
1949	983803.97	2736513.20	Картометрический метод	5	Закрепление отсутствует
1950	983770.64	2736465.87	Картометрический метод	5	Закрепление отсутствует
1951	983752.12	2736377.72	Картометрический метод	5	Закрепление отсутствует
1952	983680.09	2736241.09	Картометрический метод	5	Закрепление отсутствует
1953	983726.09	2736252.94	Картометрический метод	5	Закрепление отсутствует
1954	983747.10	2736266.47	Картометрический метод	5	Закрепление отсутствует
1955	983759.09	2736276.85	Картометрический метод	5	Закрепление отсутствует
1956	983771.07	2736287.22	Картометрический метод	5	Закрепление отсутствует
1957	983799.77	2736321.17	Картометрический метод	5	Закрепление отсутствует
1958	983836.62	2736364.84	Картометрический метод	5	Закрепление отсутствует

160

Печатание приложения 3 к правилам землепользования и застройки межселенной территории Ханты-Мансийского района будет продолжено в последующих номерах газеты «Наш район».

Решение Думы Ханты-Мансийского района № 496 от 26.09.2019 «О внесении изменений в решение Думы Ханты-Мансийского района от 21.03.2008 № 284 «Об утверждении правил землепользования и застройки межселенной территории Ханты-Мансийского района» с приложениями обнародовано в сетевом издании «Наш район Ханты-Мансийский» (https://gazeta-hmrn.ru), раздел «Официально / Нормативные документы / Публикации за 2019 год», а также размещено на официальном сайте администрации Ханты-Мансийского района раздел «Градостроительная деятельность / Правила землепользования и застройки».