АДМИНИСТРАЦИЯ ХАНТЫ-МАНСИЙСКОГО РАЙОНА

КОМИТЕТ ПО ФИНАНСАМ
АДМИНИСТРАЦИИ ХАНТЫ-МАНСИЙСКОГО РАЙОНА
(Комитет по финансам АХМР)

П Р И К А З

от 13 сентября 2019 года № 01-09/91
г. Ханты-Мансийск

О внесении изменений в перечень
главных администраторов доходов
бюджета Ханты-Мансийского района

В соответствии со статьей 20 Бюджетного Кодекса Российской Федерации от 31.07.1998 № 145, приказом Министерства финансов Российской Федерации от 08.06.2018 № 132-н «О порядке формирования и применения кодов бюджетной классификации Российской Федерации, их структуре и принципах назначения», решением Думы Ханты-Мансийского района от 07.12.2018 № 375 «О бюджете Ханты-Мансийского района на 2019 год и плановый период 2020 и 2021 годов » (в редакции от 27.06.2019 № 478), приказываю:

1. Перечень главных администраторов доходов бюджета Ханты-Мансийского района дополнить следующими кодами бюджетной классификации РФ:

Код бюджетной классификации Российской Федерации		Наименование кода поступлений в бюджет, группы, подгруппы, статьи, подстатьи, элемента, подвида доходов, классификации операций сектора государственного управления
Код главного администратора доходов бюджета	Код подвида доходов бюджета Ханты-Мансийского района	
Департамент имущественных и земельных отношений администрации Ханты-Мансийского района		
070	1 11 05313 05 0000 120	Плата по соглашениям об установлении сервитута, заключенным органами местного самоуправления муниципальных районов, государственными или муниципальными предприятиями либо государственными или муниципальными учреждениями в отношении земельных участков, государственная собственность на которые не разграничена и которые расположены в границах межселенных территорий муниципальных районов

2. Приказ вступает в силу с даты его принятия.
3. Опубликовать настоящий приказ в газете «Наш район» и разместить на официальном сайте органов местного самоуправления Ханты-Мансийского района.
4. Контроль за выполнением приказа возложить на начальника управления доходов, налоговой политики и информатизации бюджетного процесса.

Заместитель главы района по финансам,
председатель комитета по финансам
администрации Ханты-Мансийского района Р.И.Стадлер

Курлов Евгений Сергеевич, № 40810810267469001043
(Фамилия, имя, отчество кандидата, наименование избирательного объединения, номер специального избирательного счета)
Ханты-Мансийское отделение № 1791 Сбербанка России, г. Ханты-Мансийск, ул. Комсомольская, 31
(наименование и адрес филиала Сберегательного банка Российской Федерации)
Территориальная избирательная комиссия Ханты-Мансийского района
(наименование избирательной комиссии)

ФИНАНСОВЫЙ ОТЧЕТ
(ИТОГОВЫЙ)
о поступлении и расходовании средств избирательного фонда

По состоянию на 12 сентября 2019 года

Строка финансового отчета		Шифр строки	Сумма, руб.	Примечание
1		2	3	4
1	**Поступило средств в избирательный фонд, всего**	**10**	**35,00**	
в том числе				
1.1	Поступило средств в установленном порядке для формирования избирательного фонда	20	35,00	
из них				
1.1.1	Собственные средства кандидата.	30	35,00	
1.1.2	Средства, выделенные кандидату выдвинувшим его избирательным объединением	40	0,00	
1.1.3	Добровольные пожертвования гражданина	50	0,00	
1.1.4	Добровольные пожертвования юридического лица	60	0,00	
1.2	Поступило в избирательный фонд денежных средств, подпадающих под действие п.6 ст. 58 Федерального закона от 12.06.2002 г., № 67-ФЗ	70	0,00	
из них				
1.2.1	Собственные средства кандидата	80	0,00	
1.2.2	Средства, выделенные кандидату выдвинувшим его избирательным объединением	90	0,00	
1.2.3	Средства гражданина	100	0,00	
1.2.4	Средства юридического лица	110	0,00	
2	**Возвращено денежных средств из избирательного фонда, всего**	**120**	**0,00**	
в том числе				
2.1	Перечислено в доход бюджета	130	0,00	
2.2	Возвращено жертвователям денежных средств, поступивших с нарушением установленного порядка	140	0,00	
из них				
2.2.1	Гражданам, которым запрещено осуществлять пожертвования либо не указавшим обязательные сведения в платежном документе	150	0,00	
2.2.2	Юридическим лицам, которым запрещено осуществлять пожертвования либо не указавшим обязательные сведения в платежном документе	160	0,00	
2.2.3	Средств, превышающих предельный размер добровольных пожертвований	170	0,00	
2.3	Возвращено жертвователям денежных средств, поступивших в установленном порядке	180	0,00	
3	**Израсходовано средств, всего**	**190**	**35,00**	
в том числе				
3.1	На организацию сбора подписей избирателей	200	35,00	
3.1.1	Из них на оплату труда лиц, привлекаемых для сбора подписей избирателей	210	0,00	
3.2	На предвыборную агитацию через организации телерадиовещания	220	0,00	
3.3	На предвыборную агитацию через редакции периодических печатных изданий	230	0,00	
3.4	На выпуск и распространение печатных и иных агитационных материалов	240	0,00	
3.5	На проведение публичных массовых мероприятий	250	0,00	
3.6	На оплату работ (услуг) информационного и консультационного характера	260	0,00	
3.7	На оплату других работ (услуг), выполненных (оказанных) юридическими лицами или гражданами РФ по договорам	270	0,00	
3.8	На оплату иных расходов, непосредственно связанных с проведением избирательной кампании	280	0,00	
4	**Распределено неизрасходованного остатка средств фонда** 1***	**290**	**0,00**	
4.1	Из них денежных средств, пропорционально перечисленным в избирательный фонд	300	0,00	
5	**Остаток средств фонда на дату сдачи отчета (заверяется банковской справкой)** *(стр.310=стр.10-стр.120-стр.190-стр.290)*	**310**	**0,00**	

Правильность сведений, указанных в настоящем финансовом отчете подтверждаю, других денежных средств, минуя избирательный фонд, на организацию и проведение избирательной кампании не привлекалось.

Кандидат _____ «16».09.2019 Е.С.Курлов
(подпись, дата) (инициалы, фамилия)

*** Заполняется только в итоговом финансовом отчете, в сводных сведениях.

Курлов Евгений Сергеевич, № 40810810567469001044
(Фамилия, имя, отчество кандидата, наименование избирательного объединения, номер специального избирательного счета)
Ханты-Мансийское отделение № 1791 Сбербанка России, г. Ханты-Мансийск, ул. Комсомольская, 31
(наименование и адрес филиала Сберегательного банка Российской Федерации)
Территориальная избирательная комиссия Ханты-Мансийского района
(наименование избирательной комиссии)

ФИНАНСОВЫЙ ОТЧЕТ
(ИТОГОВЫЙ)
о поступлении и расходовании средств избирательного фонда

По состоянию на 12 сентября 2019 года

Строка финансового отчета		Шифр строки	Сумма, руб.	Примечание
1		2	3	4
1	**Поступило средств в избирательный фонд, всего**	**10**	**35,00**	
в том числе				
1.1	Поступило средств в установленном порядке для формирования избирательного фонда	20	35,00	
из них				
1.1.1	Собственные средства кандидата.	30	35,00	
1.1.2	Средства, выделенные кандидату выдвинувшим его избирательным объединением	40	0,00	
1.1.3	Добровольные пожертвования гражданина	50	0,00	
1.1.4	Добровольные пожертвования юридического лица	60	0,00	
1.2	Поступило в избирательный фонд денежных средств, подпадающих под действие п.6 ст. 58 Федерального закона от 12.06.2002 г., № 67-ФЗ	70	0,00	
из них				
1.2.1	Собственные средства кандидата	80	0,00	
1.2.2	Средства, выделенные кандидату выдвинувшим его избирательным объединением	90	0,00	
1.2.3	Средства гражданина	100	0,00	
1.2.4	Средства юридического лица	110	0,00	
2	**Возвращено денежных средств из избирательного фонда, всего**	**120**	**0,00**	
в том числе				
2.1	Перечислено в доход бюджета	130	0,00	
2.2	Возвращено жертвователям денежных средств, поступивших с нарушением установленного порядка	140	0,00	
из них				
2.2.1	Гражданам, которым запрещено осуществлять пожертвования либо не указавшим обязательные сведения в платежном документе	150	0,00	
2.2.2	Юридическим лицам, которым запрещено осуществлять пожертвования либо не указавшим обязательные сведения в платежном документе	160	0,00	
2.2.3	Средств, превышающих предельный размер добровольных пожертвований	170	0,00	
2.3	Возвращено жертвователям денежных средств, поступивших в установленном порядке	180	0,00	
3	**Израсходовано средств, всего**	**190**	**35,00**	
в том числе				
3.1	На организацию сбора подписей избирателей	200	35,00	
3.1.1	Из них на оплату труда лиц, привлекаемых для сбора подписей избирателей	210	0,00	
3.2	На предвыборную агитацию через организации телерадиовещания	220	0,00	
3.3	На предвыборную агитацию через редакции периодических печатных изданий	230	0,00	
3.4	На выпуск и распространение печатных и иных агитационных материалов	240	0,00	
3.5	На проведение публичных массовых мероприятий	250	0,00	
3.6	На оплату работ (услуг) информационного и консультационного характера	260	0,00	
3.7	На оплату других работ (услуг), выполненных (оказанных) юридическими лицами или гражданами РФ по договорам	270	0,00	
3.8	На оплату иных расходов, непосредственно связанных с проведением избирательной кампании	280	0,00	
4	**Распределено неизрасходованного остатка средств фонда** 1***	**290**	**0,00**	
4.1	Из них денежных средств, пропорционально перечисленным в избирательный фонд	300	0,00	
5	**Остаток средств фонда на дату сдачи отчета (заверяется банковской справкой)** *(стр.310=стр.10-стр.120-стр.190-стр.290)*	**310**	**0,00**	

Правильность сведений, указанных в настоящем финансовом отчете подтверждаю, других денежных средств, минуя избирательный фонд, на организацию и проведение избирательной кампании не привлекалось.

Кандидат _____ «12».09.2019 Е.С.Курлов
(подпись, дата) (инициалы, фамилия)

*** Заполняется только в итоговом финансовом отчете, в сводных сведениях.

ФИНАНСОВЫЙ ОТЧЕТ

Итоговый

(первый (итоговый) финансовый отчет, сводные сведения)

о поступлении и расходовании средств избирательного фонда кандидата, избирательного объединения,

Дополнительные выборы депутата Думы Ханты- Мансийского района шестого созыва

(наименование избирательной кампании)

по одномандатному избирательному округу № 19

(наименование избирательного объединения/ фамилия, имя, отчество кандидата)

Одномандатный избирательный округ № 19 Ханты- Мансийского района

(наименование одномандатного избирательного округа / наименование субъекта Российской Федерации)

40810810067469001023 Публичное акционерное общество «Сбербанк России» (ПАО Сбербанк), дополнительный офис № 1791/055, г. Ханты- Мансийск, ул. Комсомольская д.31

(номер специального избирательного счета, наименование и адрес кредитной организации)

Строка финансового отчета		Шифр строки	Сумма, руб.	Примечание
1		2	3	4
1	Поступило средств в избирательный фонд, всего	10	500	
в том числе				
1.1	Поступило средств в установленном порядке для формирования избирательного фонда	20	500	
из них				
1.1.1	Собственные средства кандидата/ избирательного объединения	30	500	
1.1.2	Средства, выделенные кандидату, выдвинувшим его избирательным объединением	40	0.00	
1.1.3	Добровольные пожертвования гражданина	50	0.00	
1.1.4	Добровольные пожертвования юридического лица	60	0.00	
1.2	Поступило в избирательный фонд денежных средств, подпадающих под действие ч. 2, 4, 8 ст. 71 Федерального закона от 22.02.2014 г. № 20-ФЗ и п. 6 ст. 58 Федерального закона от 12.06.2002 г. № 67-ФЗ [1*]	70	0.00	
из них				
1.2.1	Собственные средства кандидата / избирательного объединения / средства, выделенные кандидату выдвинувшим его избирательным объединением	80	0.00	
1.2.2	Средства гражданина	90	0.00	
1.2.3	Средства юридического лица	100	0.00	
2	Возвращено денежных средств из избирательного фонда, всего	110	0.00	
в том числе				
2.1	Перечислено в доход окружного бюджета	120	0.00	
2.2	Возвращено денежных средств, поступивших с нарушением установленного порядка	130	0.00	
из них				
2.2.1	Гражданам, которым запрещено осуществлять пожертвования либо не указавшим обязательные сведения в платежном документе	140	0.00	
2.2.2	Юридическим лицам, которым запрещено осуществлять пожертвования либо не указавшим обязательные сведения в платежном документе	150	0.00	.
2.2.3	Средств, поступивших с превышением предельного размера	160	0.00	
2.3	Возвращено денежных средств, поступивших в установленном порядке	170	0.00	
3	Израсходовано средств, всего	180	40.00	
в том числе				
3.1	На организацию сбора подписей избирателей	190	40.00	
3.1.1	Из них на оплату труда лиц, привлекаемых для сбора подписей избирателей	200	0.00	
3.2	На предвыборную агитацию через организации телерадиовещания	210	0.00	
3.3	На предвыборную агитацию через редакции периодических печатных изданий	220	0.00	
3.4	На выпуск и распространение печатных и иных агитационных материалов	230	0.00	
3.5	На проведение публичных массовых мероприятий	240	0.00	
3.6	На оплату работ (услуг) информационного и консультационного характера*	250	0.0	
3.7	На оплату других работ (услуг), выполненных (оказанных) юридическими лицами или гражданами РФ по договорам	260	0.00	
3.8	На оплату иных расходов, непосредственно связанных с проведением избирательной кампании	270	0.00	
4	Распределено неизрасходованного остатка средств фонда пропорционально перечисленным в избирательный фонд денежным средствам	280	460.00	
5	Остаток средств фонда на дату сдачи отчета (заверяется банковской справкой)	290	0.00	
	(стр.290=стр.10-стр.110-стр.180-стр.280)			

Правильность сведений, указанных в настоящем финансовом отчете, подтверждаю, других денежных средств, минуя избирательный фонд, на организацию и проведение избирательной кампании не привлекалось.

Кандидат / уполномоченный
представитель
избирательного объединения по
финансовым вопросам

МП _____ Индюков С.Н.
(подпись, дата, инициалы, фамилия)

* Указывается сумма денежных средств, поступивших в избирательный фонд с нарушением, в том числе с превышением установленного предельного размера.

Департамент имущественных и земельных отношений администрации Ханты-Мансийского информирует о возможности предоставления земельного участка с кадастровым номером 86:02:0704002:1033, расположенного по адресу: ХМАО-Югра, Ханты-Мансийский район, п.Луговской, ул.Школьная, 37А, площадь земельного участка 600 кв. метров, из категории земель населенных пунктов, с видом разрешенного использования: ведение садоводства (13.2).

Граждане и крестьянские (фермерские) хозяйства, заинтересованные в предоставлении земельного участка, в течение 30 дней со дня опубликования извещения вправе подать заявление о намерении участвовать в аукционе на право заключения договора аренды земельного участка.

Заявления подаются на бумажном носителе лично, либо почтовым отправлением по адресу: г. Ханты-Мансийск, ул. Гагарина, д.214, каб.100. Дата окончания приема заявлений – 21.10.2019.

Получить более подробную информацию расположения земельного участка возможно по адресу: г.Ханты-Мансийск, ул. Гагарина, д.214, каб.120, с понедельника по пятницу с 09.00 до 17.00, по тел. 8 (3467) 35-28-15.

Оповещение
о начале общественных обсуждений

В соответствии с постановлением главы Ханты-Мансийского района от 18.09.2019 №34-пг «О назначении общественных обсуждений по проекту планировки и проекту межевания территории для размещения объекта: «Обустройство куста скважин №283у Приобского месторождения»» назначены общественные обсуждения по проекту планировки и проекту межевания территории для размещения объекта: «Обустройство куста скважин №283у Приобского месторождения» расположенного на территории Ханты-Мансийского автономного округа – Югры, в границах Ханты-Мансийского района, район Приобское (далее – Проект).

Общественные обсуждения по проекту проводятся в соответствии с Градостроительным кодексом Российской Федерации.

Срок проведения общественных обсуждений с 20.09.2019 по 25.10.2019.

Место, время проведения и открытия экспозиции: здание департамента строительства, архитектуры и жилищно-коммунального хозяйства администрации Ханты-Мансийского района (далее – департамент), находящееся по адресу: г.Ханты-Мансийск, ул.Гагарина, 142, цокольный этаж с 20.09.2019 по 23.10.2019. График посещения экспозиции: понедельник – пятница с 9 ч 00 мин до 18 ч 00 мин, перерыв с 13 ч 00 мин до 14 ч 00 мин.

Предложения и замечания по Проекту направляются участниками общественных обсуждений посредством официального сайта администрации Ханты-Мансийского района, раздел «Градостроительная деятельность»/«Общественные обсуждения» http://hmrn.ru/grad/obshchestvennye-obsuzhdeniya/index.php, а также в форме электронного документа на электронный адрес: dsajkh@hmrn.ru и в письменной форме по адресу: г.Ханты-Мансийск, ул.Гагарина, 142, каб.15, в срок до 23.10.2019.

В соответствии с Градостроительным кодексом Российской Федерации, в целях идентификации участники общественных обсуждений предоставляют сведения о себе (фамилию, имя, отчество (при наличии), дату рождения, адрес места жительства (регистрации) - для физических лиц; наименование, основной государственный регистрационный номер, место нахождения и адрес - для юридических лиц) с приложением документов, подтверждающих такие сведения.

Проект и информационные материалы к нему доступны с 20.09.2019 на официальном сайте администрации Ханты-Мансийского района в разделе «Градостроительная деятельность»/«Общественные обсуждения» http://hmrn.ru/grad/obshchestvennye-obsuzhdeniya/index.php.

Телефон для справок: 32-24-70.

ХАНТЫ-МАНСИЙСКИЙ АВТОНОМНЫЙ ОКРУГ – ЮГРА
ХАНТЫ-МАНСИЙСКИЙ РАЙОН

ДУМА

РЕШЕНИЕ

17.09.2019 № 493

О внесении изменений в решение
Думы Ханты-Мансийского района
от 14.06.2017 № 168
«О Благодарственном письме и
Памятном адресе председателя
Думы Ханты-Мансийского района»

В целях расширения круга лиц, представляемых к награждению Благодарственным письмом и Памятным адресом председателя Думы Ханты-Мансийского района, руководствуясь пунктом 10 части 1 статьи 18 Устава Ханты-Мансийского района,

Дума Ханты-Мансийского района

РЕШИЛА:

1. Внести в решение Думы Ханты-Мансийского района от 14.06.2017 № 168 «О Благодарственном письме и Памятном адресе председателя Думы Ханты-Мансийского района» (далее – Решение) следующие изменения:

1.1. Преамбулу Решения изложить в следующей редакции:

«В целях поощрения, признания заслуг и публичного оказания почета гражданам, коллективам граждан, предприятиям, учреждениям, организациям всех форм собственности, руководствуясь пунктом 10 части 1 стати 18 Устава Ханты-Мансийского района,»;

1.2. Приложение к Решению изложить в редакции согласно приложению к настоящему решению.

2. Настоящее решение вступает в силу после его официального опубликования (обнародования) и распространяет свое действие на правоотношения, возникшие с 01 августа 2019 года.

Председатель Думы
Ханты-Мансийского района
П.Н. Захаров
17.09.2019

Глава
Ханты-Мансийского района
К.Р. Минулин
17.09.2019

Приложение
к решению Думы
Ханты-Мансийского района
от 17.09.2019 № 493

«Приложение
к решению Думы
Ханты-Мансийского района
от 14.06.2017 № 168

Положение
о Благодарственном письме и Памятном адресе
председателя Думы Ханты-Мансийского района

Статья 1. Общие положения

1. Положение о Благодарственном письме и Памятном адресе председателя Думы Ханты-Мансийского района (далее – Положение) определяет порядок представления к награждению, вручения Благодарственного письма председателя Думы Ханты-Мансийского района (далее – Благодарственное письмо) и Памятного адреса председателя Думы Ханты-Мансийского района (далее – Памятный адрес).

2. Награждение Благодарственным письмом является формой поощрения и публичного оказания почета гражданам, коллективам граждан, предприятиям, учреждениям, организациям всех организационно-правовых форм за активное участие в решении вопросов местного значения и в общественной жизни Ханты-Мансийского района, высокие производственные, творческие, спортивные достижения, научные работы, многолетний добросовестный труд и другие заслуги (достижения).

3. Награждение Памятным адресом председателя Думы Ханты-Мансийского района является формой поощрения граждан, коллективов граждан, предприятий, учреждений, организаций всех организационно-правовых форм по случаю наступления профессиональных праздников, памятных и юбилейных дат.

Статья 2. Представление к награждению, принятие решения о награждении Благодарственным письмом, Памятным адресом

1. Ходатайство о награждении Благодарственным письмом, Памятным адресом вносится председателю Думы Ханты-Мансийского района (далее – Дума района) депутатами Думы района, депутатами Советов депутатов сельских поселений Ханты-Мансийского района, руководителями органов местного самоуправления Ханты-Мансийского района, руководителями коллективов граждан, предприятий, учреждений, организаций всех организационно-правовых форм (далее – инициаторы).

2. К ходатайству о награждении прилагаются:

2.1. В отношении граждан:

1) характеристика представляемого к награждению лица, в которой указываются краткие биографические данные указанного лица, а также профессиональные и иные заслуги (достижения), за которые данное лицо представлено к награждению. Характеристика подписывается инициатором;

2) согласие на обработку персональных данных согласно приложению 2 к настоящему Положению.

2.2. В отношении коллективов граждан, предприятий, учреждений, организаций – информация о деятельности, достижениях, а также об экономических, социальных или иных показателях, заслугах за одно, двух или трехлетний период, подписанная руководителем соответственно коллектива граждан, предприятия, учреждения, организации.

3. Решение о награждении Благодарственным письмом, Памятным адресом принимается председателем Думы района по согласованию с председателем мандатной комиссии Думы района на основании ходатайства внесенного инициатором. Указанное решение оформляется распоряжением председателя Думы района.

4. Распоряжение о награждении Благодарственным письмом, Памятным адресом подлежит опубликованию в газете «Наш район» и размещению на официальном сайте администрации Ханты-Мансийского района.

5. Благодарственное письмо, Памятный адрес оформляются по форме согласно приложению 1 к настоящему Положению, подписываются председателем Думы района и заверяются печатью Думы района.

Статья 3. Вручение Благодарственного письма, Памятного адреса

1. Благодарственное письмо, Памятный адрес вручаются председателем Думы района, заместителем председателя Думы района или уполномоченным на то депутатом Думы района в торжественной обстановке.

2. Благодарственное письмо, Памятный адрес вручаются лично награждаемым гражданам, руководителям награждаемых коллективов граждан, предприятий, учреждений, организаций, а в случае невозможности их присутствия – представителям награждаемых граждан, коллективов граждан, предприятий, учреждений, организаций.

Статья 4. Заключительные положения

Оформление наградных документов, учет и регистрацию награжденных Благодарственным письмом и Памятным адресом осуществляет аппарат Думы района.

Приложение 1
к Положению о Благодарственном письме
и Памятном адресе председателя Думы
Ханты-Мансийского района

Форма Благодарственного письма

ХАНТЫ-МАНСИЙСКИЙ АВТОНОМНЫЙ ОКРУГ – ЮГРА
ХАНТЫ-МАНСИЙСКИЙ РАЙОН

Герб
Ханты-Мансийского района

БЛАГОДАРСТВЕННОЕ ПИСЬМО
ПРЕДСЕДАТЕЛЯ ДУМЫ
ХАНТЫ-МАНСИЙСКОГО РАЙОНА

НАГРАЖДАЕТСЯ

_____
_____
_____
_____

ЗА (основание награждения Благодарственным письмом)

Председатель Думы
Ханты-Мансийского района _____ _____
(подпись, МП.) (инициалы, фамилия)

«___» _____ ____

Форма Памятного адреса

ХАНТЫ-МАНСИЙСКИЙ АВТОНОМНЫЙ ОКРУГ – ЮГРА
ХАНТЫ-МАНСИЙСКИЙ РАЙОН

Герб
Ханты-Мансийского района

ПАМЯТНЫЙ АДРЕС
ПРЕДСЕДАТЕЛЯ ДУМЫ
ХАНТЫ-МАНСИЙСКОГО РАЙОНА

НАГРАЖДАЕТСЯ

_____
_____
_____
_____
(основание награждения Памятным адресом)

Председатель Думы
Ханты-Мансийского района _____ _____
(подпись, МП.) (инициалы, фамилия)

«___» _____ ____

Приложение 2
к Положению о Благодарственном письме
и Памятном адресе председателя Думы
Ханты-Мансийского района

Форма согласия на обработку персональных данных

Согласие на обработку персональных данных

Я,_____,

даю свое согласие Думе Ханты-Мансийского района, расположенной по адресу: 628002, г. Ханты-Мансийск, ул. Гагарина д. 214, на обработку моих персональных данных, т.е. на совершение любых действий или совокупности действий (операций) с использованием средств автоматизации или без использования таких средств с моими персональными данными, включая сбор, запись, систематизацию, накопление, хранение, уточнение (обновление, изменение), извлечение, использование, передачу, обезличивание, блокирование, удаление, уничтожение, в целях рассмотрения документов, представленных для награждения Благодарственным письмом или Памятным адресом председателя Думы Ханты-Мансийского района, оформления наградных документов и последующего учета.

Перечень передаваемых персональных данных: фамилия, имя, отчество, дата рождения, место рождения, место жительства (адрес регистрации, адрес фактического проживания), паспортные данные, данные об образовании, сведения о трудовой деятельности, сведения о достижениях и заслугах, сведения о наличии наград и почетных званий.

Согласен (согласна) на размещение моих персональных данных, состоящих из фамилии, имени, отчества и места жительства (без указания почтового адреса) на официальном сайте администрации Ханты-Мансийского района в информационно-телекоммуникационной сети «Интернет» в разделе «Дума»/Награды председателя Думы Ханты-Мансийского района/Распоряжения о награждении Благодарственным письмом и Памятным адресом председателя Думы Ханты-Мансийского района.

Настоящее согласие действует со дня его подписания до дня отзыва в письменной форме.

_____ _____ _____
(дата) (подпись) (инициалы, фамилия)

».

РОССИЙСКАЯ ФЕДЕРАЦИЯ
ХАНТЫ-МАНСИЙСКИЙ АВТОНОМНЫЙ ОКРУГ-ЮГРА
ТЮМЕНСКАЯ ОБЛАСТЬ
АДМИНИСТРАЦИЯ ХАНТЫ-МАНСИЙСКОГО РАЙОНА
ДЕПАРТАМЕНТ СТРОИТЕЛЬСТВА, АРХИТЕКТУРЫ И ЖКХ

П Р И К А З

от 17.09.2019 №179-н
г. Ханты-Мансийск

Об утверждении документации по
планировке территории для размещения объекта:
«Обустройство одиночных скважин
Верхне-Шапшинского месторождения»

В соответствии со статьей 45 Градостроительного кодекса Российской Федерации, Федеральным законом от 06.10.2003 №131-ФЗ «Об общих принципах организации местного самоуправления в Российской Федерации», руководствуясь Уставом Ханты - Мансийского района, пунктом 16 Положения о департаменте строительства, архитектуры и ЖКХ (в редакции Решения Думы от 31.01.2018 №241), учитывая обращение общества с ограниченной ответственностью «СибНИПИРП-Тюмень» от 03.09.2019 №1975 (№03-Вх-2080/2019 от 09.09.2019) об утверждении документации по планировке территории приказываю:

1. Утвердить проект планировки и проект межевания территории для размещения объекта: «Обустройство одиночных скважин Верхне-Шапшинского месторождения» согласно Приложений 1, 2, 3, к настоящему приказу.

2. Департаменту строительства, архитектуры и ЖКХ разместить проект в информационной системе обеспечения градостроительной деятельности.

3. Опубликовать настоящий приказ в газете «Наш район» и разместить на официальном сайте администрации Ханты-Мансийского района.

4. Контроль за выполнением приказа оставляю за собой.

Заместитель главы
Ханты-Мансийского района,
директор департамента
строительства, архитектуры и ЖКХ П.Л. Гуменный

1

Основная часть проекта планировки территории для размещения линейного объекта Ханты-Мансийского автономного округа - Югры
«Обустройство одиночных скважин Верхне-Шапшинского месторождения»
Землепользователь: ПАО НК «Русснефть»

Приложение 1
к приказу департамента строительства, архитектуры и ЖКХ администрации Ханты- Мансийского района
от 17.09.2019 № 179-н

2

Основная часть проекта планировки территории для размещения линейного объекта Ханты-Мансийского автономного округа - Югры
«Обустройство одиночных скважин Верхне-Шапшинского месторождения»
Землепользователь: ПАО НК «Русснефть»
Масштаб 1:2000

3

Основная часть проекта планировки территории для размещения линейного объекта Ханты-Мансийского автономного округа - Югры
«Обустройство одиночных скважин Верхне-Шапшинского месторождения»
Землепользователь: ПАО НК «Русснефть»
Масштаб 1:2000



4

Основная часть проекта планировки территории для размещения линейного объекта Ханты-Мансийского автономного округа - Югры
«Обустройство одиночных скважин Верхне-Шапшинского месторождения»
Землепользователь: ПАО НК «Русснефть»
Масштаб 1:2000

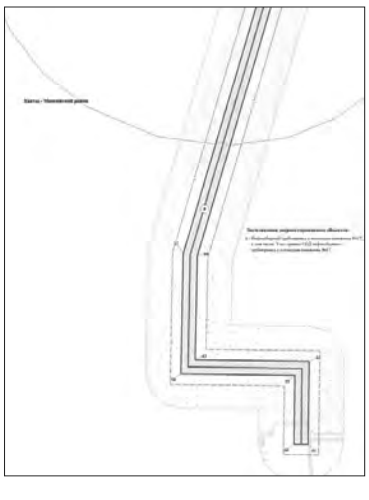

5

Основная часть проекта планировки территории для размещения линейного объекта Ханты-Мансийского автономного округа - Югры
«Обустройство одиночных скважин Верхне-Шапшинского месторождения»
Землепользователь: ПАО НК «Русснефть»

Каталог координатных точек зоны планируемого размещения объекта

№ точки	X	У
1	2	3
1	942024.58	2733621.88
2	942040.64	2733602.40
3	942056.28	2733615.52
4	942074.12	2733594.24
5	942077.96	2733597.46
6	942102.32	2733568.44
7	942078.94	2733548.82
8	942080.20	2733547.32
9	942076.82	2733544.50
10	942075.56	2733546.00
11	942015.12	2733495.28
12	942008.44	2733499.60
13	942006.28	2733496.24
14	942005.42	2733496.80
15	941851.42	2733258.96
16	941799.24	2733212.56
17	941571.44	2733222.68
18	941571.82	2733231.20
19	941513.08	2733234.38
20	941516.82	2733315.26
21	941530.3	2733314.48
22	941527.18	2733247.26
23	941572.42	2733244.42
24	941574.08	2733280.94
25	941591.28	2733291.02
26	941597.30	2733280.64
27	941585.78	2733273.88
28	941584.42	2733243.68
29	941622.12	2733241.32
30	941623.86	2733286.10
31	941643.86	2733285.32
32	941642.58	2733252.00
33	941762.08	2733247.24
34	941829.88	2733309.24
35	941970.9	2733529.44

6

Основная часть проекта планировки территории для размещения линейного объекта Ханты-Мансийского автономного округа - Югры
«Обустройство одиночных скважин Верхне-Шапшинского месторождения»
Землепользователь: ПАО НК «Русснефть»

1	2	3
36	941983.78	2733585.32
37	942217.22	2737071.02
38	942259.30	2736994.18
39	942260.14	2736994.64
40	942260.22	2736994.7
41	942266.90	2736982.58
42	942265.84	2736981.98
43	942291.04	2736943.12
44	942298.34	2736911.68
45	942301.40	2736912.40
46	942302.40	2736908.12
47	942299.34	2736907.40
48	942306.08	2736878.42
49	942270.32	2736870.14
50	942269.32	2736874.44
51	942242.24	2736868.14
52	942235.82	2736895.88
53	942230.56	2736894.66
54	942229.86	2736897.66
55	942219.00	2736892.18
56	942186.52	2736976.84
57	941772.84	2736854.98
58	941601.98	2736851.62
59	941599.56	2737013.80
60	941502.34	2737012.52
61	941502.08	2737032.54
62	941619.26	2737034.10
63	941621.70	2736872.04
64	941769.76	2736874.94
65	942217.98	2737007.02
66	942198.18	2737044.16
67	942210.56	2737050.74
68	942206.70	2737065.28

МУНИЦИПАЛЬНОЕ ОБРАЗОВАНИЕ
ХАНТЫ-МАНСИЙСКИЙ РАЙОН
Ханты-Мансийский автономный округ – Югра

ГЛАВА ХАНТЫ-МАНСИЙСКОГО РАЙОНА

П О С Т А Н О В Л Е Н И Е

от 18.09.2019 № 34-пг
г. Ханты-Мансийск

О назначении общественных обсуждений
по проекту планировки и проекту
межевания территории для размещения
объекта: «Обустройство куста скважин
№ 283у Приобского месторождения»

В соответствии с Градостроительным кодексом Российской Федерации, Федеральным законом от 06.10.2003 № 131-ФЗ «Об общих принципах организации местного самоуправления в Российской Федерации», постановлением Правительства Российской Федерации от 12.05.2017 № 564 «Об утверждении Положения о составе и содержании проектов планировки территории, предусматривающих размещение одного или нескольких линейных объектов», Уставом Ханты-Мансийского района, приказом департамента строительства, архитектуры и ЖКХ администрации Ханты-Мансийского района от 30.17.2019 № 144-н «О подготовке документации по планировке территории для размещения объекта «Обустройство куста скважин № 283у Приобского месторождения», на основании обращения общества с ограниченной ответственностью «РН-БашНИПИнефть»:

1. Назначить общественные обсуждения по проекту планировки и проекту межевания территории для размещения объекта: «Обустройство куста скважин № 283у Приобского месторождения», расположенного на территории Ханты-Мансийского автономного округа – Югры, в границах Ханты-Мансийского района, район Приобское (далее – Проект).

2. Установить срок проведения общественных обсуждений с 20.09.2019 по 25.10.2019.

3. Провести экспозицию Проекта в департаменте строительства, архитектуры и ЖКХ администрации Ханты-Мансийского района (далее – департамент), расположенном по адресу: г. Ханты-Мансийск, ул. Гагарина, 142, цокольный этаж, с 20.09.2019 по 23.10.2019. График посещения экспозиции: понедельник – пятница: с 9 ч 00 мин до 18 ч 00 мин, перерыв: с 13 ч 00 мин до 14 ч 00 мин.

4. Предложения и замечания по Проекту направляются участниками общественных обсуждений посредством официального сайта администрации Ханты-Мансийского района, раздел «Градостроительная деятельность»/ «Общественные обсуждения» http://hmrn.ru/grad/obshchestvennye-obsuzhdeniya/index.php, а также в форме электронного документа на электронный адрес: dsajkh@hmrn.ru и в письменной форме по адресу: г. Ханты-Мансийск, ул. Гагарина, 142, каб. 15, в срок до 23.10.2019.

5. Разместить Проект и информационные материалы к нему на официальном сайте администрации Ханты-Мансийского района в разделе «Градостроительная деятельность»/ «Общественные обсуждения» http://hmrn.ru/grad/obshchestvennye-obsuzhdeniya/index.php.

6. Председатель общественных обсуждений по Проекту – заместитель директора департамента по архитектуре Олейник Валерий Иванович; секретарь общественных обсуждений – эксперт 1 категории отдела информационной системы обеспечения градостроительной деятельности департамента Баева Елена Юрьевна.

7. Опубликовать (обнародовать) настоящее постановление в газете «Наш район» и разместить на официальном сайте администрации Ханты-Мансийского района.

8. Контроль за выполнением постановления возложить на заместителя главы района, директора департамента строительства, архитектуры и ЖКХ.

Глава Ханты-Мансийского района К.Р.Минулин

1

Основная часть проекта межевания территории для размещения линейного объекта Ханты-Мансийского автономного округа - Югры «Обустройство одиночных скважин Верхне-Шапшинского месторождения»
Землепользователь: ПАО НК «РуссНефть»

Приложение 2
к приказу департамента строительства, архитектуры и ЖКХ администрации Ханты- Мансийского района
от 17.09.2019 № 179-н

2

Основная часть проекта межевания территории для размещения линейного объекта Ханты-Мансийского автономного округа - Югры «Обустройство одиночных скважин Верхне-Шапшинского месторождения»
Землепользователь: ПАО НК «РуссНефть»
Масштаб 1:2000

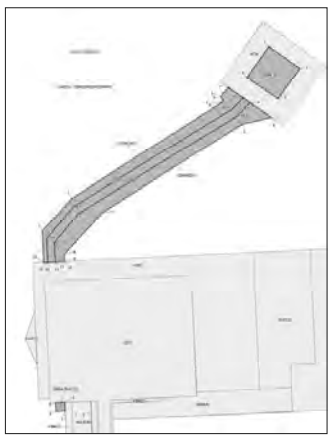

3

Основная часть проекта межевания территории для размещения линейного объекта Ханты-Мансийского автономного округа - Югры «Обустройство одиночных скважин Верхне-Шапшинского месторождения»
Землепользователь: ПАО НК «РуссНефть»
Масштаб 1:2000

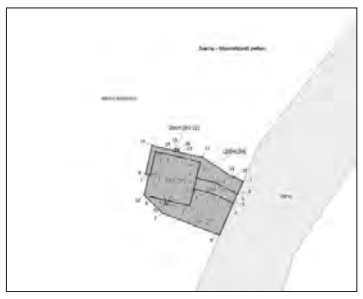

4

Основная часть проекта межевания территории для размещения линейного объекта Ханты-Мансийского автономного округа - Югры «Обустройство одиночных скважин Верхне-Шапшинского месторождения»
Землепользователь: ПАО НК «РуссНефть»

Каталог координат поворотных точек образуемого земельного участка

№ точки	X	У
1	2	3
:2004:ЗУ1		
1	942095.56	2733571.64
2	942060.96	2733620.80
3	942011.62	2733586.12
4	942046.26	2733536.96
:2004:ЗУ2		
1	942269.32	2736874.44
2	942268.96	2736875.96
3	942298.86	2736882.90
4	942285.62	2736939.86
5	942264.74	2736935.00
6	942251.10	2736931.84
7	942228.66	2736926.64
8	942235.12	2736898.86
9	942229.86	2736897.66
10	942230.56	2736894.66
11	942235.82	2736895.88
12	942242.24	2736868.14
13	942298.34	2736911.68
14	942299.34	2736907.40
15	942302.40	2736908.12
16	942301.40	2736912.40
:2004:ЗУ3		
1	941799.24	2733212.56
2	941851.42	2733258.96
3	942005.42	2733496.80
4	942006.28	2733496.24
5	942008.44	2733499.60
6	942015.12	2733495.28
7	942029.58	2733507.42
8	942013.30	2733530.54
9	941995.52	2733514.58
10	941838.62	2733261.98
11	941787.04	2733219.30
12	941750.58	2733221.32
13	941750.28	2733214.74
:2004:ЗУ4		
1	941513.76	2733248.94

5

Основная часть проекта межевания территории для размещения линейного объекта Ханты-Мансийского автономного округа - Югры «Обустройство одиночных скважин Верхне-Шапшинского месторождения»
Землепользователь: ПАО НК «РуссНефть»

1	2	3
2	941527.12	2733248.32
3	941526.44	2733233.66
4	941513.08	2733234.38
5	942005.50	2733541.64
6	942013.30	2733530.54
7	941995.52	2733514.58
8	941838.62	2733261.98
9	941787.04	2733219.30
10	941750.58	2733221.32
11	941751.12	2733233.24
12	941780.34	2733231.40
13	941827.72	2733270.02
14	941984.54	2733522.64
:2004:ЗУ5		
1	941780.34	2733231.40
2	941827.72	2733270.02
3	941984.54	2733522.64
4	942005.50	2733541.64
5	941981.56	2733575.68
6	941970.90	2733529.44
7	941829.88	2733309.24
8	941762.08	2733247.24
9	941751.78	2733247.66
10	941751.78	2733247.64
11	941751.12	2733233.24
:2004:ЗУ6		
1	942264.74	2736935.00
2	942258.98	2736959.84
3	942244.32	2736987.38
4	942231.42	2736981.80
5	942245.76	2736954.88
6	942251.10	2736931.84
:2004:ЗУ7		
1	942235.12	2736898.86
2	942228.66	2736926.64
3	942251.10	2736931.84
4	942245.76	2736954.88
5	942231.42	2736981.80
6	942191.28	2736964.44
7	942219.00	2736892.18
8	942242.24	2736868.14

6

Основная часть проекта межевания территории для размещения линейного объекта Ханты-Мансийского автономного округа - Югры «Обустройство одиночных скважин Верхне-Шапшинского месторождения»
Землепользователь: ПАО НК «РуссНефть»

1	2	3
9	942235.82	2736895.88
10	942230.56	2736894.66
11	942229.86	2736897.66
:2004:ЗУ8		
1	942260.42	2736994.34
2	942244.32	2736987.38
3	942258.98	2736959.84
4	942264.74	2736935.00
5	942285.62	2736939.86
6	942298.86	2736882.90
7	942268.96	2736875.96
8	942269.32	2736874.44
9	942270.32	2736870.14
10	942306.08	2736878.42
11	942299.34	2736907.40
12	942298.34	2736911.68
13	942291.04	2736943.12
14	942265.84	2736981.98
15	942266.90	2736982.58

МУНИЦИПАЛЬНОЕ ОБРАЗОВАНИЕ
ХАНТЫ-МАНСИЙСКИЙ РАЙОН
Ханты-Мансийский автономный округ – Югра

АДМИНИСТРАЦИЯ ХАНТЫ-МАНСИЙСКОГО РАЙОНА

П О С Т А Н О В Л Е Н И Е

от 18.09.2019 № 234
г. Ханты-Мансийск

О внесении изменений в постановление администрации Ханты-Мансийского района от 18 ноября 2015 года № 268 «Об утверждении Порядка принятия решений о подготовке и реализации бюджетных инвестиций в целях приобретения недвижимого имущества в муниципальную собственность Ханты-Мансийского района»

В связи с организационно-кадровыми изменениями в администрации Ханты-Мансийского района:

1. Внести в приложение 2 к постановлению администрации Ханты-Мансийского района от 18 ноября 2015 года № 268 «Об утверждении Порядка принятия решений о подготовке и реализации бюджетных инвестиций в целях приобретения недвижимого имущества в муниципальную собственность Ханты-Мансийского района» изменения, заменив слова «Директор департамента имущественных и земельных отношений администрации Ханты-Мансийского района» словами «Заместитель главы Ханты-Мансийского района, директор департамента имущественных и земельных отношений».
2. Опубликовать настоящее постановление в газете «Наш район» и разместить на официальном сайте администрации Ханты-Мансийского района.
3. Настоящее постановление вступает в силу после его официального опубликования.
4. Контроль за выполнением постановления возложить на заместителя главы Ханты-Мансийского района, директора департамента имущественных и земельных отношений.

Глава Ханты-Мансийского района К.Р.Минулин

Основная часть документации по планировке территории для размещения линейного объекта Ханты-Мансийского автономного округа - Югры «Обустройство одиночных скважин Верхне-Шапшинского месторождения»
Землепользователь: ПАО НК «РуссНефть»

Приложение 3
к приказу департамента строительства, архитектуры и ЖКХ администрации Ханты- Мансийского района
от 17.09.2019 № 179-н

Проект планировки территории

1. Положения о характеристиках планируемого развития территории

1.1 Общие положения

Проект планировки территории для линейного объекта «Обустройство одиночных скважин Верхне-Шапшинского месторождения» подготовлен на основании:
- Градостроительного кодекса Российской Федерации;
- Земельного кодекса Российской Федерации;
- Приказа Департамента строительства, архитектуры и ЖКХ Администрации Ханты – Мансийского района, Ханты-Мансийского автономного округа - Югры от 10.06.2019 № 113-н «О подготовке документации по планировке территории для размещения объекта «Обустройство одиночных скважин Верхне-Шапшинского месторождения»;
- технического задания на разработку, согласование и утверждение Документации по планировке территории по объекту: «Обустройство одиночных скважин Верхне-Шапшинского месторождения»;
- инженерных изысканий, выполненных ООО «СибНИПИРП-Тюмень».

Проект планировки территории для размещения линейного объекта «Обустройство одиночных скважин Верхне-Шапшинского месторождения», расположенного на территории Ханты-Мансийского района, Ханты – Мансийского автономного округа – Югры, представлен в приложении № 1 к настоящей документации.

2. Положение о размещении линейного объектов

2.1 Наименование, основные характеристики и назначение планируемого для размещения линейного объекта.

В состав проектируемого объекта «Обустройство одиночных скважин Верхне-Шапшинского месторождения» входят:
1. Площадка одиночной скважины №1 в составе:
- КТП с площадкой обслуживания и размещения станции управления ЭЦН;
- БРХ – (типа УДЭ) (3шт.);
- Дренажная емкость V=8м3 (1шт.);
- Блок малой автоматики (БМА);
- Прожекторная мачта связи с молниеотводом;
- Площадка под ремонтный агрегат;
- Площадка под инвентарные мостки;

- Якоря оттяжек (4шт.);
-Узел запуска СОД;
- Узел приема СОД нефтесборного трубопровод с площадки скважины №1 (4х3м);
- ВЛ на площадку скважины №1 L=641м;
- Подъездная автодорога на площадку скважины №1 L=75м;
- Нефтесборный трубопровод с площадки скважины №1. Труба Ду89мм, L=643,55м;
2. Площадка одиночной скважины №17 в составе:
-КТП с площадкой обслуживания и размещения станции управления ЭЦН;
- БРХ – (типа УДЭ) (3шт.);
- Дренажная емкость;
- Блок малой автоматики (БМА);
- Прожекторная мачта связи с молниеотводом;
- Площадка под ремонтный агрегат;
- Площадка под инвентарные мостки;
- Якоря оттяжек (4шт.);
- Узел запуска СОД;
- Узел приема СОД нефтесборного трубопровод с площадки скважины №17 (4х3м);
- Подъездная автодорога на площадку скважины №17 L= 120м;
-Нефтесборный трубопровод с площадки скважины №17. Труба Ду89мм L=968,85м;
- ВЛ на площадку скважины №17 L=94м;

2.2 Перечень субъектов Российской Федерации и муниципальных районов, на территориях которых устанавливается зона планируемого размещения линейного объекта.

В административном отношении объект расположен на территории Ханты-Мансийского автономного округа - Югра, в Ханты - Мансийском районе, на территории Верхне-Шапшинского месторождения нефти, на землях лесного фонда.

2.3 Перечень координат характерных точек границ зон планируемого размещения линейного объекта.

Каталог координат характерных точек устанавливаемых красных линий и поворотных точек зоны планируемого размещения линейного объекта «Обустройство одиночных скважин Верхне-Шапшинского месторождения», расположенного на территории Ханты-Мансийского района, Ханты – Мансийского автономного округа – Югры представлен в приложении № 1 к настоящей документации.

2.4 Перечень координат характерных точек границ зон планируемого размещения линейных объектов, подлежащих переносу (переустройству) из зон планируемого размещения объекта

Проектом планировки территории не предусматривается перенос (переустройство) линейных объектов из зон планируемого размещения объекта.

2.5 Предельные параметры разрешенного строительства, реконструкции объектов капитального строительства, входящих в состав линейного объекта в границах зон его планируемого размещения

Предельные (минимальные и (или) максимальные) размеры земельных участков и предельные параметры разрешенного строительства, реконструкции объектов капитального строительства не подлежат установлению.

Учитывая основные технические характеристики проектируемого объекта, проектом планировки территории определены границы зоны его планируемого размещения.

Общая площадь зоны планируемого размещения проектируемого объекта составляет 6,5140 га.

Граница зоны планируемого размещения объекта установлена в соответствии с требованиями действующих норм отвода земель и учтена при разработке документации по планировке территории.

2.6 Информация о необходимости осуществления мероприятий по сохранению объектов культурного наследия от возможного негативного воздействия в связи с размещением линейного объекта

На участках строительства нет объектов историко-культурного наследия (ИКН), внесенных в Реестр объектов культурного наследия ХМАО-Югры, выявленные объекты культурного наследия и объекты, обладающие признаками объекта культурного наследия, отсутствуют. Испрашиваемые земельные участки расположены вне зон охраны/защитных зон объектов культурного наследия.

Использование земельных участков, расположенных в перспективных и малоперспективных зонах нахождения объектов ИКН, определяется правилами землепользования и застройки в соответствии с требованиями охраны памятников истории и культуры (Федеральный закон от 18 декабря 2006 г. № 232-ФЗ "О внесении изменений в Градостроительный кодекс Российской Федерации и отдельные законодательные акты Российской Федерации").

При проведении строительных работ необходимо учитывать, что некоторые объекты историко-культурного наследия визуально не фиксируются, поэтому сохраняется вероятность их обнаружения при проведении земляных работ. В случае обнаружения объекта, обладающего признаками объекта культурного наследия, в процессе строительства, реконструкции, капитального ремонта лицо, осуществляющее строительство, должно приостановить строительство, реконструкцию, капитальный ремонт, известить об обнаружении такого объекта органы, предусмотренные законодательством Российской Федерации об объектах культурного наследия (Градостроительный кодекс РФ от 29 декабря 2004 г. № 190-ФЗ, ст. 52 п. 8).

Производство строительных работ на данных участках должно осуществляться строго в пределах землеотвода и соблюдением представленных в проекте мероприятий.

2.7 Информация о необходимости осуществления мероприятий по охране окружающей среды

Целями охраны земель являются: предотвращение деградации, загрязнения, захламления, нарушения земель, других негативных (вредных) воздействий хозяйственной деятельности и обеспечение улучшения и восстановления земель, подвергшихся отрицательному воздействию.

Для охраны земельных ресурсов проектной документацией предусмотрены следующие мероприятия:
- размещение большей части проектируемых объектов на ранее отведенных земельных участках в пределах существующих расчисток и отсыпок;
- минимизация площадей строительного освоения (компактность застройки);
- сбор и вывоз строительных отходов, порубочных остатков, бытового мусора, образовавшихся в процессе строительства;
- организация запаса средств для сбора аварийных проливов нефтепродуктов;
- проведение рекультивации временной полосы отвода.

В целях защиты поверхностных и подземных вод от загрязнения в период эксплуатации проектируемых объектов предусмотрены следующие мероприятия:
- запрет заправки и мойки машин вне предназначенных для этого мест;
- запрет на проезд обслуживающего объекты транспорта вне отведенной территории;
- контроль за состоянием водной среды посредством организации сети пунктов мониторинга;
- строительство специальных наблюдательных скважин за фильтрацией токсичных веществ для определения направления движения потока возможного ареала загрязнения, его площади и глубины проникновения в почву на площадках кустов скважин, расположенных в пойме;
- контроль за техническим состоянием оборудования технологических процессов (герметичностью трубопроводов и емкостей, работой контрольно-измерительных приборов и автоматических систем управления технологическими процессами);
- на трубопроводах устанавливается запорная и регулирующая арматура, дающая возможность отключать участки для проведения ремонтных работ;

- проведение ремонтно-профилактических работ на технологическом оборудовании согласно регламенту;
- накопление и своевременный вывоз отходов производства и потребления с передачей специализированным организациям.

Для минимизации воздействия на недра в период строительства и на стадии эксплуатации проектной документацией предусмотрены технические решения и мероприятия, направленные, в первую очередь, на повышение эксплуатационной надежности, противопожарной и экологической безопасности проектируемых объектов:
- недопущение непредусмотренных проектом нарушений природной среды (вне контуров застраиваемых территорий, трасс инженерных коммуникаций);
- использование парка строительных машин и механизмов, имеющих минимально возможное удельное давление ходовой части на подстилающие грунты;
- в целях снижения техногенного воздействия, недопущение проезда автотранспорта и строительной техники вне дорог, особенно в летний период;
- минимизация площадей строительного освоения (компактность застройки);
- сбор и вывоз строительных отходов, порубочных остатков, бытового мусора,
- образовавшихся в процессе строительства, восстановление нарушенных земель;
- организация запаса средств для сбора аварийных проливов нефтепродуктов.

2.8 Информация о необходимости осуществления мероприятий по защите территорий от чрезвычайных ситуаций природного и техногенного характера, в том числе по обеспечению пожарной безопасности и гражданской обороне

В соответствии с п. 1 Приложения 1, п.3 Приложения 2 Федерального закона от 21 июля 1997 г. № 116-ФЗ «О промышленной безопасности опасных производственных объектов» проектируемые объекты являются опасными производственными объектами.

Проектируемый объект относятся к особо опасным и технически сложным объектам согласно ст. 48.1 части 1 пункта 11 «в» Градостроительного кодекса Российской Федерации от 29 декабря 2004 г. № 190-ФЗ.

Опасными веществами при эксплуатации проектируемых объектов являются: нефть, попутный газ, ингибитор, трансформаторное масло.

Территория строительства не попадает в район катастрофического затопления и радиоактивного загрязнения.

Согласно постановлению Правительства Российской Федерации от 16 августа 2016 г. №804 «Об утверждении Правил отнесения организаций к категориям по гражданской обороне в зависимости от роли в экономике государства или влияния на безопасность населения» проектируемые объекты не имеют категории по ГО.

В целях обеспечения оперативной локализации и ликвидации последствий аварийных ситуаций на проектируемых объектах предполагается хранение запасных частей, оборудования, технических средств и реагентов.

Пожарная безопасность проектируемых объектов обеспечивается предусмотренными настоящим проектом системами предотвращения пожара и противопожарной защиты.

Для своевременного обнаружения очага пожара, оповещения обслуживающего персонала, и выдачи сигнала на отключение электрооборудования предусмотрены система пожарной сигнализации, система оповещения и управления эвакуацией.

II. Проект межевания территории

2.1 Перечень и сведения о площади образуемых земельных участков, в том числе возможные способы их образования

Проект планировки территории является основанием для разработки проекта межевания территории.

Проект межевания территории выполнен по результатам анализа ранее созданных и ранее сформированных земельных участков в границах межевания согласно разработанному проекту планировки.

Проектом межевания определены площади и границы земельных участков под строительство линейных объектов.

В соответствии со статьей 43 Градостроительного кодекса Российской Федерации проект межевания территории разрабатывается в целях определения местоположения границ, образуемых и изменяемых земельных участков, предназначенных для размещения объектов капитального строительства.

Общая площадь образуемых земельных участков составляет 3,2709 га.

Проект межевания территории для размещения линейного объекта «Обустройство одиночных скважин Верхне-Шапшинского месторождения» представлен в приложении № 2 к настоящей документации.

Каталог координат характерных точек границ образуемых земельных участков линейного объекта «Обустройство одиночных скважин Верхне-Шапшинского месторождения» представлен в приложении № 2 к настоящей документации.

Образуемые земельные участки расположены в границах кадастрового квартала:
- 86:02:1001001
- 86:02:1001003

Способ образования земельных участков:
1. Способ образования земельных участков:
   1. Земельные участки образованны путем раздела земельного участка с кадастровым номером 86:02:1001001:2004 с сохранением исходного участка в измененных границах;

Экспликация образуемых земельных участков и их частей

№ п/п	Условный № ЗУ	Категория земель	Наименование	адрес	Площадь ЗУ, га
1	2	3	4		6
1	:2004:ЗУ1	Земли лесного фонда	«Обустройство одиночных скважин Верхне-Шапшинского месторождения»	ХМАО – Югра, Ханты – Мансийский район, Самаровское лесничество, Ханты – Мансийское участковое лесничество, Нялинское урочище, квартал 607.	0,3625
2	:2004:ЗУ2	Земли лесного фонда		ХМАО – Югра, Ханты – Мансийский район, Самаровское лесничество, Ханты – Мансийское участковое лесничество, Нялинское урочище, квартал 607.	0,3493
3	:2004:ЗУ3	Земли лесного фонда		ХМАО – Югра, Ханты – Мансийский район, Самаровское лесничество, Ханты –	0,6141

				Мансийское участковое лесничество, Нялинское урочище, квартал 607.	
4	:2004:ЗУ4	Земли лесного фонда		ХМАО – Югра, Ханты – Мансийский район, Самаровское лесничество, Ханты – Мансийское участковое лесничество, Нялинское урочище, квартал 607.	0,5816
5	:2004:ЗУ5	Земли лесного фонда		ХМАО – Югра, Ханты – Мансийский район, Самаровское лесничество, Ханты – Мансийское участковое лесничество, Нялинское урочище, квартал 607.	0,7999
6	:2004:ЗУ6	Земли лесного фонда		ХМАО – Югра, Ханты – Мансийский район, Самаровское лесничество, Ханты – Мансийское участковое лесничество, Нялинское урочище, квартал 604, 607.	0,0776
7	:2004:ЗУ7	Земли лесного фонда		ХМАО – Югра, Ханты – Мансийский район, Самаровское лесничество, Ханты – Мансийское участковое лесничество, Нялинское урочище, квартал 607.	0,3115
8	:2004:ЗУ8	Земли лесного фонда		ХМАО – Югра, Ханты – Мансийский район, Самаровское лесничество, Ханты – Мансийское участковое лесничество, Нялинское урочище, квартал 604, 607.	0,1744
9	Всего:				3,2709

2.2 Перечень и сведения о площади образуемых земельных участков, которые будут отнесены к территориям общего пользования или имуществу общего пользования, в том числе в отношении которых предполагаются резервирование и (или) изъятие для государственных или муниципальных нужд

Проектом межевания территории не предусматривается образование земельных участков, которые будут отнесены к территориям общего пользования или имуществу общего пользования, в том числе в отношении которых предполагаются резервирование и (или) изъятие для государственных или муниципальных нужд.

2.3 Вид разрешенного использования образуемых земельных участков в соответствии с проектом планировки территории в случаях, предусмотренных настоящим Кодексом.

В соответствии с п. 1, 11, 13 ст. 25 Лесного кодекса Российской Федерации от 04.12.206 № 200-ФЗ вид разрешенного использования образуемых земельных участков – осуществление геологического изучения недр, разведка и добыча полезных

ископаемых; строительство, реконструкция, эксплуатация линейных объектов; заготовка древесины.

№ п/п	Условный № ЗУ	Категория земель	Разрешенное использование	Площадь ЗУ, га
1	2	3	4	5
1	:2004:ЗУ1	Земли лесного фонда	осуществление геологического изучения недр, разведка и добыча полезных ископаемых; заготовка древесины	0,3625
2	:2004:ЗУ2	Земли лесного фонда	осуществление геологического изучения недр, разведка и добыча полезных ископаемых; заготовка древесины	0,3493
3	:2004:ЗУ3	Земли лесного фонда	строительство, реконструкция, эксплуатация линейных объектов; заготовка древесины	0,6141
4	:2004:ЗУ4	Земли лесного фонда	строительство, реконструкция, эксплуатация линейных объектов; заготовка древесины	0,5816
5	:2004:ЗУ5	Земли лесного фонда	строительство, реконструкция, эксплуатация линейных объектов; заготовка древесины	0,7999
6	:2004:ЗУ6	Земли лесного фонда	строительство, реконструкция, эксплуатация линейных объектов	0,0776
7	:2004:ЗУ7	Земли лесного фонда	строительство, реконструкция, эксплуатация линейных объектов; заготовка древесины	0,3115
8	:2004:ЗУ8	Земли лесного фонда	строительство, реконструкция, эксплуатация линейных объектов; заготовка древесины	0,1744
9	Всего:			3,2709

2.4. Целевое назначение лесов, вид (виды) разрешенного использования лесного участка, количественные и качественные характеристики лесного участка, сведения о нахождении лесного участка в границах особо защитных участков лесов (в случае, если подготовка осуществляется в целях определения местоположения границ образуемых и (или) изменяемых лесных участков

2.4.1 Целевое назначение лесов, вид (виды) разрешенного использования лесного участка

Образуемые земельные участки расположены на территории Ханты – Мансийского района, Самаровское лесничество, Ханты – Мансийское участковое лесничество, Нялинское урочище в эксплуатационных лесах.

№ участка	Лесничество, Участковое лесничество/урочище (при наличии)	Номер лесного квартала	Целевое назначение лесов	Вид использования лесов	площадь	
					га	кв.м

21

:2004:ЗУ1	Самаровское,Ханты-Мансийское/Нялинское	607	эксплуатационные	осуществление геологического изучения недр, разведка и добыча полезных ископаемых; заготовка древесины	0,3625	3625
:2004:ЗУ2	Самаровское,Ханты-Мансийское/Нялинское	607	эксплуатационные	осуществление геологического изучения недр, разведка и добыча полезных ископаемых; заготовка древесины	0,3493	3493
:2004:ЗУ3	Самаровское,Ханты-Мансийское/Нялинское	607	эксплуатационные	строительство, реконструкция, эксплуатация линейных объектов; заготовка древесины	0,6141	6141
:2004:ЗУ4	Самаровское,Ханты-Мансийское/Нялинское	607	эксплуатационные	строительство, реконструкция, эксплуатация линейных объектов; заготовка древесины	0,5816	5816
:2004:ЗУ5	Самаровское,Ханты-Мансийское/Нялинское	607	эксплуатационные	строительство, реконструкция, эксплуатация линейных объектов; заготовка древесины	0,7999	7999
:2004:ЗУ6	Самаровское,Ханты-Мансийское/Нялинское	604, 607	эксплуатационные	строительство, реконструкция, эксплуатация линейных объектов	0,0776	776
:2004:ЗУ7	Самаровское,Ханты-Мансийское/Нялинское	607	эксплуатационные	строительство, реконструкция, эксплуатация линейных объектов; заготовка древесины	0,3115	3115
:2004:ЗУ8	Самаровское,Ханты-Мансийское/Нялинское	604, 607	эксплуатационные	строительство, реконструкция, эксплуатация линейных объектов; заготовка древесины	0,1744	1744
Всего:					3,2709	32709

2.4.2. Сведения об особо защитных участках лесов (ОЗУ), особо охраняемых природных территорий (ООПТ), зонах с особыми условиями использования территорий на проектируемом лесном участке

Проектируемый участок не пересекает особо защитных участках лесов (ОЗУ), особо охраняемых природных территорий (ООПТ), зонах с особыми условиями использования территорий

22

2.4.3 Количественные и качественные характеристики проектируемого лесного участка.

Целевое назначение лесов	Участковое лесничество/ урочище (при наличии)	Лесной квартал	Лесотаксационный выдел	Преобладающая порода	Площадь(га)/запас древесины (куб.м)	В том числе по группам возраста древостоя (га/куб.м)			
						молодняки	средне-возрастные	приспе-вающие	спелые и перестойные
1	2	3	4	5	6	7	8	9	10
:2004:ЗУ1									
Эксплуатационные	Ханты-Мансийское / Нялинское	607	3	Б	0,3345/70				0.3345 / 70
Эксплуатационные	Ханты-Мансийское / Нялинское	607	24		0,0280/--	Профиль			
Итого по участку :2004:ЗУ1					0,3625/70	-	-	-	0.3345 / 70
:2004:ЗУ2									
Эксплуатационные	Ханты-Мансийское / Нялинское	607	3	Б	0,2858/60				0.2858 / 60
Эксплуатационные	Ханты-Мансийское / Нялинское	607	16		0,0635/--	Болото			
Итого по участку :2004:ЗУ2:					0,3493/60	-	-	-	0.2858 / 60
:2004:ЗУ3									
Эксплуатационные	Ханты-Мансийское / Нялинское	607	3	Б	0,6075/128				0.6075 / 128
Эксплуатационные	Ханты-Мансийское / Нялинское	607	24		0,0066/--	Профиль			
Итого по участку: :2004:ЗУ3					0,6141/128	-	-	-	0.6075 / 128
:2004:ЗУ4									
Эксплуатационные	Ханты-Мансийское / Нялинское	607	3	Б	0,5755/121				0.5755 / 121
Эксплуатационные	Ханты-Мансийское / Нялинское	607	24		0,0061/--	Профиль			
Итого по участку: :2004:ЗУ4					0,5816/121	-	-	-	0.5755 / 121
:2004:ЗУ5									
Эксплуатационные	Ханты-Мансийское / Нялинское	607	3	Б	0,7917/166				0.7917 / 166
Эксплуатационные	Ханты-Мансийское / Нялинское	607	24		0,0082/--	Профиль			
Итого по участку: :2004:ЗУ5					0,7999/166	-	-	-	0.7917 / 166
:2004:ЗУ6									
Эксплуатационные	Ханты-Мансийское / Нялинское	604	13		0,0024/--	Болото			

23

Эксплуатационные	Ханты-Мансийское / Нялинское	607	16		0,0752/--	Болото			
Итого по участку: :2004:ЗУ6					0,0776/--	-	-	-	-
:2004:ЗУ7									
Эксплуатационные	Ханты-Мансийское / Нялинское	607	3	Б	0,0887/19				0.0887 / 19
Эксплуатационные	Ханты-Мансийское / Нялинское	607	16		0,2151/--	Болото			
Эксплуатационные	Ханты-Мансийское / Нялинское	607	24		0,0077/--	Профиль			
Итого по участку: :2004:ЗУ7					0,3115/19	-	-	-	0.0887 / 19
:2004:ЗУ8									
Эксплуатационные	Ханты-Мансийское / Нялинское	604	13		0,0172/--	Болото			
Эксплуатационные	Ханты-Мансийское / Нялинское	607	3	Б	0,0461/10				0.0461 / 10
Эксплуатационные	Ханты-Мансийское / Нялинское	607	16		0,1111/--	Болото			
Итого по участку: :2004:ЗУ8					0,1744/10	-	-	-	0.0461 / 10
Итого по объектам:					3,2709/574				2,7298/574

Границы и координаты земельных участков, необходимых для строительства и эксплуатации линейных объектов, в графических материалах проекта определены в МСК - 86.

Границы территорий объектов культурного наследия и границы зон действия публичных сервитутов в районе работ отсутствуют, и их отображение в проекте межевания территории не требуется.

Проектом планировки территории определены красные линии в соответствии с приказом Министерства строительства и жилищно-коммунального хозяйства Российской Федерации от 25 апреля 2017 года № 742/пр «О порядке установления и отображения красных линий, обозначающих границы территорий, занятых линейными объектами и (или) предназначенных для размещения линейных объектов».

2.5 Сведения о границах территории, в отношении которой утвержден проект межевания, содержащие перечень координат характерных точек этих границ в системе координат, используемой для ведения Единого государственного реестра недвижимости. Координаты характерных точек границ территории, в отношении которой утвержден проект межевания, определяются в соответствии с требованиями к точности определения координат характерных точек границ, установленных в соответствии с настоящим Кодексом для территориальных зон.

Образуемые земельные участки под проектируемый линейный объект «Обустройство одиночных скважин Верхне-Шапшинского месторождения» не пересекают границ территории, в отношении которой был ранее утвержден проект межевания.

24

Перечень координат характерных точек данных границ не приводится в связи с их отсутствием.

МУНИЦИПАЛЬНОЕ ОБРАЗОВАНИЕ
ХАНТЫ-МАНСИЙСКИЙ РАЙОН
Ханты-Мансийский автономный округ – Югра

АДМИНИСТРАЦИЯ ХАНТЫ-МАНСИЙСКОГО РАЙОНА

П О С Т А Н О В Л Е Н И Е

от 18.09.2019 № 233
г. Ханты-Мансийск

Об утверждении списка
невостребованных земельных долей

В соответствии с п. 7 ст. 12.1 Федерального закона от 24 июля 2002 года № 101-ФЗ «Об обороте земель сельскохозяйственного назначения», на основании списка лиц, земельные доли которых могут быть признаны невостребованными, опубликованного в газете «Наш район» от 15 февраля 2019 года № 6 (851), уведомления о проведении общего собрания участников общей долевой собственности бывшего колхоза «Родина», опубликованного в газете «Наш район» от 7 июня 2019 года № 22 (867), на сайте администрации района http://hmrn.ru/grad/zemlepolzovanie/zp.php, а также в связи с непринятием общим собранием участников общей долевой собственности решения по вопросу утверждения списка невостребованных земельных долей в связи с его неправомочностью из-за отсутствия необходимого количества (кворума) участников общей долевой собственности в целях обеспечения процедуры утверждения списка невостребованных земельных долей бывшего рыболовецкого колхоза «Родина»:

1. Утвердить список невостребованных земельных долей бывшего рыболовецкого колхоза «Родина» на земельный участок с кадастровым номером 86:02:1214001:82 из категории земель сельскохозяйственного назначения, расположенный на межселенной территории по адресу: Ханты-Мансийский автономный округ – Югра, Ханты-Мансийский район, в районе с. Тюли, согласно приложению.
2. Опубликовать (обнародовать) настоящее постановление в газете «Наш район» и разместить на официальном сайте администрации Ханты-Мансийского района.
3. Настоящее постановление вступает в силу после его официального опубликования (обнародования).
4. Контроль за выполнением постановления возложить на заместителя главы Ханты-Мансийского района, директора департамента имущественных и земельных отношений.

Глава Ханты-Мансийского района К.Р.Минулин

Приложение
к постановлению администрации
Ханты-Мансийского района
от 18.09.2019 № 233

Список невостребованных земельных долей бывшего
рыболовецкого колхоза «Родина»

№ п/п	ФИО	Размер доли	Площадь, га
1.	Сахарчук Т.А.	1	36,64
2.	Отто А.Р.	1	36,64
3.	Соскин В.П.	1	36,64
4.	Каргаполова Л.Н.	1	36,64
5.	Полков В.А.	1	36,64
6.	Кабанов С.К.	1	36,64
7.	Волокитин С.М.	1	36,64
8.	Ведрова В.К.	1	36,64
9.	Чемакин А.Г.	1	36,64
10.	Чемакин С.Г.	1	36,64
11.	Ильиных В.Г.	1	36,64
12.	Волокитина В.А.	1	36,64
13.	Пузина С.П.	1	36,64
14.	Агеев А.Н.	1	36,64
15.	Корытов Н.А.	1	36,64
16.	Пестерев А.К.	1	36,64
17.	Доронин Н.А.	1	36,64
18.	Пузин В.Н.	1	36,64
19.	Зятьков В.Н.	1	36,64
20.	Агеева З.К.	1	36,64
21.	Явисенко В.В.	1	36,64
22.	Шевелев Н.Г.	1	36,64
23.	Полков А.В.	1	36,64
24.	Иванских В.И.	1	36,64
25.	Кобылин Э.С.	1	36,64
26.	Ведров А.Г.	1	36,64
27.	Томилов А.Г.	1	36,64
28.	Молоков В.П.	1	36,64
29.	Кокарев В.В.	1	36,64
30.	Коголь П.В.	1	36,64
31.	Кабанов Н.К.	1	36,64
32.	Винник С.Н.	1	36,64
33.	Татриев М.К.	1	36,64
34.	Томилов Г.И.	1	36,64
35.	Слинкин В.Г.	1	36,64
36.	Иванова В.А.	1	36,64
37.	Бабкина Н.А.	1	36,64
38.	Воронцев А.Г.	1	36,64
39.	Конев В.А.	1	36,64
40.	Сошина А.С.	1	36,64
41.	Гришкина Т.М.	1	36,64
42.	Сошин А.Н.	1	36,64
43.	Гришкин Г.Н.	1	36,64
44.	Пермяков П.Н.	1	36,64
45.	Медведев С.А.	1	36,64
46.	Башко И.С.	1	36,64
47.	Смолина В.Н.	1	36,64
48.	Жалнин В.М.	1	36,64
49.	Шабалин Э.А.	1	36,64
50.	Доржиев А.Д.	1	36,64
51.	Гурылева Н.В.	1	36,64
52.	Мальцев Н.Н.	1	36,64
53.	Молоков П.Ф.	1	36,64
54.	Сереброва М.Ф.	1	36,64
55.	Слинкин Г.И.	1	36,64
56.	Башмакова К.Е.	1	36,64
57.	Куклина К.Ф.	1	36,64
58.	Зятьков Н.З.	1	36,64
59.	Зятькова А.И.	1	36,64
60.	Канев Г.Н.	1	36,64
61.	Медведев Ф.Т.	1	36,64
62.	Медведева П.С.	1	36,64
63.	Катанина Е.Ф.	1	36,64
64.	Собольникова А.И.	1	36,64
65.	Отто В.А.	1	36,64
66.	Иванских А.М.	1	36,64
67.	Иванских И.П.	1	36,64
68.	Самолданова М.И.	1	36,64
69.	Хозяинов Л.А.	1	36,64
70.	Сургутскова К.Н.	1	36,64
71.	Собольников А.А.	1	36,64

МУНИЦИПАЛЬНОЕ ОБРАЗОВАНИЕ
ХАНТЫ-МАНСИЙСКИЙ РАЙОН
Ханты-Мансийский автономный округ – Югра

АДМИНИСТРАЦИЯ ХАНТЫ-МАНСИЙСКОГО РАЙОНА

П О С Т А Н О В Л Е Н И Е

от 18.09.2019 № 235
г. Ханты-Мансийск

О Порядке формирования перечня
налоговых расходов
Ханты-Мансийского района

В соответствии с пунктом 1 статьи 174.3 Бюджетного кодекса Российской Федерации, постановлением Правительства Российской Федерации от 22 июня 2019 года № 796 «Об общих требованиях к оценке налоговых расходов субъектов Российской Федерации и муниципальных образований», на основании статьи 32 Устава Ханты-Мансийского района:

1. Утвердить прилагаемый Порядок формирования перечня налоговых расходов Ханты-Мансийского района.
2. Опубликовать настоящее постановление в газете «Наш район» и разместить на официальном сайте администрации Ханты-Мансийского района.
3. Настоящее постановление вступает в силу после его официального опубликования (обнародования), но не ранее 1 января 2020 года.
4. Контроль за выполнением постановления возложить на заместителя главы района по финансам, председателя комитета по финансам Р.И.Стадлер.

Глава Ханты-Мансийского района К.Р.Минулин

Приложение
к постановлению администрации
Ханты-Мансийского района
от 18.09.2019 № 235

ПОРЯДОК
ФОРМИРОВАНИЯ ПЕРЕЧНЯ НАЛОГОВЫХ РАСХОДОВ
ХАНТЫ-МАНСИЙСКОГО РАЙОНА

1. Порядок формирования перечня налоговых расходов Ханты-Мансийского района (далее также – Порядок, район) разработан на основании общих требований к оценке налоговых расходов субъектов Российской Федерации и муниципальных образований, утвержденных постановлением Правительства Российской Федерации от 22 июня 2019 года № 796, и определяет правила формирования перечня налоговых расходов района (далее – перечень налоговых расходов).

1. В Порядке применяются следующие понятия и термины:

налоговые расходы района – выпадающие доходы бюджета района, обусловленные налоговыми льготами, освобождениями и иными преференциями по налогам, предусмотренными в качестве мер государственной поддержки в соответствии с целями муниципальных программ района и (или) целями социально-экономической политики района, не относящимися к муниципальным программам района;

куратор налогового расхода – отраслевые (функциональные) органы администрации района, ответственные в соответствии с полномочиями, установленными нормативными правовыми актами района, за достижение соответствующих налоговому расходу целей муниципальной программы района и (или) целей социально-экономической политики района, не относящихся к муниципальным программам района;

перечень налоговых расходов района – документ, содержащий сведения о распределении налоговых расходов района в соответствии с целями муниципальных программ района, структурных элементов муниципальных программ района и (или) целями социально-экономической политики района, не относящимися к муниципальным программам района, а также о кураторах налоговых расходов.

3. Проект перечня налоговых расходов формирует комитет по финансам администрации района (далее – комитет по финансам) ежегодно до 1 августа текущего финансового года по форме согласно таблице и направляет на согласование ответственным исполнителям муниципальных программ района, а также отраслевым (функциональным) органам администрации района, которых предлагает определить в качестве кураторов налоговых расходов (далее также – ответственные исполнители).

4. Ответственные исполнители до 20 августа текущего финансового года рассматривают проект перечня налоговых расходов на предмет предлагаемого распределения налоговых расходов администрации района в соответствии с целями муниципальных программ администрации района, структурных элементов муниципальных программ администрации района и (или) целями социально-экономической политики администрации района, не относящимися к муниципальным программам администрации района, и определения кураторов налоговых расходов.

Замечания и предложения по уточнению проекта перечня налоговых расходов направляются в комитет по финансам.

В случае несогласия с предложенным закреплением в качестве куратора налогового расхода ответственный исполнитель направляет в течение срока, указанного в абзаце первом настоящего пункта, в комитет по финансам предложение по изменению куратора налогового расхода, предварительно согласованное с предлагаемым куратором налогового расхода.

В случае, если замечания и предложения не направлены в комитет по финансам в течение срока, указанного в абзаце первом настоящего пункта, проект перечня налоговых расходов считается согласованным в соответствующей части.

В случае отсутствия предложений по уточнению предлагаемого распределения налоговых расходов в соответствии с целями муниципальных программ района, структурных элементов муниципальных программ района и (или) целями социально-экономической политики района, не относящимися к муниципальным программам района, проект перечня налоговых расходов считается согласованным в соответствующей части.

5. Перечень налоговых расходов утверждается приказом председателя комитета по финансам до 1 декабря текущего финансового года и размещается комитетом по финансам на официальном сайте администрации Ханты-Мансийского района в разделе «Бюджет и финансы» в течение 3-х рабочих дней после утверждения.

6. В случае внесения в текущем финансовом году изменений в перечень муниципальных программ района, структурные элементы муниципальных программ района и (или) в случае изменения полномочий ответственных исполнителей, в связи с которыми возникает необходимость внесения изменений в перечень налоговых расходов района, кураторы налоговых расходов не позднее 5 рабочих дней со дня внесения указанных изменений направляют в комитет по финансам соответствующую информацию для уточнения перечня налоговых расходов района.

7. Изменения в перечень налоговых расходов вносятся в течение 30 рабочих дней с даты получения от кураторов налоговых расходов сведений, указанных в пункте 6 Порядка.

Таблица

Перечень
налоговых расходов Ханты-Мансийского района на _____ год

№ п/п	Наименование налога	Реквизиты решения Думы района, устанавливающего налоговые расходы (налоговые льготы, освобождения и иные преференции) (с указанием статьи, части, пункта, подпункта, абзаца)	Категории плательщиков налогов, для которых предусмотрены налоговые расходы (налоговые льготы, освобождения и иные преференции)	Наименование муници-пальной программы района, наименования нормативных правовых актов, определяющих цели социально-экономической политики района, не относящихся к муници-пальным программам района, в целях реализации которых предоставляются налоговые расходы (налоговые льготы, освобождения и иные преференции)	Наименование структурного элемен-та муниципальной программы района, в целях реализации которого предоставляются налоговые расходы (налоговые льготы, освобождения и иные преференции)	Цели предоставления налого-вых расходов (налоговые льготы, освобождения и иные преференции)	Показатели (инди-каторы) достиже-ния целей муниципальных программ района и (или) целей социально-экономической политики района, не относящихся к муниципальным программам администрации района, в связи с предоставлением налоговых расходов (налоговые льготы, освобождения и иные преференции) для плательщиков налогов	Куратор налогово-го расхода

РОССИЙСКАЯ ФЕДЕРАЦИЯ
ХАНТЫ-МАНСИЙСКИЙ АВТОНОМНЫЙ ОКРУГ-ЮГРА
ТЮМЕНСКАЯ ОБЛАСТЬ
АДМИНИСТРАЦИЯ ХАНТЫ-МАНСИЙСКОГО РАЙОНА
ДЕПАРТАМЕНТ СТРОИТЕЛЬСТВА, АРХИТЕКТУРЫ И ЖКХ

П Р И К А З

от 13.09.2019 №177-н
г. Ханты-Мансийск

Об утверждении документации по планировке территории для размещения
объекта: «Нефтегазопроводы от кустов скважин 13, 34». Сыньеганское нефтяное
месторождение

В соответствии со статьей 45 Градостроительного кодекса Российской Федерации, Федеральным законом от 06.10.2003 №131-ФЗ «Об общих принципах организации местного самоуправления в Российской Федерации», руководствуясь Уставом Ханты - Мансийского района, пунктом 16 Положения о департаменте строительства, архитектуры и ЖКХ (в редакции Решения Думы от 31.01.2018 №241), учитывая обращение публичного акционерного общества «СУРГУТНЕФТЕГАЗ» нефтегазодобывающее управление «Лянторнефть» структурное подразделение от 27.08.2019 № 04-18-17-1595 (№03-Вх-2034/2019 от 30.08.2019) об утверждении документации по планировке территории приказываю:

1. Утвердить проект планировки и проект межевания территории для размещения объекта: «Нефтегазопроводы от кустов скважин 13, 34». Сыньеганское нефтяное месторождение согласно Приложений 1, 2 к настоящему приказу.
2. Департаменту строительства, архитектуры и ЖКХ разместить проект в информационной системе обеспечения градостроительной деятельности.
3. Опубликовать настоящий приказ в газете «Наш район» и разместить на официальном сайте администрации Ханты-Мансийского района.
4. Контроль за выполнением приказа оставляю за собой.

Заместитель главы
Ханты-Мансийского района,
директор департамента
строительства, архитектуры и ЖКХ П.Л. Гуменный

1

Приложение 1
к приказу департамента строительства,
архитектуры и ЖКХ администрации
Ханты-Мансийского района
от « 13» сентября 2019 года №177-н

Основная часть проекта планировки территории для размещения линейного объекта Ханты-Мансийского автономного округа – Югры. «Нефтегазопроводы от кустов скважин 13, 34». Сыньеганское нефтяное месторождение. Землепользователь: ПАО «Сургутнефтегаз».

I. Проект планировки территории. Графическая часть

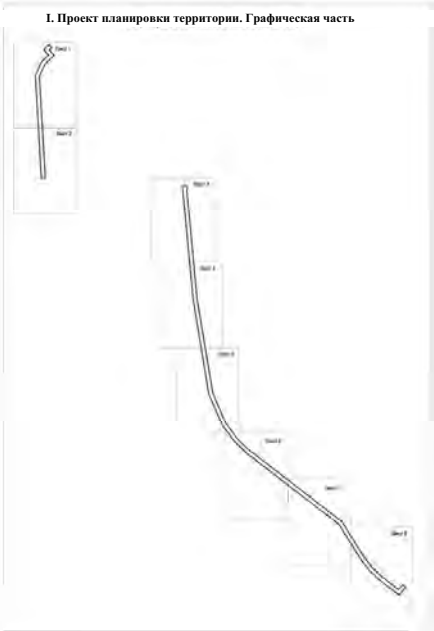

2

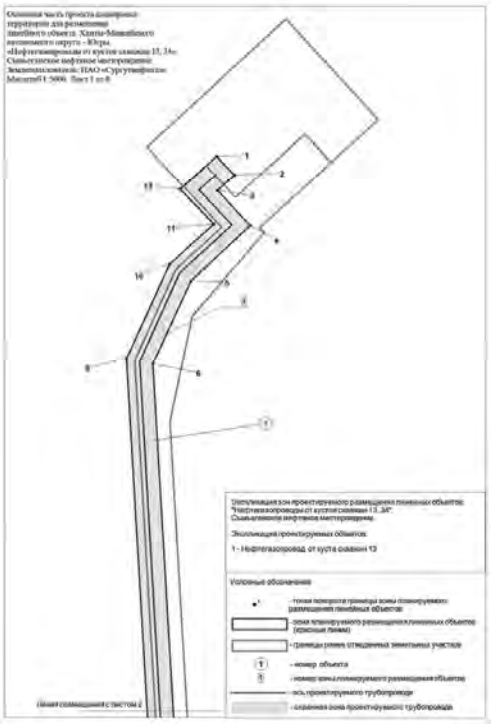

3

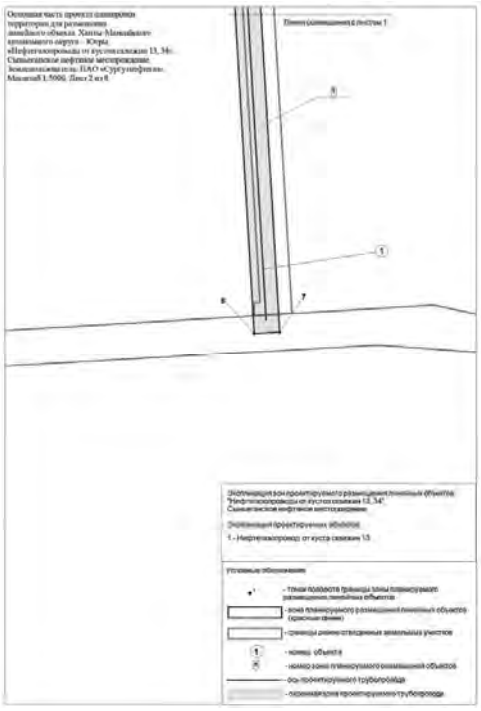

4

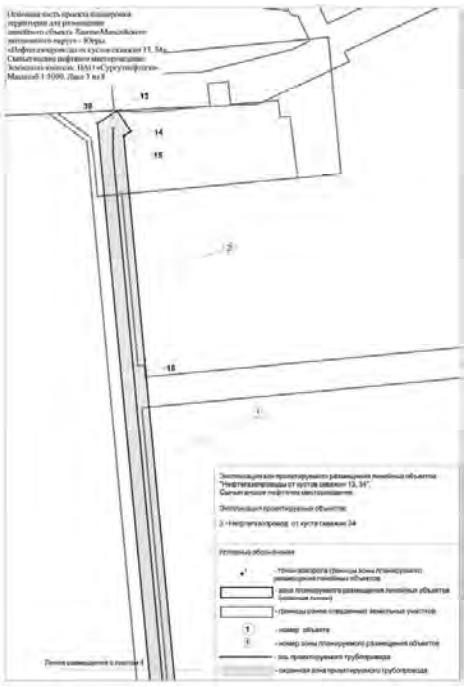

5



6

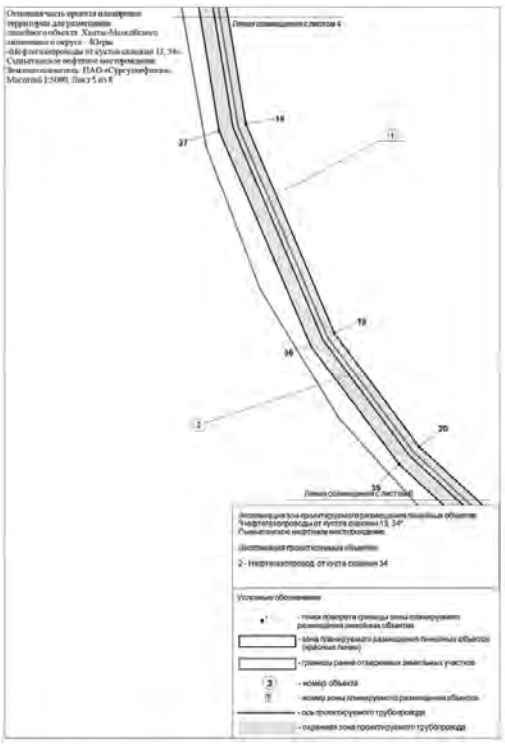

7



8

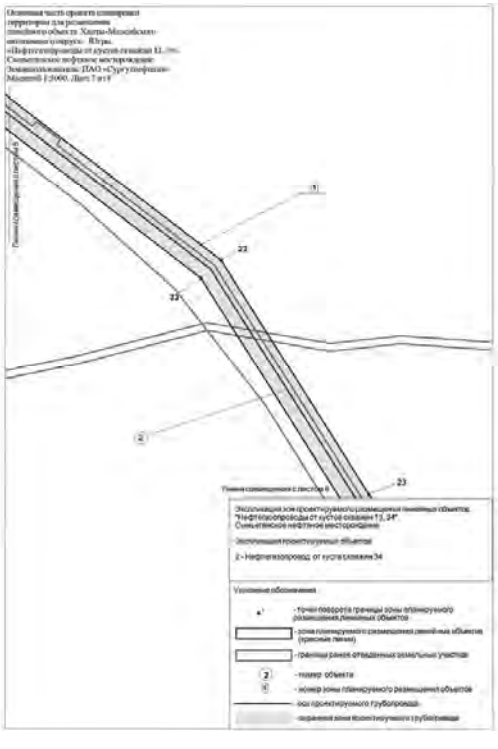

9



II. Положение о размещении линейного объекта

1. Наименование, основные характеристики (категория, протяженность, проектная мощность, пропускная способность, грузонапряженность, интенсивность движения) и назначение планируемых для размещения линейных объектов.

Проектируемый объект: «Нефтегазопроводы от кустов скважин 13, 34». Сыньеганское нефтяное месторождение. В составе объекта предусмотрено расположение линейного объекта:

- нефтегазопровод от куста скважин 13, протяженность – 1,735 км.
- нефтегазопровод от куста скважин 34, протяженность – 6,270 км.

2. Перечень субъектов Российской Федерации, перечень муниципальных районов, городских округов в составе субъектов Российской Федерации, перечень поселений, населенных пунктов, внутригородских территорий городов федерального значения, на территориях которых устанавливаются зоны планируемого размещения линейных объектов.

В административном отношении объект размещается в Российской Федерации, Ханты-Мансийского автономного округа – Югры, Ханты-Мансийский район. Территория проектирования находится в пределах Сыньеганского месторождения.

Проектируемый объект располагается на землях лесного фонда, находящийся в ведении территориального отдела - Самаровского лесничества, Ханты-Мансийского участкового лесничества.

3. Перечень координат характерных точек границ зон планируемого размещения линейных объектов.

Каталог координат границы 1 зоны планируемого размещения линейных объектов

№	X	Y
1	1030478,60	2685474,59
2	1030441,78	2685508,44
3	1030412,00	2685476,05
4	1030343,51	2685538,57
5	1030236,90	2685425,09
6	1030075,51	2685351,46
7	1028786,69	2685426,88
8	1028783,77	2685376,94
9	1030085,69	2685300,14
10	1030268,83	2685383,66
11	1030346,27	2685468,53
12	1030414,76	2685404,24
13	1028703,40	2687202,62
14	1028662,11	2687230,86
15	1028652,27	2687216,47
16	1028173,04	2687261,16
17	1027254,58	2687346,82
18	1026042,16	2687547,19
19	1025648,74	2687713,22
20	1025433,64	2687872,53
21	1025300,59	2688016,20
22	1024398,62	2689186,24
23	1023951,94	2689467,59
24	1023817,92	2689569,61
25	1023703,65	2689693,35
26	1023544,20	2689899,50
27	1023609,28	2689949,32
28	1023578,84	2689988,97
29	1023473,72	2689908,55
30	1023664,75	2689661,89
31	1023784,21	2689532,53
32	1023924,30	2689425,89
33	1024364,31	2689147,94
34	1025262,38	2687983,88
35	1025400,06	2687834,68
36	1025623,78	2687668,80
37	1026028,85	2687497,30
38	1027247,29	2687297,32
39	1028677,30	2687162,68

4. Перечень координат характерных точек границ зон планируемого размещения линейных объектов.

Проектом планировки территории не предусматривается перенос (переустройство) проектируемого объекта из зон планируемого размещения объекта.

5. Предельные параметры разрешенного строительства, реконструкции объектов капитального строительства, входящих в состав линейных объектов в границах зон их планируемого размещения

Предельные (минимальные и (или) максимальные) параметры разрешенного строительства, реконструкции объектов капитального строительства, входящих в состав линейных объектов в границах зон их планируемого размещения, не установлены.

Общая зона планируемого размещения проектируемого объекта составляет 40,9154 га (площадь ППТ).

6. Информация о необходимости осуществления мероприятий по защите сохраняемых объектов капитального строительства (здание, строение, сооружение, объекты, строительство которых не завершено), существующих и строящихся на момент подготовки проекта планировки территории, а также объектов капитального строительства, планируемых к строительству в соответствии с ранее утвержденной документацией по планировке территории, от возможного негативного воздействия в связи с размещением линейных объектов

Мероприятий по защите существующих объектов капитального строительства (здание, строение, сооружение, объекты, строительство которых не завершено), существующих и строящихся на момент подготовки проекта планировки территории, а также объектов капитального строительства, планируемых к строительству в соответствии с ранее утвержденной документацией по планировке территории, от возможного негативного воздействия в связи с размещением линейных объектов, не требуется, так как пересечений с ранее утвержденными проектами планировки нет.

Документация по планировке территории ранее не утверждалась.

7. Информация о необходимости осуществления мероприятий по сохранению объектов культурного наследия от возможного негативного воздействия в связи с размещением линейных объектов

В соответствии со ст.99 Земельного Кодекса РФ от 25.10.2001 №136-ФЗ к землям историко-культурного назначения относятся земли объектов культурного наследия народов Российской Федерации (памятников истории

и культуры), в том числе объектов археологического наследия, в границах которых может быть запрещена любая хозяйственная деятельность.

Объекты культурного наследия согласно ст. 3 Федерального закона РФ от 25.06.2002 №73-ФЗ «Об объектах культурного наследия (памятниках истории и культуры) народов РФ» подразделяются на ансамбли, достопримечательные места, памятники.

Согласно заключению Службы государственной охраны объектов культурного наследия ХМАО - Югры от 23.08.2018 №18-3206 на территории испрашиваемого земельного участка объектов культурного наследия, включенных в единый государственный реестр объектов культурного наследия (памятников истории и культуры) народов Российской Федерации, выявленных объектов культурного наследия либо объектов, обладающих признаками объекта культурного наследия, не имеется.

Испрашиваемый земельный участок расположен вне зон охраны/защитных зон объектов культурного наследия.

8. Информация о необходимости осуществления мероприятий по охране окружающей среды

Проектом предусмотрены технические решения и мероприятия, которые обеспечивают предотвращение негативных последствий на состояние окружающей среды.

Проектируемый объект находится в границах территории традиционного природопользования коренных малочисленных народов Севера регионального значения в Ханты-Мансийском автономном округе – Югре № ХМ-19 (Ханты-Мансийский район).

Мероприятиями, направленными на сохранение территорий традиционного проживания - хозяйственной деятельности представителей малочисленных народов Севера являются:

- применение последних разработок (технологий) по строительству трассы трубопровода, которое заключается в снижении их негативного воздействия на отведенной территории (применение коррозионностойких и хладостойких бесшовных труб, мониторинг природных сред, рекультивационные мероприятия);
- исключение нахождения и передвижения, как техники, так и персонала вне границ земельного отвода под трассы коммуникаций без соответствующих разрешений;
- определение четких запретов для персонала, работающего в районе территорий традиционного природопользования коренных малочисленных народов Севера;
- обеспечение решений конфликтных ситуаций и недопонимания путем обсуждения и переговоров;
- недопустимость личностных конфликтов работников ПАО «Сургутнефтегаз» с коренными жителями;
- уважительное отношение к коренным жителям, их культуре и традициям; Запрещается:
- оскверняющее поведение и действия персонала;
- рубка деревьев, сбор дикоросов, ведение охоты и рыбной ловли, остановка и размещения лагеря;

- провоза оружия, собак, орудий лова, пушных зверей, дичи, рыбы.

При проведении работ в границах территорий традиционного проживания - хозяйственной деятельности представителей малочисленных народов Севера необходимо:

- учитывать, что все произведенное хозяйственной деятельностью коренных

малочисленных народов Севера (постройки, стойбища, ритуальные и бытовые

принадлежности, шкуры, оленьи рога и кости и др.) являются частной

собственностью. Во избежание уголовного и других наказаний, не тревожить и не

убивать животных, не трогать, не забирать рыболовные и охотничьи снасти, не

ломать постройки стойбища и т.д.;

- соблюдать условия договора об использовании земельных участков в составе земель территорий традиционного природопользования для целей недропользования и условий компенсации, заключенного в установленном порядке.

Мероприятия по уменьшению выбросов загрязняющих веществ в атмосферу

Основные мероприятия, направленные на сокращение объёмов и токсичности выбросов а, следовательно, и снижения приземных концентраций на этапах строительства и эксплуатации объектов предусмотрены по следующим направлениям:

- проведение регулярного технического обслуживания двигателей и использование качественного топлива (сертифицированного топлива повышенного качества);
- контроль по содержанию оксида углерода и азота в выхлопных газах;
- контроль и обеспечение должной эксплуатации и обслуживания автотранспорта, специальной и строительной техники;
- исключение применения строительных материалов, не имеющих сертификатов качества России, выделяющих в атмосферу токсичные и канцерогенные вещества;
- уменьшение объёма работ с применением лакокрасочных материалов;
- сокращение "холостых" пробегов транспорта;
- уменьшение продолжительности работы двигателей на холостых оборотах;
- доведение до минимума количества одновременно работающих двигателей.
- своевременный контроль, ремонт, регулировка и техническое обслуживание оборудования влияющего на выброс вредных веществ;
- применение технологического оборудования заводского изготовления;
- установка на трубопроводе арматуры класса "А", характеризующейся отсутствием видимых протечек жидкости и

обеспечивающей отключение любого участка трубопровода при аварийной ситуации;

- установка специально подогнанных прокладок для фланцевых соединений;
- антикоррозионная изоляция трубопровода;
- контроль за выбросами загрязняющих веществ в атмосферу;
- соблюдение технологических регламентов и правил технической эксплуатации всех составных частей системы нефтедобычи и транспортировки нефти.

В целях снижения пылевыделения при пересыпке грунта автотранспортом и автотракторной техникой необходимо производить исключение одновременности работ по пересыпке сыпучего материала разного вида.

При соблюдении технологического регламента степень отрицательного воздействия объектов на атмосферный воздух будет минимальна и не приведет к ухудшению экологической ситуации на территории размещения трубопровода.

Мероприятия по охране земельных и водных ресурсов

Для уменьшения воздействия на земельные и водные ресурсы предусмотрено:

- соблюдение норм отвода и запрещение проезда техники вне границ земельного отвода под объекты;
- размещение трубопровода вне границ земель особо охраняемых территорий и объектов историко-культурного наследия;
- установление охранных зон вокруг объектов;
- соблюдение границ земельного отвода согласованных проектами лесных участков и технологии проведения земляных работ;
- расчистка территории от порубочных остатков и оставление их на перегнивание в соответствии с нормативными документами и правилами;
- толщина стенки трубопровода принята выше расчетной;
- применяются трубы и соединительные детали из марок сталей повышенной коррозионной стойкости и хладостойкости, допущенные к применению в ПАО «Сургутнефтегаз»;
- усиленная антикоррозионная изоляция трубопровода и футляра;
- применение труб из стали улучшенной марки с наружным двухслойным полиэтиленовым покрытием;
- испытание оборудования и трубопровода на прочность и герметичность в целях повышения надежности при эксплуатации;
- узлы защиты коммуникаций при пересечении с существующими коридорами коммуникаций;
- защитные футляры при переходе под автомобильными дорогами;
- устройство сетчатого ограждения узлов запорной арматуры;
- знаки линейные опознавательные по трассе трубопровода, которые устанавливаются на углах поворота трассы, при пересечении существующих коммуникаций, автомобильных дорог;

- наличие надежной системы контроля, управления и защиты технологических процессов способствующей раннему выявлению причин аварий на объектах и их предотвращение;
- контроль сварных стыков в объеме 100 % радиографическим методом;
- отвод хозяйственно-бытовых сточных вод при строительстве во временные металлические емкости с последующей откачкой по мере накопления и вывозом;
- организация мест накопления отходов в соответствии с СанПиН 2.1.7.1322-03;
- соблюдение правил по накоплению и размещению отходов;
- рекультивация нарушенных земель;
- экологический мониторинг окружающей среды на территории лицензионных участков.

С целью защиты затопляемых участков долины водотоков при строительстве линейных объектов предусмотрено:

- выполнение строительных работ через водоток осуществляется в зимнее время в соответствии с линейным графиком строительства;
- производство работ в строго установленной проектом полосе отвода.

При проведении работ в водоохранной зоне водных объектов проектом должны неукоснительно соблюдаться требования, предусмотренные пунктом 15 статьи 65 Водного кодекса РФ:

- места стоянки, ремонта, заправки техники, размещение площадок складирования оборудования, складов ГСМ при выполнении работ в водоохранной зоне расположены за пределами ВОЗ;
- мойка техники производится на специализированных предприятиях ПАО «Сургутнефтегаз».

При проведении строительно-монтажных работ проектом выполняются следующие водоохранные мероприятия и требования:

- осуществление демонтажа временного оборудования после окончания

строительства;

- использование строительных машин в безупречном техническом состоянии; движение транспорта строго по дорогам и стоянки в специально оборудованных местах, которые имеют твердое покрытие;
- восстановление нарушенных участков ВОЗ;
- производство работ в строго установленной проектом полосе отвода;
- очистка территории строительства от отходов и строительного мусора; площадки складирования и временного хранения отходов оборудованы твердым покрытием для исключения попадания вредных веществ на почву.

Мероприятия по охране недр

Охрана недр обеспечивается главным образом, строгим выполнением проектных решений, предусмотренными мероприятиями, исключающими загрязнение ниже лежащих горизонтов.

Производство работ не окажет негативного воздействия на состояние недр и подземных вод при соблюдении предусмотренных природоохранных мероприятий:

- соблюдение требований законодательства, а также утвержденных в установленном порядке стандартов (норм, правил) по технологии ведения работ, связанных с пользованием недрами;
- соблюдение лицензионного соглашения о праве пользования недрами;
- толщина стенки трубопровода и соединительных деталей принята выше расчетной;
- трубы приняты бесшовные повышенной стойкости против локальной коррозии и хладостойкие стальные, что позволяет увеличить срок службы трубопровода;
- для обеспечения безаварийной работы трубопровода, обеспечения безопасности, а также для экстренного вывода из эксплуатации предусмотрена установка узлов запорной арматуры;
- антикоррозионная изоляция трубопровода предусмотрена усиленная;
- контроль сварных стыков принят в объеме 100% радиографическим методом;
- проведение экологического мониторинга природных сред на территории лицензионных участков.
- выполнение условий рекультивации после окончания строительных работ.
- Осуществление комплекса природоохранных мероприятий, предусмотренных

проектом, позволит обеспечить экологическую безопасность для геологической

среды при строительстве и эксплуатации проектируемых объектов.

Мероприятия по охране растительного покрова

Для снижения воздействия на растительный мир предусмотрены к отводу территории за пределами кедровых насаждений и высокопродуктивных лесов, вне заповедных и особо охраняемых биологических сообществ, а также специально выделенных и охраняемых площадей.

В целях охраны растительного покрова предусмотрено:

- запрещение выжигания растительности, хранение и применение ядохимикатов, удобрений, химических реагентов, горюче-смазочных материалов и других опасных материалов, сырья и отходов производства;
- установление твердых границ отвода земель;
- строгое соблюдение технологии проведения земляных работ;
- недопущение несанкционированных проездов техники;
- очистка границ земельного отвода от отходов производства, возникающих в процессе строительных работ при подготовке территории строительства;
- вывоз образующихся отходов к местам переработки и на специализированные предприятия и полигоны;

- ремонт строительной техники и оборудования производить только на центральных базах предприятий;
- рекультивация нарушенных площадей.

Редкие и находящиеся под угрозой исчезновения виды растительности, занесенные в Красные книги РФ и ХМАО - Югры, на территории размещения трубопровода отсутствуют, поэтому специальных мероприятий по их охране не требуется.

Мероприятия по охране наземного животного мира

В целях минимизации ущерба животному миру предусмотрено:

- размещение сооружений за пределами зон приоритетного природопользования и путей миграции животных и птиц;
- производство работ строго в установленных проектом границах отвода;
- расчистка территории под объекты от древесной и кустарничковой растительности в период отсутствия размножения животных;
- строгое соблюдение правил пожарной безопасности;
- проведение инструктажа с персоналом;
- проведение производственно-экологического контроля;
- сбор и размещение отходов производства и потребления в специально отведенных и оборудованных местах;
- вывоз образующихся отходов к местам переработки и на специализированные предприятия и полигоны;
- герметизированная система сбора, транспорта нефтяной жидкости;
- подземная прокладка трубопровода, исключающая в процессе эксплуатации воздействие на животный мир территории;
- система мер по повышению надежности трубопровода;
- для отключения участков трубопровода в случае порывов предусмотрена установка запорной арматуры;
- ремонт автомобильного транспорта и оборудования производить только на центральных базах предприятий.
- установка постоянных знаков и плакатов на опорах линий ВЛ в соответствии с требованиями ПУЭ;
- заземление опор на линиях ВЛ в случае соприкосновения птиц с токонесущими проводами на участках их прикрепления к конструкциям опор, а также при столкновении с проводами во время пролета.

Дополнительные меры:

- проведение активной просветительской и разъяснительной работы с персоналом и строителями;
- запрет на ввоз и хранение охотничьего оружия и других средств охоты на территории объекта;
- запрет на движение без производственной необходимости вездеходного транспорта вне существующих дорог или трасс;
- ограничение пребывания на территории объекта лиц, не занятых в производстве.

19

Редкие и находящиеся под угрозой исчезновения виды животного мира, занесенные в Красные книги РФ и ХМАО - Югры, на территории проведения работ отсутствуют, специальные мероприятия по их охране не требуются.

Мероприятия по охране водных биоресурсов (рыбных запасов) включают:

- производство работ в строго установленной проектом полосе отвода;
- организация строительства в соответствие с календарным планом работ, предусматривающим проведение работ вне нерестовые периоды;
- недопущение захламления русла водотоков;
- восстановление приурезных и береговых участков по окончании проведения работ;
- расчет размера вреда водным биоресурсам, выполненного специализированной организацией и компенсация ущерба рыбному хозяйству;

Мероприятия по снижению влияния образующихся отходов на состояние окружающей среды

Для предотвращения загрязнения окружающей среды образующимися отходами предусмотрены следующие мероприятия:

- уборка и вывоз к местам размещения отходов, образующихся в период строительства и эксплуатации объектов;
- соблюдение правил сбора и накопления отходов согласно «Порядку осуществления производственного контроля в области обращения с отходами ОАО «Сургутнефтегаз»;
- вывоз отходов к местам размещения и переработки согласно заключенным договорам;
- соблюдение графика вывоза отходов.

Все транспортные средства, задействованные при транспортировке опасных отходов, снабжены специальными знаками. Перевозка опасных отходов осуществляется с соблюдением требований безопасности: оборудование автотранспорта средствами, исключающими возможность их потерь в процессе перевозки, создание аварийных ситуаций, причинение вреда окружающей среде, здоровью людей, хозяйственным или иным объектам, а также обеспечивающим удобство при погрузке/разгрузке.

Требования к упаковочным материалам при транспортировке опасных отходов:

- тара должна быть изготовлена и закрыта таким образом, чтобы исключить любую утечку содержимого, которая может возникнуть в нормальных условиях перевозки, в частности, изменения температуры, влажности или давления;
- внутренняя тара должна укладываться в наружную так, чтобы при нормальных условиях перевозки предотвратить ее разрыв и утечку содержимого в наружную тару.

Техобслуживание и ремонт предусматривается на собственных центральных базах структурных подразделений ПАО «Сургутнефтегаз», каждое из которых имеет согласованные проекты нормативов образования

20

отходов и лимитов на их размещение, в которых учтены отходы при техническом обслуживании автотранспорта работающего, в том числе, на объектах строительства.

Мероприятия по рекультивации нарушенных земель

Рекультивация нарушенных земель направлена на охрану окружающей среды и является природоохранным мероприятием. Вместе с тем, при проведении природоохранных мероприятий следует свести к минимуму негативное влияние применяемых технологий.

Основными целями работ по рекультивации нарушенных земель являются:

- восстановление нарушенного почвенно-растительного покрова;
- сохранение флоры и фауны региона;
- предотвращение процессов подтопления, заболачивания или осушения территории;
- предупреждение процессов водной и ветровой эрозии.

При выполнении рекультивационных работ не допускается:

- нарушение древесной растительности в лесах, растительного покрова и почв за пределами отведённых участков;
- перекрытие естественных путей стока поверхностных вод, приводящее к затоплению и заболачиванию территорий, развитию эрозийных процессов;
- захламление отходами и мусором;
- проезд транспортных средств, тракторов и механизмов по произвольным, не установленным маршрутам.

9. Информация о необходимости осуществления мероприятий по защите территории от чрезвычайных ситуаций природного и техногенного характера, в том числе по обеспечению пожарной безопасности и гражданской обороне

Решения, направленные на уменьшения риска возникновения чрезвычайных ситуаций природного характера на объекте включают в себя мероприятия:

- антикоррозионная защита;
- снижение сил морозного пучения и деформации фундаментов;
- рекультивация почвы по окончании строительства для исключения загрязнения почв, грунтов, поверхностных и подземных вод, нарушения гидрогеологических условий;
- утилизация строительного мусора в специально отведенные места;
- исключение разлива бензина и нефтепродуктов в почву, грунты, поверхностные и подземные воды.

Технические средства контроля и автоматизации позволяют прогнозирование и предотвращение аварийных ситуаций путем проведения диагностики состояния технологического оборудования и самой системы управления, способствуют своевременному проведению ремонтно-восстановительных работ и повышению надежности функционирования всего технологического комплекса.

21

Предусматривается заключение договоров с региональными подразделениями Гидрометеоцентра о ежедневных сводках погоды и штормовых предупреждениях.

Меры в случае неблагоприятных метеорологических условий:

- усилить контроль за точным соблюдением технологического регламента;
- сместить во времени технологические процессы, связанные с большим выделением вредных веществ в атмосферу (продувку, заполнение и опорожнение);
- прекратить испытания оборудования;
- усилить контроль над работой контрольно-измерительных приборов.

Наибольшую опасность для производственного персонала и окружающей природной среды при эксплуатации проектируемых объектов представляют аварийные ситуации, связанные с неконтролируемым выходом основных опасных веществ (нефти и попутного газа), вследствие разгерметизации оборудования, трубопроводов и запорно-регулирующей арматуры.

Перечень мер по предотвращению аварийных выбросов - это меры, предпринимаемые для исключения разгерметизации оборудования, трубопроводов и запорно-регулирующей арматуры.

Решения, направленные на уменьшения риска возникновения чрезвычайных ситуаций техногенного характера на объекте включают в себя мероприятия по исключению разгерметизации оборудования и трубопроводов, решения по предупреждению развития аварии и локализации выбросов опасных веществ, по обеспечению взрывопожаробезопасности.

Для исключения разгерметизации оборудования и трубопроводов и предупреждения аварийных выбросов опасных веществ предусмотрено:

- применение герметизированного технологического оборудования и трубопроводов, исключающего при нормальной эксплуатации выбросы опасных веществ;
- все оборудование, примененное в проектной документации, имеет соответствующие сертификаты соответствия государственным стандартам России и разрешения Ростехнадзора на применение данного оборудования в составе опасных производственных объектов;
- в целях повышения надежности при эксплуатации предусмотрено испытание оборудования и трубопроводов на прочность и плотность после монтажа;
- для предотвращения разрушения в местах сварки предусматривается контроль сварных соединений;
- природные факторы района размещения объекта, способствующие возникновению аварийных ситуаций, а также геологические условия района, учтены при проектировании. Используются трубы и материалы, соответствующе климатическим условиям района строительства;
- установка отключающей запорной арматуры;

22

- системой автоматики предусмотрен контроль за соблюдением основных технологических параметров процесса;
- антикоррозионная и тепловая изоляция оборудования и трубопроводов;
- с целью повышения качества строительства и обеспечения эксплуатационной надежности на всех этапах должен выполняться входной, операционный и приемочный контроль.

Для обеспечения безопасности, поддержания надежности, предупреждения отказов, предотвращения порывов внутриплощадочных трубопроводов в результате коррозии, определения фактического технического состояния трубопроводов и возможности их дальнейшей эксплуатации на проектных технологических режимах в процессе эксплуатации обслуживающему персоналу предприятия необходимо выполнять:

- периодический осмотр трубопроводов и элементов трубопроводов, находящихся на поверхности;
- контрольный осмотр трубопроводов;
- дополнительный досрочный осмотр трубопроводов;
- ревизию трубопроводов;
- диагностику трубопроводов.

При обнаружении утечки необходимо:

- сообщить оператору или диспетчеру место и характер утечки;
- принять меры по предупреждению несчастных случаев;
- организовать посты наблюдения и предупреждения;
- произвести тщательный осмотр места аварии и составить мероприятия ликвидации аварии;
- - приступить к локализации и ликвидации последствий аварии.

Решения, направленные на предупреждение развития аварий и локализацию выбросов опасных веществ:

- полная герметизация технологических процессов;
- обвязка сосудов, аппаратов и трубопроводов выполнена с учетом рационального секционирования;
- расположение технологического оборудования, емкостных аппаратов и арматуры в удобных для обслуживания местах;
- толщина стенки трубопроводов принята выше расчетной;
- для обеспечения безаварийной работы трубопроводов проектной документацией предусмотрена установка узлов запорной арматуры;
- проектируемая система контроля и автоматизации обеспечивают автоматическую защиту и блокировку технологического оборудования при возникновении на объектах аварийных ситуаций в соответствии с требованиями действующих норм и правил по охране труда и техники безопасности.

Обеспечивается соблюдение следующих условий:

- при любом виде (режиме) управления (автоматическом, дистанционном и ручном) действуют автоматические защиты и блокировки технологического оборудования;
- авто тестирование системы управления;

23

- при аварийной сигнализации предусматривается сохранение сигнала аварии для оператора или диспетчера, даже если причина аварии за это время устранилась.

Особое значение приобретает повышенная готовность эксплуатационных предприятий к действиям по локализации и ликвидации аварий. Оперативная локализация позволяет значительно снизить последствия аварий.

В случае аварии остановка и отключение технологического оборудования должны производиться в строгом соответствии с действующими нормами промышленной безопасности, имеющимися на предприятии инструкциями, в том числе оперативной частью плана локализации и ликвидации последствий аварий.

Мероприятия по локализации и ликвидации аварийных ситуаций должны выполняться в соответствии с имеющимся на предприятии утвержденным Планом ликвидации аварийных разливов нефти и нефтепродуктов (ПЛАРНом), в котором должны быть отражены мероприятия по локализации и ликвидации аварийных ситуаций на водных объектах, в том числе на болотах.

В соответствии с документами: постановлением Правительства Российской Федерации от 21 августа 2000 года №613 «О неотложных мерах по предупреждению и ликвидации аварийных разливов нефти и нефтепродуктов»; постановлением Правительства Российской Федерации от 15 апреля 2002 года №240 «О порядке организации мероприятий по предупреждению и ликвидации разливов нефти и нефтепродуктов на территории Российской Федерации»; приказом МЧС России от 28 декабря 2004 года №621 «Об утверждении Правил разработки и согласования планов по предупреждению и ликвидации разливов нефти и нефтепродуктов на территории Российской Федерации» (зарегистрировано в Министерстве юстиции РФ от 14.04.2005 №6514) в целях предупреждения и ликвидации чрезвычайных ситуаций, обусловленных разливами нефти и нефтепродуктов, поддержания в постоянной готовности сил и средств по локализации разливов нефти и нефтепродуктов, для обеспечения безопасности населения и территорий, а также максимально возможного предотвращения ущерба окружающей среде, согласно приказа №3005 от 04.10.2012 введен в действие с 15.10.2012 План по предупреждению и ликвидации разливов нефти и нефтепродуктов на объектах ОАО «Сургутнефтегаз» (далее ПЛАРН).

ПЛАРН, утвержден генеральным директором ОАО «Сургутнефтегаз» В.Л.Богдановым, Управлением Федеральной поддержки МЧС России, Департаментом добычи и транспортировки нефти и газа Министерства энергетики РФ, Уральским региональным центром МЧС России .

ПЛАРН на объектовом уровне должен быть разработан, согласован с Главным Управлением МЧС России по Тюменской области и утвержден до ввода в эксплуатацию, согласно приказу №621 от 28.12.2004 г.

В соответствии с требованиями «Правил безопасности в нефтяной и газовой промышленности» (утвержденных приказом Федеральной службы по экологическому, технологическому и атомному надзору от 12.03 2013 №101) для предотвращения и ликвидации аварий во всех подразделениях

24

ОАО «Сургутнефтегаз» разработаны и утверждены в установленном порядке планы мероприятий по локализации и ликвидации последствий аварий (ПЛА).

Согласно ст. 10 Федерального закона №116-ФЗ "О промышленной безопасности опасных производственных объектов" в ОАО «Сургутнефтегаз» заключен договор с Федеральным казенным учреждением «Аварийно-спасательным формированием «Западно-Сибирской противофонтанной военизированной частью» в целях предупреждения возникновения и ликвидации открытых газовых и нефтяных фонтанов, а также заключен договор с ООО «Защита Югры» в целях безопасной организации проведения газоопасных работ, проведения спасательных работ в загазованной среде, спасения людей, оказания первой помощи пострадавшим в авариях, отравлениях и ликвидации аварийных ситуаций на объектах управления на обслуживание опасных производственных объектов и выполнение газоспасательных работ.

Решения по предотвращению постороннего вмешательства и противодействию возможным террористическим актам:

- организовано взаимодействие с органами Министерства Внутренних Дел (МВД) и Федеральной Службы Безопасности (ФСБ) по предупреждению террористических актов на объектах;
- организовано получение от правоохранительных органов поступающей информации о фактах и попытках приготовления к террористическим актам;
- организован пропускной и внутриобъектовый режим, обо всех случаях выявления подозрительных лиц или предметов информация немедленно передается в правоохранительные органы.

Регулярно проводятся инструктажи сотрудников подразделений службы безопасности предприятия и работников, обслуживающих промысловые объекты на предмет выявления возможных признаков (подозрительные предметы, люди и их поведение и т.п.) и пресечения приготовления террористических актов.

Доставка персонала, обслуживающего месторождение, осуществляется вахтовыми автобусами. Съезд с дороги автотранспорта, за исключением аварийного, запрещается.

Завоз материалов, оборудования на территорию месторождения, производственных объектов осуществляется только по товарно-транспортным накладным, оформленным в установленном порядке.

Запрещается въезд, вход на месторождение, производственный объект без пропуска.

Регулярно проводится проверка стоянок автотранспорта сотрудниками службы безопасности и об обнаруженных недостатках информируются руководители (мастера) объектов.

Мероприятия по гражданской обороне

Исходя из основных характеристик проектируемых объектов, обустройства месторождения в целом, в соответствии с порядком, определенным постановлением Правительства РФ от 16.08.2016 N 804 "Об утверждении Правил отнесения организаций к категориям по гражданской обороне в зависимости от роли в экономике государства или влияния на

25

безопасность населения" и приказом МЧС России от 28.11.2016 N 632дсп "Об утверждении показателей для отнесения организаций к категориям по гражданской обороне в зависимости от роли в экономике государства или влияния на безопасность населения" проектируемый объект категорированию по ГО не подлежит, т.к. в составе объекта отсутствуют здания и сооружения, подлежащие отнесению к категории по ГО

Демонтаж оборудования и трубопроводов в особый период в короткие сроки технически не осуществим и экономически нецелесообразен.

Вблизи объекта нет водотоков и других объектов с гидротехническими сооружениями. В зоны возможного катастрофического затопления проектируемый объект не попадает.

В соответствии с Планом гражданской обороны и защиты населения Тюменской области от 2012 года - территория Тюменской области не попадает в зону радиационной и биологической опасности.

Проектируемый объект не попадает в зоны возможного химического заражения.

Контроль наличия в атмосфере опасных химических соединений, а также взрывоопасных концентраций рекомендуется осуществлять при помощи переносных средств радиационной и химической разведки, находящихся в составе оборудования специальных подразделений.

В целях предупреждения и быстрого реагирования на аварийные ситуации в соответствии с Федеральным законом № 28-ФЗ от 12.02.1998 «О гражданской обороне» и приказом МЧС от 23.12.2005 года № 999 «Об утверждении Порядка создания нештатных аварийно-спасательных формирований» на предприятии созданы нештатные аварийно-спасательные формирования (АСФ) по ликвидации разливов нефти и нефтепродуктов.

Оповещение персонала, задействованного для действий во внештатных формированиях, выполняется согласно Плану действий по предупреждению и ликвидации ЧС.

Для ликвидации чрезвычайных ситуаций, в соответствии с постановлением Правительства Российской Федерации № 1340 от 10.11.96 «О порядке создания и использования резервов материальных ресурсов для ликвидации чрезвычайных ситуаций природного и техногенного характера», на предприятии должен быть создан резерв материально-технических средств. В соответствии с п.4 вышеуказанного постановления номенклатура и объемы резервов материально-технических средств устанавливаются эксплуатирующей организацией самостоятельно, и включают в себя продовольствие, медицинское имущество, медикаменты, транспортные средства, средства связи, строительные материалы, топливо, средства индивидуальной защиты и другие материальные ресурсы.

Финансовые ресурсы для ликвидации последствий аварий обеспечиваются обязательным страхованием.

Для выполнения первоочередных работ по восстановлению объектов имеются запасы материальных средств на складах подразделений ОАО «Сургутнефтегаз».

26

В соответствии с техническими условиями на все оборудование предусматривается резерв. Оборудование поставляется с запасными частями в соответствии с техническими условиями на поставку оборудования. Все вспомогательные системы, отвечающие за бесперебойную работу объекта, предусматриваются со 100% резервом.

Доставка аварийно-спасательного и восстановительного оборудования к местам локализации и ликвидации возможных аварий предусмотрена автотранспортом по существующим дорогам с твердым покрытием.

Для ликвидации чрезвычайных ситуаций будут привлекаться силы и средства пожарной охраны.

Мероприятия по обеспечению пожарной безопасности

Описание и обоснование проектных решений по наружному противопожарному водоснабжению, по определению проездов и подъездов для пожарной техники

Согласно пп.3.9, 6.38 ВНТП 3-85*, п.7.4.5 СП 231.1311500.2015 на территориях площадок узлов запорной арматуры, узле регулирования газа устройство противопожарного водопровода не требуется, тушение пожара предусмотреть первичными средствами пожаротушения и от передвижной пожарной техники.

Расчетное количество пожаров - один, согласно п.6.52 ВНТП 3-85*, п.6.1 СП 8.13130.2009*, т.к. площадь узлов запорной арматуры, узла регулирования газа составляет менее 150 га. Продолжительность тушения пожара принимается 3 часа, согласно п.6.3 СП 8.13130.2009*.

Предусмотреть устройство подъездных путей к сооружениям площадок запорной арматуры, узлу регулирования газа для пожарной техники ч.1, п.1, ст.90 ФЗ №123-ФЗ, п.7.3.7 РД 39-132-94.

Ширину проездов для пожарной техники и специального транспорта предусмотреть не менее 3,5 м, согласно ч.б ст.98 ФЗ №123-ФЗ, п.6.1.31 СП 231.1311500.2015..

Конструкция дорожной одежды проездов для проезда пожарной техники должна быть рассчитана на нагрузку от пожарных автомобилей п.8.9 СП 4.13130.2013.

Приложение 2
к приказу департамента строительства,
архитектуры и ЖКХ администрации
Ханты-Мансийского района
от « 13» сентября 2019 года №177-н

Основная часть проекта межевания
«Нефтегазопроводы от кустов скважин 13, 34».
Сыньеганское нефтяное месторождение

I. Текстовая часть проекта межевания территории.

Перечень и сведения о площади образуемых земельных участков и способы их образования.

Часть земельного участка, подлежащая межеванию под проектируемый объект:

№ п/п	Условный кадастровый номер образуемой части земельного участка	Площадь части земельного участка, га.	Категория земель
1	86:02:1001001:2004/чзу1	7,2700	Земли лесного фонда
2	86:02:1001001:2004/чзу2	12,4600	Земли лесного фонда
3	86:02:1001001:2004/чзу3	66,6200	Земли лесного фонда
4	86:02:1001001:2004/чзу4	8,3500	Земли лесного фонда
	Итого	**94,7000**	

Способ образования:

1. 86:02:1001001:2004/чзу1 - образование части земельного участка путем учета изменений земельного участка с кадастровым номером 86:02:1001001:2004;

2. 86:02:1001001:2004/чзу2 - образование части земельного участка путем учета изменений земельного участка с кадастровым номером 86:02:1001001:2004.

3. 86:02:1001001:2004/чзу3 - образование части земельного участка путем учета изменений земельного участка с кадастровым номером 86:02:1001001:2004.

4. 86:02:1001001:2004/чзу4 - образование части земельного участка путем учета изменений земельного участка с кадастровым номером 86:02:1001001:2004.

Местоположение образуемой части земельного участка:

1. 86:02:1001001:2004/чзу1 – Ханты-Мансийский автономный округ-Югра, Ханты-Мансийский район, Сыньеганское нефтяное месторождение, Самаровское лесничество, Ханты-Мансийское участковое лесничество, Нялинское урочище, квартал № 159, эксплуатационные леса;

2. 86:02:1001001:2004/чзу2 – Ханты-Мансийский автономный округ-Югра, Ханты-Мансийский район, Сыньеганское нефтяное месторождение, Самаровское лесничество, Ханты-Мансийское участковое лесничество, Нялинское урочище, квартал № 159, эксплуатационные леса;

3. 86:02:1001001:2004/чзу3 – Ханты-Мансийский автономный округ-Югра, Ханты-Мансийский район, Сыньеганское нефтяное месторождение, Самаровское лесничество, Ханты-Мансийское участковое лесничество, Нялинское урочище, кварталы №№ 194, 195, 226, 227, эксплуатационные леса;

4. 86:02:1001001:2004/чзу4 – Ханты-Мансийский автономный округ-Югра, Ханты-Мансийский район, Сыньеганское нефтяное месторождение, Самаровское лесничество, Ханты-Мансийское участковое лесничество, Нялинское урочище, квартал № 227, эксплуатационные леса;

Образуемые части земельных участков 86:02:1001001:2004/чзу1, 86:02:1001001:2004/чзу2, 86:02:1001001:2004/чзу3, 86:02:1001001:2004/чзу4 расположены в границах территории кадастрового квартала 86:02:0404003.

Координаты границ земельного участка, необходимого для размещения проектируемого объекта, в графических материалах проекта определены в местной системе координат Ханты-Мансийского автономного округа – Югры МСК-86 (2 зона).

Перечень и сведения о площади образуемых земельных участков, которые будут отнесены к территориям общего пользования или имуществу общего пользования, в том числе в отношении которых предполагаются резервирование и (или) изъятие для государственных или муниципальных нужд.

Образуемый земельный участков не относятся к территориям общего пользования или имуществу общего пользования.

Вид разрешенного использования образуемого земельного участка.

№ п/п	Условный кадастровый номер образуемой части земельного участка	Площадь земельного участка, га	Вид разрешенного использования
1	86:02:1001001:2004/чзу1	7,2700	Выполнение работ по геологическому изучению недр, разработка месторождений полезных ископаемых, заготовка древесины (Куст скважин 13)
2	86:02:1001001:2004/чзу2	12,4600	Строительство, реконструкция, эксплуатация линейных объектов, заготовка древесины (Коридор коммуникаций на куст скважин 13)
3	86:02:1001001:2004/чзу3	66,6200	Строительство, реконструкция эксплуатация линейных объектов (Коридор коммуникаций на куст скважин 34)
4	86:02:1001001:2004/чзу4	8,3500	Выполнение работ по геологическому изучению недр, разработка месторождений полезных ископаемых (Куст скважин 34)

Целевое назначение лесов, вид (виды) разрешенного использования лесного участка, количественные и качественные характеристики лесного участка, сведения о нахождении лесного участка в границах особо защитных участков лесов (в случае, если подготовка проекта межевания территории осуществляется в целях определения местоположения границ образуемых и (или) изменяемых лесных участков)

«Обустройство кустов скважин 13, 34. Сыньеганское нефтяное месторождение»	
вид использования лесов:	***выполнение работ по геологическому изучению недр, разработка месторождений полезных ископаемых; заготовка древесины***
При обследовании уточнены материалы лесоустройства и установлено:	
1. Участок расположен в	***эксплуатационных*** лесах, категории защитных лесов:
--	
Самаровское лесничество	***Ханты-Мансийского*** участкового лесничества
Нялинское урочище,	
Участок №1 - в квартале ***№159***	площадь участка ***7,2700*** га ***72700*** кв.м.
номер учетной записи в государственном лесном реестре:	***86/09/010/2018-09/00912***
номер образуемой части земельного (лесного) участка:	***86:02:1001001:2004/чзу1***
под объект: ***Куст скважин 13***	
вид использования лесов: ***выполнение работ по геологическому изучению недр, разработка месторождений полезных ископаемых; заготовка древесины***	
Участок №2 - в квартале ***№159***	площадь участка ***12,4600*** га ***124600*** кв.м.
номер учетной записи в государственном лесном реестре:	***86/09/010/2018-09/00913***
номер образуемой части земельного (лесного) участка:	***86:02:1001001:2004/чзу2***
под объект: ***Коридор коммуникаций на куст скважин 13***	
Участок №3 - в кварталах ***№194, 195, 226, 227***	площадь участка ***66,6200*** га ***666200*** кв.м.
номер учетной записи в государственном лесном реестре:	***86/09/010/2018-09/00916***
номер образуемой части земельного (лесного) участка:	***86:02:1001001:2004:чзу5***
под объект: ***Коридор коммуникаций на куст скважин 34***	
вид использования лесов: ***выполнение работ по геологическому изучению недр, разработка месторождений полезных ископаемых***	
вид использования лесов: ***выполнение работ по геологическому изучению недр, разработка месторождений полезных ископаемых; заготовка древесины***	
Участок №4 - в квартале ***№227***	площадь участка ***8,3500*** га ***83500*** кв.м.
номер учетной записи в государственном лесном реестре:	***86/09/010/2018-09/00915***

номер образуемой части земельного (лесного) участка:	***86:02:1001001:2004:чзу4***											
под объект: ***Куст скважин 34***												
вид использования лесов: ***выполнение работ по геологическому изучению недр, разработка месторождений полезных ископаемых***												
Субъект Российской Федерации:	***Ханты-Мансийский автономный округ - Югра***											
Муниципальный район:	***Ханты-Мансийский***											
2. Лесистость муниципального района:	***47,4*** %											
3. Общая площадь участка:	***94,7000*** га,				***947000*** кв. м.							
в том числе:												
(га)												
Общая площадь-всего	В том числе											
	лесные земли					нелесные земли						
	покрытые лесной растительностью	в том числе покрытые лесными культурами	лесные питомники, плантации	непокрытые лесной растительностью	Итого	дороги	просеки	болота	другие	Итого		
1	2	3	4	5	6	7	8	9	10	11		
Участок №1												
7,2700	1,9000	-	-	-	**1,9000**	-	-	5,3700	-	**5,3700**		
Участок №2												
12,4600	1,9800	-	-	-	**1,9800**	-	-	10,4800	-	**10,4800**		
Участок №3												
66,6200	-	-	-	-	-	0,3000	-	66,1900	0,1300	**66,6200**		
Участок №4												
8,3500	-	-	-	-	-	-	-	8,3000	0,0500	**8,3500**		
Всего по отводу												
94,7000	4,9870	-	-	-	**3,8800**	0,3000	0,004	98,9550	0,1800	**90,8200**		

5. Сведения об обременениях — обременений нет

6. Количественные и качественные характеристики проектируемого лесного участка

6.1 Характеристика насаждений лесного участка

Целевое назначение лесов	Участковое лесничество/ урочище (при наличии)	Лесной квартал	Лесотаксационный выдел	Преобладающая порода	Площадь(га)/ запас древесины (куб.м)			В том числе по группам возраста древостоя (куб.м) Молодняки	Средневозрастные	Приспевающие	Спелые и перестойные		
1		2	3	4	5			6	7	8	9		
Участок №1													
эксплуатационные	Ханты-Мансийское/ Нялинское	159	3	С	1,9000	/	247				1,9000	/	247
эксплуатационные	Ханты-Мансийское/ Нялинское	159	4		5,3700	/	--	Болото					
Итого по участку №1:					**7,2700**	/	**247**	**0**	**0**	**0**	**900**	/	**247**
Участок №2													
эксплуатационные	Ханты-Мансийское/ Нялинское	159	3	С	1,9600	/	255				1,9600	/	255
эксплуатационные	Ханты-Мансийское/ Нялинское	159	4		10,4800	/	--	Болото					
эксплуатационные	Ханты-Мансийское/ Нялинское	159	6	С	0,0200	/	1				0,0200	/	1
Итого по участку №2:					**12,4600**	/	**256**	**0**	**0**	**0**	**1,9800**	/	**256**
Участок №3													
эксплуатационные	Ханты-Мансийское/ Нялинское	194	7		43,3200	/	--	Болото					
эксплуатационные	Ханты-Мансийское/ Нялинское	194	15		0,0400	/	--	Профиль					
эксплуатационные	Ханты-Мансийское/ Нялинское	194	22		0,3000	/	--	Зимник					
эксплуатационные	Ханты-Мансийское/ Нялинское	195	5		3,1800	/	--	Болото					
эксплуатационные	Ханты-Мансийское/ Нялинское	195	6		0,0100	/	--	Ручей					
эксплуатационные (ОЗУ: Водоохранная зона)	Ханты-Мансийское/ Нялинское	195	7		1,3000	/	--	Болото					
эксплуатационные	Ханты-Мансийское/ Нялинское	195	9		2,0800	/	--	Болото					
эксплуатационные	Ханты-Мансийское/ Нялинское	226	16		11,7400	/	--	Болото					
эксплуатационные	Ханты-Мансийское/ Нялинское	227	12		0,0800	/	--	Профиль					
Итого по участку №3:					**66,6200**	/	**0**	**0**	**0**	**0**	**0**		
Участок №4													
эксплуатационные	Ханты-Мансийское/ Нялинское	227	12		0,0500	/	--	Профиль					
эксплуатационные	Ханты-Мансийское/ Нялинское	227	13		8,3000	/	--	Болото					
Итого по участку №4:					**8,3500**	/	**0**	**0**	**0**	**0**	**0**		
Всего по отводу:					**94,7000**	/	**585**	**1,0070**	/ **74**	**0**	**0**	**3,9800**	/ **511**

6.2 Средние таксационные показатели насаждений лесного участка

Целевое назначение лесов	Лесной квартал	Лесотаксационный выдел	Преобладающая порода	Состав насаждений	Возраст насаждений	Бонитет насаждений	Полнота древостоев	Средний запас древесины (куб.м/га) Молодняки	Средневозрастные	Приспевающие	Спелые и перестойные
1	2	3	4	5	6	7	8	9	10	11	12
Участок №1											
эксплуатационные	159	3	С	10С	160	5	0,5				130
Участок №2											
эксплуатационные	159	3	С	10С	160	5	0,5				130
эксплуатационные	159	6	С	10С	160	5А	0,4				70

7. Участок	***пригоден*** (пригоден или не пригоден)	для заявленных целей.
8. Цели использования: всего	***94,7000***	га, в том числе:
Выполнение работ по геологическому изучению недр, разработка месторождений полезных ископаемых. Заготовка древесины.		
Защитные леса	- -	га;
Эксплуатационные леса	- ***22,8200***	га;
Выполнение работ по геологическому изучению недр, разработка месторождений полезных ископаемых.		
Защитные леса	- -	га;
Эксплуатационные леса	- ***82,2000***	га;
под объект:		
"Обустройство кустов скважин 13, 34. Сыньеганское нефтяное месторождение"		
9. При составлении проектной документации лесного участка сделаны следующие замечания и предложения (заключение территориального отдела является обязательным пунктом):		
Замечаний нет		

II. Чертеж межевания территории

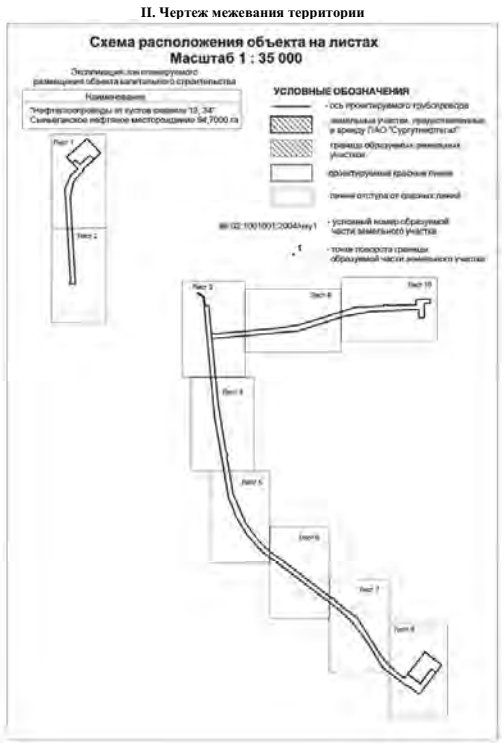

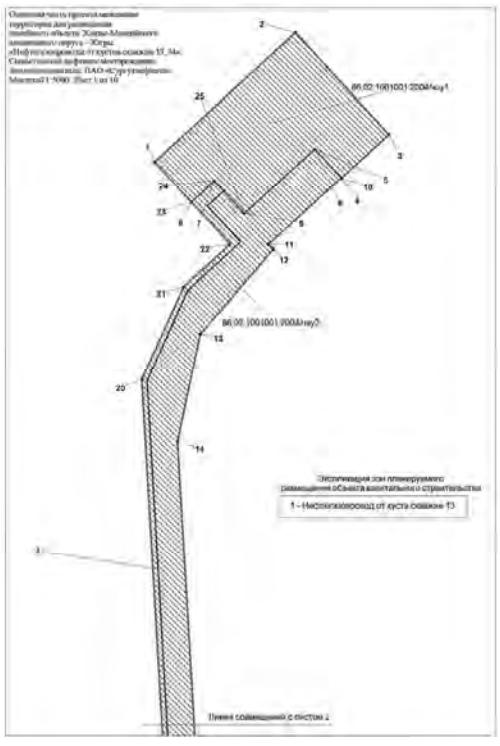

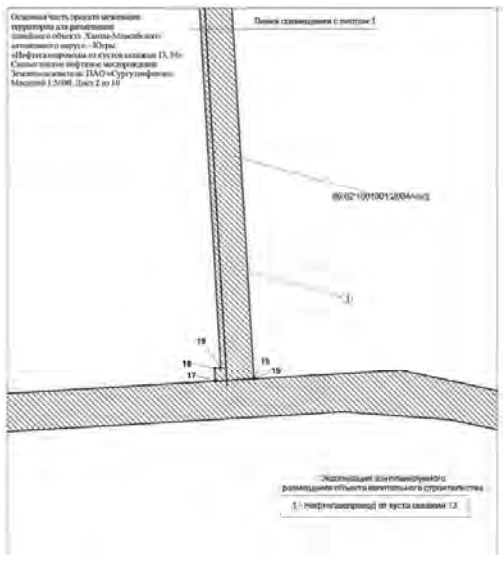

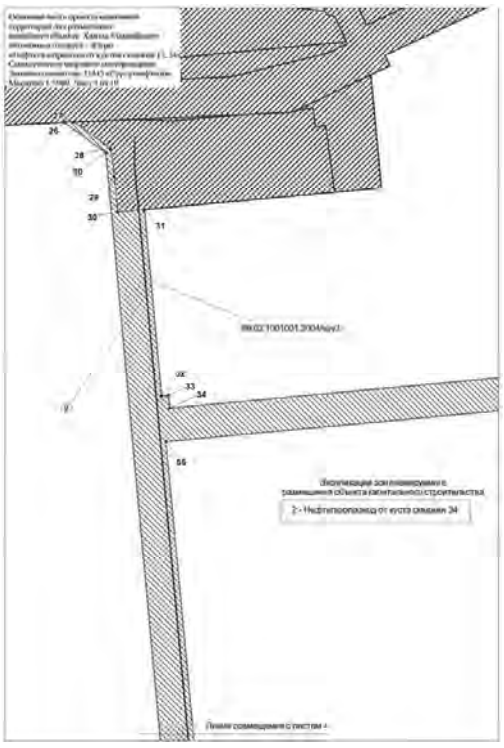

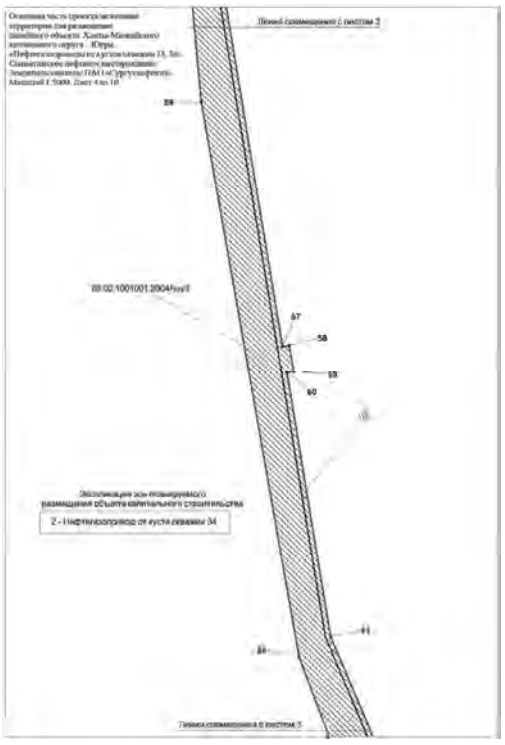



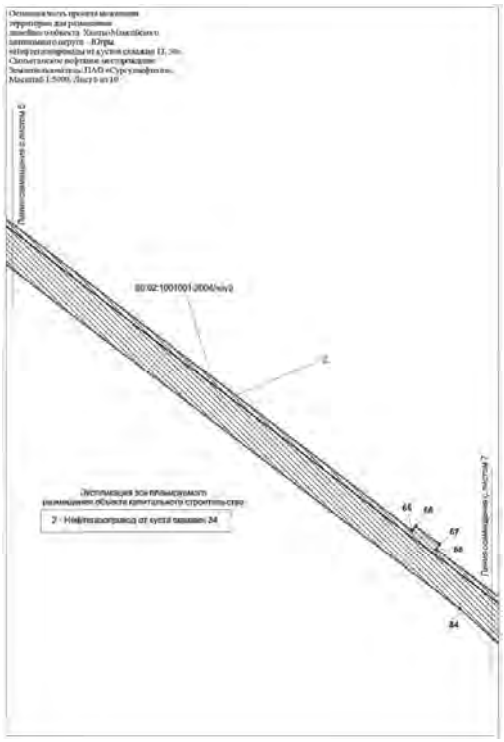

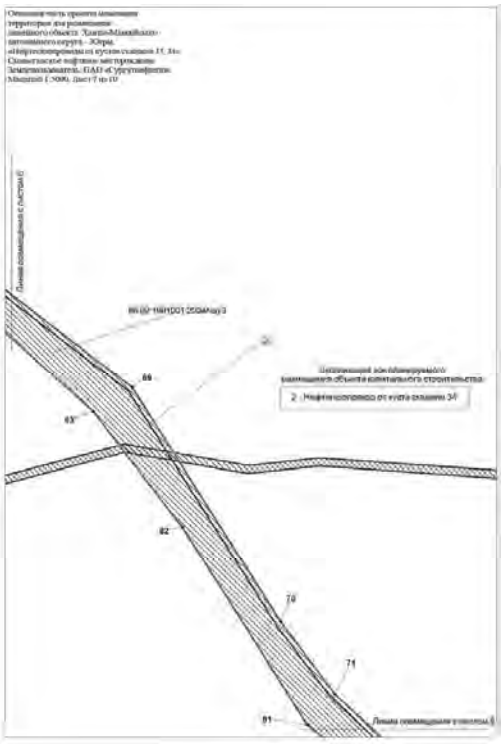



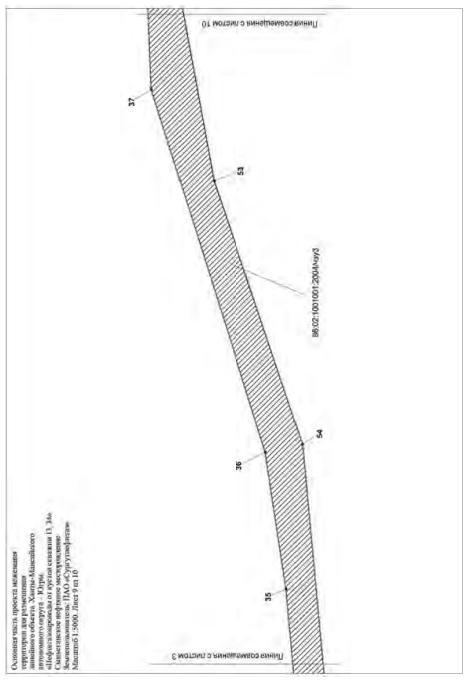

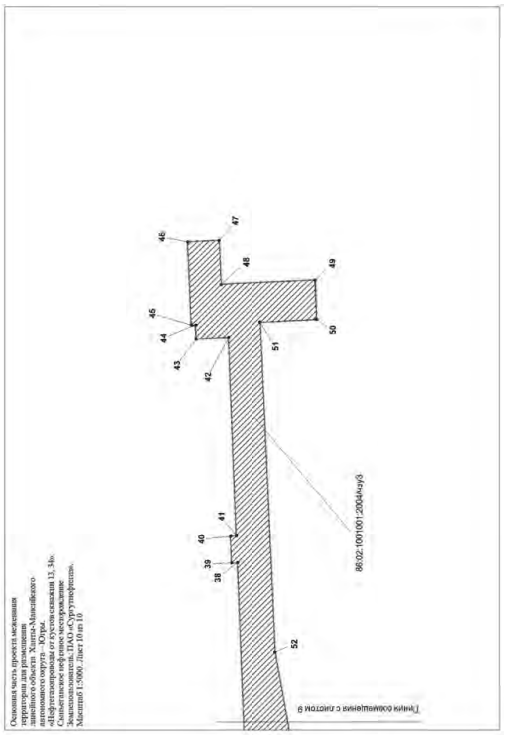

Основная часть проекта межевания
территории для размещения
линейного объекта Ханты-Мансийского
автономного округа – Югры.
«Нефтегазопроводы от кустов скважин 13, 34».
Сыньеганское нефтяное месторождение
Землепользователь: ПАО «Сургутнефтегаз».

Каталог координат
Образуемых частей земельных участков

№	X	Y
86:02:1001001:2004/чзу1		
1	1030496,54	2685339,95
2	1030743,53	2685607,99
3	1030549,54	2685785,93
4	1030466,54	2685695,54
5	1030521,85	2685644,71
6	1030398,64	2685510,71
7	1030460,49	2685453,84
8	1030419,75	2685410,46
1	1030496,54	2685339,95
86:02:1001001:2004/чзу2		
9	1030521,85	2685644,71
10	1030466,54	2685695,54
11	1030339,10	2685556,77
12	1030330,26	2685566,36
13	1030168,34	2685427,16
14	1029963,46	2685384,03
15	1028825,55	2685451,07
16	1028823,81	2685451,99
17	1028819,37	2685377,83
18	1028844,73	2685376,73
19	1028845,04	2685388,37
20	1030082,03	2685315,99
21	1030258,70	2685395,44
22	1030339,96	2685483,83
23	1030419,75	2685410,46
24	1030460,49	2685453,84
25	1030398,64	2685510,71
9	1030521,85	2685644,71
86:02:1001001:2004/чзу3		
26	1028698,10	2687063,44
27	1028698,73	2687079,61
28	1028649,16	2687149,25
29	1028596,02	2687156,45
30	1028527,76	2687162,72
31	1028532,38	2687212,53
32	1028181,18	2687245,31
33	1028182,44	2687258,52
34	1028157,87	2687260,64
35	1028236,85	2688115,62
36	1028279,90	2688399,32
37	1028514,53	2689150,62
38	1028529,23	2689521,06
39	1028540,36	2689520,55
40	1028542,46	2689571,04
41	1028531,33	2689571,46
42	1028546,45	2689949,61
43	1028608,42	2689947,15
44	1028609,26	2689973,07
45	1028616,61	2689972,73
46	1028623,75	2690131,56
47	1028564,31	2690134,28
48	1028560,52	2690050,41
49	1028380,73	2690058,54
50	1028378,21	2689983,49
51	1028485,75	2689978,49
52	1028457,18	2689350,36
53	1028386,82	2688961,80
54	1028203,45	2688415,67
55	1028095,91	2687253,27
56	1027252,58	2687331,88
57	1026587,57	2687441,84
58	1026589,25	2687454,80
59	1026539,89	2687462,85
60	1026537,79	2687450,05
61	1026037,89	2687532,65
62	1025641,32	2687700,03
63	1025423,50	2687861,32
64	1025289,08	2688006,43
65	1024655,37	2688827,95
66	1024663,98	2688834,65
67	1024629,53	2688879,88
68	1024620,29	2688873,53
69	1024388,19	2689174,25
70	1023943,32	2689455,24
71	1023807,84	2689558,41
72	1023692,10	2689683,62
73	1023607,46	2689793,23
74	1023661,23	2689834,65
75	1023536,67	2689998,65
76	1023731,38	2690147,57
77	1023687,06	2690208,14
78	1023395,73	2689985,27
79	1023515,88	2689829,74
80	1023506,84	2689822,79
81	1023749,66	2689505,47
82	1024122,91	2689269,64
83	1024341,77	2689100,72
84	1024506,87	2688918,34
85	1025273,95	2687913,50
86	1025486,52	2687722,23
87	1025731,01	2687573,56
88	1025998,82	2687472,84
89	1027051,56	2687288,09
90	1028640,76	2687141,28
26	1028698,10	2687063,44
86:02:1001001:2004/чзу4		
91	1023949,13	2690062,08
92	1023782,32	2690281,01
93	1023687,15	2690208,14
94	1023731,42	2690147,55
95	1023536,75	2689998,68
96	1023661,33	2689834,61
91	1023949,13	2690062,08

РОССИЙСКАЯ ФЕДЕРАЦИЯ
ХАНТЫ-МАНСИЙСКИЙ АВТОНОМНЫЙ ОКРУГ-ЮГРА
ТЮМЕНСКАЯ ОБЛАСТЬ
АДМИНИСТРАЦИЯ ХАНТЫ-МАНСИЙСКОГО РАЙОНА
ДЕПАРТАМЕНТ СТРОИТЕЛЬСТВА, АРХИТЕКТУРЫ И ЖКХ

П Р И К А З

от 18.09.2019 №180-н
г. Ханты-Мансийск

Об утверждении документации по планировке территории для размещения объекта: «Обустройство правобережной части Приобского месторождения. Кусты скважин №240у, 242у»

В соответствии со статьей 45 Градостроительного кодекса Российской Федерации, Федеральным законом от 06.10.2003 №131-ФЗ «Об общих принципах организации местного самоуправления в Российской Федерации», руководствуясь Уставом Ханты - Мансийского района, пунктом 16 Положения о департаменте строительства, архитектуры и ЖКХ (в редакции Решения Думы от 31.01.2018 №241), учитывая обращение общества с ограниченной ответственностью «РН-БашНИПИнефть» от 03.09.2019 №556-ЗР (№03-Вх-2054/2019 от 04.09.2019) об утверждении документации по планировке территории приказываю:

1. Утвердить проект планировки и проект межевания территории для размещения объекта: «Обустройство правобережной части Приобского месторождения. Кусты скважин №240у, 242у» согласно Приложений 1, 2, 3, 4 к настоящему приказу.

2. Департаменту строительства, архитектуры и ЖКХ разместить проект в информационной системе обеспечения градостроительной деятельности.

3. Опубликовать настоящий приказ в газете «Наш район» и разместить на официальном сайте администрации Ханты-Мансийского района.

4. Контроль за выполнением приказа оставляю за собой.

Заместитель главы
Ханты-Мансийского района
директор департамента
строительства, архитектуры и ЖКХ П.Л. Гуменный

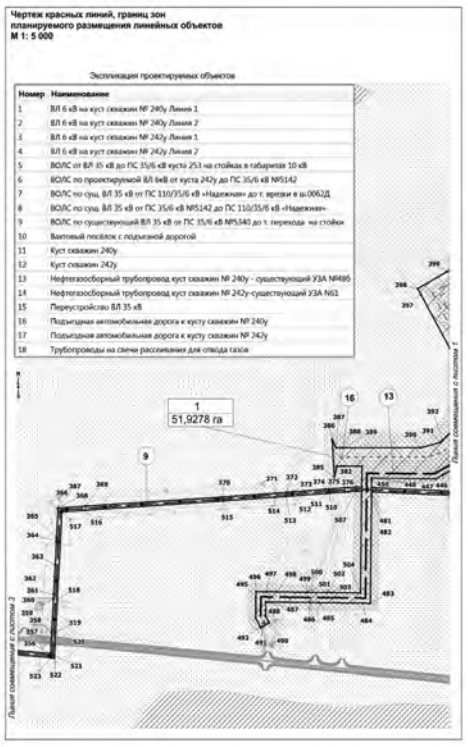

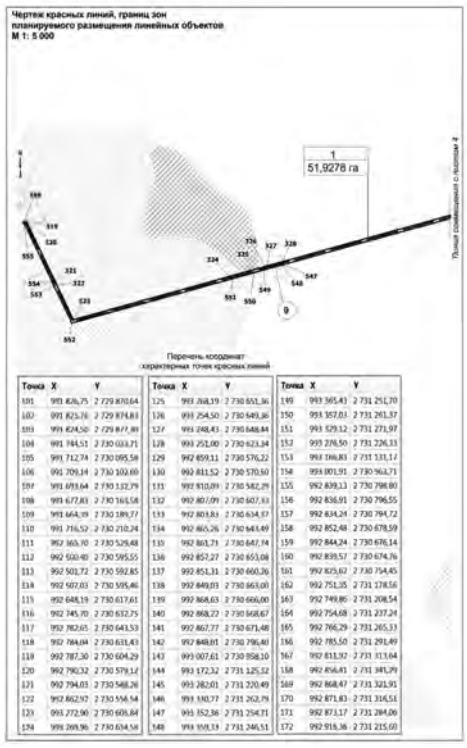

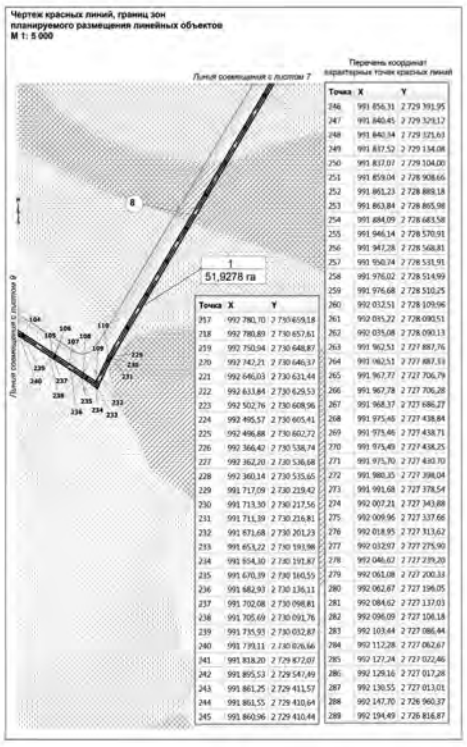

Приложение 1
к приказу департамента строительства
архитектуры и ЖКХ
от 18.09.2019. № 180-н

Проект планировки территории
для размещения объекта, расположенного на территории Ханты-Мансийского района
«Обустройство правобережной части Приобского месторождения.
Кусты скважин №№ 240у, 242у».
Землепользователь ПАО "НК "Роснефть"
Основная часть



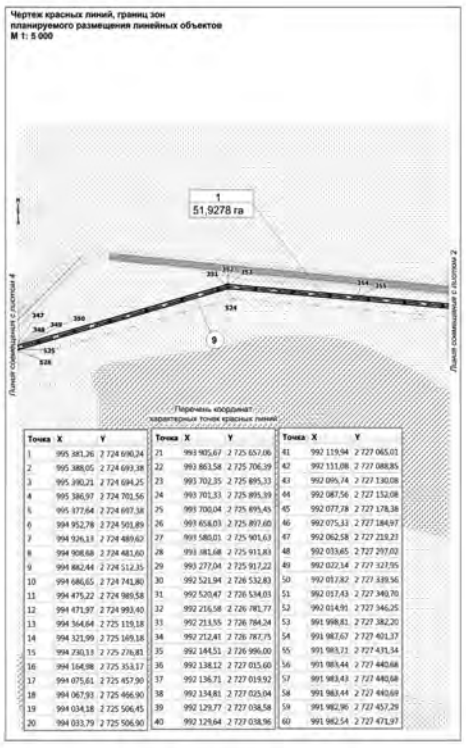

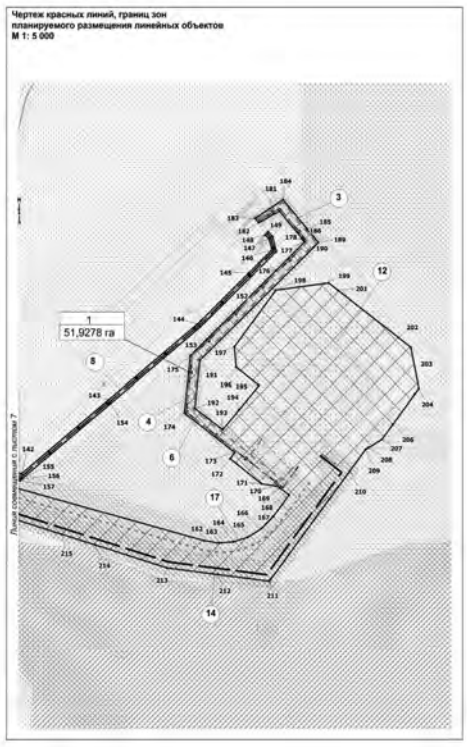

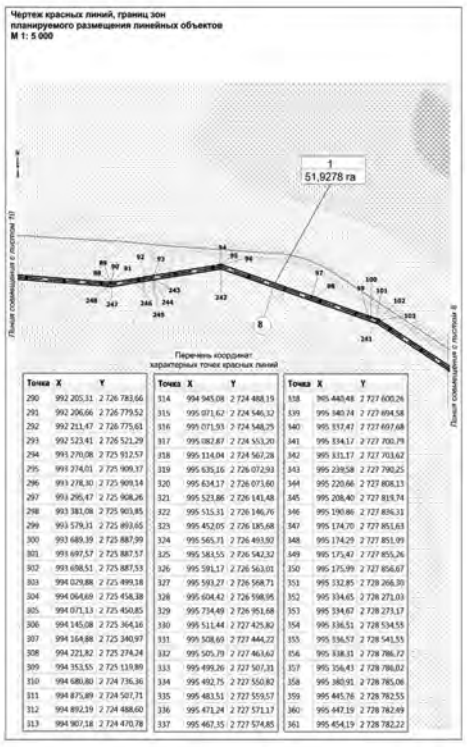

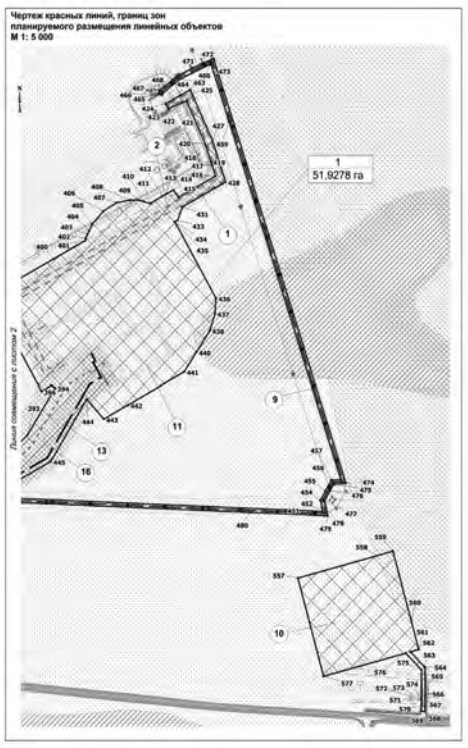

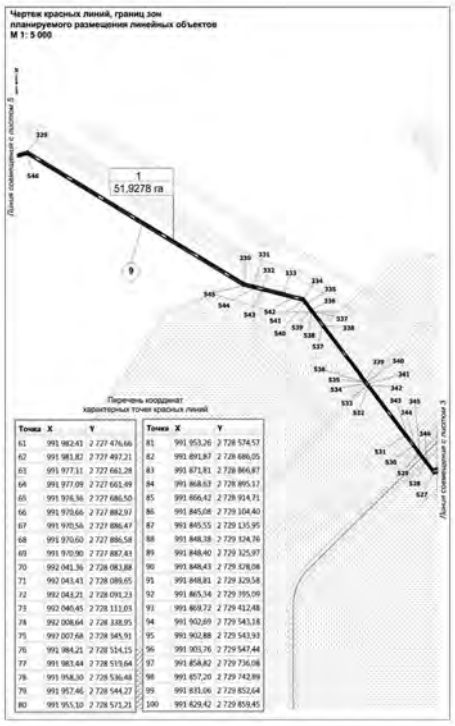

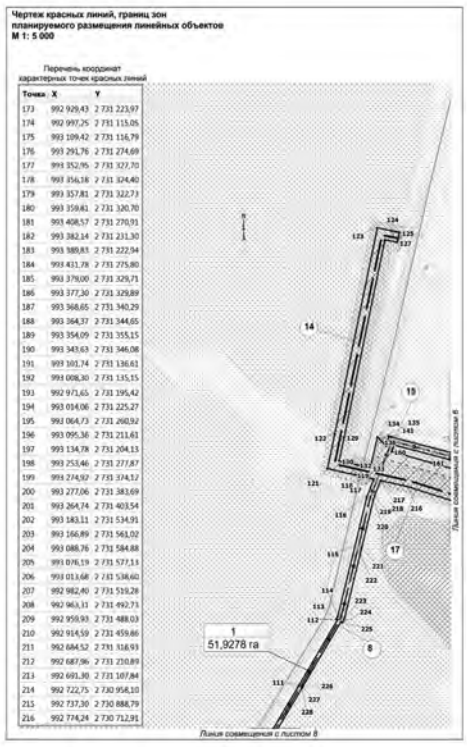

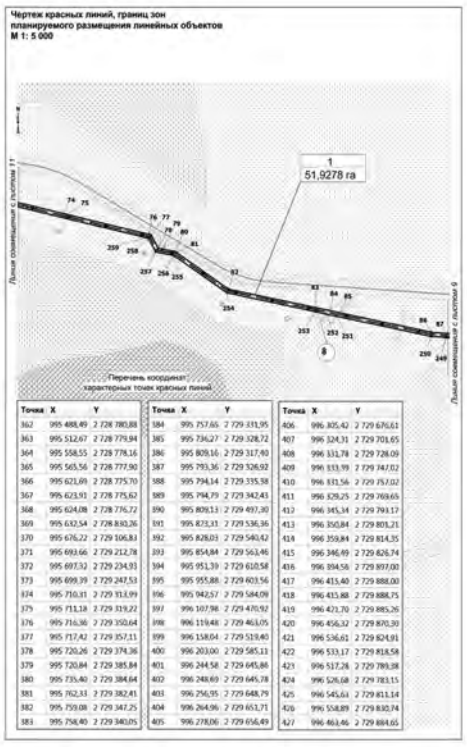

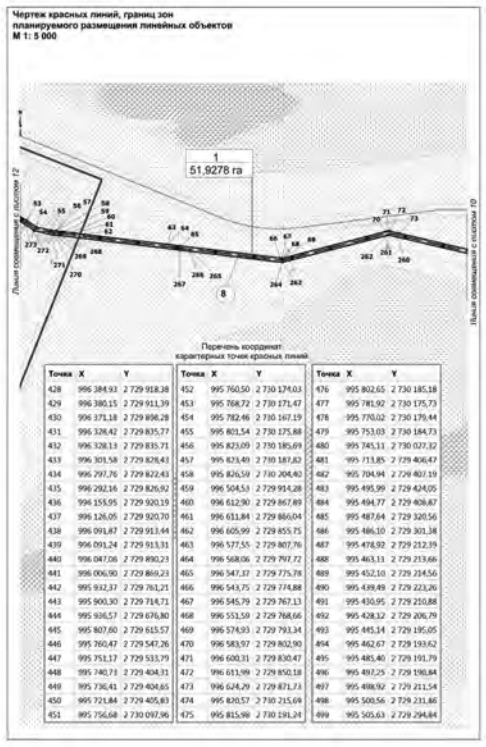

Точка	X	Y
428	996 384,93	2 729 918,38
429	996 380,15	2 729 911,39
430	996 371,18	2 729 898,28
431	996 328,42	2 729 835,77
432	996 328,13	2 729 835,71
433	996 301,58	2 729 828,43
434	996 297,76	2 729 822,43
435	996 292,16	2 729 826,92
436	996 155,95	2 729 920,19
437	996 128,05	2 729 920,70
438	996 091,87	2 729 913,44
439	996 091,24	2 729 913,31
440	996 047,06	2 729 890,23
441	996 006,90	2 729 869,23
442	995 932,37	2 729 761,21
443	995 900,30	2 729 714,71
444	995 936,57	2 729 676,80
445	995 807,60	2 729 615,57
446	995 760,47	2 729 547,26
447	995 751,17	2 729 533,79
448	995 740,71	2 729 404,31
449	995 736,41	2 729 404,65
450	995 721,84	2 729 405,83
451	995 756,68	2 730 097,96

Точка	X	Y
452	995 760,50	2 730 174,03
453	995 768,72	2 730 171,47
454	995 782,46	2 730 167,19
455	995 801,54	2 730 175,88
456	995 823,09	2 730 185,69
457	995 823,49	2 730 187,82
458	995 826,59	2 730 204,40
459	996 504,53	2 729 914,28
460	996 612,90	2 729 867,89
461	996 611,84	2 729 866,04
462	996 605,99	2 729 855,75
463	996 577,55	2 729 807,76
464	996 568,06	2 729 797,72
465	996 547,37	2 729 775,78
466	996 543,75	2 729 774,88
467	996 545,79	2 729 767,13
468	996 551,59	2 729 768,66
469	996 574,93	2 729 793,34
470	996 583,97	2 729 802,90
471	996 600,31	2 729 830,47
472	996 611,99	2 729 850,18
473	996 624,29	2 729 871,73
474	995 820,57	2 730 215,69
475	995 815,98	2 730 191,24

Точка	X	Y
476	995 802,65	2 730 185,18
477	995 781,92	2 730 175,73
478	995 770,02	2 730 170,44
479	995 753,03	2 730 184,73
480	995 745,11	2 730 027,32
481	995 713,85	2 729 406,47
482	995 704,94	2 729 407,19
483	995 495,99	2 729 424,05
484	995 494,77	2 729 408,87
485	995 487,64	2 729 320,56
486	995 486,10	2 729 301,38
487	995 478,92	2 729 212,39
488	995 463,11	2 729 213,66
489	995 452,10	2 729 214,56
490	995 439,49	2 729 223,26
491	995 430,95	2 729 210,88
492	995 428,12	2 729 206,79
493	995 445,14	2 729 195,05
494	995 462,67	2 729 193,62
495	995 485,40	2 729 191,79
496	995 497,25	2 729 190,84
497	995 498,92	2 729 211,54
498	995 500,56	2 729 231,86
499	995 505,63	2 729 294,84

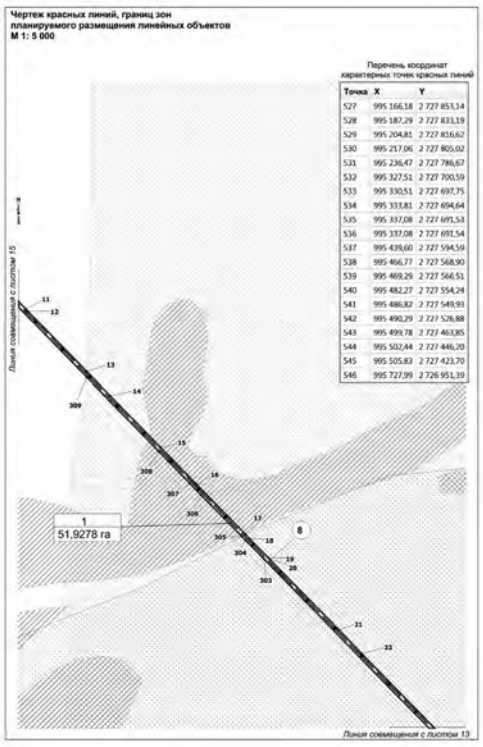

Точка	X	Y
527	995 166,18	2 727 853,14
528	995 187,29	2 727 833,19
529	995 204,81	2 727 816,67
530	995 217,06	2 727 805,02
531	995 236,47	2 727 786,67
532	995 327,51	2 727 700,59
533	995 330,51	2 727 697,75
534	995 333,81	2 727 694,64
535	995 337,08	2 727 691,53
536	995 337,08	2 727 691,54
537	995 439,60	2 727 594,59
538	995 466,77	2 727 568,90
539	995 469,29	2 727 566,51
540	995 482,27	2 727 554,24
541	995 486,82	2 727 549,93
542	995 490,29	2 727 526,88
543	995 499,78	2 727 463,85
544	995 502,44	2 727 446,20
545	995 505,83	2 727 423,70
546	995 727,99	2 726 951,39

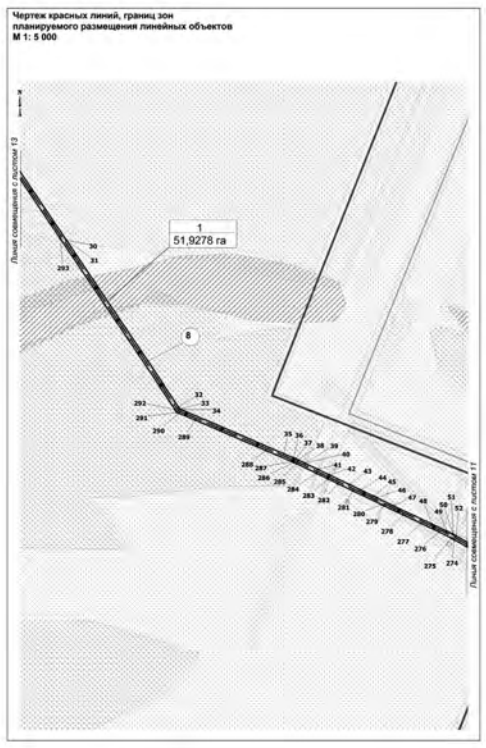

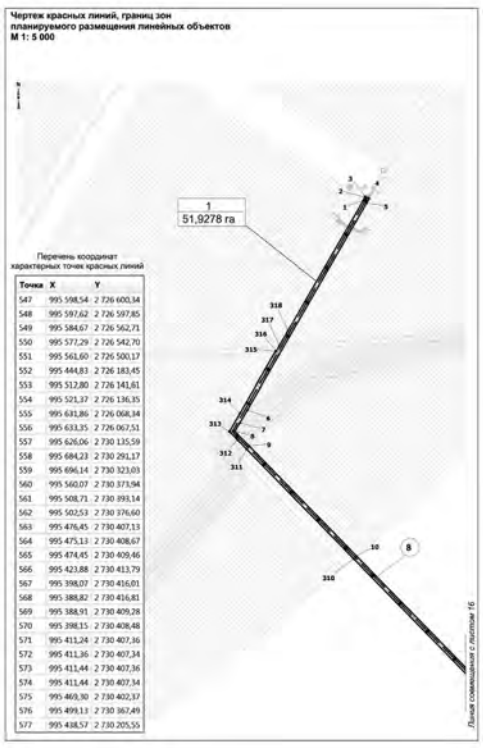

Точка	X	Y
547	995 598,54	2 726 600,34
548	995 597,62	2 726 597,85
549	995 584,67	2 726 562,71
550	995 577,29	2 726 542,70
551	995 561,60	2 726 500,17
552	995 444,83	2 726 183,45
553	995 512,80	2 726 141,61
554	995 521,37	2 726 136,35
555	995 631,86	2 726 068,34
556	995 633,35	2 726 067,51
557	995 626,06	2 730 135,59
558	995 684,23	2 730 291,17
559	995 696,14	2 730 323,03
560	995 560,07	2 730 373,94
561	995 508,71	2 730 393,14
562	995 502,53	2 730 376,60
563	995 476,45	2 730 407,13
564	995 475,13	2 730 408,67
565	995 474,45	2 730 409,46
566	995 423,88	2 730 413,79
567	995 398,07	2 730 416,01
568	995 388,82	2 730 416,81
569	995 388,91	2 730 409,28
570	995 398,15	2 730 408,48
571	995 411,24	2 730 407,36
572	995 411,36	2 730 407,34
573	995 411,44	2 730 407,36
574	995 411,44	2 730 407,34
575	995 469,30	2 730 402,37
576	995 499,13	2 730 367,49
577	995 438,57	2 730 205,55

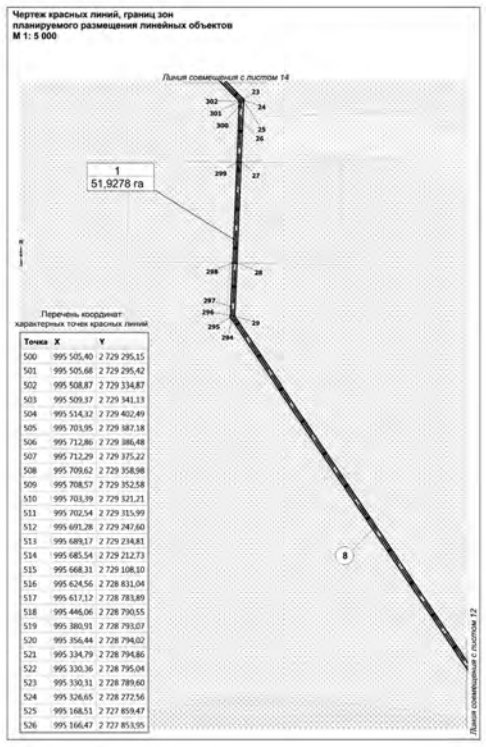

Точка	X	Y
500	995 505,40	2 729 295,15
501	995 505,68	2 729 295,42
502	995 508,87	2 729 334,87
503	995 509,37	2 729 341,13
504	995 514,32	2 729 402,49
505	995 703,95	2 729 587,18
506	995 712,86	2 729 586,48
507	995 712,29	2 729 575,22
508	995 709,62	2 729 358,98
509	995 708,57	2 729 352,58
510	995 703,39	2 729 321,21
511	995 702,54	2 729 315,99
512	995 691,28	2 729 247,60
513	995 689,17	2 729 234,81
514	995 685,54	2 729 212,73
515	995 668,31	2 729 108,10
516	995 624,56	2 728 831,04
517	995 617,12	2 728 783,89
518	995 446,06	2 728 790,55
519	995 380,91	2 728 793,07
520	995 356,44	2 728 794,02
521	995 334,79	2 728 794,86
522	995 330,36	2 728 795,04
523	995 330,31	2 728 789,60
524	995 326,65	2 728 272,56
525	995 168,51	2 727 859,47
526	995 166,47	2 727 853,95

1

Приложение 2
к приказу департамента строительства
архитектуры и ЖКХ
от 18.09.2019. № 180-н

Положение о размещении линейного объекта «Обустройство правобережной части Приобского месторождения. Кусты скважин №№ 240у, 242у».

I. Проект планировки

1.1. Наименование, основные характеристики (категория, протяженность, проектная мощность, пропускная способность, грузонапряженность, интенсивность движения) и назначение планируемых для размещения линейных объектов

Документацией по планировке территории объекта «Обустройство правобережной части Приобского месторождения. Кусты скважин №№ 240у, 242у» (далее проектируемый объект) предусматривается строительство следующих объектов:

1. Куст скважин № 240у;

На кусте скважин принято размещение скважин позициями по 3 и 4 скважины, с расстоянием между скважинами в позиции 5 м, и с расстоянием между позициями 15 м

2. Куст скважин № 242у;

На кусте скважин принято размещение скважин позициями по 4 скважины, с расстоянием между скважинами в позиции 5 м, и с расстоянием между позициями 15 м

3. Нефтегазосборный трубопровод от проектируемого куста скважин № 240у до существующего УЗА №48б, протяженностью 0,944 км.

4. Нефтегазосборный трубопровод от проектируемого куста скважин № 242у до существующего УЗА №61, протяженностью 1,382 км.

5. Трубопроводы на свечи рассеивания для отвода газов;

5. Узлы задвижек №№1,2, расположенные за обвалованием кустов площадки, перед обвалованием у основного въезда на куст скважин.

6. Подъездная автомобильная дорога к площадке куста скважины № 240у;

7. Подъездная автомобильная дорога к площадке куста скважины № 242у;

8. ВЛ 6 кВ, Переустройство ВЛ 35 кВ;

9. Волоконно-оптические линии связи.

Таблица 1

Характеристики проектируемого объекта

Наименование объекта	Характеристика
1	2
Нефтегазосборные трубопроводы	
Нефтегазосборный трубопровод куст скважин № 240у - существующий УЗА №48б	Назначение - нефтегазосборный трубопровод для транспорта газожидкостной смеси от куста скважин № 240у до существующего УЗА №48б
	Транспортируемая среда – вода+нефть+газ
	Рабочее давление – 4 МПа
	Диаметр трубопровода – 159х6 мм
	Протяженность трубопровода – 944 м
	Узел задвижек № 1
Нефтегазосборный трубопровод куст скважин № 242у - существующий УЗА №61	Протяженность – 1,382 км
	Назначение - нефтегазосборный трубопровод для транспорта газожидкостной смеси от куста скважин № 242у до существующего УЗА №61
	Транспортируемая среда – вода+нефть+газ
	Рабочее давление – 4,0 МПа
	Диаметр трубопровода – 159х6 мм
	Протяженность трубопровода – 1382 м
	Узел задвижек № 2
Трубопроводы на свечи рассеивания для отвода газов	Диаметр трубопроводов – 57х5 мм Протяженность – 45400 м
Подъездные автодороги, в том числе:	Общей протяженностью – 1,23432 км
Подъездная автодорога к кусту скважин № 240у	Категория – IVв Протяженность – 0,417 км
Подъездная автодорога к кусту скважин № 242у	Категория – IVв Протяженность – 0,81732 км
ВЛ 6 кВ, км, в т.ч.:	3,527
ВЛ 6 кВ на куст скважин № 240у	Протяженность трассы: 1 линия – 0,909 км 2 линия – 0,919 км
ВЛ 6 кВ на куст скважин № 242у	Протяженность трассы: 1 линия – 0,8477 км 2 линия – 0,8494 км
ВЛ 35 кВ (двухцепная), км	0,121 км
ВОЛС на куст скважин № 240у В том числе:	6,758 км
ВОЛС по проектируемой ВЛ 6кВ от куста 240у до ПС 35/6 кВ №5340	Протяженность участка трассы – 0,910 км
ВОЛС по существующей ВЛ 35 кВ от ПС 35/6 кВ №5340 до т. перехода на стойки	Протяженность участка трассы – 3,711 км
ВОЛС от ВЛ 35 кВ до ПС 35/6 кВ куста 253 на стойках в габаритах 10 кВ	Протяженность участка трассы – 2,137 км
ВОЛС на куст скважин № 242у В том числе:	10,7494 км
ВОЛС по проектируемой ВЛ 6кВ от куста 242у до ПС 35/6 кВ №5142	Протяженность участка трассы – 0,8494 км
ВОЛС по сущ. ВЛ 35 кВ от ПС 35/6 кВ №5142 до ПС 110/35/6 кВ «Надежная»	Протяженность участка трассы – 5,065 км
ВОЛС по сущ. ВЛ 35 кВ от ПС 110/35/6 кВ «Надежная» до т. врезки в ш.0062Д	Протяженность участка трассы – 4,835 км

Назначение проектируемого объекта строительства - сбор и транспорт продукции скважин с проектируемых кустов скважин по герметизированной однотрубной системе до подключения к существующей системе нефтесбора на действующую УПСВ-к.201 с кустов скважин №№ 240у, 242у.

1.2. Перечень субъектов Российской Федерации, перечень муниципальных районов, городских округов в составе субъектов Российской Федерации, перечень поселений, населенных пунктов, внутригородских территорий городов федерального значения, на территориях которых устанавливаются зоны планируемого размещения линейных объектов

Зона планируемого размещения проектируемого объекта находится на землях лесного фонда, в ведении Самаровского территориального отдела (Ханты-Мансийское участковое лесничество, Пойменное), землях запаса, землях селькохозяйственного назначения, землях промышленности, находящихся в ведении Ханты-Мансийского района и Муниципального образования Селиярово.

В административном отношении территория проектируемого объекта расположена в границах Приобского месторождения нефти Ханты-Мансийского района Ханты-Мансийского автономного округа – Югры.

Ближайшие населенные пункты: н.п. Селиярово и н.п. Глазново на правом берегу р. Обь. Сообщение с участком работ возможно по автомобильным дорогам общего пользования и внутрипромысловым дорогам. На участке работ передвижение возможно на вездеходном гусеничном транспорте, снегоходах и пешим порядке. Ближайший железнодорожный узел расположен в г.Пыть-Ях.

Дорожная сеть на участках работ представлена внутрипромысловыми дорогами, автозимниками и развивается по мере обустройства месторождения.

Участок работ захватывает территории кустовых площадок К-240в, К-242б и расположен в 0,4 км на северо-запад от н.п. Селиярово, в 4,2 км на запад от вахтового поселка «Меркур», в 71,2 км на северо-запад от н.п. Ханты-Мансийск.

4

Район проектируемого объекта представляет собой действующие промышленные и строительные площадки с развитой сетью внутрипромысловых и зимних автодорог с наличием подземных и надземных сооружений.

1.3. Перечень координат характерных точек границ зон планируемого размещения линейного объекта

Координаты характерных точек границ зоны планируемого размещения совпадают с устанавливаемыми красными линиями проектируемого объекта.

Координаты границ земельных участков, необходимых для размещения проектируемого объекта, в графических материалах определены в местной системе координат Ханты-Мансийского автономного округа Югры МСК-86.

Перечень координат характерных точек границ зоны планируемого размещения

Номер	X	Y
1	995381.26	2724690.24
2	995388.05	2724693.38
3	995390.21	2724694.25
4	995386.97	2724701.56
5	995377.64	2724697.38
6	994952.78	2724501.89
7	994926.13	2724489.62
8	994908.68	2724481.60
9	994882.44	2724512.35
10	994686.65	2724741.80
11	994475.22	2724989.58
12	994471.97	2724993.40
13	994364.64	2725119.18
14	994321.99	2725169.18
15	994230.13	2725276.81
16	994164.98	2725353.17
17	994075.61	2725457.90
18	994067.93	2725466.90
19	994034.18	2725506.45
20	994033.79	2725506.90
21	993905.67	2725657.06
22	993863.58	2725706.39
23	993702.35	2725895.33
24	993701.33	2725895.39
25	993700.04	2725895.45
26	993658.03	2725897.60
27	993580.01	2725901.63
28	993381.68	2725911.83

5

Номер	X	Y
29	993277.04	2725917.22
30	992521.94	2726532.83
31	992520.47	2726534.03
32	992216.58	2726781.77
33	992213.55	2726784.24
34	992212.41	2726787.75
35	992144.51	2726996.00
36	992138.12	2727015.60
37	992136.71	2727019.92
38	992134.81	2727025.04
39	992129.77	2727038.58
40	992129.64	2727038.96
41	992119.94	2727065.01
42	992111.08	2727088.85
43	992095.74	2727130.08
44	992087.56	2727152.08
45	992077.78	2727178.38
46	992075.33	2727184.97
47	992062.58	2727219.23
48	992033.65	2727297.02
49	992022.14	2727327.95
50	992017.82	2727339.56
51	992017.43	2727340.70
52	992014.91	2727346.25
53	991998.81	2727382.20
54	991987.67	2727401.37
55	991983.71	2727431.34
56	991983.44	2727440.68
57	991983.43	2727440.68
58	991983.44	2727440.69
59	991982.96	2727457.29
60	991982.54	2727471.97
61	991982.41	2727476.66
62	991981.82	2727497.21
63	991977.11	2727661.28
64	991977.09	2727661.49
65	991976.36	2727686.50
66	991970.66	2727882.97
67	991970.56	2727886.47
68	991970.60	2727886.58
69	991970.90	2727887.43
70	992041.36	2728083.88
71	992043.43	2728089.65
72	992043.21	2728091.23

6

Номер	X	Y
73	992040.45	2728111.03
74	992008.64	2728338.95
75	992007.68	2728345.91
76	991984.21	2728514.15
77	991983.44	2728519.64
78	991958.30	2728536.48
79	991957.46	2728544.27
80	991955.10	2728571.21
81	991953.26	2728574.57
82	991891.87	2728686.05
83	991871.81	2728866.87
84	991868.63	2728895.17
85	991866.42	2728914.71
86	991845.08	2729104.40
87	991845.55	2729135.95
88	991848.38	2729324.76
89	991848.40	2729325.97
90	991848.43	2729328.08
91	991848.81	2729329.58
92	991865.34	2729395.09
93	991869.72	2729412.48
94	991902.69	2729543.18
95	991902.88	2729543.93
96	991903.76	2729547.44
97	991858.82	2729736.08
98	991857.20	2729742.89
99	991831.06	2729852.64
100	991829.42	2729859.45
101	991826.75	2729870.64
102	991825.76	2729874.83
103	991824.50	2729877.30
104	991744.51	2730033.71
105	991712.74	2730095.58
106	991709.14	2730102.60
107	991693.64	2730132.79
108	991677.83	2730163.58
109	991664.39	2730189.77
110	991716.52	2730210.24
111	992365.70	2730529.48
112	992500.40	2730595.55
113	992501.72	2730592.85
114	992507.03	2730595.46
115	992648.19	2730617.61
116	992745.70	2730632.75

7

Номер	X	Y
117	992782.65	2730643.53
118	992784.04	2730631.43
119	992787.30	2730604.29
120	992790.32	2730579.12
121	992794.03	2730548.26
122	992862.92	2730556.54
123	993272.90	2730605.84
124	993269.96	2730634.58
125	993268.19	2730651.36
126	993254.50	2730649.36
127	993248.43	2730648.44
128	993251.00	2730623.34
129	992859.11	2730576.22
130	992811.52	2730570.50
131	992810.09	2730582.29
132	992807.09	2730607.33
133	992803.83	2730634.37
134	992865.26	2730643.49
135	992861.71	2730647.74
136	992857.27	2730653.08
137	992851.31	2730660.26
138	992849.03	2730663.00
139	992868.63	2730666.00
140	992868.22	2730668.67
141	992867.77	2730671.48
142	992848.01	2730796.40
143	993007.61	2730958.10
144	993172.32	2731125.32
145	993282.01	2731220.49
146	993330.77	2731262.79
147	993352.36	2731254.71
148	993359.33	2731246.51
149	993365.43	2731251.70
150	993357.03	2731261.37
151	993329.12	2731271.97
152	993276.50	2731226.33
153	993166.83	2731131.17
154	993001.91	2730963.71
155	992839.13	2730798.80
156	992836.91	2730796.55
157	992834.24	2730794.72
158	992852.48	2730678.59
159	992844.24	2730676.14
160	992839.57	2730674.76

8

Номер	X	Y
161	992825.62	2730754.45
162	992751.35	2731178.56
163	992749.86	2731208.54
164	992754.68	2731237.24
165	992766.29	2731265.33
166	992785.50	2731291.49
167	992811.92	2731313.64
168	992856.41	2731341.29
169	992868.47	2731321.91
170	992871.83	2731316.51
171	992873.17	2731284.06
172	992916.36	2731215.60
173	992929.43	2731223.97
174	992997.25	2731115.05
175	993109.42	2731116.79
176	993291.76	2731274.69
177	993352.95	2731327.70
178	993356.18	2731324.40
179	993357.81	2731322.73
180	993359.81	2731320.70
181	993408.57	2731270.91
182	993382.14	2731231.30
183	993389.83	2731222.94
184	993431.78	2731275.80
185	993379.00	2731329.71
186	993377.30	2731329.89
187	993368.65	2731340.29
188	993364.37	2731344.65
189	993354.09	2731355.15
190	993343.63	2731346.08
191	993101.74	2731136.61
192	993008.30	2731135.15
193	992971.65	2731195.42
194	993014.06	2731225.27
195	993064.73	2731260.92
196	993095.36	2731211.61
197	993134.78	2731204.13
198	993253.46	2731277.87
199	993274.92	2731374.12
200	993277.06	2731383.69
201	993264.74	2731403.54
202	993183.11	2731534.91
203	993166.89	2731561.02
204	993088.76	2731584.88

9

Номер	X	Y
205	993076.19	2731577.13
206	993013.68	2731538.60
207	992982.40	2731519.28
208	992963.31	2731492.73
209	992959.93	2731488.03
210	992914.59	2731459.86
211	992684.52	2731316.93
212	992687.96	2731210.89
213	992691.30	2731107.84
214	992722.75	2730958.10
215	992737.30	2730888.79
216	992774.24	2730712.91
217	992780.70	2730659.18
218	992780.89	2730657.61
219	992750.94	2730648.87
220	992742.21	2730646.37
221	992646.03	2730631.44
222	992633.84	2730629.53
223	992502.76	2730608.96
224	992495.57	2730605.41
225	992496.88	2730602.72
226	992366.42	2730538.74
227	992362.20	2730536.68
228	992360.14	2730535.65
229	991717.09	2730219.42
230	991713.30	2730217.56
231	991711.39	2730216.81
232	991671.68	2730201.23
233	991653.22	2730193.98
234	991654.30	2730191.87
235	991670.39	2730160.55
236	991682.93	2730136.11
237	991702.08	2730098.81
238	991705.69	2730091.76
239	991735.93	2730032.87
240	991739.11	2730026.66
241	991818.20	2729872.07
242	991895.53	2729547.49
243	991861.25	2729411.57
244	991861.55	2729410.64
245	991860.96	2729410.44
246	991856.31	2729391.95
247	991840.45	2729329.12
248	991840.34	2729321.63

10

Номер	X	Y
249	991837.52	2729134.08
250	991837.07	2729104.00
251	991859.04	2728908.66
252	991861.23	2728889.18
253	991863.84	2728865.98
254	991884.09	2728683.58
255	991946.14	2728570.91
256	991947.28	2728568.81
257	991950.74	2728531.91
258	991976.02	2728514.99
259	991976.68	2728510.25
260	992032.51	2728109.96
261	992035.22	2728090.51
262	992035.08	2728090.13
263	991962.51	2727887.76
264	991962.51	2727887.33
265	991967.77	2727706.79
266	991967.78	2727706.28
267	991968.37	2727686.27
268	991975.46	2727438.84
269	991975.46	2727438.71
270	991975.49	2727438.25
271	991975.70	2727430.70
272	991980.35	2727398.04
273	991991.68	2727378.54
274	992007.21	2727343.88
275	992009.96	2727337.66
276	992018.95	2727313.62
277	992032.97	2727275.90
278	992046.62	2727239.20
279	992061.08	2727200.33
280	992062.67	2727196.05
281	992084.62	2727137.03
282	992096.09	2727106.18
283	992103.44	2727086.44
284	992112.28	2727062.67
285	992127.24	2727022.46
286	992129.16	2727017.28
287	992130.55	2727013.01
288	992147.70	2726960.37
289	992194.49	2726816.87
290	992205.31	2726783.66
291	992206.66	2726779.52
292	992211.47	2726775.61

11

Номер	X	Y
293	992523.41	2726521.29
294	993270.08	2725912.57
295	993274.01	2725909.37
296	993278.30	2725909.14
297	993295.47	2725908.26
298	993381.08	2725903.85
299	993579.31	2725893.65
300	993689.39	2725887.99
301	993697.57	2725887.57
302	993698.51	2725887.53
303	994029.88	2725499.18
304	994064.69	2725458.38
305	994071.13	2725450.85
306	994145.08	2725364.16
307	994164.88	2725340.97
308	994221.82	2725274.24
309	994353.55	2725119.89
310	994680.80	2724736.36
311	994875.89	2724507.71
312	994892.19	2724488.60
313	994907.18	2724470.78
314	994945.08	2724488.19
315	995071.62	2724546.32
316	995071.93	2724548.25
317	995082.87	2724553.20
318	995114.04	2724567.28
319	995635.16	2726072.93
320	995634.17	2726073.60
321	995523.86	2726141.48
322	995515.31	2726146.76
323	995452.05	2726185.68
324	995565.71	2726493.92
325	995583.55	2726542.32
326	995591.17	2726563.01
327	995593.27	2726568.71
328	995604.42	2726598.95
329	995734.49	2726951.68
330	995511.44	2727425.82
331	995508.69	2727444.22
332	995505.79	2727463.62
333	995499.26	2727507.31
334	995492.75	2727550.82
335	995483.51	2727559.57
336	995471.24	2727571.17

12

Номер	X	Y
337	995467.35	2727574.85
338	995440.48	2727600.26
339	995340.74	2727694.58
340	995337.47	2727697.68
341	995334.17	2727700.79
342	995331.17	2727703.62
343	995239.58	2727790.25
344	995220.66	2727808.13
345	995208.40	2727819.74
346	995190.86	2727836.31
347	995174.70	2727851.63
348	995174.29	2727851.99
349	995175.47	2727855.26
350	995175.99	2727856.67
351	995332.85	2728266.30
352	995334.65	2728271.03
353	995334.67	2728273.17
354	995336.51	2728534.55
355	995336.57	2728541.55
356	995338.31	2728786.72
357	995356.43	2728786.02
358	995380.91	2728785.06
359	995445.76	2728782.55
360	995447.19	2728782.49
361	995454.19	2728782.22
362	995488.49	2728780.88
363	995512.67	2728779.94
364	995558.55	2728778.16
365	995565.56	2728777.90
366	995621.69	2728775.70
367	995623.91	2728775.62
368	995624.08	2728776.72
369	995632.54	2728830.26
370	995676.22	2729106.83
371	995693.66	2729212.78
372	995697.32	2729234.93
373	995699.39	2729247.53
374	995710.31	2729313.99
375	995711.18	2729319.22
376	995716.36	2729350.64
377	995717.42	2729357.11
378	995720.26	2729374.36
379	995720.84	2729385.84
380	995735.40	2729384.64

13

Номер	X	Y
381	995762.33	2729382.41
382	995759.08	2729347.25
383	995758.40	2729340.05
384	995757.65	2729331.95
385	995736.27	2729328.72
386	995809.16	2729317.40
387	995793.36	2729326.92
388	995794.14	2729335.38
389	995794.79	2729342.43
390	995809.13	2729497.30
391	995823.31	2729536.36
392	995828.03	2729540.42
393	995854.84	2729563.46
394	995951.39	2729610.58
395	995955.88	2729603.56
396	995942.57	2729584.09
397	996107.98	2729470.92
398	996119.48	2729463.05
399	996158.04	2729519.40
400	996203.00	2729585.11
401	996244.58	2729645.86
402	996248.69	2729645.78
403	996256.95	2729648.79
404	996264.96	2729651.71
405	996278.06	2729656.49
406	996305.42	2729676.61
407	996324.31	2729701.65
408	996331.78	2729728.09
409	996333.39	2729747.02
410	996331.56	2729757.02
411	996329.25	2729769.65
412	996345.34	2729793.17
413	996350.84	2729801.21
414	996359.84	2729814.35
415	996346.49	2729826.74
416	996394.56	2729897.00
417	996415.40	2729888.00
418	996415.88	2729888.75
419	996421.70	2729885.26
420	996456.32	2729870.30
421	996536.61	2729824.91
422	996533.17	2729818.58
423	996517.28	2729789.38
424	996526.68	2729783.15

14

Номер	X	Y
425	996545.63	2729811.14
426	996558.89	2729830.74
427	996463.46	2729884.65
428	996384.93	2729918.38
429	996380.15	2729911.39
430	996371.18	2729898.28
431	996328.42	2729835.77
432	996328.13	2729835.71
433	996301.58	2729828.43
434	996297.76	2729822.43
435	996292.16	2729826.92
436	996155.95	2729920.19
437	996126.05	2729920.70
438	996091.87	2729913.44
439	996091.24	2729913.31
440	996047.06	2729890.23
441	996006.90	2729869.23
442	995932.37	2729761.21
443	995900.30	2729714.71
444	995936.57	2729676.80
445	995807.60	2729615.57
446	995760.47	2729547.26
447	995751.17	2729533.79
448	995740.73	2729404.31
449	995736.41	2729404.65
450	995721.84	2729405.83
451	995756.68	2730097.96
452	995760.50	2730174.03
453	995768.72	2730171.47
454	995782.46	2730167.19
455	995801.54	2730175.88
456	995823.09	2730185.69
457	995823.49	2730187.82
458	995826.59	2730204.40
459	996504.53	2729914.28
460	996612.90	2729867.89
461	996611.84	2729866.04
462	996605.99	2729855.75
463	996577.55	2729807.76
464	996568.06	2729797.72
465	996547.37	2729775.78
466	996543.75	2729774.88
467	996545.79	2729767.13
468	996551.59	2729768.66

15

Номер	X	Y
469	996574.93	2729793.34
470	996583.97	2729802.90
471	996600.31	2729830.47
472	996611.99	2729850.18
473	996624.29	2729871.73
474	995820.57	2730215.69
475	995815.98	2730191.24
476	995802.65	2730185.18
477	995781.92	2730175.73
478	995770.02	2730179.44
479	995753.03	2730184.73
480	995745.11	2730027.32
481	995713.85	2729406.47
482	995704.94	2729407.19
483	995495.99	2729424.05
484	995494.77	2729408.87
485	995487.64	2729320.56
486	995486.10	2729301.38
487	995478.92	2729212.39
488	995463.11	2729213.66
489	995452.10	2729214.56
490	995439.49	2729223.26
491	995430.95	2729210.88
492	995428.12	2729206.79
493	995445.14	2729195.05
494	995462.67	2729193.62
495	995485.40	2729191.79
496	995497.25	2729190.84
497	995498.92	2729211.54
498	995500.56	2729231.86
499	995505.63	2729294.84
500	995505.40	2729295.15
501	995505.68	2729295.42
502	995508.87	2729334.87
503	995509.37	2729341.13
504	995514.32	2729402.49
505	995703.95	2729387.18
506	995712.86	2729386.48
507	995712.29	2729375.22
508	995709.62	2729358.98
509	995708.57	2729352.58
510	995703.39	2729321.21
511	995702.54	2729315.99
512	995691.28	2729247.60

16

Номер	X	Y
513	995689.17	2729234.81
514	995685.54	2729212.73
515	995668.31	2729108.10
516	995624.56	2728831.04
517	995617.12	2728783.89
518	995446.06	2728790.55
519	995380.91	2728793.07
520	995356.44	2728794.02
521	995334.79	2728794.86
522	995330.36	2728795.04
523	995330.31	2728789.60
524	995326.65	2728272.56
525	995168.51	2727859.47
526	995166.47	2727853.95
527	995166.18	2727853.14
528	995187.29	2727833.19
529	995204.81	2727816.62
530	995217.06	2727805.02
531	995236.47	2727786.67
532	995327.51	2727700.59
533	995330.51	2727697.75
534	995333.81	2727694.64
535	995337.08	2727691.53
536	995337.08	2727691.54
537	995439.60	2727594.59
538	995466.77	2727568.90
539	995469.29	2727566.51
540	995482.27	2727554.24
541	995486.82	2727549.93
542	995490.29	2727526.88
543	995499.78	2727463.85
544	995502.44	2727446.20
545	995505.83	2727423.70
546	995727.99	2726951.39
547	995598.54	2726600.34
548	995597.62	2726597.85
549	995584.67	2726562.71
550	995577.29	2726542.70
551	995561.60	2726500.17
552	995444.83	2726183.45
553	995512.80	2726141.61
554	995521.37	2726136.35
555	995631.86	2726068.34
556	995633.35	2726067.51

17

Номер	X	Y
557	995626.06	2730135.59
558	995684.23	2730291.17
559	995696.14	2730323.03
560	995560.07	2730373.94
561	995508.71	2730393.14
562	995502.53	2730376.60
563	995476.45	2730407.13
564	995475.13	2730408.67
565	995474.45	2730409.46
566	995423.88	2730413.79
567	995398.07	2730416.01
568	995388.82	2730416.81
569	995388.91	2730409.28
570	995398.15	2730408.48
571	995411.24	2730407.36
572	995411.36	2730407.34
573	995411.44	2730407.36
574	995411.44	2730407.34
575	995469.30	2730402.37
576	995499.13	2730367.49
577	995438.57	2730205.55

1.4. Перечень координат характерных точек границ зон планируемого размещения линейных объектов, подлежащих переносу (переустройству) из зон планируемого размещения линейного объекта

Проектом планировки территории не предусматривается перенос (переустройство) проектируемых объектов из зон планируемого размещения объекта.

1.5. Предельные параметры разрешенного строительства, реконструкции объектов капитального строительства, входящих в состав линейного объекта в границах зон его планируемого размещения

Предельные (минимальные и (или) максимальные) размеры земельных участков и предельные параметры разрешенного строительства, реконструкции объектов капитального строительства не подлежат установлению.

Учитывая основные технические характеристики проектируемого объекта, проектом планировки территории определены границы зоны его планируемого размещения.

Общая зона планируемого размещения проектируемого объекта составляет 51,9278га.

18

Границы зоны планируемого размещения объекта установлена в соответствии с требованиями действующих норм отвода и учтена при разработке рабочего проекта.

1.6 Информация о необходимости осуществления мероприятий по защите сохраняемых объектов капитального строительства, существующих и строящихся на момент подготовки проекта планировки территории, а также объектов капитального строительства, планируемых к строительству в соответствии с ранее утвержденной документацией по планировке территории, от возможного негативного воздействия в связи с размещением линейных объектов

Безопасность в районах прохождения промысловых трубопроводов обеспечивается расположением их на соответствующих расстояниях от объектов инфраструктуры, что обеспечивает сохранность действующих трубопроводов при строительстве новых, безопасность при проведении работ и надежность трубопроводов в процессе эксплуатации.

Вариантность выбора места размещения линейных объектов не рассматривалась т.к. проектируемый объект технологически привязан к объектам сложившейся инфраструктуры (продолжение разработки и обустройства лицензионного участка Приобского месторождения, прохождение вдоль существующих коридоров коммуникаций).

Осуществление мероприятий по сохранению объектов капитального строительства (существующих и строящихся на момент подготовки проекта планировки территории) и объектов капитального строительства, планируемых к строительству в соответствии с ранее утвержденной документацией при планировке территории, не предусмотрено.

1.7. Информация о необходимости осуществления мероприятий по сохранению объектов культурного наследия и территории традиционного природопользования коренных малочисленных народов Севера, Сибири и Дальнего Востока, от возможного негативного воздействия в связи с размещением линейного объекта

Согласно Заключению Службы государственной охраны объектов культурного наследия ХМАО-Югры № 19-3159 от 13.08.2019г. на территории размещения проектируемого объекта, объекты культурного наследия, включенного в Единый государственный реестр объектов культурного наследия Российской Федерации, выявленные объекты культурного наследия и объекты, обладающие признаками объекта культурного наследия, отсутствуют.

В соответствии с письмом Департамента недропользования и природных ресурсов Ханты-Мансийского автономного округа-Югры № 12-Исх-17804 от 06.08.2019 г. проектируемый объект не находится в границах территорий традиционного природопользования коренных малочисленных народов Севера регионального значения в Ханты-Мансийском автономном округе – Югре.

1.8. Информация о необходимости осуществления мероприятий по охране окружающей среды

19

Проектируемый объект пересекает водоохранную зону и прибрежную защитную полосу водных объектов: Пр. Большая Васькина, Озеро Старица, Пр. Синдыкова и ручьи без названия.

Для уменьшения воздействия на водотоки предусмотрены следующие мероприятия:выполнение строительно-монтажных работ с применением гусеничной техники должно осуществляться в зимний период для уменьшения воздействия строительной техники на растительный береговой покров; в остальные сезоны года строительно-монтажные работы, движение транспорта и строительной техники должно осуществляться только по существующим автомобильным дорогам, зимникам и временным вдольтрассовым проездам;

все отходы защитных материалов, остатки горюче-смазочных материалов тщательно должны собираться в передвижное оборудование (мусоросборники, емкости для сбора отработанных горюче-смазочных материалов) и вывозиться в места, согласованные с соответствующими муниципальными органами и органами государственной власти Российской Федерации;

после завершения строительства выполняются рекультивационные работы.

Организационный сброс стоков или загрязняющих веществ на поверхность земли и в водотоки не производится. Попадание загрязняющих веществ в водные объекты в результате размыва и выноса ливневыми и талыми водами возможно лишь при неправильном хранении строительных материалов и аварийных утечек дизтоплива работающих механизмов в период строительства.

На всех этапах работ осуществляется входной, операционный и приемочный контроль качества строительства, а также проводится своевременный профилактический осмотр, ремонт и диагностика оборудования, трубопроводов и арматуры.

Для уменьшения негативного воздействия на окружающую среду проектом планировки предусмотрено:

- сокращение площади отводимых земель, путем размещения объектов в общем коридоре коммуникаций;
- размещение проектируемых объектов на малоценных землях вне участков распространения ценных в экологическом отношении лесов;
- производство работ в зимний период;
- организация мест сбора и временного хранения отходов;
- утилизация промышленных и бытовых отходов;
- рекультивация земель, нарушенных при строительстве проектируемых объектов;

Мероприятия по охране атмосферного воздуха включают:

- сокращение выбросов загрязняющих веществ от всех стационарных и передвижных источников. Содержание вредных веществ в воздухе рабочей зоны не должно превышать значений предельно допустимой концентрации;
- временное накопление обтирочного материала, отходов изоляции и мусора от бытовых помещений в металлических контейнерах;
- недопущение сжигания различных видов отходов вне специальных устройств, оборудованных системой газоочистки продуктов сжигания;
- обеспечение постоянного учета контроля работы всех видов транспорта, хранения и отпуска горюче-смазочных материалов (далее – ГСМ);

20

- осуществление заправки и ремонта техники на специально оборудованных для этих целей площадках и базах.

Для уменьшения воздействия на растительный и животный мир прилегающей территории документацией по планировке территории предусмотрено:

- соблюдение норм землеотводов и минимизация расчищаемых при строительстве площадок;
- соблюдение противопожарных норм;
- предотвращение развития эрозионных процессов;
- предотвращение локальных разливов ГСМ;
- контроль за движением транспорта в период строительства;
- сведение к минимуму загрязнения воздуха в процессе строительства и эксплуатации;
- плановое проведение строительных работ при устойчивых отрицательных температурах и достаточном по мощности снежном покрове, позволяющее избежать нарушение травяно-кустарничкового покрова;
- движение транспорта только по зимникам и дорогам с временным грунтовым покрытием;
- запрет на разведение костров и другие работы с открытым огнем за пределами специально отведенных мест;
- мониторинг и контроль гидрологического режима и состава грунтовых вод;
- техническая и биологическая рекультивация нарушенных земель;
- организация мест временного складирования отходов;
- удаление с территории строительства всех временных устройств, очистка от отходов производства и потребления, возникающих в процессе строительных работ и вывоз отходов на специализированные предприятия и полигоны.

1.9. Информация о необходимости осуществления мероприятий по защите территорий от чрезвычайных ситуаций природного и техногенного характера, в том числе по обеспечению пожарной безопасности и гражданкой обороне

В целях обеспечения защиты основных производственных фондов снижения возможных потерь и разрушений в чрезвычайных условиях проектом планировки предусматривается:

- внедрение технологических процессов и конструкций, обеспечивающих снижение образования аварийных ситуаций и защиту оборудования, аппаратуры и приборов в чрезвычайных условиях;
- разработка и строгое соблюдение графиков и инструкций по безаварийной остановке производства в случае внезапного отключения или прекращения подачи электроэнергии;
- планирование действий руководящего, командно-начальствующего состава, штаба, служб и формирований гражданской обороны по защите рабочих и служащих предприятий;
- обучение персонала выполнению работ по ликвидации аварий;

21

- обеспечение всех рабочих и служащих средствами индивидуальной защиты, их хранение и поддержание в готовности;
- организация и поддержание в постоянной готовности системы оповещения рабочих и служащих об опасности, порядок доведения до них установленных сигналов оповещения;

Выделены следующие меры, направленные на предупреждение развития аварий и локализацию выбросов опасных веществ:

- в случае разлива нефтепродуктов данный участок посыпается песком и убирается;
- принятие мер при возникновении пожара по ликвидации очага пожара или ограничению его распространения при помощи первичных средств пожаротушения;
- разобщение реагирующих веществ на небольших площадках и в начале пожара при помощи покрытия горящей поверхности кошмой, брезентом или засыпка слоем негорючих веществ (песок, земля);
- тушение при помощи огнегасящих веществ – воды и механической пены передвижными средствами.

Для обеспечения взрывопожаробезопасности предусмотрены следующие решения:

Категории взрывоопасных и пожароопасных зон в помещениях и наружных площадках, категории и группы взрывоопасных смесей приняты по СП 12.13130.2009 «Определение категорий помещений, зданий и наружных установок по взрывопожарной и пожарной опасности»;

- применение электрооборудования во взрывозащищенном исполнении на всех участках, согласно категориям по ПУЭ;
- соблюдение требований, норм и правил по взрывопожаробезопасности;
- применение молниезащиты сооружений, защита оборудования и трубопроводов от вторичных проявлений молнии;
- наличие датчиков-извещателей;
- осуществление обогрева аппаратов и трубопроводов;
- применение переносных исправных электросветильников во взрывозащищенном исполнении;
- исполнение освещения во взрывобезопасном исполнении;
- использование искробезопасного инструмента при выполнении ремонтных работ;
- предупреждение использования открытого огня;
- наличие первичных средств пожаротушения на площадке: песок, кошма, огнетушители, пожарный инвентарь (лопаты, носилки).

1

Приложение 3
к приказу департамента строительства
архитектуры и ЖКХ
от 18.09.2019. № 180-н

Проект межевания территории
для размещения объекта, расположенного на территории Ханты-Мансийского района
" Обустройство правобережной части Приобского месторождения.
Кусты скважин №№ 240у, 242у "
Землепользователь ПАО "НК "Роснефть"
Основная часть

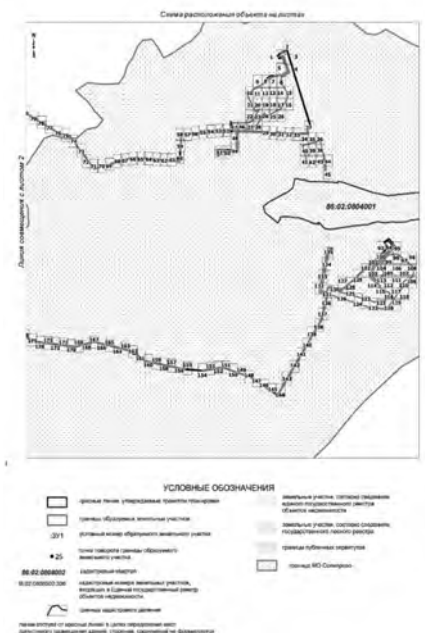

2

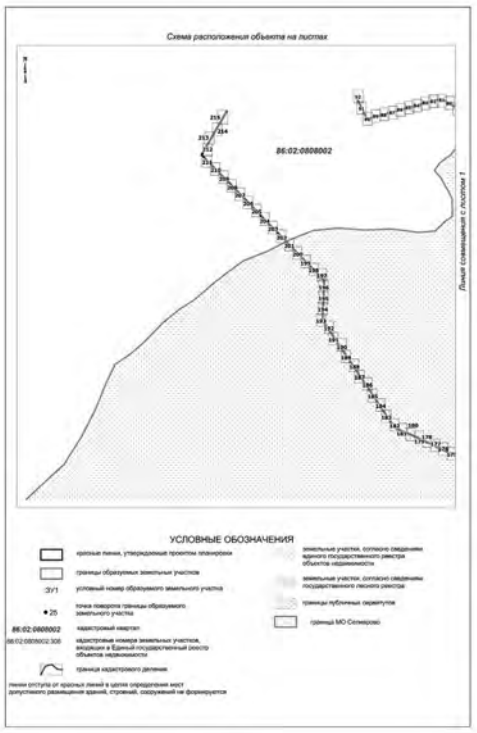

3

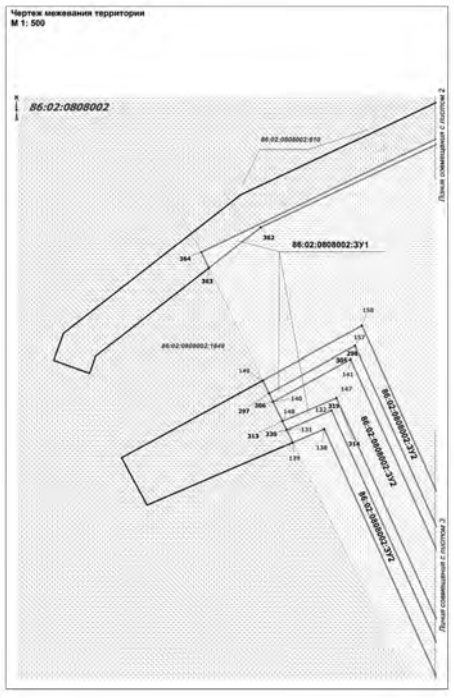

4



5

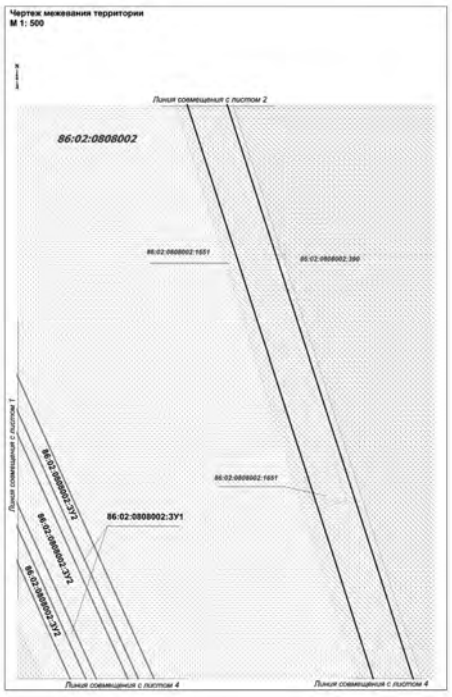

6

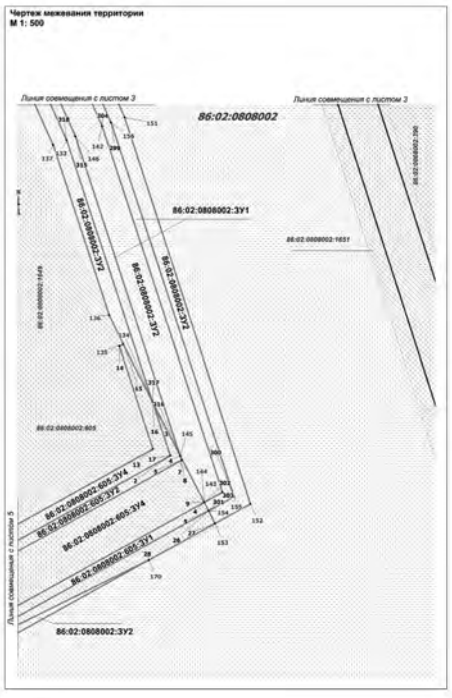

7



8

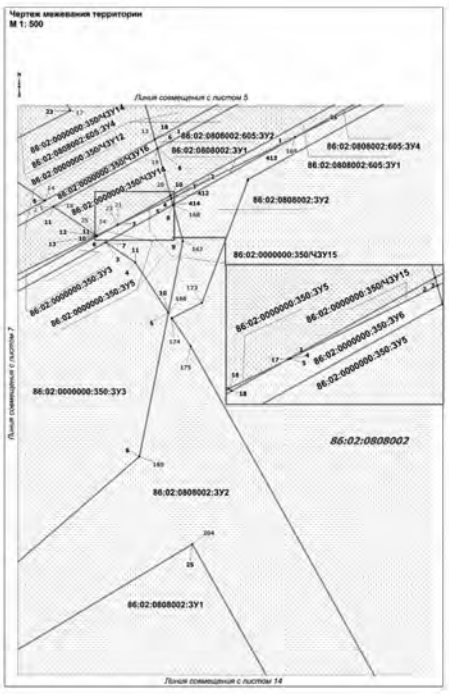

9

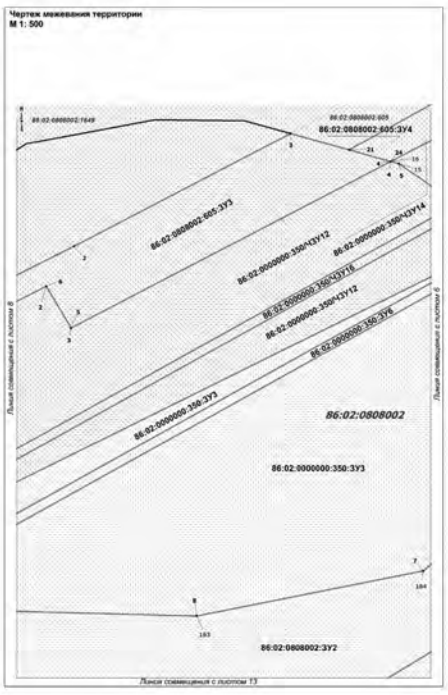

10

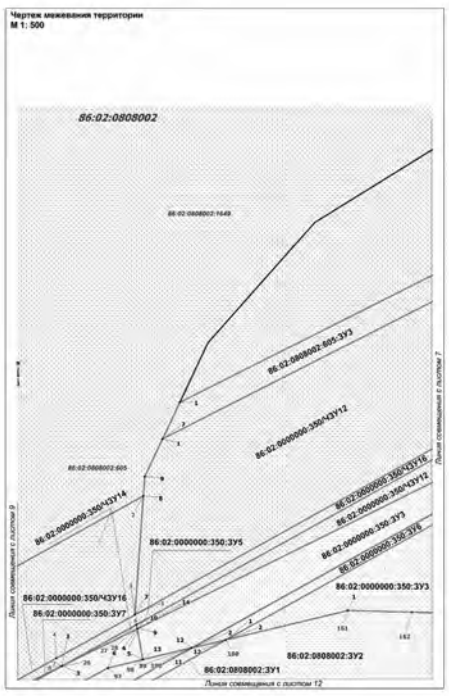

11



12

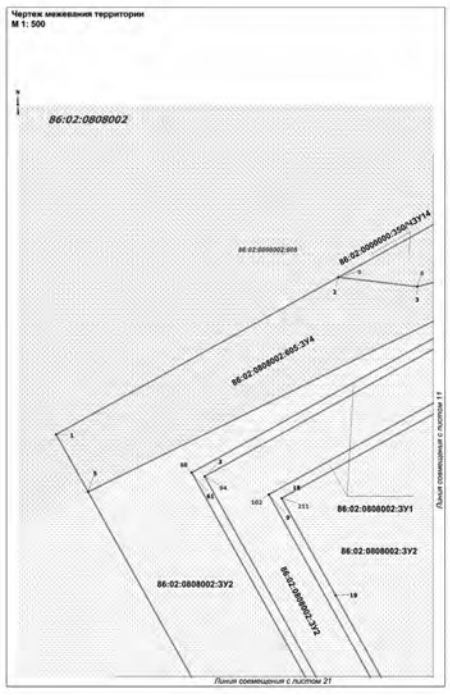

13

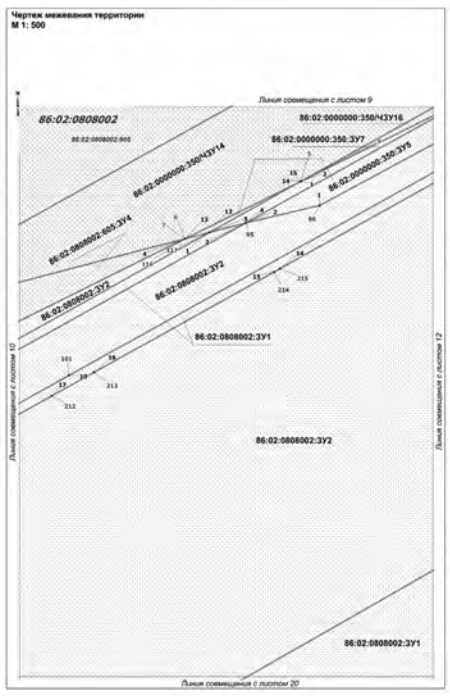

14

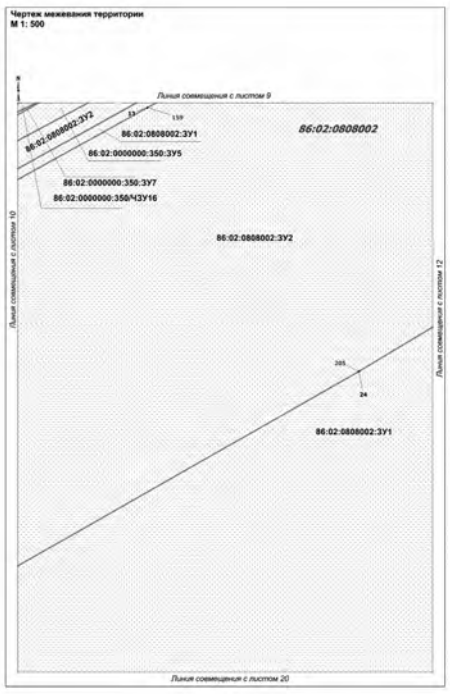

15



16

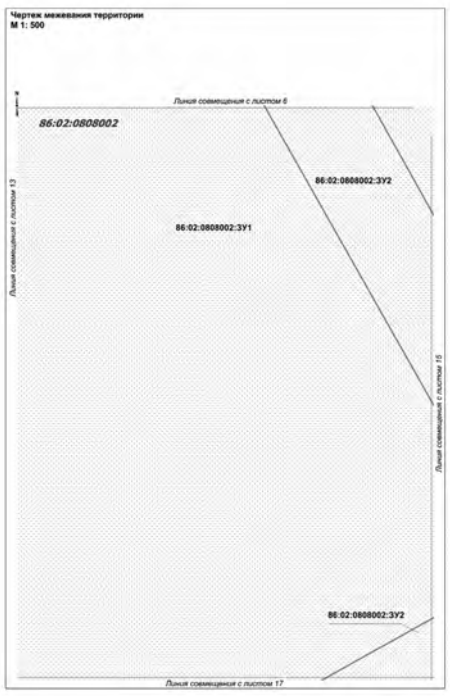

17

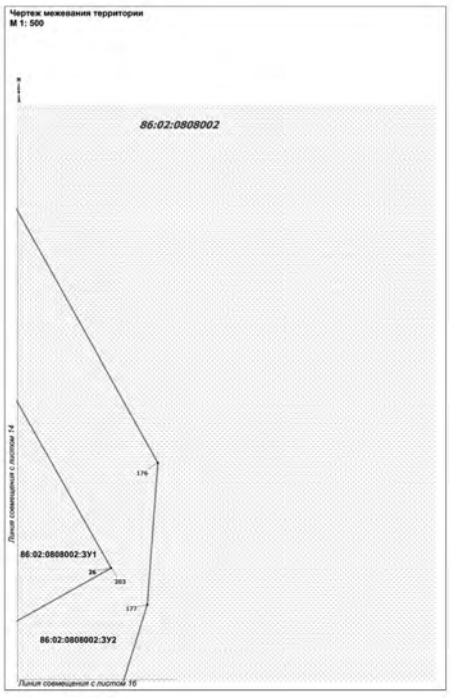

18

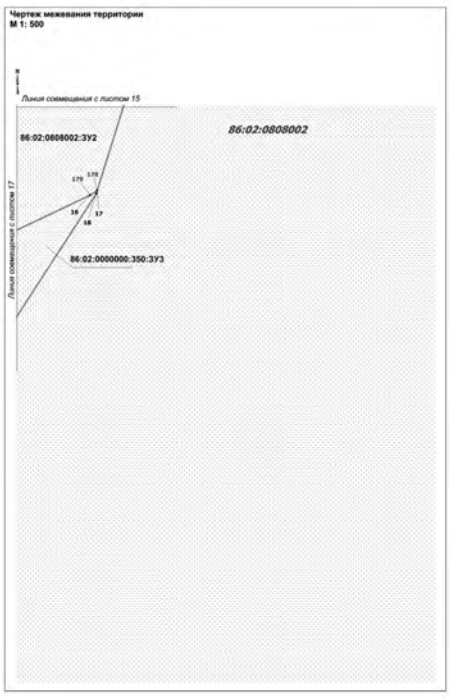

19

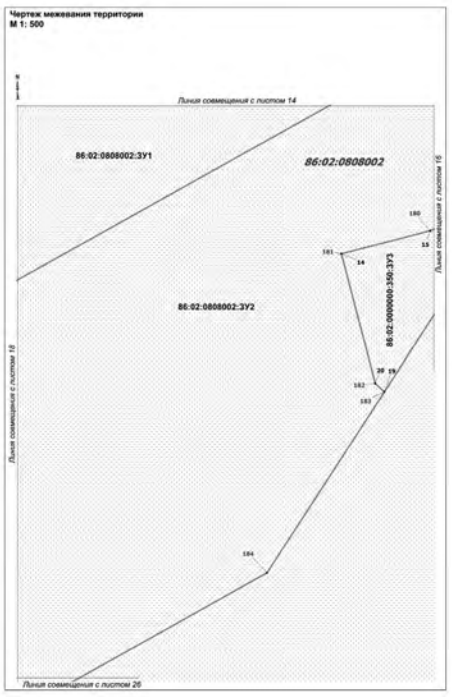

20



21

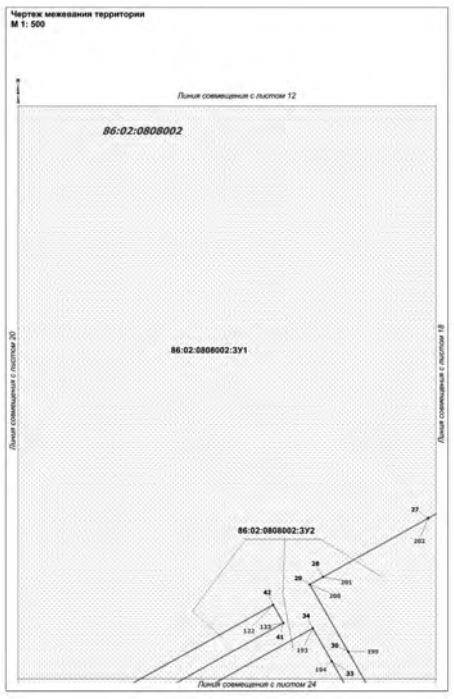

22

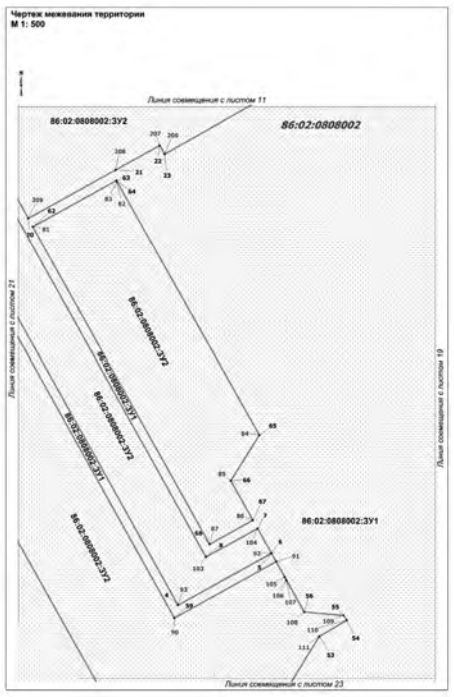

23

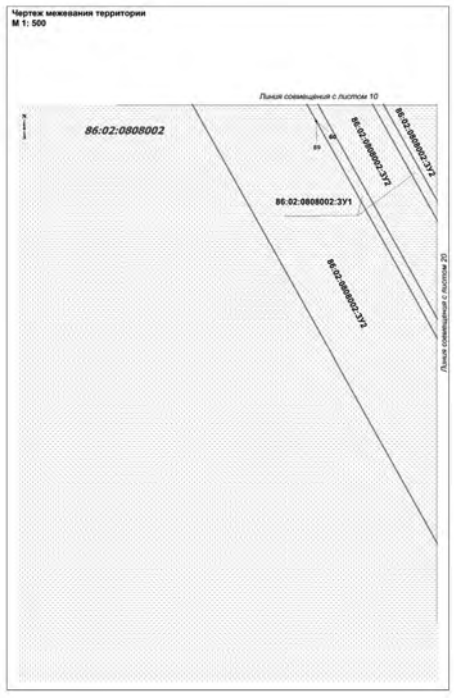

24



25

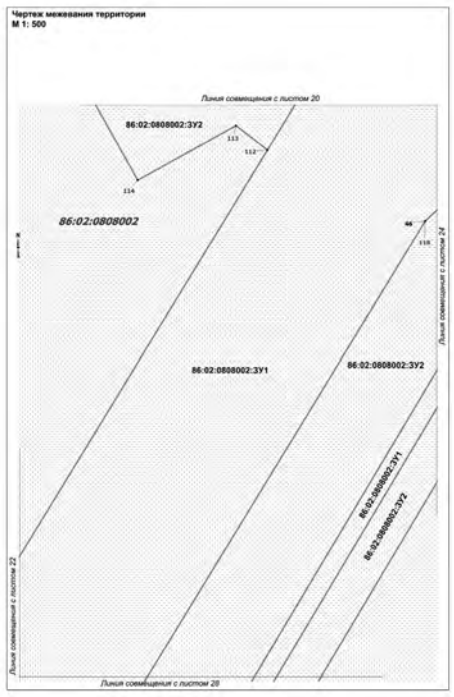

26

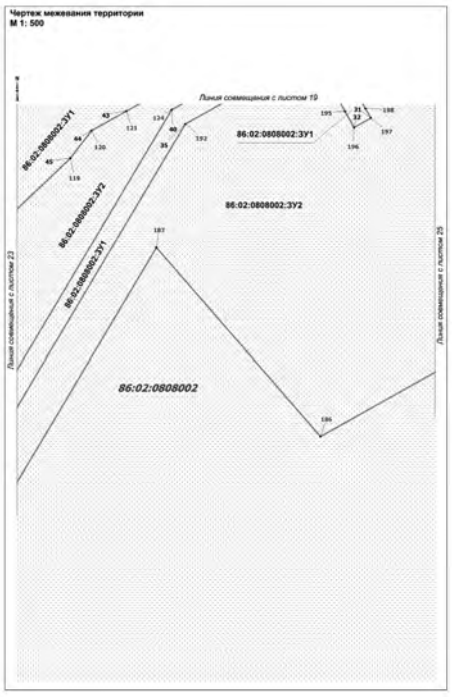

29

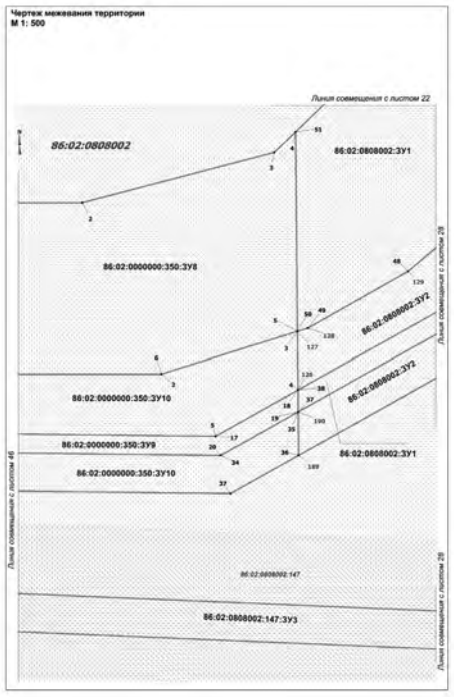

32



27



30



33

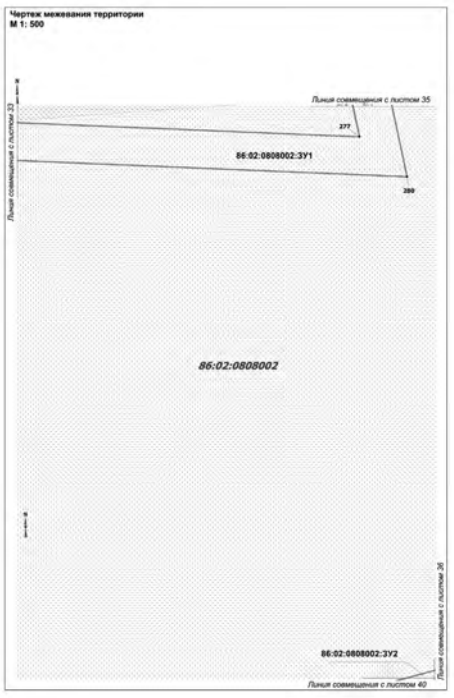

28



31



34

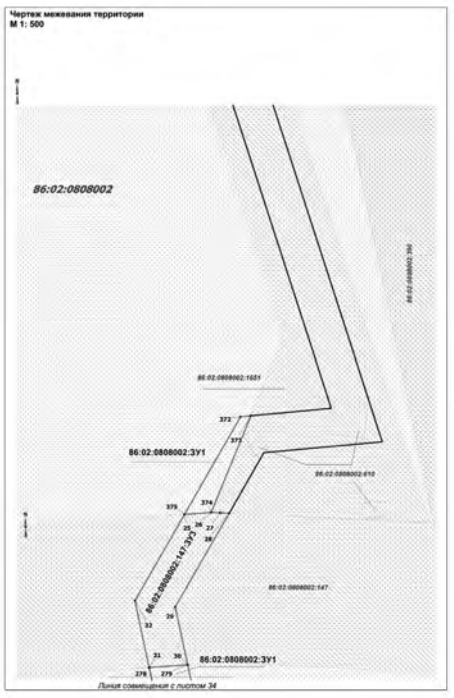

35



38



41

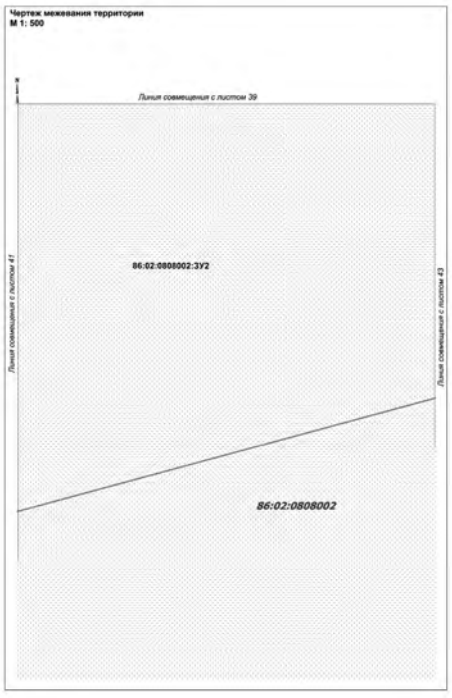

36

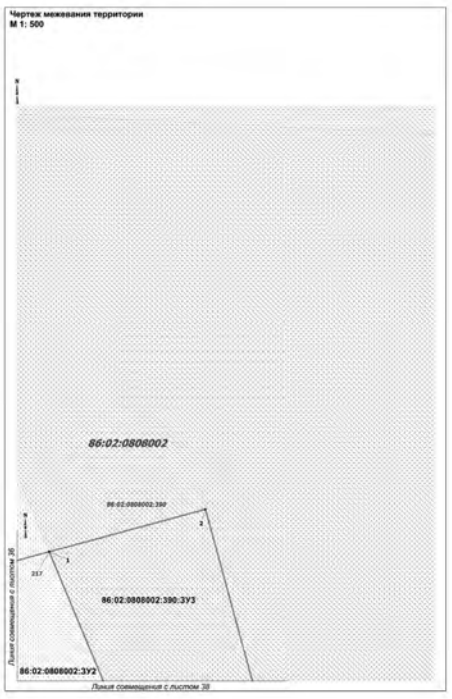

39

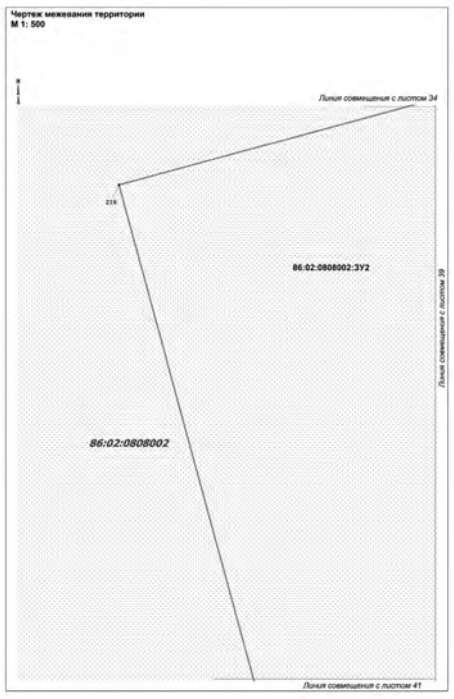

42

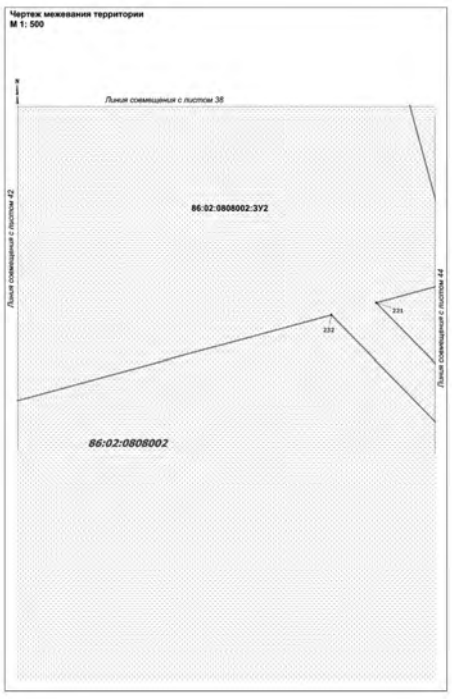

37

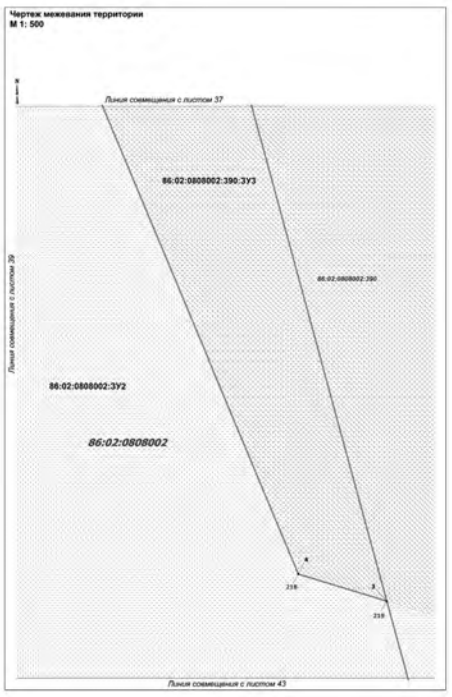

40

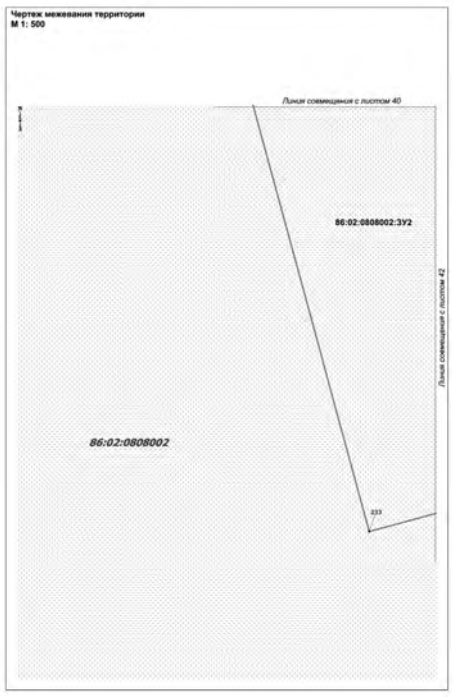

43

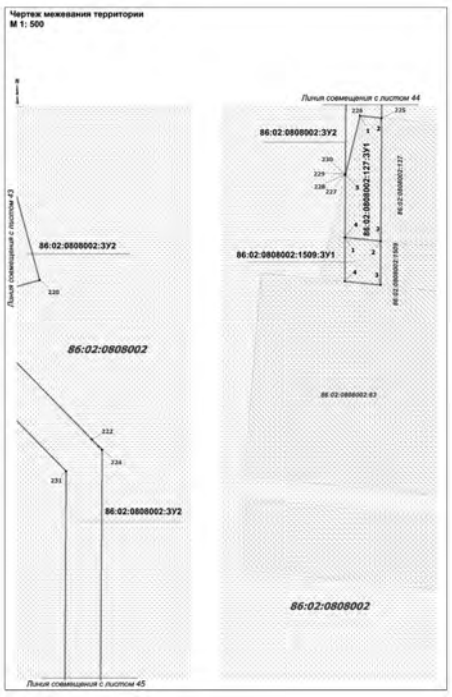

44



47



50

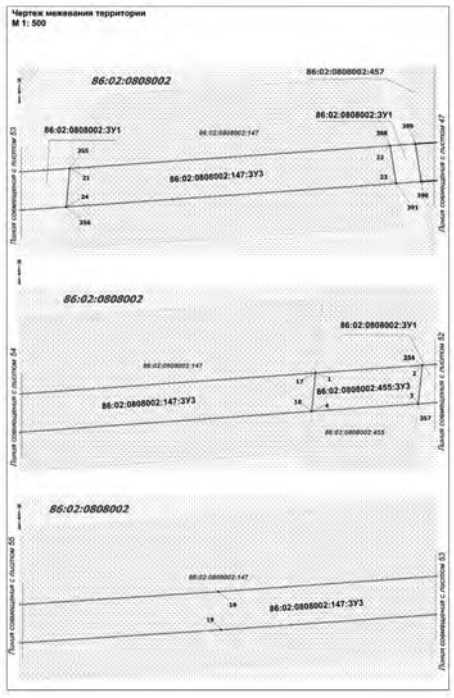

45

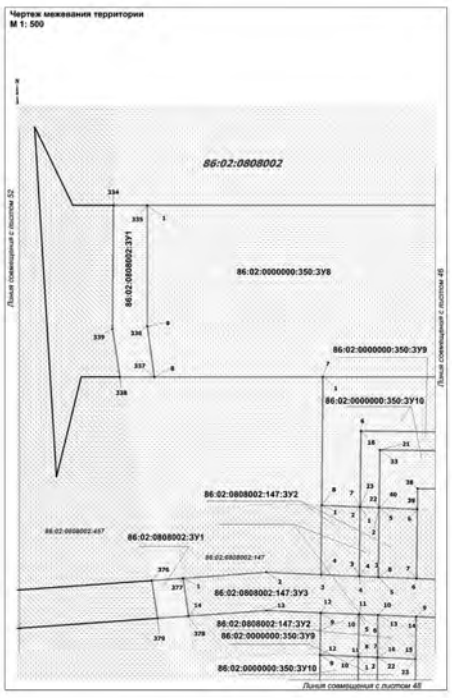

48

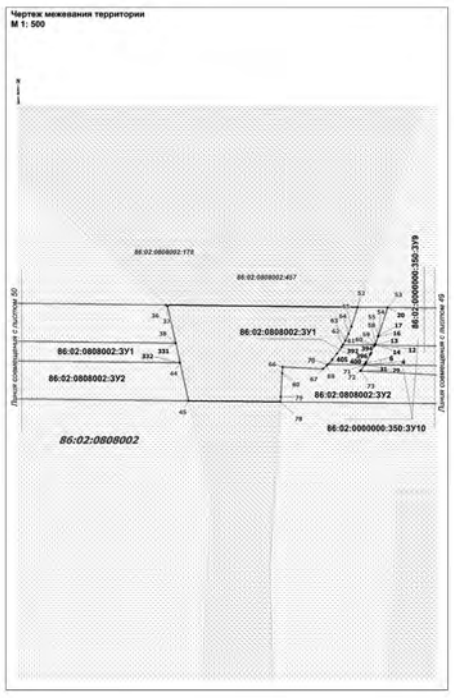

51



46



49

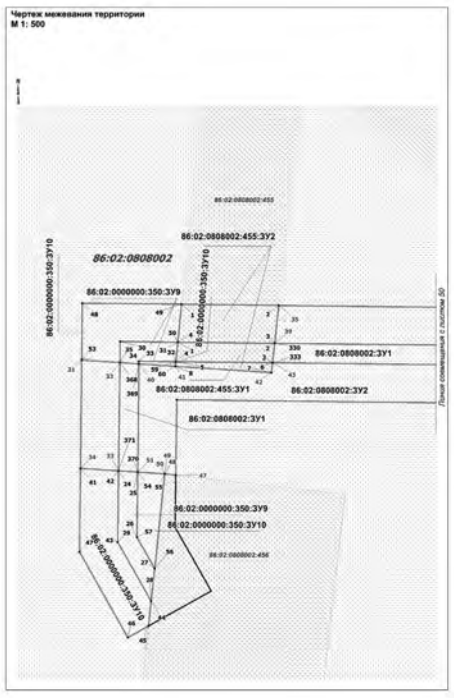

52

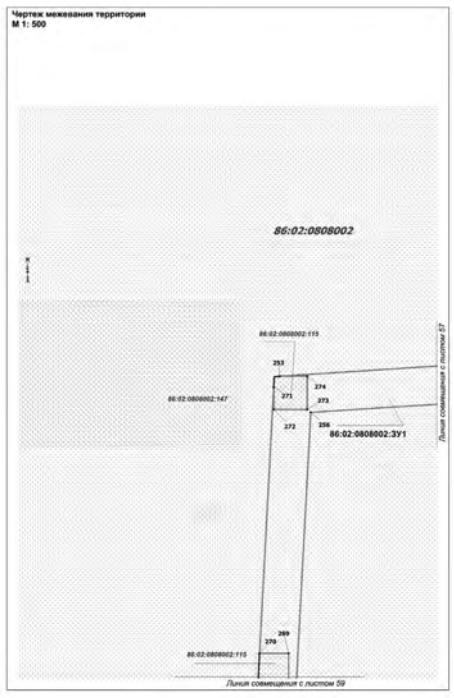

53

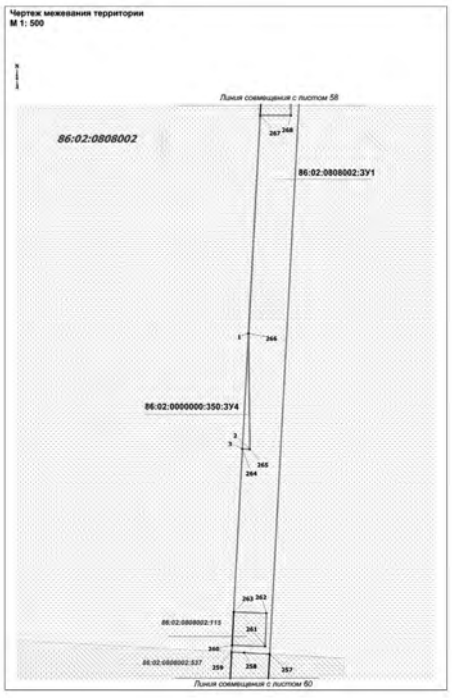

54

55

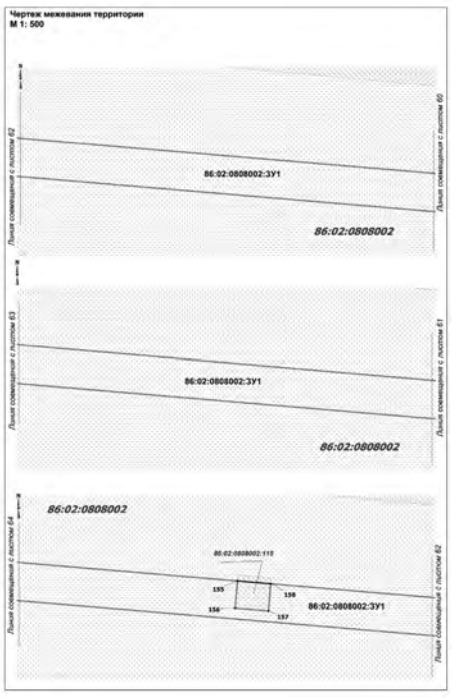

56

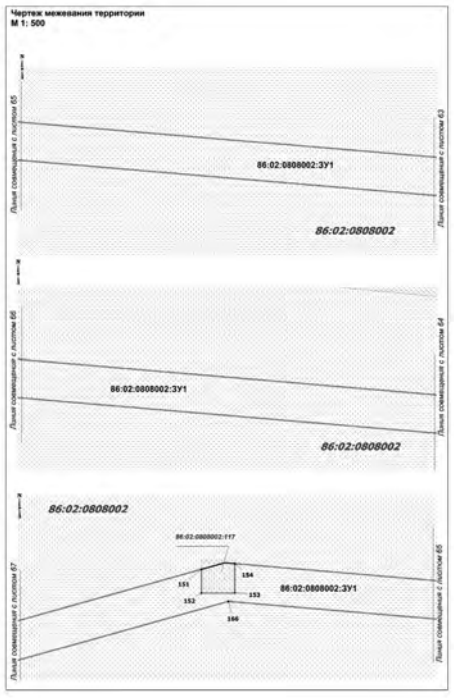

57

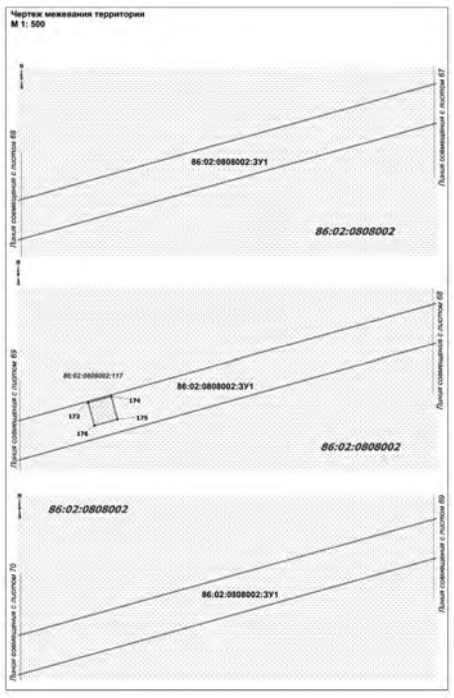

58



59

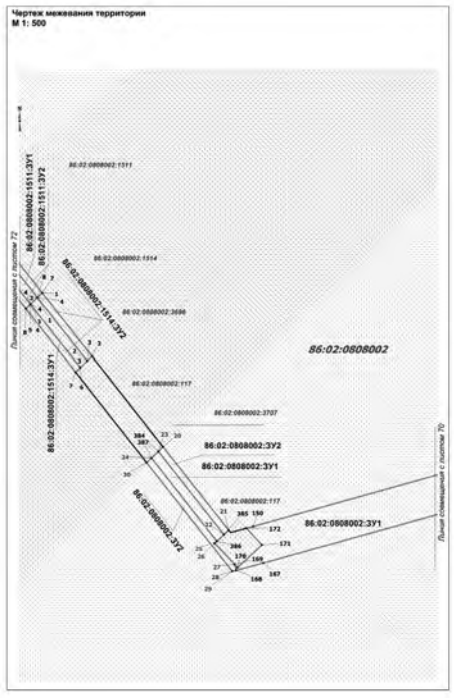

60

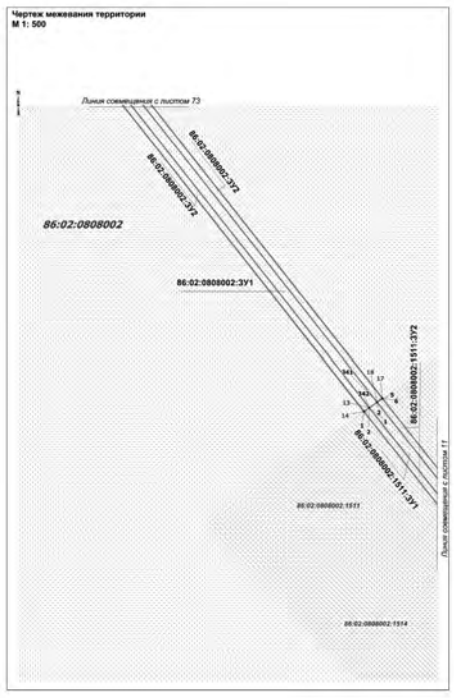

61

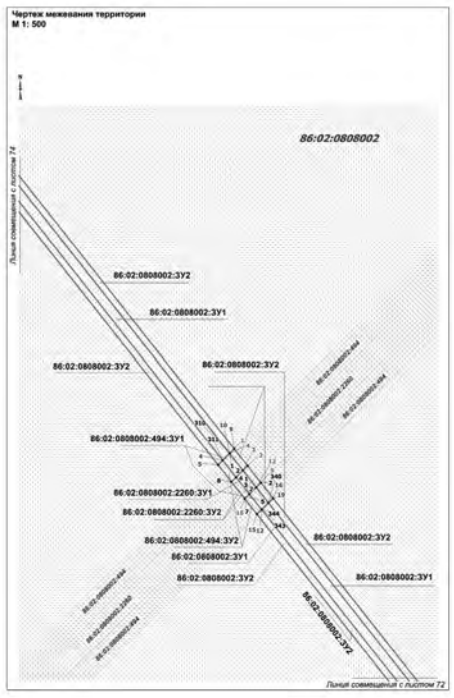

62

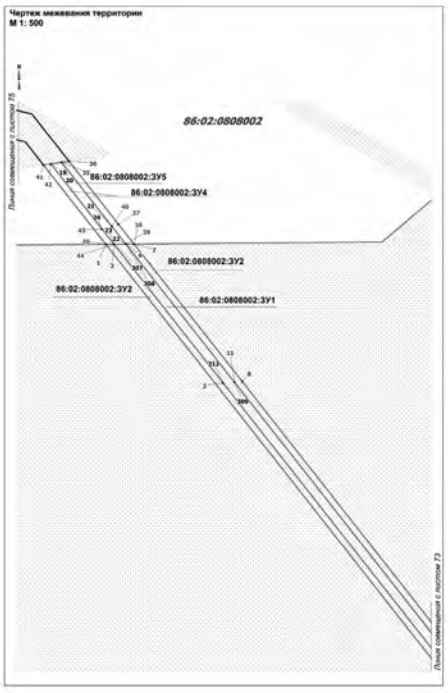

63

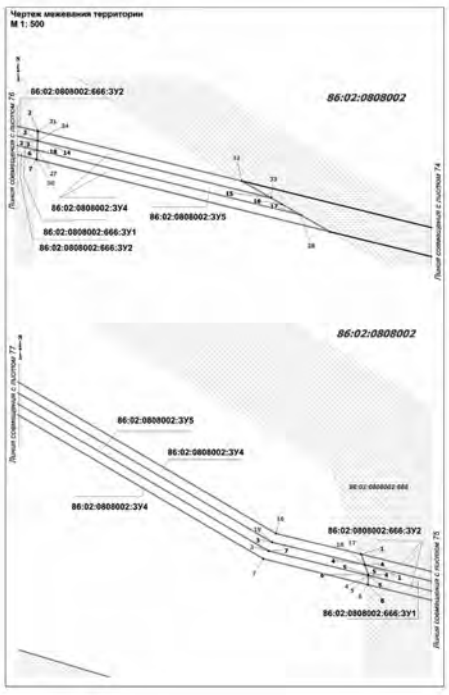

64



65



66

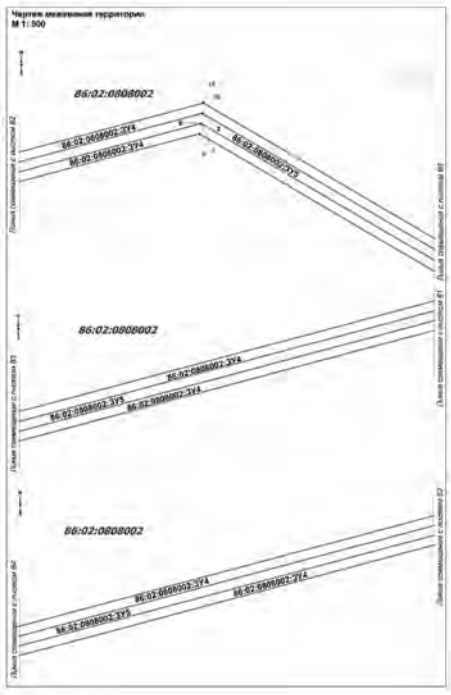

67



68



69

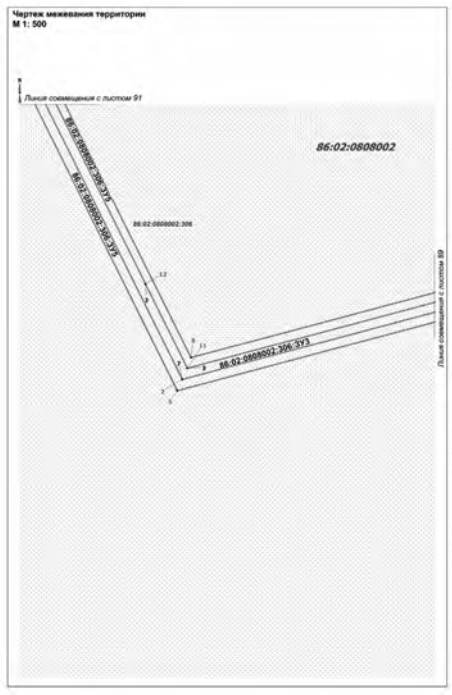

70

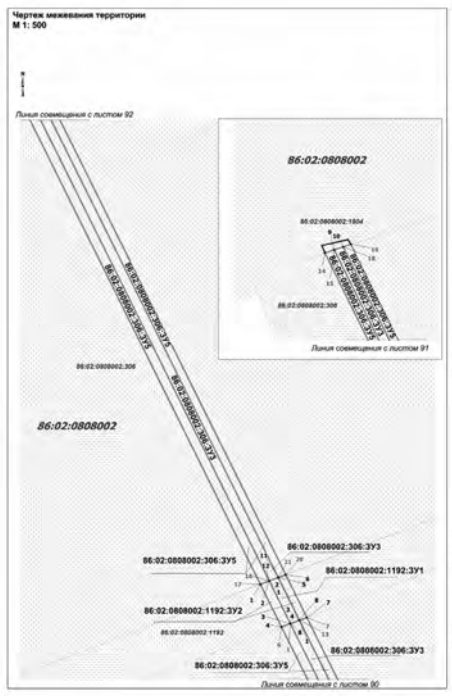

71



72

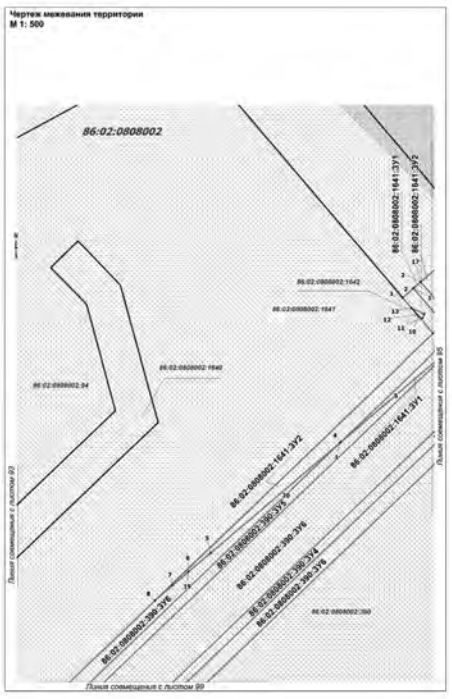

73

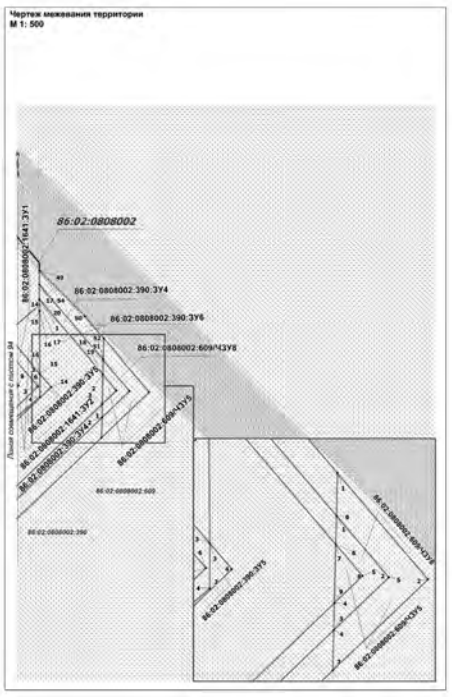

74



75



76

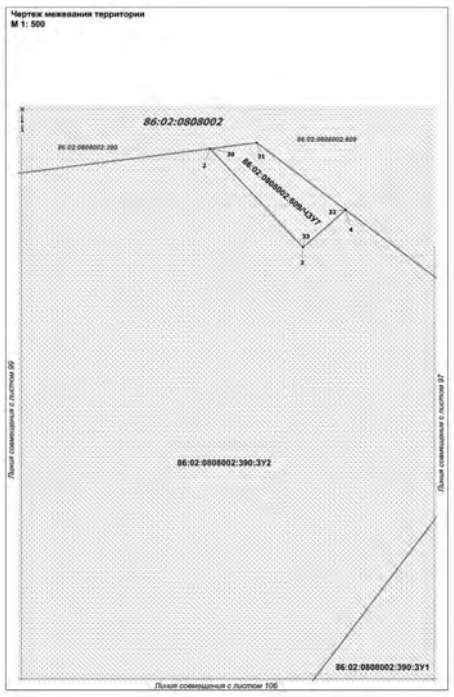

77

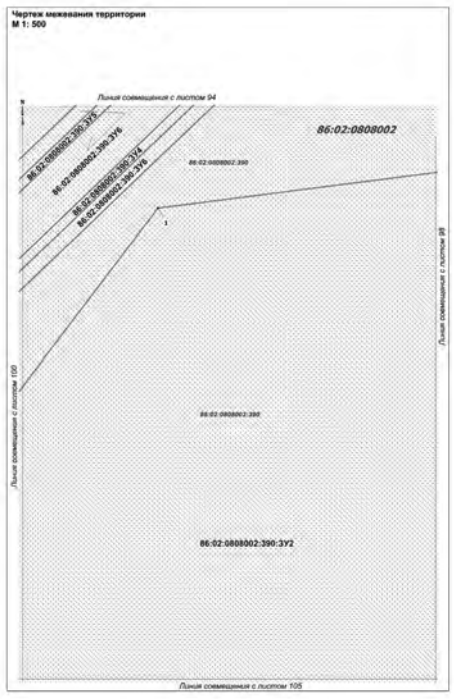

78

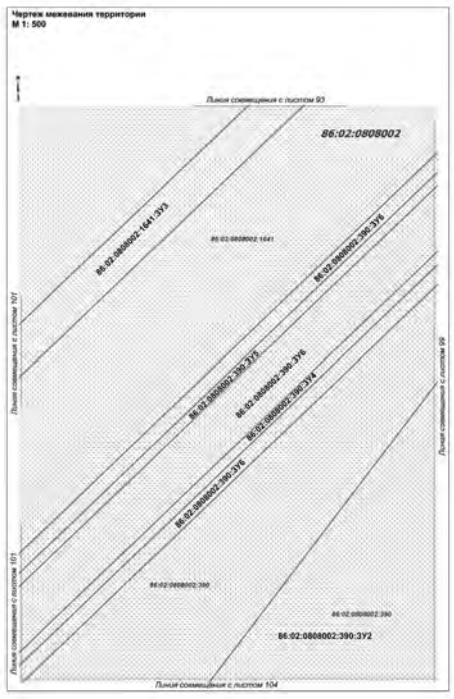

79

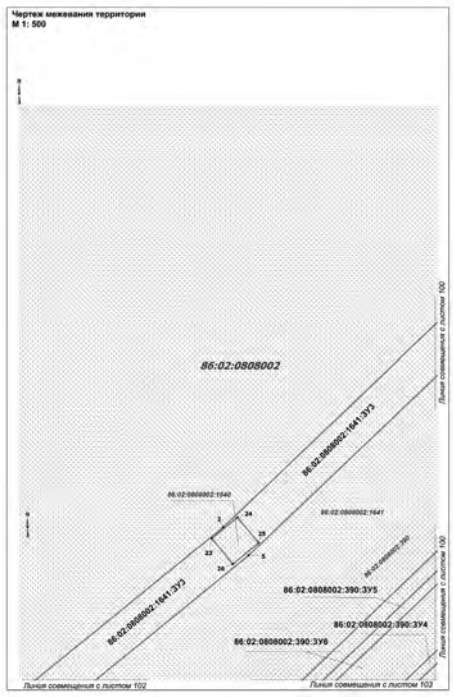

80

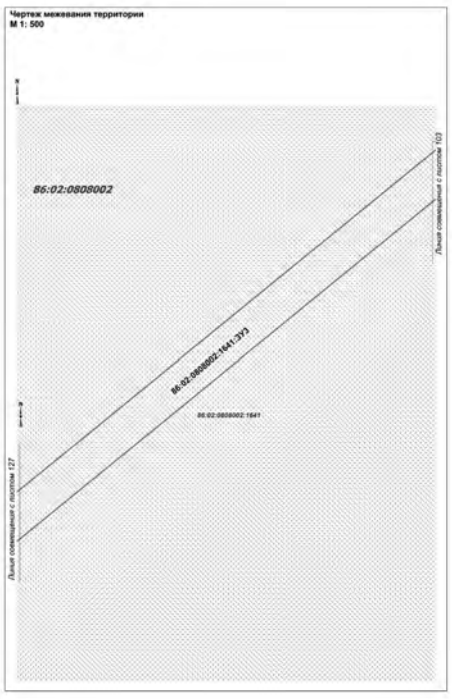

81

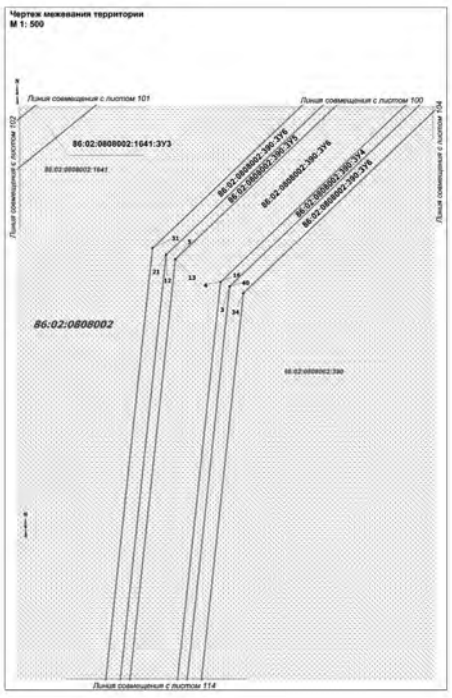

82

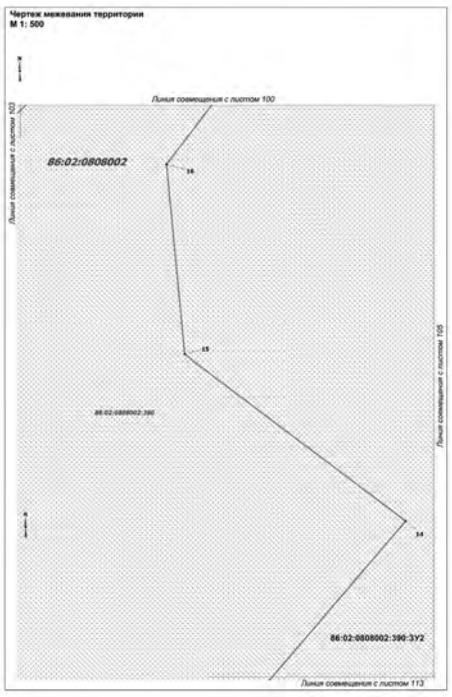

83



84



85

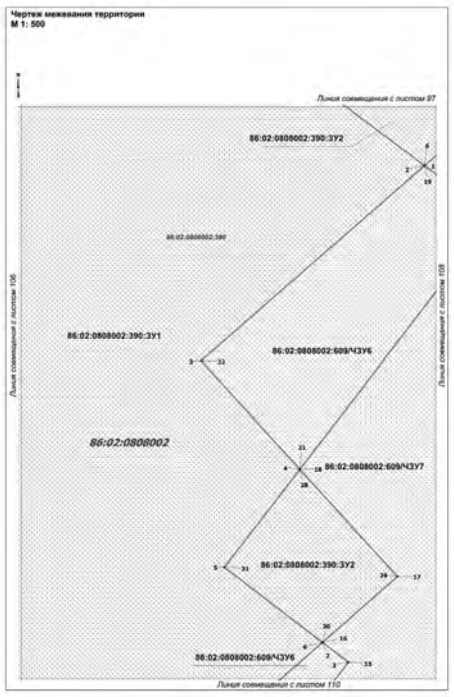

86

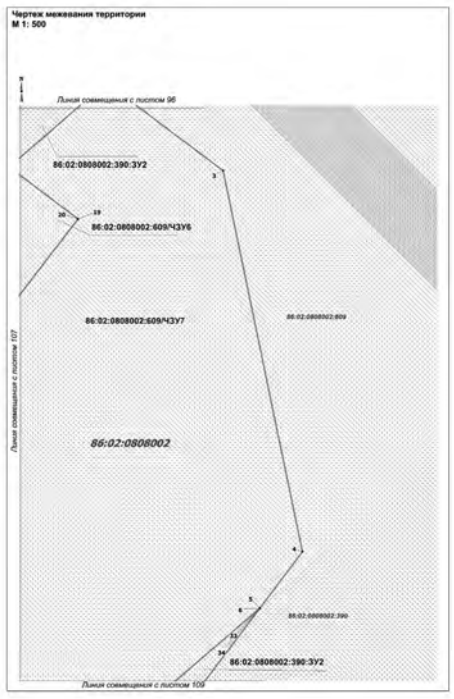

87

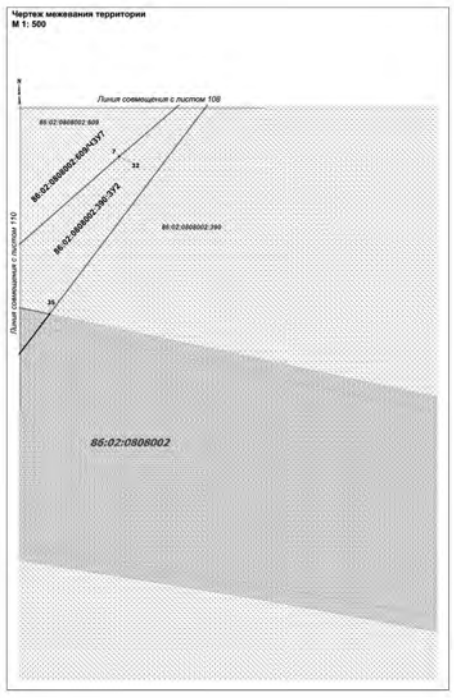

88

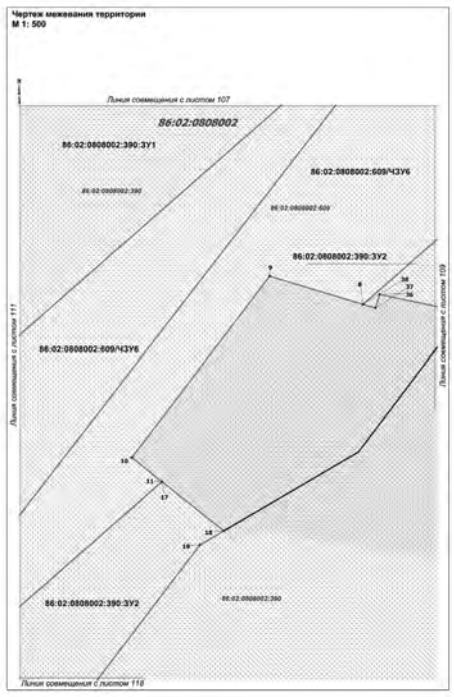

89



92

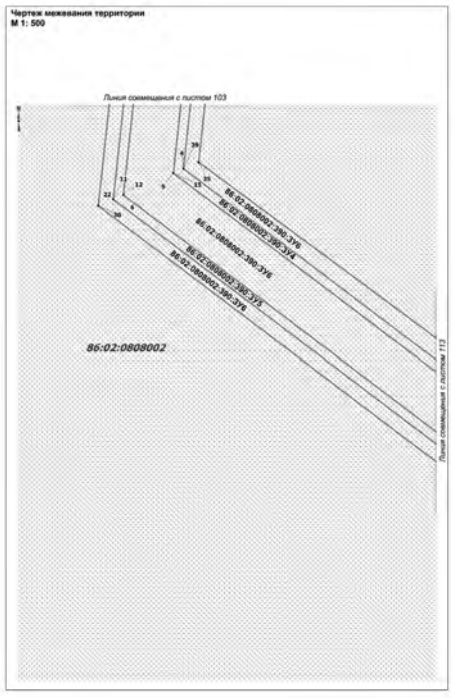

95

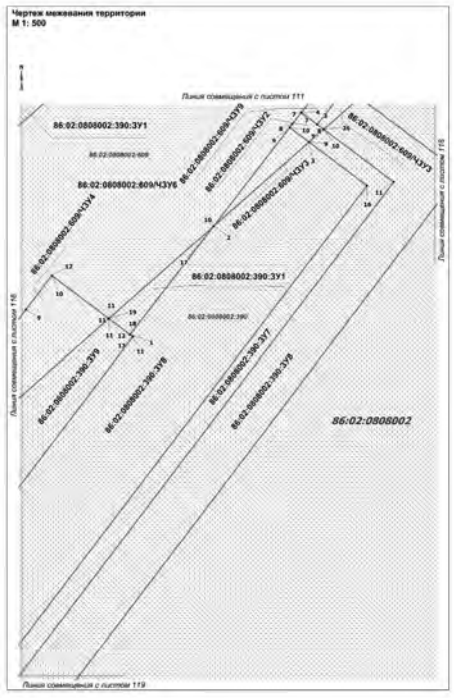

90

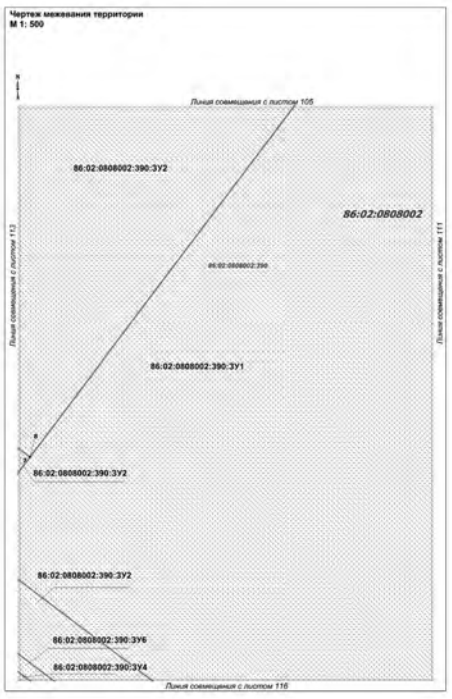

93

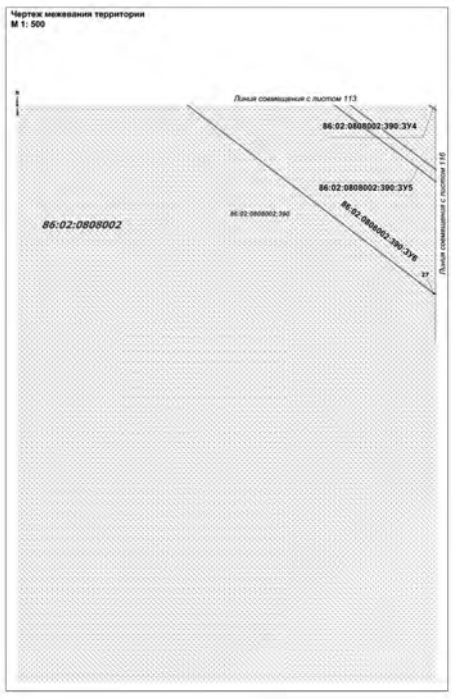

96

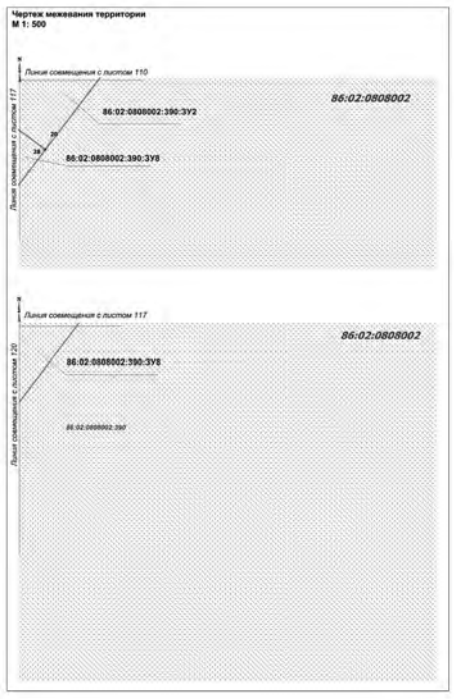

91

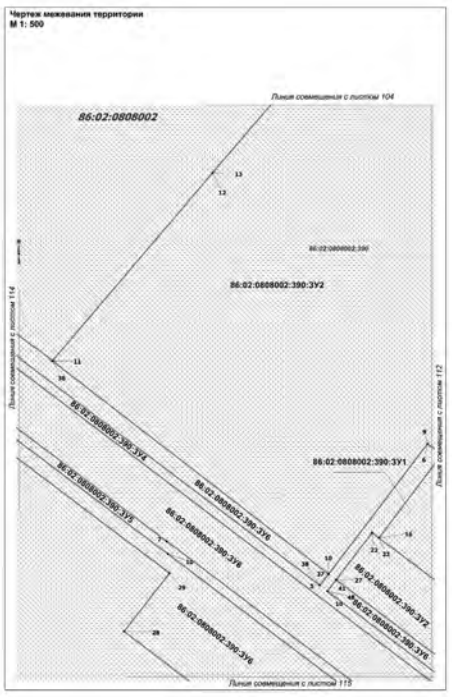

94

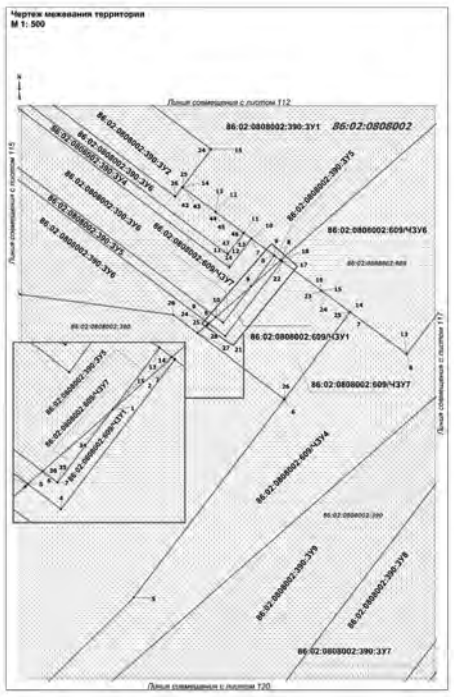

97

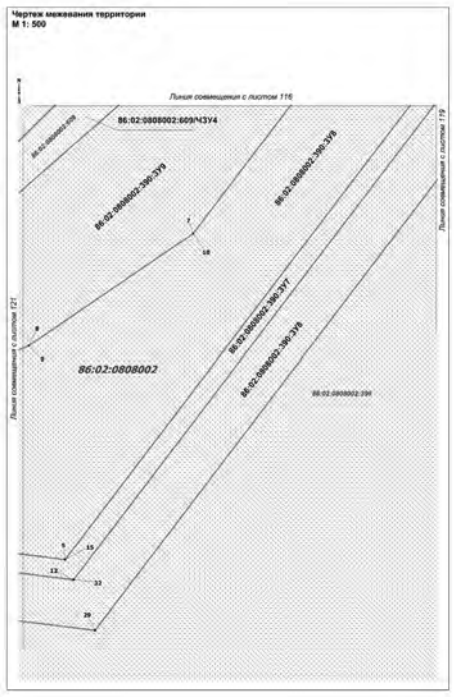

98

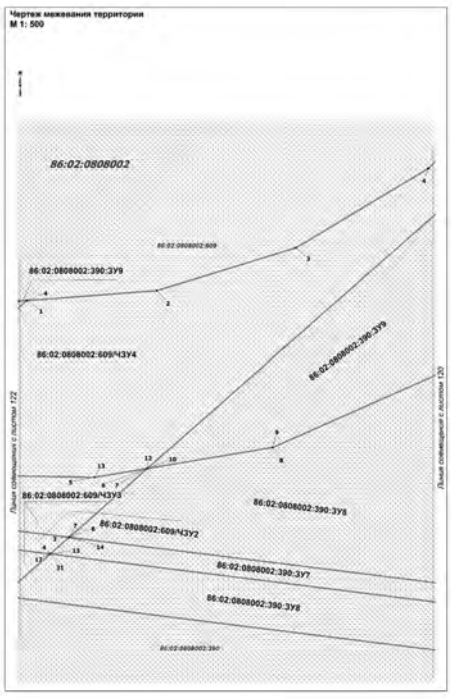

99

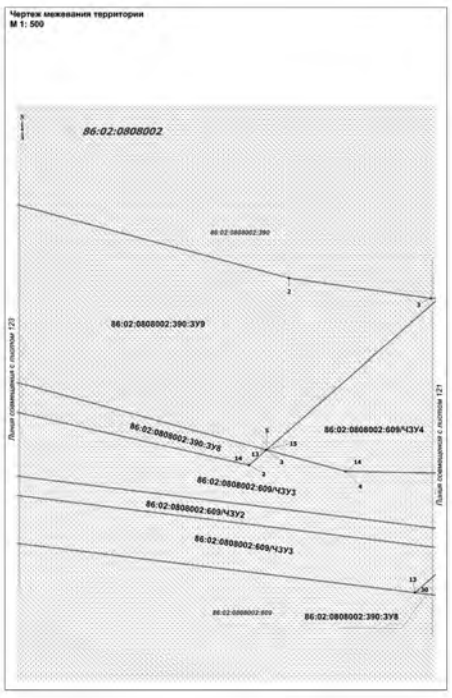

100

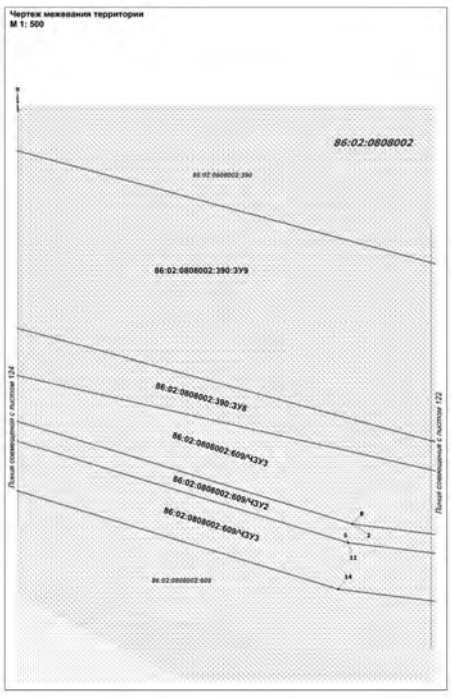

101

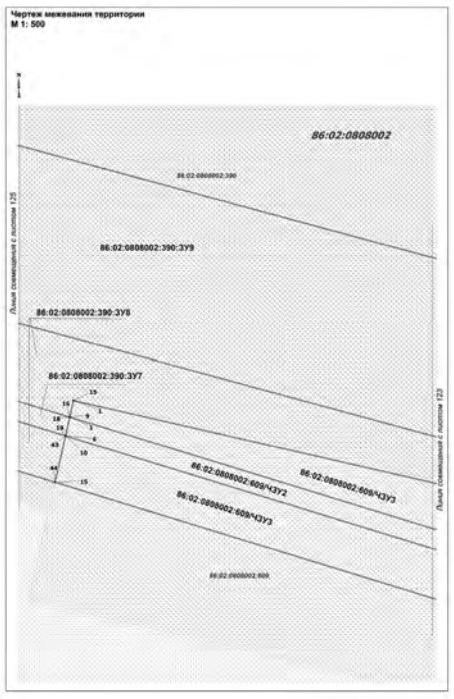

102

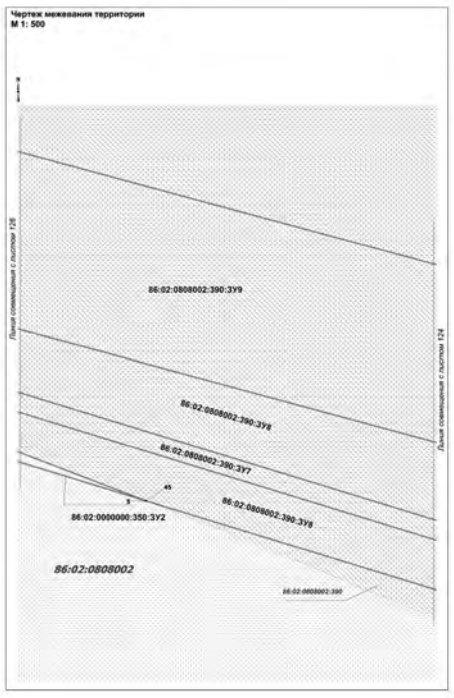

103

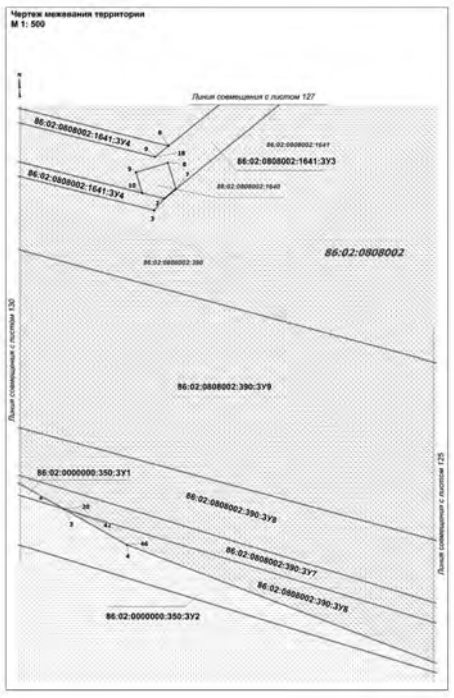

104



105



106

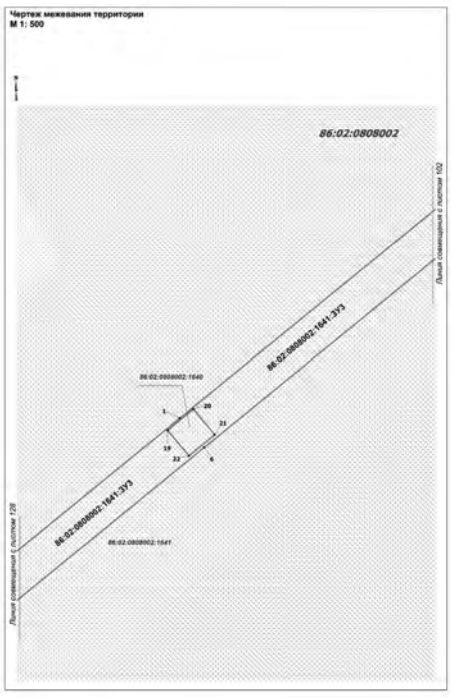

107

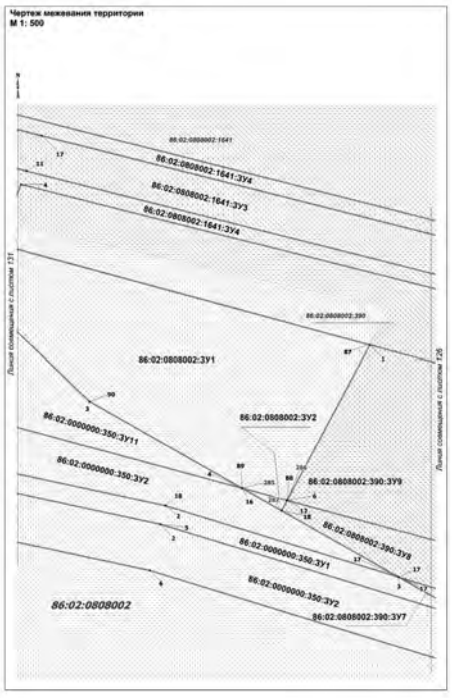

108

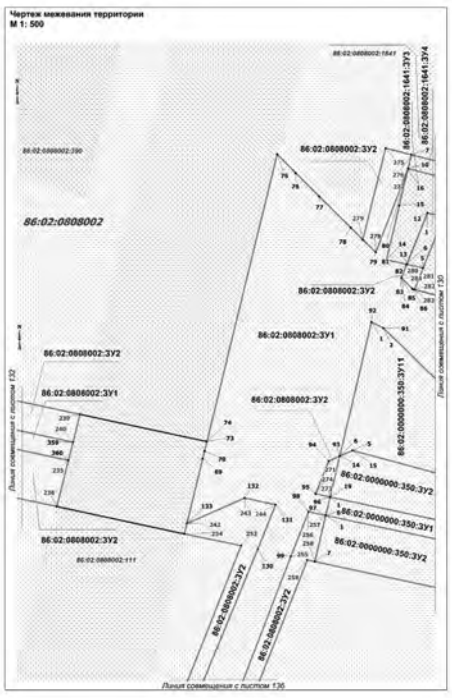

109

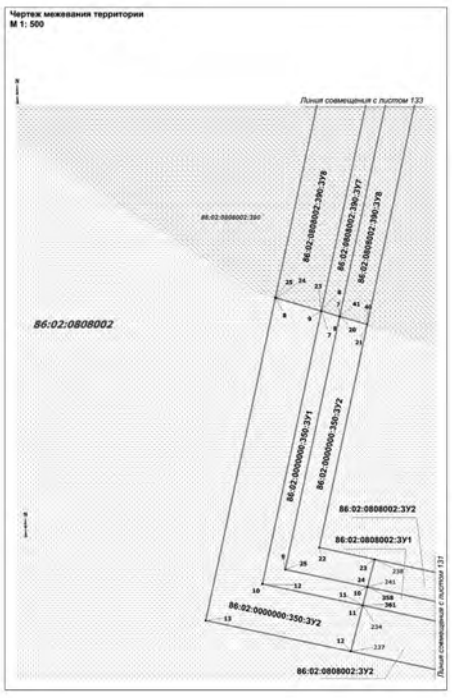

110

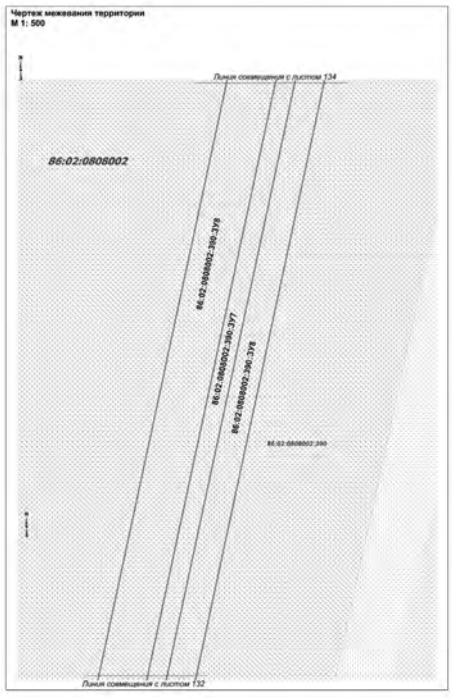

111

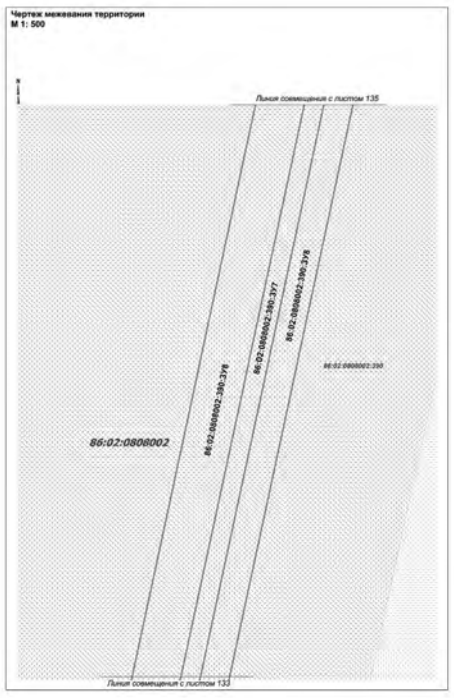

112

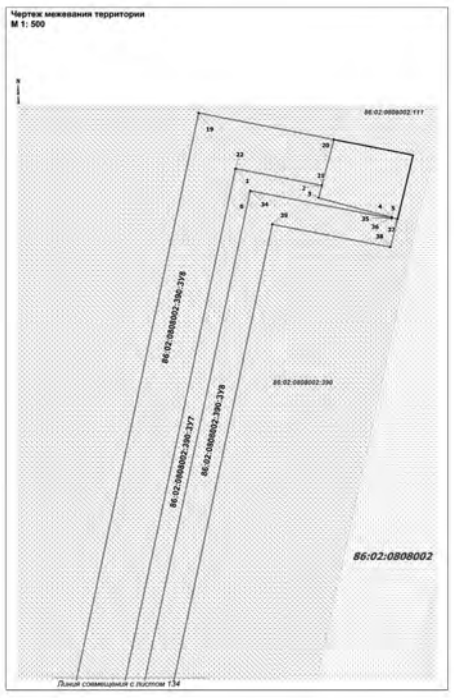

113

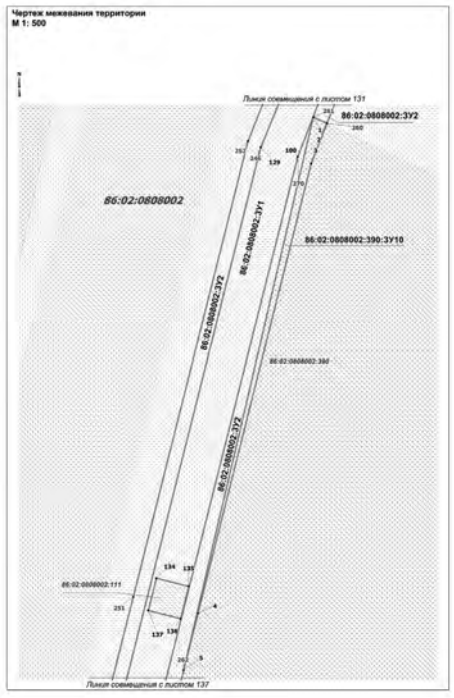

114

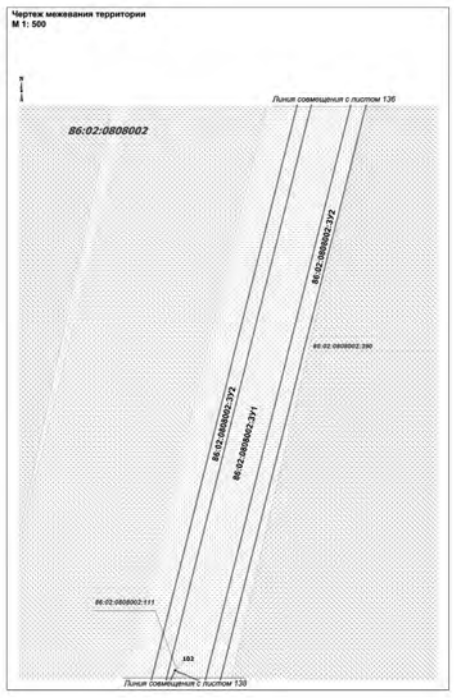

115

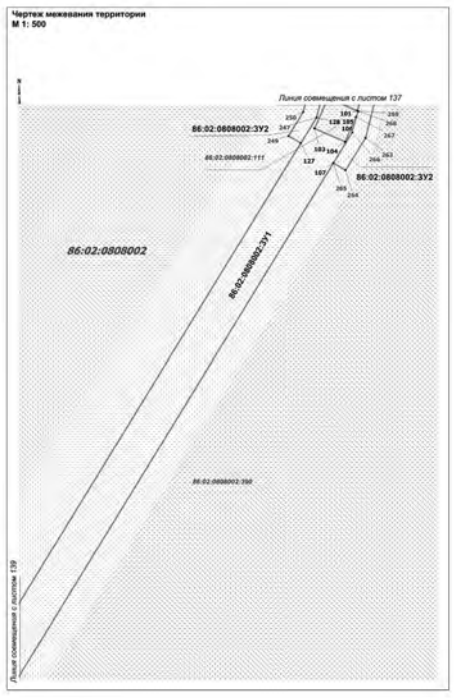

116

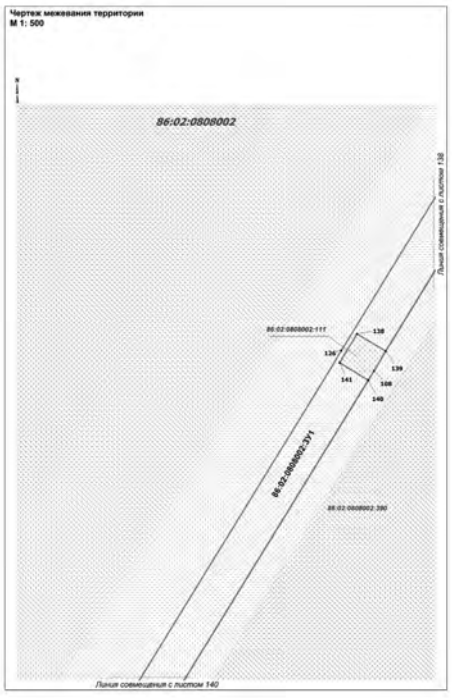

117

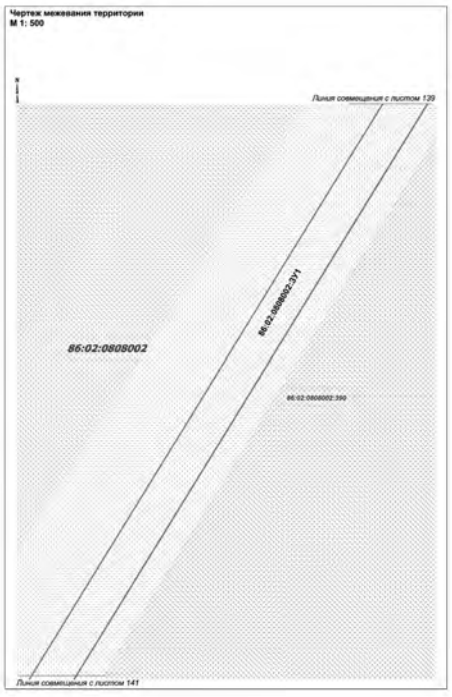

118

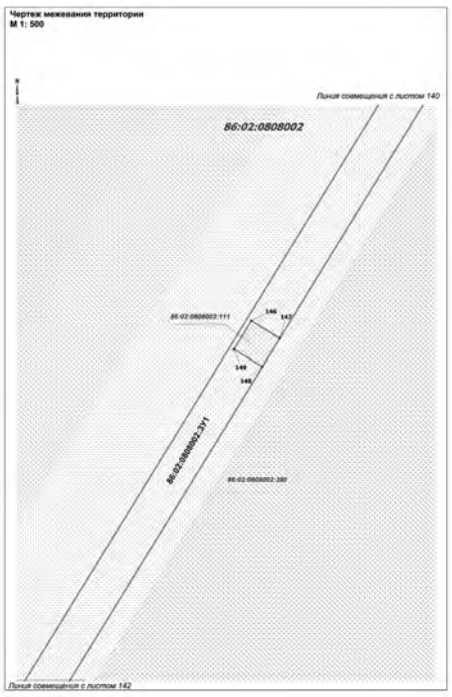

119

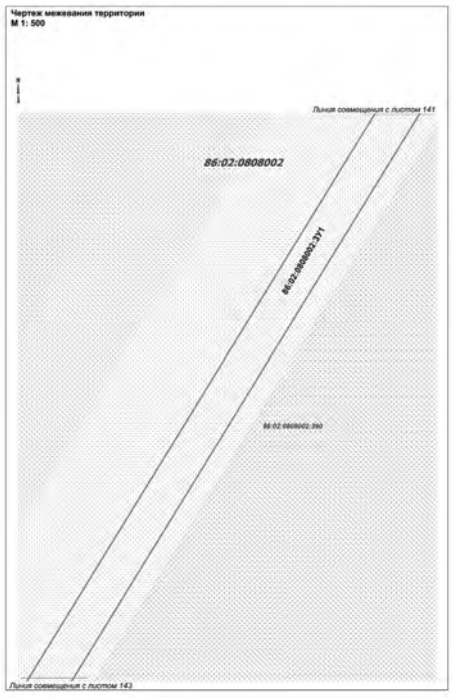

120

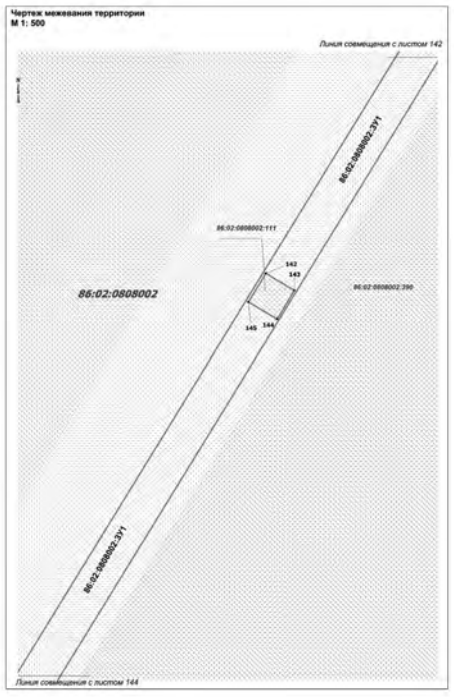

121

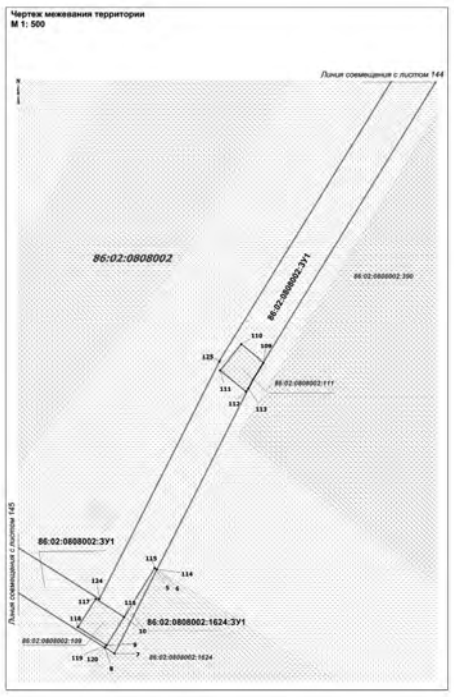

122

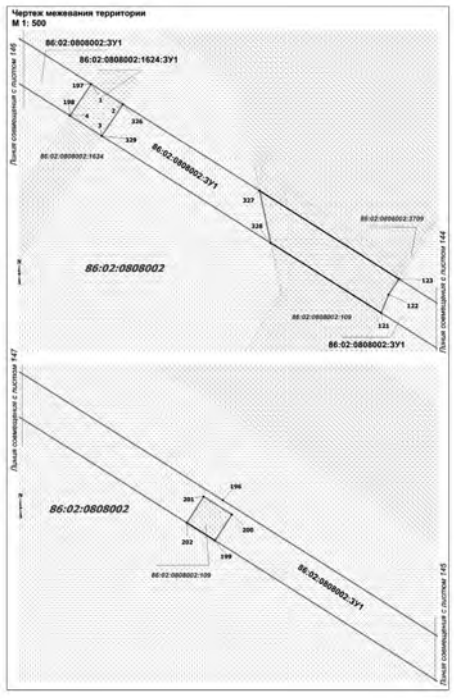

123

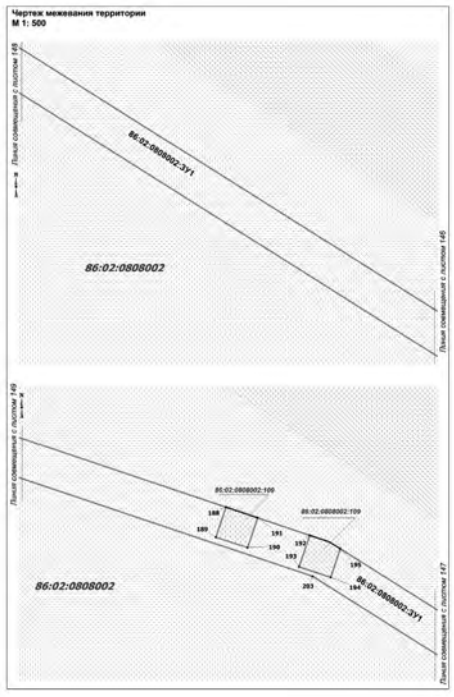

124

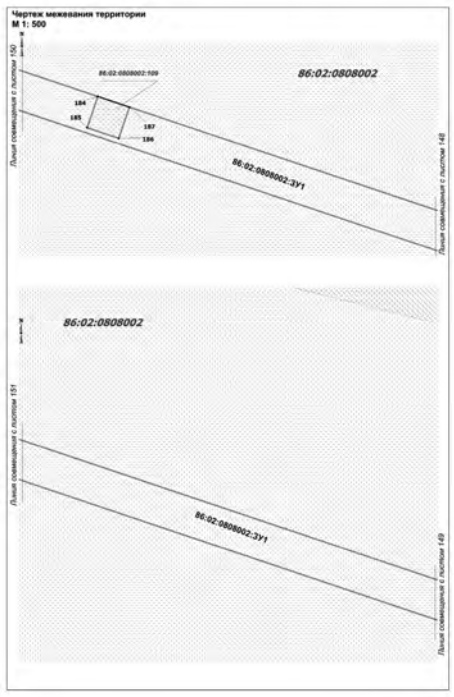

125

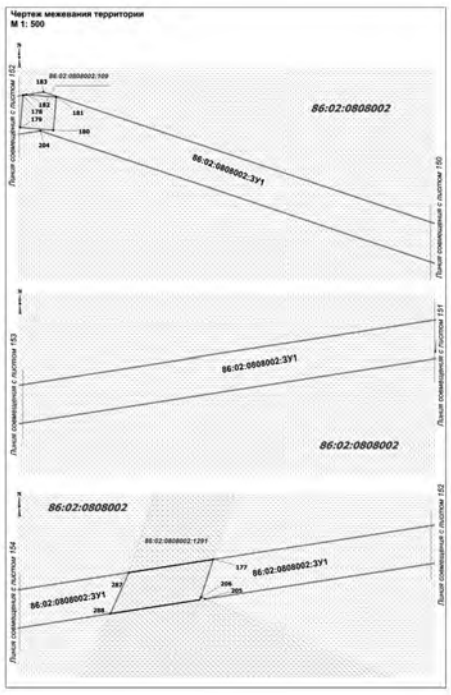

126

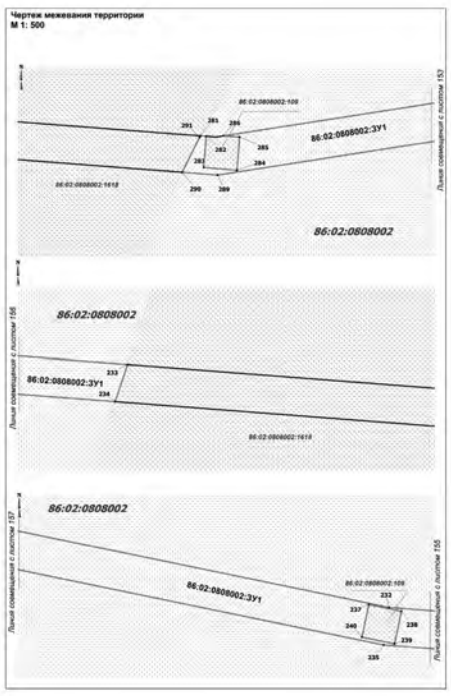

127

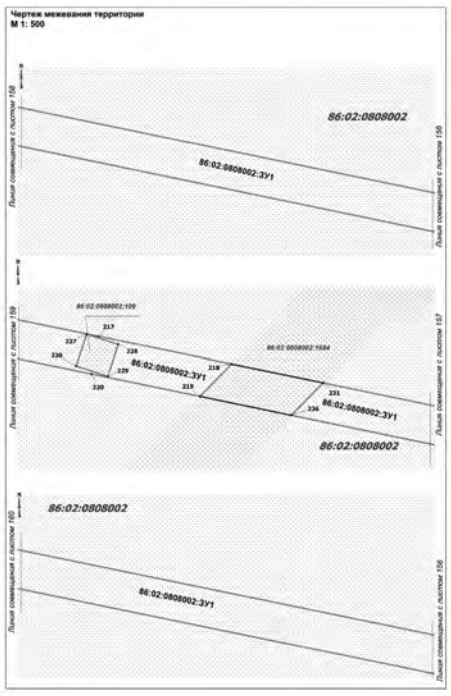

128

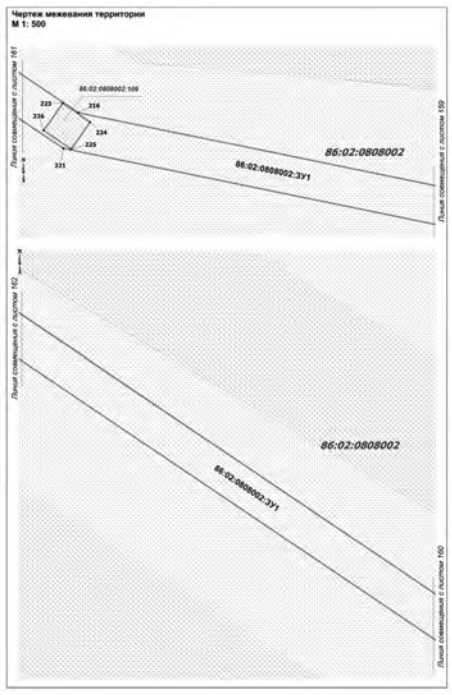

129

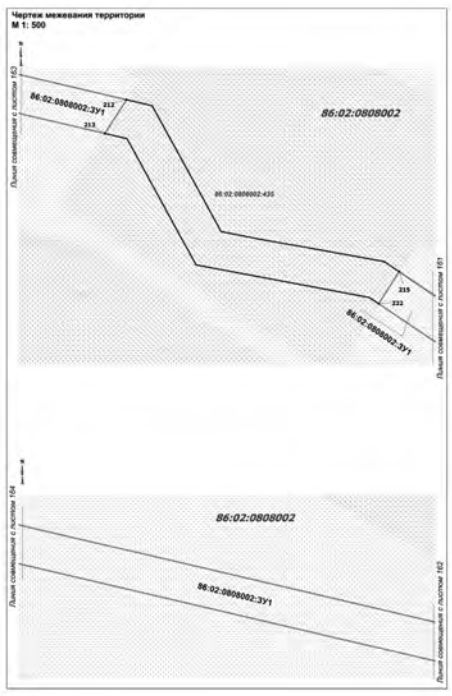

130

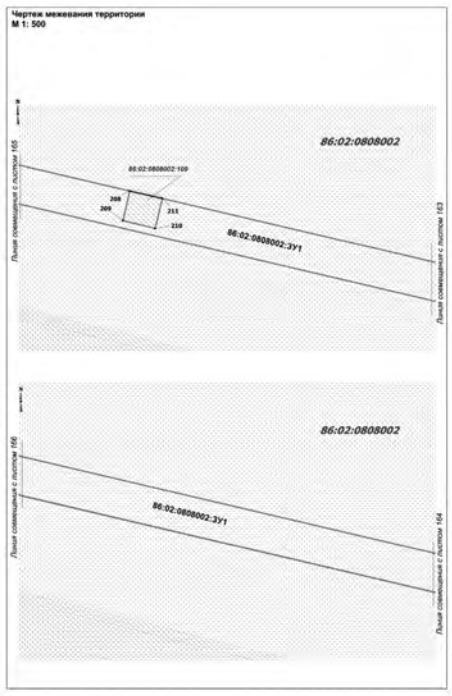

131

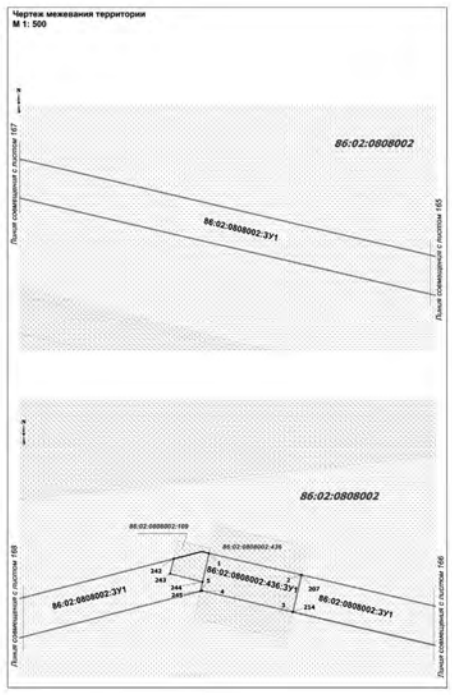

132

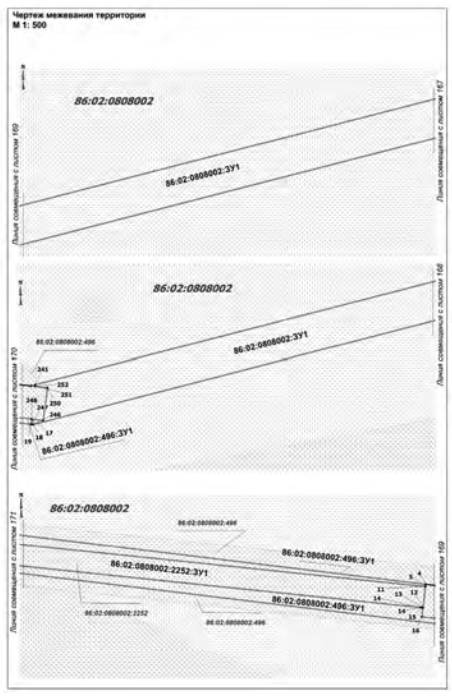

133

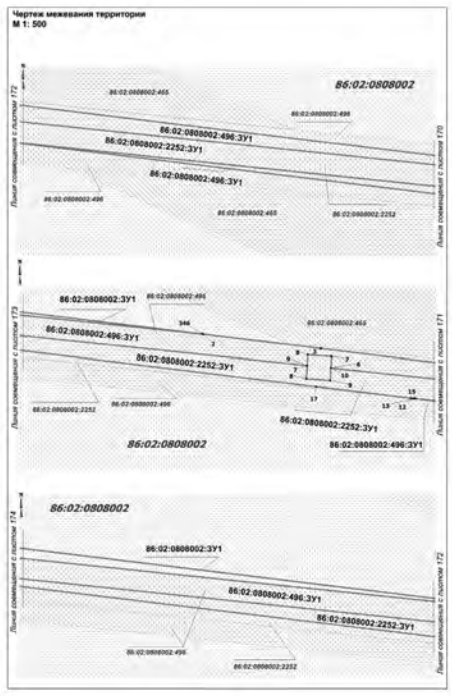

134

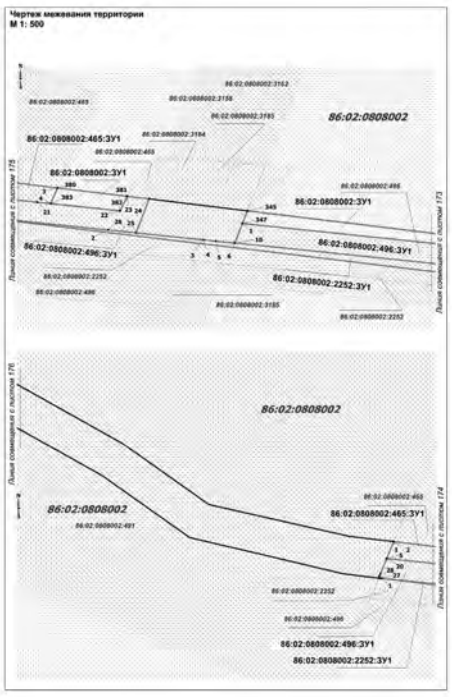

135

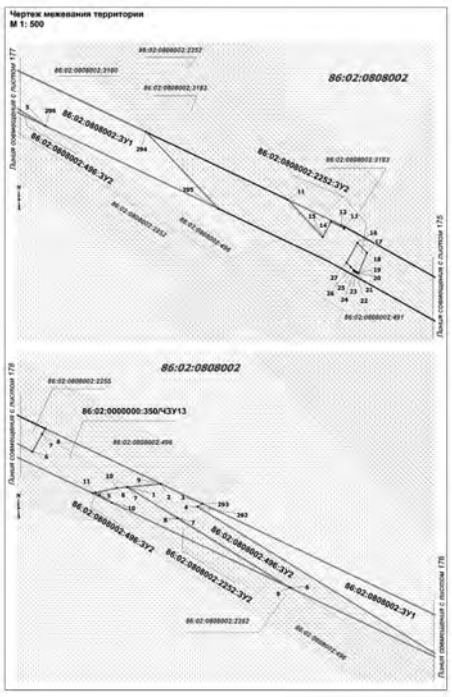

136

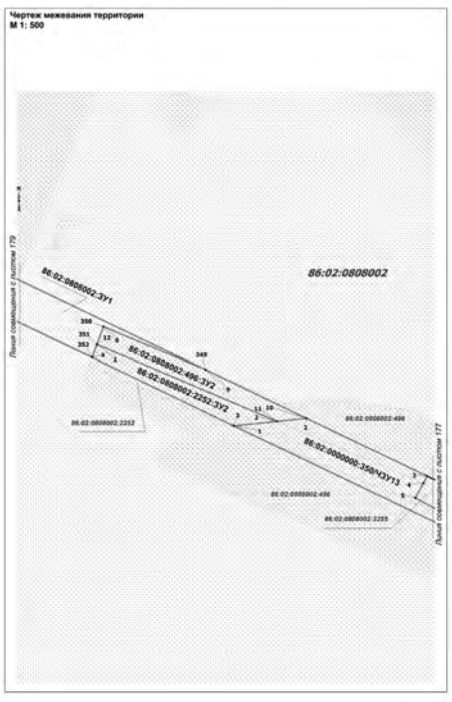

137

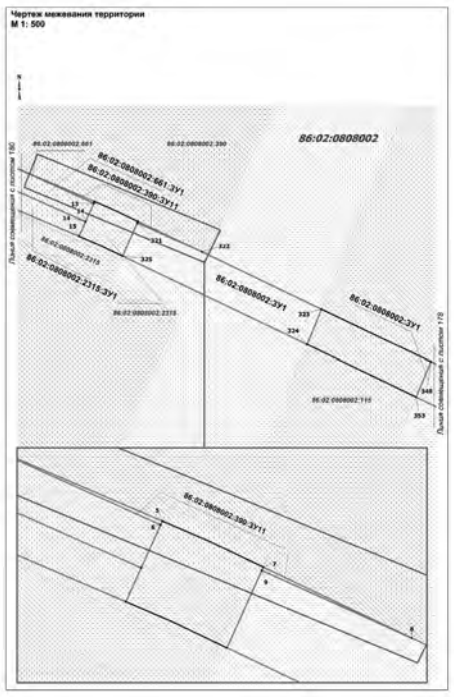

138

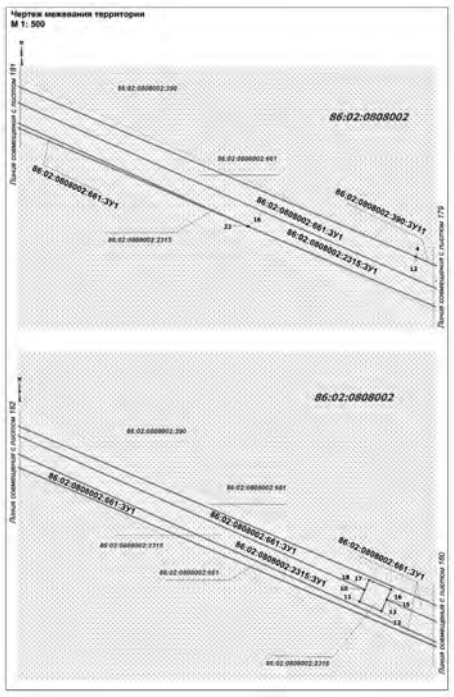

139

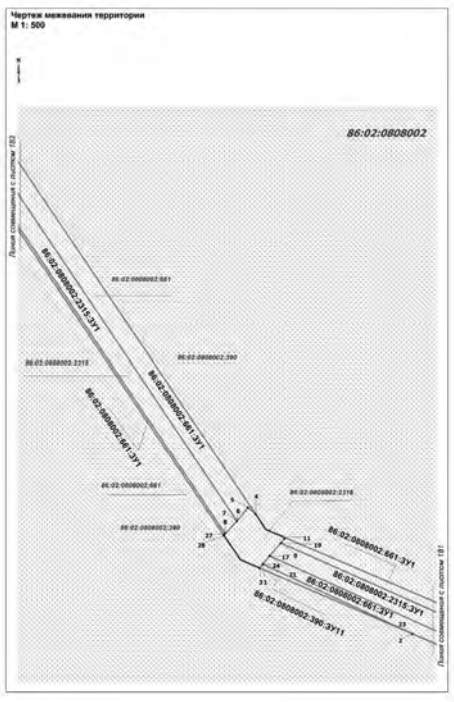

140

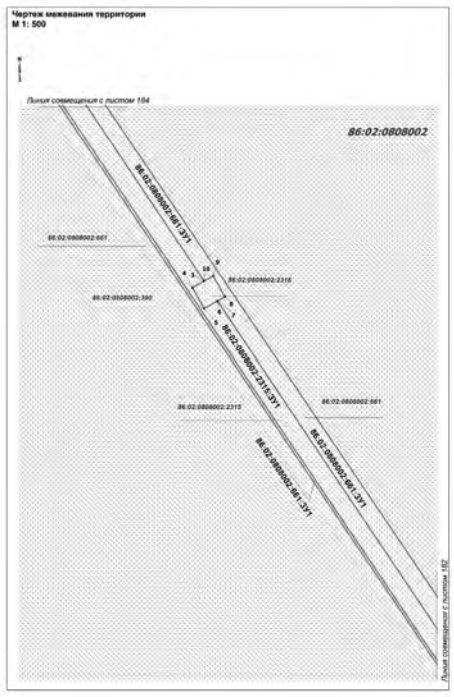

141

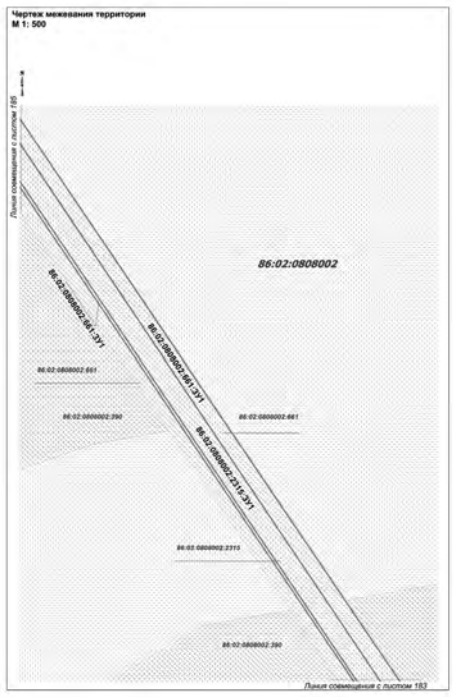

142

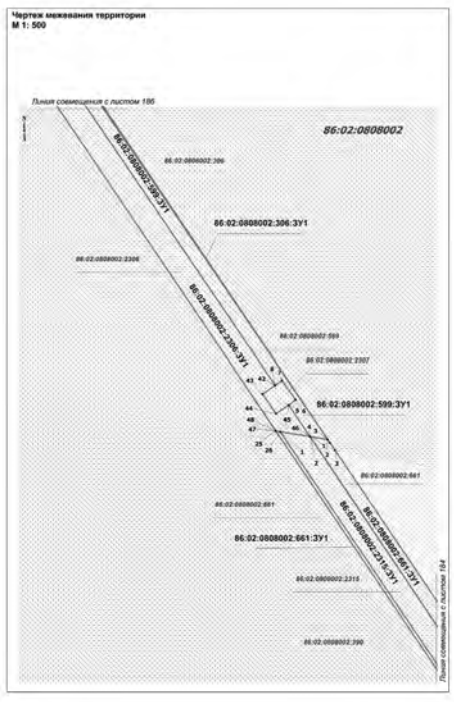

143

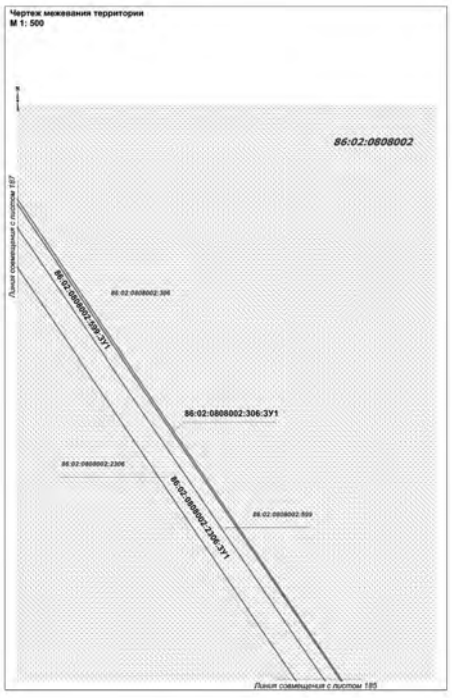

144

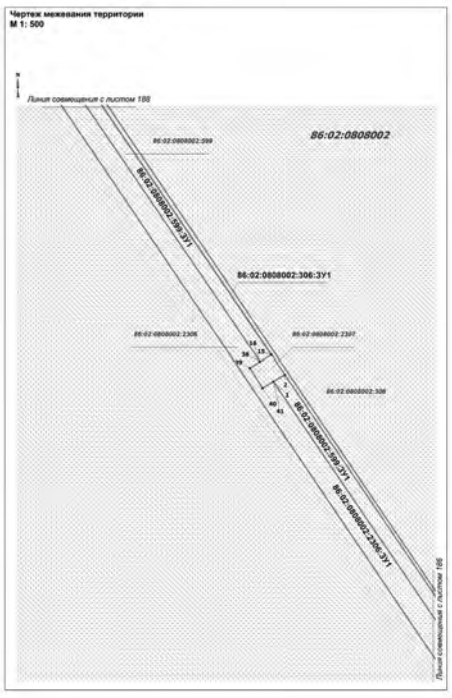

145

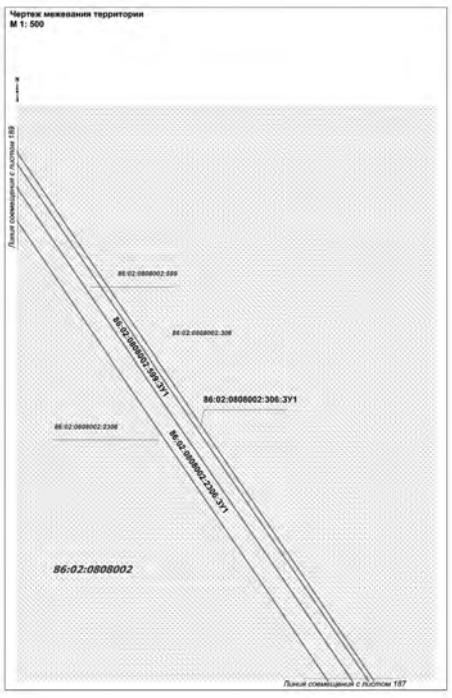

146

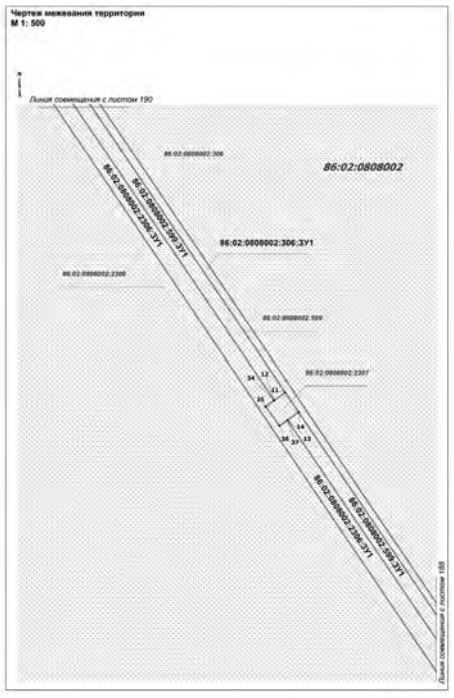

147

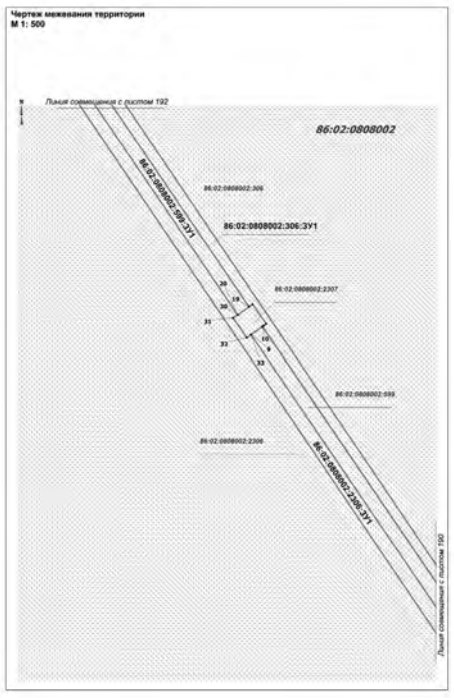

148

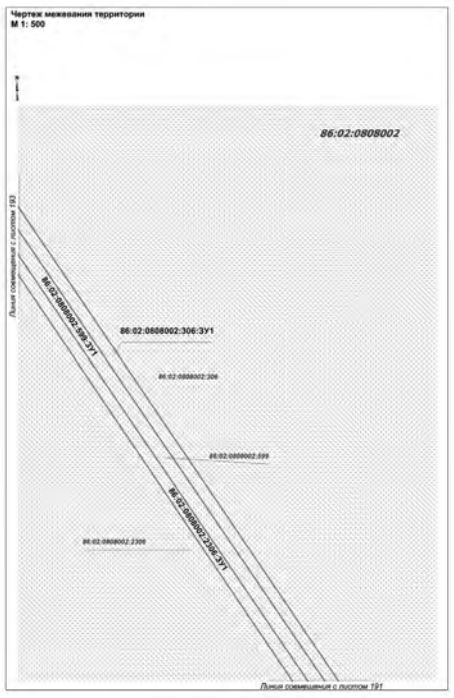

149

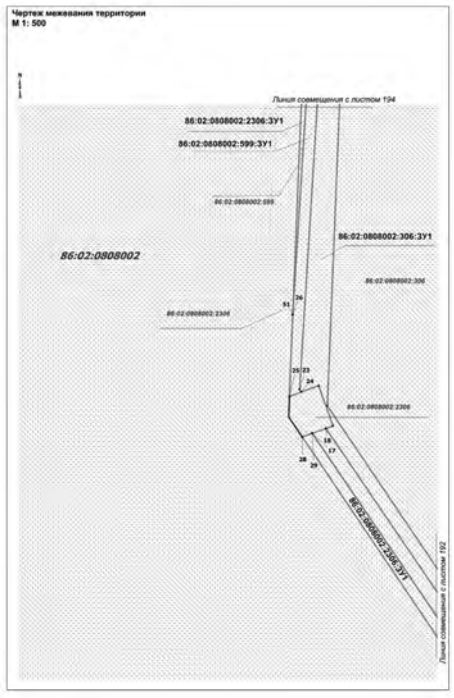

150

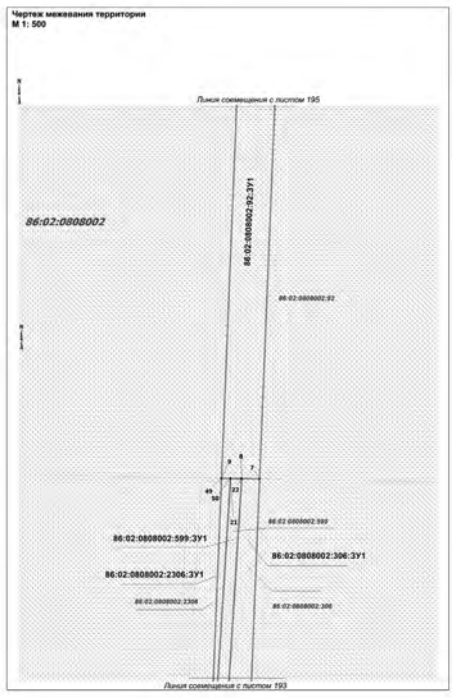

151

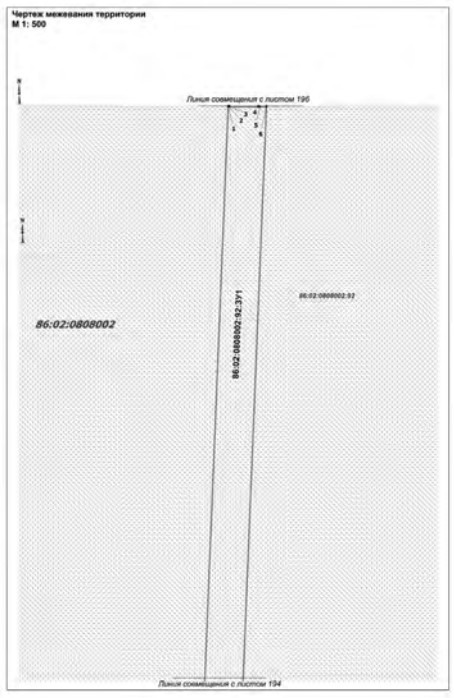

152

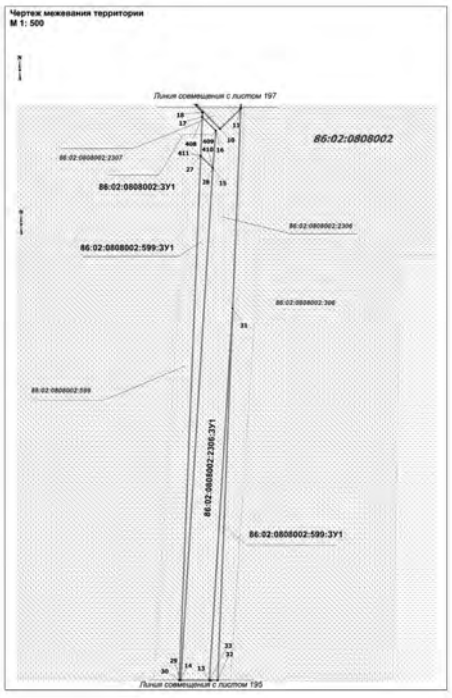

153



154

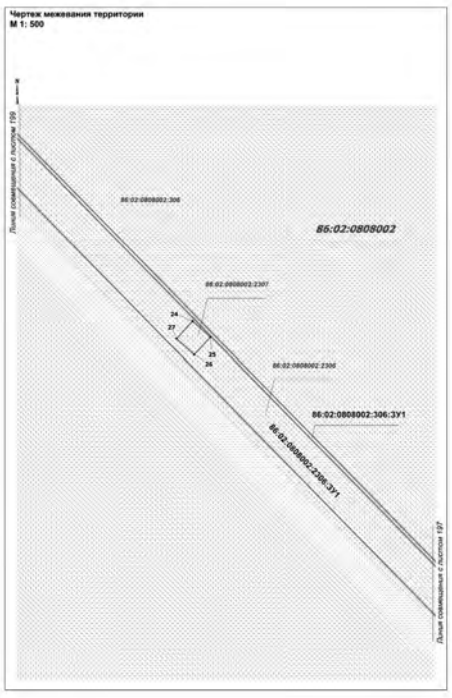

155

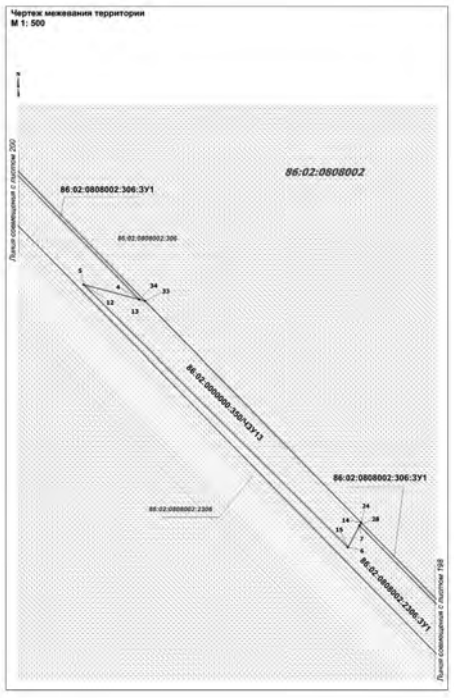

156

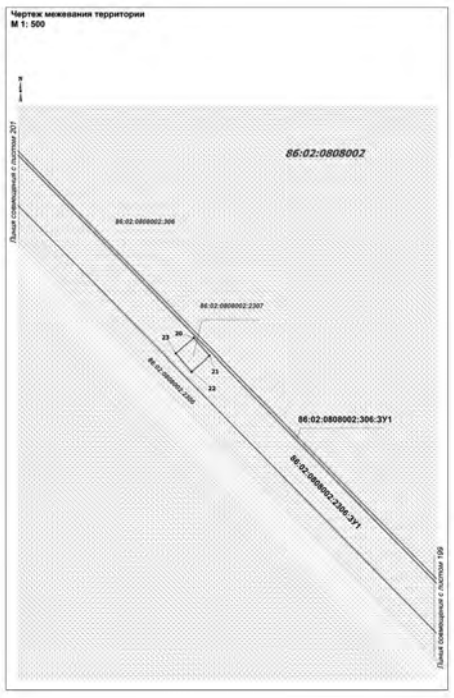

157

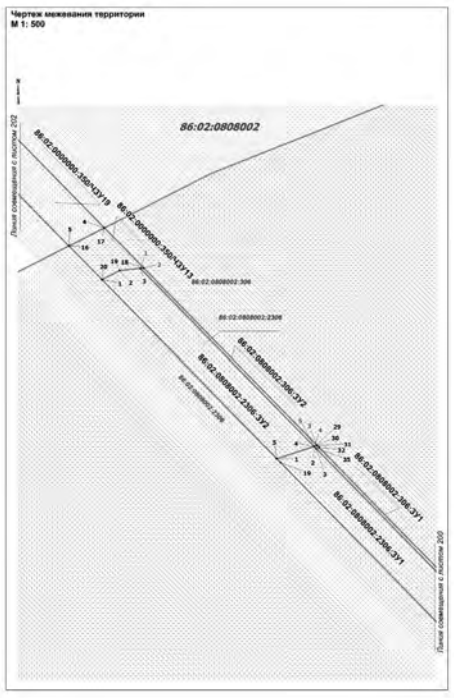

158

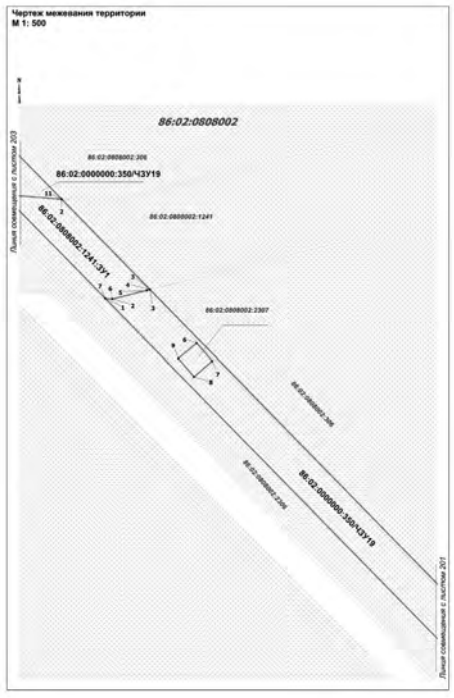

159

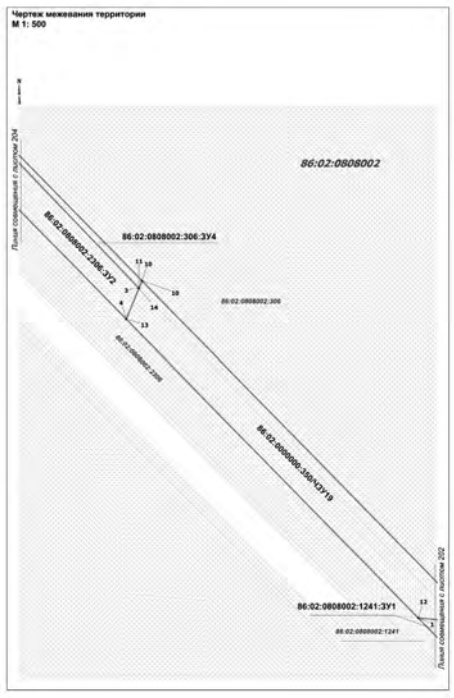

160

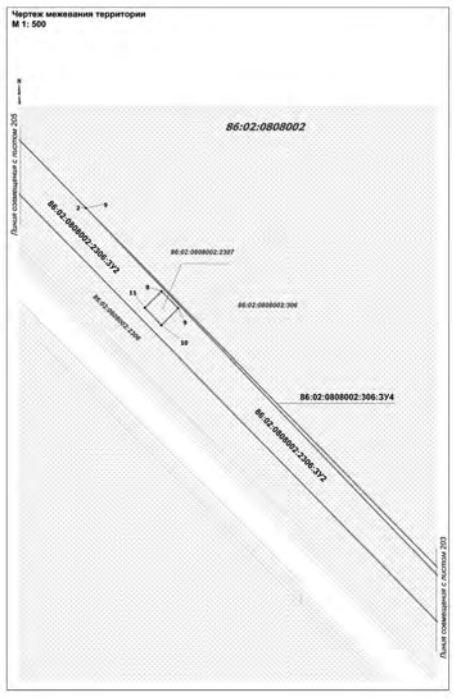

161

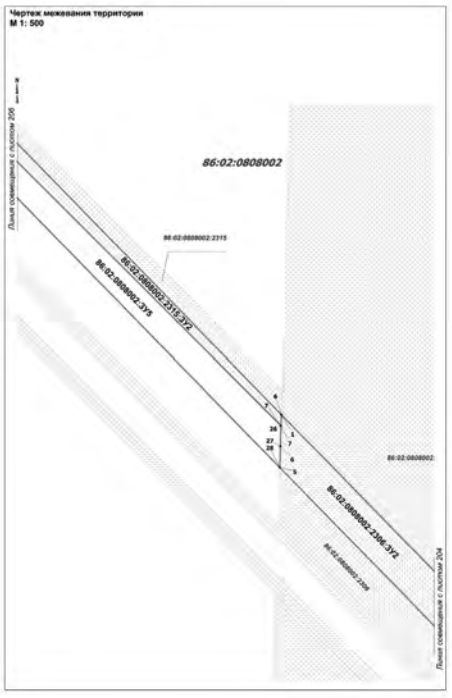

162

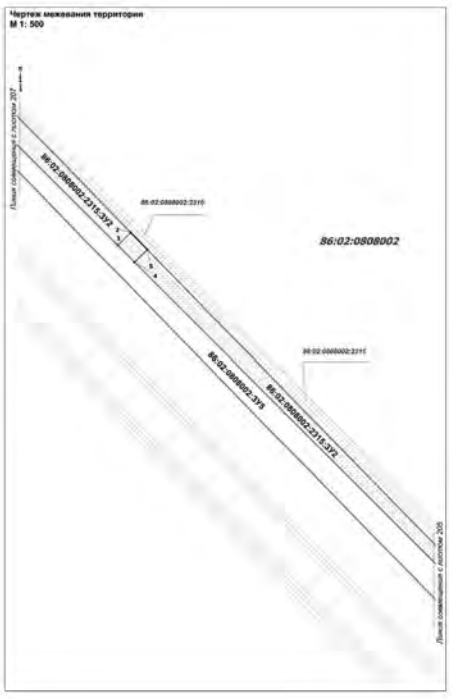

163

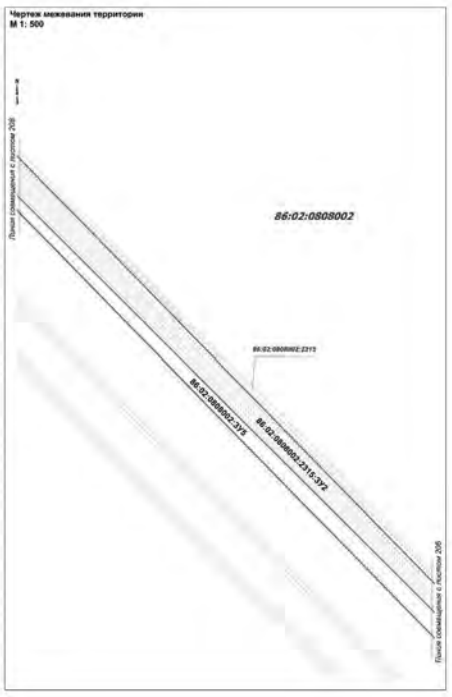

164

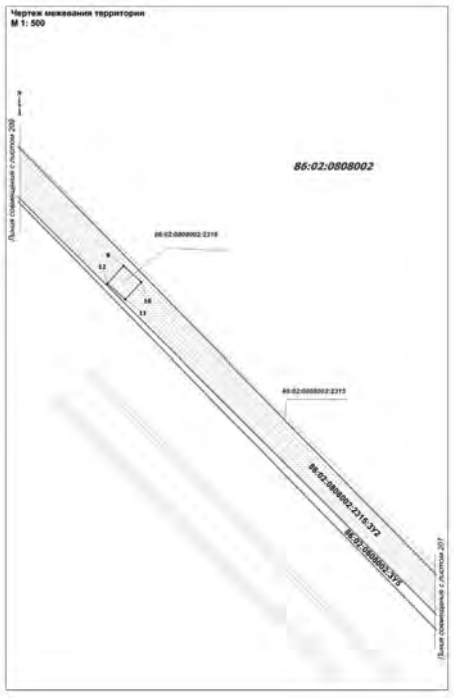

165

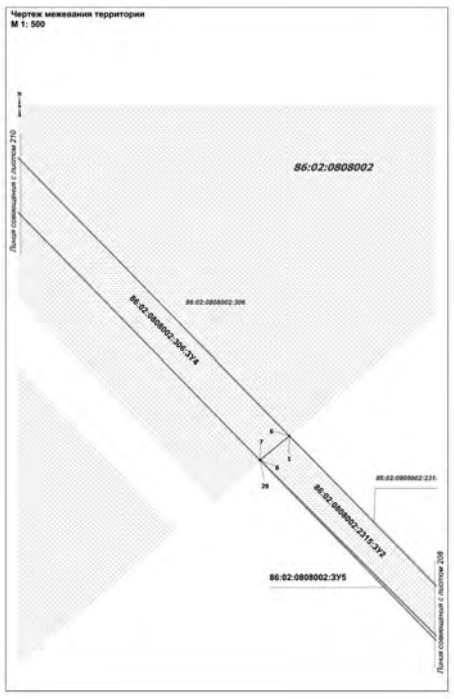

166

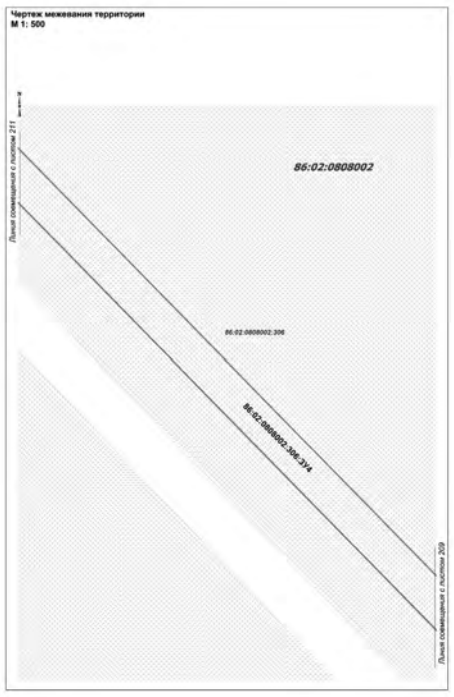

167

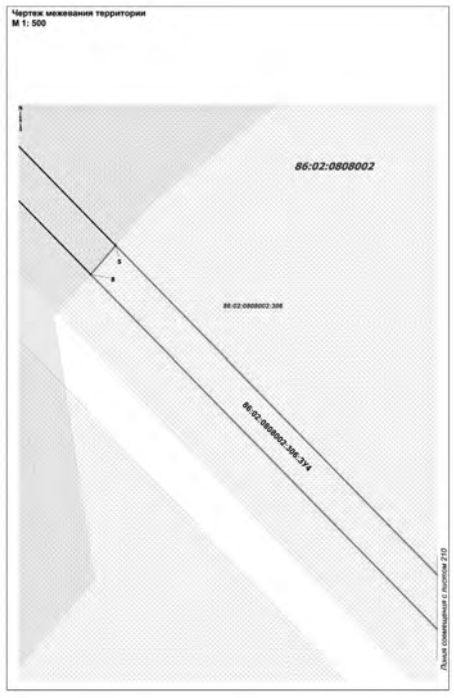

168

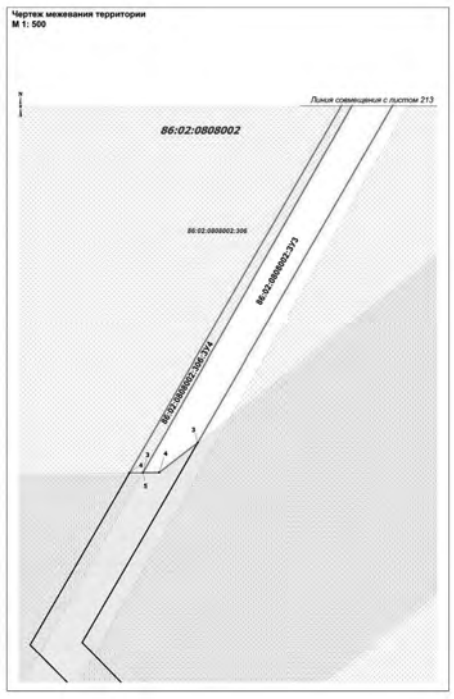

169

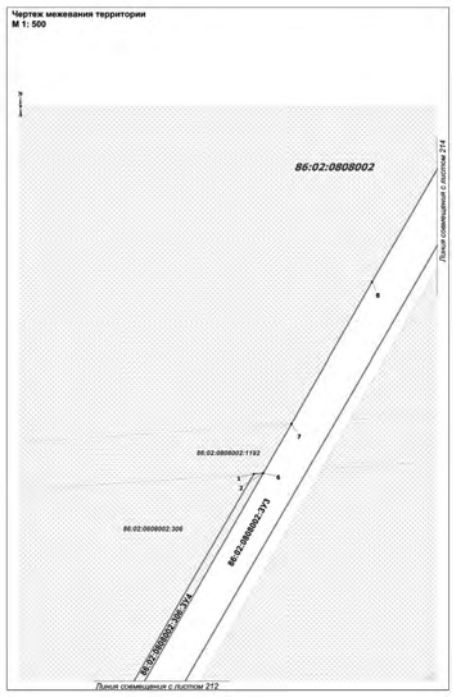

170

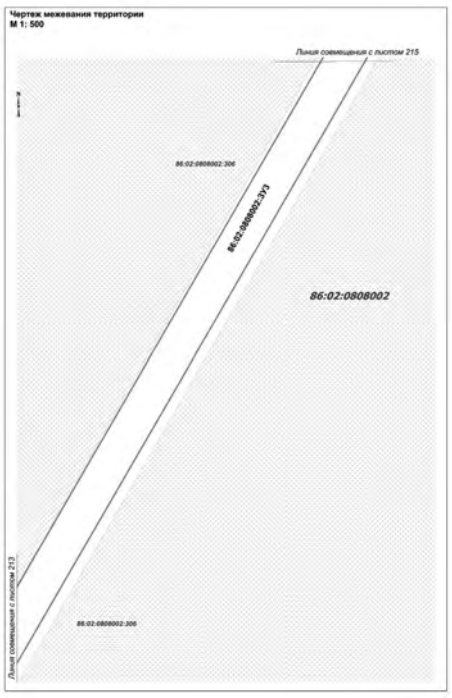

171

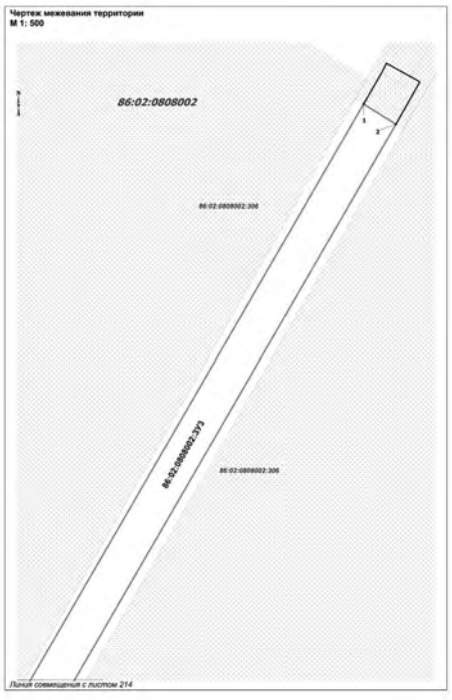

1

Приложение 4
к приказу департамента строительства
архитектуры и ЖКХ
от 18.09.2019. № 180-н

Положение о размещении линейного объекта
" Обустройство правобережной части Приобского месторождения.
Кусты скважин №№ 240у, 242у "

II. Проект межевания

Подготовка Проекта межевания территории, в соответствии с частью 2 статьи 43 Градостроительного кодекса Российской Федерации, осуществляется для:

- определения местоположения границ образуемых и изменяемых земельных участков;

- установления, изменения, отмены красных линий для застроенных территорий, в границах которых не планируется размещение новых объектов капитального строительства, а также для установления, изменения, отмены красных линий в связи с образованием и (или) изменением земельного участка, расположенного в границах территории, применительно к которой не предусматривается осуществление деятельности по комплексному и устойчивому развитию территории, при условии, что такие установление, изменение, отмена влекут за собой исключительно изменение границ территории общего пользования.

2.1 Перечень и сведения о площади образуемых земельных участков, в том числе возможные способы их образования

Общая площадь образуемых земельных участков, необходимых для строительства и размещения проектируемого объекта, составляет 49,3243 га.

Образуемые земельные участки должны обеспечить:

• возможность полноценной реализации права собственности на объект недвижимого имущества, для которого формируется земельный участок, включая возможность полноценного использования этого имущества в соответствии с тем назначением, и теми эксплуатационными качествами, которые присущи этому имуществу на момент межевания;

• возможность долгосрочного использования земельного участка, предполагающая, в том числе, возможность многовариантного пространственного развития недвижимости в соответствии с правилами землепользования и застройки, градостроительными нормативами;

• структура землепользования в пределах территории межевания, сформированная в результате межевания должна обеспечить условия для наиболее эффективного использования и развития этой территории.

2

Формируемые земельные участки под строительство и эксплуатацию объекта: «Обустройство правобережной части Приобского месторождения. Кусты скважин №№ 240у, 242у», образуются:

1) из земель лесного фонда, путем раздела земельного участка с кадастровым номером 86:02:0000000:350 с сохранением исходного в измененных границах, земли находятся в ведении Самаровского территориального отдела-лесничества, Ханты-Мансийского участкового лесничества, Пойменного урочища.

2) из земель лесного фонда, путем образования частей земельных участков с кадастровым номером 86:02:0000000:350 , земли находятся в ведении Самаровского территориального отдела-лесничества, Ханты-Мансийского участкового лесничества, Пойменного урочища.

3) из земель запаса, находящихся в ведении Ханты-Мансийского района, с кадастровым номером 86:02:0808002.

4) из земель запаса, путем раздела земельного участка с кадастровым номером 86:02:0808002:306 с сохранением исходного земельного участка в измененных границах, земли находятся в ведении Ханты-Мансийского района и Муниципального образования Селиярово.

5) из земель сельскохозяйственного назначения, находящихся в ведении Ханты-мансийского района и Муниципального образования Селиярово, с кадастровым номером 86:02:0808002.

6) из земель сельскохозяйственного назначения, путем раздела земельного участка с кадастровым номером 86:02:0808002:390 с сохранением исходного земельного участка в измененных границах, земли находятся в ведении ЖСК Селиярово.

7) из земель промышленности, путем раздела земельных участков с кадастровыми номерами: 86:02:0808002:609, 86:02:0808002:127, 86:02:0808002:1509, 86:02:0808002:147, 86:02:0808002:1511, 86:02:0808002:92, 86:02:0808002:661, 86:02:0808002:605, 86:02:0808002:599, 86:02:0808002:496, 86:02:0808002:494, 86:02:0808002:465, 86:02:0808002:455, 86:02:0808002:436, 86:02:0808002:2315, 86:02:0808002:2306, 86:02:0808002:2260, 86:02:0808002:2252, 86:02:0808002:1641, 86:02:0808002:1624, 86:02:0808002:1514, 86:02:0808002:666, 86:02:0808002:1192, 86:02:0808002:1241 с сохранением исходного земельного участка в измененных границах, земли находятся в ведении Ханты-Мансийского района и Муниципального образования Селиярово.

8) из земель промышленности, путем образования частей земельных участков с кадастровым номером: 86:02:0808002:609, земли находятся в ведении Ханты-Мансийского района и Муниципального образования Селиярово.

Адрес образуемых участков и частей: Ханты-Мансийский автономный округ – Югра, Ханты - Мансийский район, Приобское месторождение.

3

Таблица 1

Площади земельных участков, необходимые для строительства и эксплуатации проектируемого объекта

№	Наименование объекта	Площадь вновь испрашиваемых земельных участков, га	Площадь по земельным участкам, арендованным ранее, га	Зона застройки, га
1	«Обустройство правобережной части Приобского месторождения. Кусты скважин №№ 240у, 242у»	49,3243	2,6035	51,9278

Таблица 2

Площади испрашиваемых земельных участков под проектируемый объект

№ земельного участка	Испрашиваемая площадь земельного участка, га	Категория земель
86:02:0000000:350:ЗУ1	0,0762	Земли лесного фонда
86:02:0000000:350:ЗУ2	0,3734	Земли лесного фонда
86:02:0000000:350:ЗУ3	0,6791	Земли лесного фонда
86:02:0000000:350:ЗУ4	0,0019	Земли лесного фонда
86:02:0000000:350:ЗУ5	0,0493	Земли лесного фонда
86:02:0000000:350:ЗУ6	0,0377	Земли лесного фонда
86:02:0000000:350:ЗУ7	0,0078	Земли лесного фонда
86:02:0000000:350:ЗУ8	0,7355	Земли лесного фонда
86:02:0000000:350:ЗУ9	0,1935	Земли лесного фонда
86:02:0000000:350:ЗУ10	0,8041	Земли лесного фонда
86:02:0000000:350:ЗУ11	0,0790	Земли лесного фонда
86:02:0000000:350/ЧЗУ12	0,4604	Земли лесного фонда
86:02:0000000:350/ЧЗУ13	0,0985	Земли лесного фонда
86:02:0000000:350/ЧЗУ14	0,3382	Земли лесного фонда
86:02:0000000:350/ЧЗУ15	0,0004	Земли лесного фонда
86:02:0000000:350/ЧЗУ16	0,0488	Земли лесного фонда
86:02:0000000:350/ЧЗУ17	0,0098	Земли лесного фонда
86:02:0000000:350/ЧЗУ18	0,0195	Земли лесного фонда
86:02:0000000:350/ЧЗУ19	0,1625	Земли лесного фонда
86:02:0808002:3У1	9,8255	Земли сельскохозяйственного назначения

4

86:02:0808002:3У2	10,2857	Земли сельскохозяйственного назначения
86:02:0808002:3У3	0,3690	Земли запаса
86:02:0808002:3У4	0,4181	Земли сельскохозяйственного назначения
86:02:0808002:3У5	0,3700	Земли сельскохозяйственного назначения
86:02:0808002:306:ЗУ1	0,2183	Земли запаса
86:02:0808002:306:ЗУ2	0,0030	Земли запаса
86:02:0808002:306:ЗУ3	0,1080	Земли запаса
86:02:0808002:306:ЗУ4	0,2094	Земли запаса
86:02:0808002:306:ЗУ5	0,2799	Земли запаса
86:02:0808002:390:ЗУ1	3,5422	Земли сельскохозяйственного назначения
86:02:0808002:390:ЗУ2	4,8649	Земли сельскохозяйственного назначения
86:02:0808002:390:ЗУ3	0,3488	Земли сельскохозяйственного назначения
86:02:0808002:390:ЗУ4	0,1475	Земли сельскохозяйственного назначения
86:02:0808002:390:ЗУ5	0,1331	Земли сельскохозяйственного назначения
86:02:0808002:390:ЗУ6	1,2328	Земли сельскохозяйственного назначения
86:02:0808002:390:ЗУ7	0,3883	Земли сельскохозяйственного назначения
86:02:0808002:390:ЗУ8	2,3689	Земли сельскохозяйственного назначения
86:02:0808002:390:ЗУ9	2,0568	Земли сельскохозяйственного назначения
86:02:0808002:390:ЗУ10	0,0122	Земли сельскохозяйственного назначения
86:02:0808002:390:ЗУ11	0,0024	Земли сельскохозяйственного назначения
86:02:0808002:609/ЧЗУ1	0,0037	Земли промышленности
86:02:0808002:609/ЧЗУ2	0,1087	Земли промышленности
86:02:0808002:609/ЧЗУ3	0,5472	Земли промышленности

5

86:02:0808002:609/ЧЗУ4	0,4903	Земли промышленности
86:02:0808002:609/ЧЗУ5	0,0076	Земли промышленности
86:02:0808002:609/ЧЗУ6	0,8217	Земли промышленности
86:02:0808002:609/ЧЗУ7	1,0655	Земли промышленности
86:02:0808002:609/ЧЗУ8	0,0025	Земли промышленности
86:02:0808002:609/ЧЗУ9	0,0026	Земли промышленности
86:02:0808002:127:ЗУ1	0,0175	Земли промышленности
86:02:0808002:1509:ЗУ1	0,0070	Земли промышленности
86:02:0808002:147:ЗУ1	0,0094	Земли промышленности
86:02:0808002:147:ЗУ2	0,0377	Земли промышленности
86:02:0808002:147:ЗУ3	0,9574	Земли промышленности
86:02:0808002:1511:ЗУ1	0,0053	Земли промышленности
86:02:0808002:1511:ЗУ2	0,0072	Земли промышленности
86:02:0808002:92:ЗУ1	0,1589	Земли промышленности
86:02:0808002:661:ЗУ1	0,2548	Земли промышленности
86:02:0808002:605:ЗУ1	0,0196	Земли промышленности
86:02:0808002:605:ЗУ2	0,0222	Земли промышленности
86:02:0808002:605:ЗУ3	0,1370	Земли промышленности
86:02:0808002:605:ЗУ4	0,3350	Земли промышленности
86:02:0808002:599:ЗУ1	0,3165	Земли промышленности
86:02:0808002:496:ЗУ1	0,1662	Земли промышленности
86:02:0808002:496:ЗУ2	0,0415	Земли промышленности
86:02:0808002:494:ЗУ1	0,0017	Земли промышленности
86:02:0808002:494:ЗУ2	0,0024	Земли промышленности
86:02:0808002:465:ЗУ1	0,0060	Земли промышленности
86:02:0808002:455:ЗУ1	0,0081	Земли промышленности
86:02:0808002:455:ЗУ2	0,0194	Земли промышленности
86:02:0808002:455:ЗУ3	0,0180	Земли промышленности
86:02:0808002:436:ЗУ1	0,0160	Земли промышленности
86:02:0808002:2315:ЗУ1	0,2489	Земли промышленности
86:02:0808002:2315:ЗУ2	0,2365	Земли промышленности
86:02:0808002:2306:ЗУ1	0,7590	Земли промышленности
86:02:0808002:2306:ЗУ2	0,0390	Земли промышленности
86:02:0808002:2306:ЗУ3	0,1504	Земли промышленности
86:02:0808002:2260:ЗУ1	0,0009	Земли промышленности

6

86:02:0808002:2260:ЗУ2	0,0012	Земли промышленности
86:02:0808002:2252:ЗУ1	0,1387	Земли промышленности
86:02:0808002:2252:ЗУ2	0,0273	Земли промышленности
86:02:0808002:1641:ЗУ1	0,0055	Земли промышленности
86:02:0808002:1641:ЗУ2	0,0253	Земли промышленности
86:02:0808002:1641:ЗУ3	0,5837	Земли промышленности
86:02:0808002:1641:ЗУ4	0,0762	Земли промышленности
86:02:0808002:1624:ЗУ1	0,0092	Земли промышленности
86:02:0808002:1514:ЗУ1	0,0034	Земли промышленности
86:02:0808002:1514:ЗУ2	0,0046	Земли промышленности
86:02:0808002:666:ЗУ1	0,0036	Земли промышленности
86:02:0808002:666:ЗУ2	0,0072	Земли промышленности
86:02:0808002:1192:ЗУ1	0,0020	Земли промышленности
86:02:0808002:1192:ЗУ2	0,0037	Земли промышленности
86:02:0808002:1241:ЗУ1	0,0230	Земли промышленности

2.2. Перечень и сведения о площади образуемых земельных участков, которые будут отнесены к территориям общего пользования или имуществу общего пользования, в том числе в отношении которых предполагаются резервирование и (или) изъятие для государственных или муниципальных нужд

Изъятие земельных участков для государственных и муниципальных нужд для размещения проектируемого объекта не требуется.

2.3. Вид разрешенного использования образуемых земельных участков в соответствии с проектом планировки территории

Таблица 3

Площади испрашиваемых земельных участков под проектируемый объект

Наименование объекта	Кадастровый номер земельного участка	Площадь земельного участка, га	Категория земель	Вид разрешенного использования
«Обустройство правобережной части Приобского месторождения. «-	86:02:0000000:350:ЗУ1	0,0762	Земли лесного фонда	строительство, реконструкция, эксплуатация линейных объектов
	86:02:0000000:350:ЗУ2	0,3734	Земли лесного фонда	
	86:02:0000000:350:ЗУ3	0,6791	Земли лесного фонда	строительство, реконструкция, эксплуатация линейных объектов
	86:02:0000000:350:ЗУ4	0,0019	Земли лесного фонда	

7

	86:02:0000000:350:ЗУ5	0,0493	Земли лесного фонда	
	86:02:0000000:350:ЗУ6	0,0377	Земли лесного фонда	
	86:02:0000000:350:ЗУ7	0,0078	Земли лесного фонда	
	86:02:0000000:350:ЗУ8	0,7355	Земли лесного фонда	строительство, реконструкция, эксплуатация линейных объектов
	86:02:0000000:350:ЗУ9	0,1935	Земли лесного фонда	
	86:02:0000000:350:ЗУ10	0,8041	Земли лесного фонда	
	86:02:0000000:350:ЗУ11	0,0790	Земли лесного фонда	
	86:02:0000000:350/ЧЗУ12	0,4604	Земли лесного фонда	осуществление геологического изучения недр, разведка и добыча полезных ископаемых
	86:02:0000000:350/ЧЗУ13	0,0985	Земли лесного фонда	
	86:02:0000000:350/ЧЗУ14	0,3382	Земли лесного фонда	
	86:02:0000000:350/ЧЗУ15	0,0004	Земли лесного фонда	
	86:02:0000000:350/ЧЗУ16	0,0488	Земли лесного фонда	
	86:02:0000000:350/ЧЗУ17	0,0098	Земли лесного фонда	строительство, реконструкция, эксплуатация линейных объектов
	86:02:0000000:350/ЧЗУ18	0,0195	Земли лесного фонда	строительство, реконструкция, эксплуатация линейных объектов
	86:02:0000000:350/ЧЗУ19	0,1625	Земли лесного фонда	строительство, реконструкция, эксплуатация линейных объектов
	86:02:0808002:3У1	9,8255	Земли сельскохозяйственного назначения	Недропользование
	86:02:0808002:3У2	10,2857	Земли сельскохозяйственного назначения	Недропользование
	86:02:0808002:3У3	0,3690	Земли запаса	Недропользование
	86:02:0808002:3У4	0,4181	Земли сельскохозяйственного назначения	Недропользование
	86:02:0808002:3У5	0,3700	Земли сельскохозяйственного назначения	Недропользование
	86:02:0808002:306:ЗУ1	0,2183	Земли запаса	Недропользование
	86:02:0808002:306:ЗУ2	0,0030	Земли запаса	Недропользование
	86:02:0808002:306:ЗУ3	0,1080	Земли запаса	Недропользование
	86:02:0808002:306:ЗУ4	0,2094	Земли запаса	Недропользование

8

	86:02:0808002:306:ЗУ5	0,2799	Земли запаса	Недропользование
	86:02:0808002:390:ЗУ1	3,5422	Земли сельскохозяйственного назначения	Недропользование
	86:02:0808002:390:ЗУ2	4,8649	Земли сельскохозяйственного назначения	Недропользование
	86:02:0808002:390:ЗУ3	0,3488	Земли сельскохозяйственного назначения	Недропользование
	86:02:0808002:390:ЗУ4	0,1475	Земли сельскохозяйственного назначения	Недропользование
	86:02:0808002:390:ЗУ5	0,1331	Земли сельскохозяйственного назначения	Недропользование
	86:02:0808002:390:ЗУ6	1,2328	Земли сельскохозяйственного назначения	Недропользование
	86:02:0808002:390:ЗУ7	0,3883	Земли сельскохозяйственного назначения	Недропользование
	86:02:0808002:390:ЗУ8	2,3689	Земли сельскохозяйственного назначения	Недропользование
	86:02:0808002:390:ЗУ9	2,0568	Земли сельскохозяйственного назначения	Недропользование
	86:02:0808002:390:ЗУ10	0,0122	Земли сельскохозяйственного назначения	Недропользование
	86:02:0808002:390:ЗУ11	0,0024	Земли сельскохозяйственного назначения	Недропользование
	86:02:0808002:609/ЧЗУ1	0,0037	Земли промышленности	Недропользование
	86:02:0808002:609/ЧЗУ2	0,1087	Земли промышленности	Недропользование
	86:02:0808002:609/ЧЗУ3	0,5472	Земли промышленности	Недропользование
	86:02:0808002:609/ЧЗУ4	0,4903	Земли промышленности	Недропользование
	86:02:0808002:609/ЧЗУ5	0,0076	Земли промышленности	Недропользование
	86:02:0808002:609/ЧЗУ6	0,8217	Земли промышленности	Недропользование
	86:02:0808002:609/ЧЗУ7	1,0655	Земли промышленности	Недропользование
	86:02:0808002:609/ЧЗУ8	0,0025	Земли промышленности	Недропользование
	86:02:0808002:609/ЧЗУ9	0,0026	Земли промышленности	Недропользование
	86:02:0808002:127:ЗУ1	0,0175	Земли промышленности	Недропользование
	86:02:0808002:1509:ЗУ1	0,0070	Земли промышленности	Недропользование

9

	86:02:0808002:147:ЗУ1	0,0094	Земли промышленности	Недропользование
	86:02:0808002:147:ЗУ2	0,0377	Земли промышленности	Недропользование
	86:02:0808002:147:ЗУ3	0,9574	Земли промышленности	Недропользование
	86:02:0808002:1511:ЗУ1	0,0053	Земли промышленности	Недропользование
	86:02:0808002:1511:ЗУ2	0,0072	Земли промышленности	Недропользование
	86:02:0808002:92:ЗУ1	0,1589	Земли промышленности	Недропользование
	86:02:0808002:661:ЗУ1	0,2548	Земли промышленности	Недропользование
	86:02:0808002:605:ЗУ1	0,0196	Земли промышленности	Недропользование
	86:02:0808002:605:ЗУ2	0,0222	Земли промышленности	Недропользование
	86:02:0808002:605:ЗУ3	0,1370	Земли промышленности	Недропользование
	86:02:0808002:605:ЗУ4	0,3350	Земли промышленности	Недропользование
	86:02:0808002:599:ЗУ1	0,3165	Земли промышленности	Недропользование
	86:02:0808002:496:ЗУ1	0,1662	Земли промышленности	Недропользование
	86:02:0808002:496:ЗУ2	0,0415	Земли промышленности	Недропользование
	86:02:0808002:494:ЗУ1	0,0017	Земли промышленности	Недропользование
	86:02:0808002:494:ЗУ2	0,0024	Земли промышленности	Недропользование
	86:02:0808002:465:ЗУ1	0,0060	Земли промышленности	Недропользование
	86:02:0808002:455:ЗУ1	0,0081	Земли промышленности	Недропользование
	86:02:0808002:455:ЗУ2	0,0194	Земли промышленности	Недропользование
	86:02:0808002:455:ЗУ3	0,0180	Земли промышленности	Недропользование
	86:02:0808002:436:ЗУ1	0,0160	Земли промышленности	Недропользование
	86:02:0808002:2315:ЗУ1	0,2489	Земли промышленности	Недропользование
	86:02:0808002:2315:ЗУ2	0,2365	Земли промышленности	Недропользование
	86:02:0808002:2306:ЗУ1	0,7590	Земли промышленности	Недропользование
	86:02:0808002:2306:ЗУ2	0,0390	Земли промышленности	Недропользование
	86:02:0808002:2306:ЗУ3	0,1504	Земли промышленности	Недропользование
	86:02:0808002:2260:ЗУ1	0,0009	Земли промышленности	Недропользование
	86:02:0808002:2260:ЗУ2	0,0012	Земли промышленности	Недропользование
	86:02:0808002:2252:ЗУ1	0,1387	Земли	Недропользование

10

			промышленности	
	86:02:0808002:2252:ЗУ2	0,0273	Земли промышленности	Недропользование
	86:02:0808002:1641:ЗУ1	0,0055	Земли промышленности	Недропользование
	86:02:0808002:1641:ЗУ2	0,0253	Земли промышленности	Недропользование
	86:02:0808002:1641:ЗУ3	0,5837	Земли промышленности	Недропользование
	86:02:0808002:1641:ЗУ4	0,0762	Земли промышленности	Недропользование
	86:02:0808002:1624:ЗУ1	0,0092	Земли промышленности	Недропользование
	86:02:0808002:1514:ЗУ1	0,0034	Земли промышленности	Недропользование
	86:02:0808002:1514:ЗУ2	0,0046	Земли промышленности	Недропользование
	86:02:0808002:666:ЗУ1	0,0036	Земли промышленности	Недропользование
	86:02:0808002:666:ЗУ2	0,0072	Земли промышленности	Недропользование
	86:02:0808002:1192:ЗУ1	0,0020	Земли промышленности	Недропользование
	86:02:0808002:1192:ЗУ2	0,0037	Земли промышленности	Недропользование
	86:02:0808002:1241:ЗУ1	0,0230	Земли промышленности	Недропользование

2.4. Целевое назначение лесов, вид (виды) разрешенного использования лесного участка, количественные и качественные характеристики лесного участка, сведения о нахождении лесного участка в границах особо защитных участков лесов.

Целевое назначение лесов, вид (виды) разрешенного использования лесного участка

Участковое лесничество/ урочище (при наличии)	Номер лесного квартала	Целевое назначение лесов	Вид использования лесов	Номер учетной записи в государственном лесном реестре/ наименование объекта	Площадь, га
Ханты-Мансийское/ Пойменное	27	защитные	Строительство, реконструкция, эксплуатация линейных объектов	86/09/010/2019-08/00922 Обустройство правобережной части Приобского месторождения. Кусты скважин №№ 240у, 242у	0,0098

11

Участковое лесничество/ урочище (при наличии)	Номер лесного квартала	Целевое назначение лесов	Вид использования лесов	Номер учетной записи в государственном лесном реестре/ наименование объекта	Площадь, га
Ханты-Мансийское/ Пойменное	27	защитные	Строительство, реконструкция, эксплуатация линейных объектов	86/09/010/2019-08/00923 Обустройство правобережной части Приобского месторождения. Кусты скважин №№ 240у, 242у	0,1625
Ханты-Мансийское/ Пойменное	27	защитные	Строительство, реконструкция, эксплуатация линейных объектов	86/09/010/2019-06/00756/ Обустройство правобережной части Приобского месторождения. Кусты скважин №№ 240у, 242у	0,0195
Ханты-Мансийское/ Пойменное	27	защитные	Осуществление геологического изучения недр, разведка и добыча полезных ископаемых	86/09/010/2019-07/00773/ Обустройство правобережной части Приобского месторождения. Кусты скважин №№ 240у, 242у	0,0985
Ханты-Мансийское/ Пойменное	28	защитные	Осуществление геологического изучения недр, разведка и добыча полезных ископаемых	86/09/010/2019-07/00774/ Обустройство правобережной части Приобского месторождения. Кусты скважин №№ 240у, 242у	0,0004
Ханты-Мансийское/ Пойменное	28	защитные	Осуществление геологического изучения недр, разведка и добыча полезных ископаемых	86/09/010/2019-07/00775/ Обустройство правобережной части Приобского месторождения. Кусты скважин №№ 240у, 242у	0,0488
Ханты-Мансийское/ Пойменное	28	защитные	Осуществление геологического изучения недр, разведка и добыча полезных ископаемых	86/09/010/2019-07/00771/ Обустройство правобережной части Приобского месторождения. Кусты скважин №№ 240у, 242у	0,4604

12

Участковое лесничество/ урочище (при наличии)	Номер лесного квартала	Целевое назначение лесов	Вид использования лесов	Номер учетной записи в государственном лесном реестре/ наименование объекта	Площадь, га
Ханты-Мансийское/ Пойменное	27, 28	защитные	Осуществление геологического изучения недр, разведка и добыча полезных ископаемых	86/09/010/2019-07/00772/ Обустройство правобережной части Приобского месторождения. Кусты скважин №№ 240у, 242у	0,3382
Ханты-Мансийское/ Пойменное	28	защитные	Строительство, реконструкция, эксплуатация линейных объектов	86/09/010/2019-07/00791/ Обустройство правобережной части Приобского месторождения. Кусты скважин №№ 240у, 242у	0,0762
Ханты-Мансийское/ Пойменное	27	защитные	Строительство, реконструкция, эксплуатация линейных объектов	86/09/010/2019-07/00792/ Обустройство правобережной части Приобского месторождения. Кусты скважин №№ 240у, 242у	0,0019
Ханты-Мансийское/ Пойменное	28	защитные	Строительство, реконструкция, эксплуатация линейных объектов	86/09/010/2019-07/00793/ Обустройство правобережной части Приобского месторождения. Кусты скважин №№ 240у, 242у	0,0377
Ханты-Мансийское/ Пойменное	27, 28	защитные	Строительство, реконструкция, эксплуатация линейных объектов	86/09/010/2019-07/00794/ Обустройство правобережной части Приобского месторождения. Кусты скважин №№ 240у, 242у	0,0078
Ханты-Мансийское/ Пойменное	27	защитные	Строительство, реконструкция, эксплуатация линейных объектов	86/09/010/2019-07/00795/ Обустройство правобережной части Приобского месторождения. Кусты скважин №№ 240у, 242у	0,7355
Ханты-Мансийское/ Пойменное	27	защитные	Строительство, реконструкция, эксплуатация линейных	86/09/010/2019-07/00796/ Обустройство правобережной	0,1935

13

Участковое лесничество/ урочище (при наличии)	Номер лесного квартала	Целевое назначение лесов	Вид использования лесов	Номер учетной записи в государственном лесном реестре/ наименование объекта	Площадь, га
			объектов	части Приобского месторождения. Кусты скважин №№ 240у, 242у	
Ханты-Мансийское/ Пойменное	28	защитные	Строительство, реконструкция, эксплуатация линейных объектов	86/09/010/2019-07/00797/ Обустройство правобережной части Приобского месторождения. Кусты скважин №№ 240у, 242у	0,0790
Ханты-Мансийское/ Пойменное	28	защитные	Строительство, реконструкция, эксплуатация линейных объектов	86/09/010/2019-07/00798/ Обустройство правобережной части Приобского месторождения. Кусты скважин №№ 240у, 242у	0,3734
Ханты-Мансийское/ Пойменное	28	защитные	Строительство, реконструкция, эксплуатация линейных объектов	86/09/010/2019-07/00799/ Обустройство правобережной части Приобского месторождения. Кусты скважин №№ 240у, 242у	0,6791
Ханты-Мансийское/ Пойменное	27, 28	защитные	Строительство, реконструкция, эксплуатация линейных объектов	86/09/010/2019-07/00800/ Обустройство правобережной части Приобского месторождения. Кусты скважин №№ 240у, 242у	0,0493
Ханты-Мансийское/ Пойменное	27	защитные	Строительство, реконструкция, эксплуатация линейных объектов	86/09/010/2019-07/00801/ Обустройство правобережной части Приобского месторождения. Кусты скважин №№ 240у, 242у	0,8041

14

Количественные и качественные характеристики проектируемого лесного участка

Целевое назначение лесов	Участковое лесничество/урочище (при наличии)	Лесной квартал	Лесотаксационный выдел	Преобладающая порода	Площадь/Об, га/тыс.куб.м	В том числе по группам возраста древостоев (куб.м)			
						Молодняки	Средние возрастные	Приспевающие	Спелые и перестойные
1		2	3	4	5	6	7	8	9
Нерестоохранные полосы лесов									
86:02:0000000:350:ЗУ1									
Нефтегазосборный трубопровод Куст скважин №242у-существующий УЗА N61									
защитные	Ханты-Мансийское/ Пойменное	28	165	Б	0,0457	6	-	-	0,0457	6	-	-	-	-
защитные		28	180	Б	0,0305	3	-	-	0,0305	3	-	-	-	-
Итого по объекту					0,0762	9	-	-	0,0762	9	-	-	-	-
86:02:0000000:350:ЗУ2									
Нефтегазосборный трубопровод Куст скважин №242у-существующий УЗА N61									
защитные	Ханты-Мансийское/ Пойменное	28	165	Б	0,2435	34	-	-	0,2435	34	-	-	-	-
защитные		28	180	Б	0,1299	14	-	-	0,1299	14	-	-	-	-
Итого по объекту					0,3734	48	-	-	0,3734	48	-	-	-	-
86:02:0000000:350:ЗУ3									
Куст скважин 240у									
защитные	Ханты-Мансийское/ Пойменное	28	30	Б	0,6219	50							0,6219	50
защит(ОЗУ)		28	31	Б	0,0572	6					0,0572	6		
Итого по объекту					0,6791	56	-	-	-	-	0,0572	6	0,6219	50
86:02:0000000:350:ЗУ4									
ВОЛС по существующей ВЛ 35 кВ от ПС 35/6 кВ №5340 до т. перехода на стойки									
защитные	Ханты-Мансийское/ Пойменное	27	127		0,0019	-	Трасса коммуникаций							
Итого по объекту					0,0019	-	-	-	-	-	-	-	-	-
86:02:0000000:350:ЗУ5									
коридор коммуникации (ВЛ 6 кВ на куст скважин N 240у Линия 1; ВЛ 6 кВ на куст скважин N 240у Линия 2)									
защитные	Ханты-Мансийское/ Пойменное	27	122	Б	0,0011	0							0,0011	0
защитные		28	30	Б	0,0482	4							0,0482	4
Итого по объекту					0,0493	4	-	-	-	-	-	-	0,0493	4
86:02:0000000:350:ЗУ6									

15

Целевое назначение лесов	Участковое лесничество/урочище (при наличии)	Лесной квартал	Лесотаксационный выдел	Преобладающая порода	Площадь/Об, га/тыс.куб.м	В том числе по группам возраста древостоев (куб.м)			
						Молодняки	Средние возрастные	Приспевающие	Спелые и перестойные
1		2	3	4	5	6	7	8	9
ВЛ 6 кВ на куст скважин N 240у Линия 1									
защитные	Ханты-Мансийское/ Пойменное	28	30	Б	0,0377	3							0,0377	3
Итого по объекту					0,0377	3							0,0377	3
86:02:0000000:350:ЗУ7									
ВЛ 6 кВ на куст скважин N 240у Линия 2									
защитные	Ханты-Мансийское/ Пойменное	27	122	Б	0,0011	0							0,0011	0
защитные		28	30	Б	0,0067	1							0,0067	1
Итого по объекту					0,0078	1							0,0078	1
86:02:0000000:350:ЗУ8									
Подъездная автомобильная дорога к кусту скважин N 240у									
Защит(ОЗУ)	Ханты-Мансийское/ Пойменное	27	126	Б	0,7355	66			0,7355	66				
Итого по объекту					0,7355	66			0,7355	66				
86:02:0000000:350:ЗУ9									
Нефтегазосборного трубопровода. Куст скважин N240у - существующий УЗА N48б									
Защит(ОЗУ)	Ханты-Мансийское/ Пойменное	27	12	Б	0,0993	9			0,0993	9				
Защит(ОЗУ)		27	126	Б	0,0683	6			0,0683	6				
Защит(ОЗУ)		27	131	Б	0,0101	1			0,0101	1				
Защит(ОЗУ)		27	132	Б	0,0109	1			0,0109	1				
Защит(ОЗУ)		27	219	Б	0,0049	1			0,0049	1				
Итого по объекту					0,1935	18			0,1935	18				
86:02:0000000:350:ЗУ10									
Нефтегазосборного трубопровода. Куст скважин N240у - существующий УЗА N48б									
Защит(ОЗУ)	Ханты-Мансийское/ Пойменное	27	12	Б	0,3778	34			0,3778	34				
Защит(ОЗУ)		27	126	Б	0,3448	31			0,3448	31				
Защит(ОЗУ)		27	131	Б	0,0363	3			0,0363	3				
Защит(ОЗУ)		27	132	Б	0,0251	2			0,0251	2				
Защит(ОЗУ)		27	219	Б	0,0201	2			0,0201	2				
Итого по объекту					0,8041	72			0,8041	72				
86:02:0000000:350:ЗУ11									

16

Целевое назначение лесов	Участковое лесничество/урочище (при наличии)	Лесной квартал	Лесотаксационный выдел	Преобладающая порода	Площадь/Об, га/тыс.куб.м	В том числе по группам возраста древостоев (куб.м)			
						Молодняки	Средние возрастные	Приспевающие	Спелые и перестойные
1		2	3	4	5	6	7	8	9
Подъездная автомобильная дорога к кусту скважин N 242у									
Защитные	Ханты-Мансийское/ Пойменное	28	65	Б	0,0790	11			0,0790	11				
Итого по объекту					0,0790	11			0,0790	11				
86:02:0000000:350/ЧЗУ12									
Куст скважин 240у									
Защитные	Ханты-Мансийское/ Пойменное	28	30	Б	0,4604	37							0,4604	37
Итого по объекту					0,4604	37							0,4604	37
86:02:0000000:350/ЧЗУ13									
ВОЛС по сущ. ВЛ 35 кВ от ПС 110/35/6 кВ «Надежная» до т. врезки в ш.0062Д									
Защитные	Ханты-Мансийское/ Пойменное	27	150	Б	0,0083	1							0,0083	1
Защитные		27	156	ИВ	0,0442	2							0,0442	2
Защитные		27	171	Б	0,0460	3							0,0460	3
Итого по объекту					0,0985	6							0,0985	6
86:02:0000000:350/ЧЗУ14									
коридор коммуникации (ВЛ 6 кВ на куст скважин N 240у Линия 1; ВЛ 6 кВ на куст скважин N 240у Линия 2)									
Защитные	Ханты-Мансийское/ Пойменное	27	122	Б	0,1071	6							0,1071	6
Защитные		28	30	Б	0,2311	18							0,2311	18
Итого по объекту					0,3382	24							0,3382	24
86:02:0000000:350/ЧЗУ15									
ВЛ 6 кВ на куст скважин N 240у Линия 1									
Защитные	Ханты-Мансийское/ Пойменное	28	30	Б	0,0004	0							0,0004	0
Итого по объекту					0,0004	0							0,0004	0
86:02:0000000:350/ЧЗУ16									
ВЛ 6 кВ на куст скважин N 240у Линия 2									
Защитные	Ханты-Мансийское/ Пойменное	28	30	Б	0,0488	4							0,0488	4
Итого по объекту					0,0488	4							0,0488	4
86:02:0000000:350/ЧЗУ17									
ВОЛС от ВЛ 35 кВ до ПС 35/6 кВ куста 253 на стойках в габаритах 10 кВ									
Защитные	Ханты-Мансийское/ Пойменное	27	11	ИВ	0,0098	1	-	-	-	-	-		0,0098	1

17

Целевое назначение лесов	Участок (в т.ч. номер по ЕГРН) (при наличии)	Лесной квартал	Лесотаксационный выдел	Преобладающая порода	Площадь/Объем (га/куб. м)	В том числе по группам возраста древостоев (куб.м)							
						Молодняки		Средние возрастные		Приспевающие		Спелые и перестойные	
1		2	3	4	5	6		7		8		9	
Итого по объекту					0,0098	1	-	-	-	-	-	0,0098	1
86:02:0000000:350/ЧЗУ18													
ВОЛС от ВЛ 35 кВ до ПС 35/6 кВ куста 253 на стойках в габаритах 10 кВ													
Защитные	Ханты-Мансийское/ Пойменное	27	11	ИВ	0,0195	1						0,0195	1
Итого по объекту					0,0195	1						0,0195	1
86:02:0000000:350/ЧЗУ19													
ВОЛС по сущ. ВЛ 35 кВ от ПС 110/35/6 кВ «Надежная» до т. врезки в ш.0062Д													
Защитные	Ханты-Мансийское/ Пойменное	27	148	Б	0,0752	8						0,0752	8
Защитные		27	150	Б	0,0873	11						0,0873	11
Итого по объекту					0,1625	19						0,1625	19
Всего по отводу					4,1756	380						4,1756	380

Средние таксационные показатели насаждений лесного участка

номер квартала	номер выдела	Целевое назначение лесов	Преобладающая порода	Состав насаждений	Возраст насаждений	Бонитет насаждений	Полнота древостоев	Средний запас древесины (куб.м/га)			
								Молодняки	Средневозрастные	Приспевающие	Спелые и перестойные
1	2	3	4	5	6	7	8	9	10	11	12
Нерестоохранные полосы лесов											
86:02:0000000:350:ЗУ1											
Нефтегазосборный трубопровод Куст скважин №242у-существующий УЗА N61											
28	65	Защитные	Б	8Б2С	55	4	0,9		140		
28	180	Защитные	Б	8Б2С	55	4	0,7		110		
86:02:0000000:350:ЗУ2											
Нефтегазосборный трубопровод Куст скважин №242у-существующий УЗА N61											
28	65	Защитные	Б	8Б2С	55	4	0,9		140		
28	180	Защитные	Б	8Б2С	55	4	0,7		110		
86:02:0000000:350:ЗУ3											
Куст скважин 240у											
28	30	Защитные	Б	10Б	75	4	0,5				80
28	31	Защит(ОЗУ)	Б	8Б2С	65	4	0,5			100	

18

номер квартала	номер выдела	Целевое назначение лесов	Преобладающая порода	Состав насаждений	Возраст насаждений	Бонитет насаждений	Полнота древостоев	Средний запас древесины (куб.м/га)			
								Молодняки	Средневозрастные	Приспевающие	Спелые и перестойные
1	2	3	4	5	6	7	8	9	10	11	12
86:02:0000000:350:ЗУ5											
коридор коммуникации (ВЛ 6 кВ на куст скважин N 240у Линия 1; ВЛ 6 кВ на куст скважин N 240у Линия 2)											
27	122	Защитные	Б	10Б	75	4	0,04				60
28	30	Защитные	Б	10Б	75	4	0,05				80
86:02:0000000:350:ЗУ6											
ВЛ 6 кВ на куст скважин N 240у Линия 1											
28	30	Защитные	Б	10Б	75	4	0,05				80
86:02:0000000:350:ЗУ7											
ВЛ 6 кВ на куст скважин N 240у Линия 2											
27	122	Защитные	Б	10Б	75	4	0,4				60
28	30	Защитные	Б	10Б	75	4	0,5				80
86:02:0000000:350:ЗУ8											
Подъездная автомобильная дорога к кусту скважин N 240у											
27	126	Защит(ОЗУ)	Б	8Б2С	55	5	0,8		90		
86:02:0000000:350:ЗУ9											
Нефтегазосборного трубопровода. Куст скважин N240у - существующий УЗА N48б											
27	12	Защит(ОЗУ)	Б	8Б2С	55	5	0,8		90		
27	126	Защит(ОЗУ)	Б	8Б2С	55	5	0,8		90		
27	131	Защит(ОЗУ)	Б	10Б	55	4	0,5		70		
27	132	Защит(ОЗУ)	Б	8Б2С	55	5	0,5		60		
27	219	Защит(ОЗУ)	Б	10Б	55	4	0,9		120		
86:02:0000000:350:ЗУ10											
Нефтегазосборного трубопровода. Куст скважин N240у - существующий УЗА N48б											
27	12	Защит(ОЗУ)	Б	8Б2С	55	5	0,8		90		
27	126	Защит(ОЗУ)	Б	8Б2С	55	5	0,8		90		
27	131	Защит(ОЗУ)	Б	10Б	55	4	0,5		70		
27	132	Защит(ОЗУ)	Б	8Б2С	55	5	0,5		60		
27	219	Защит(ОЗУ)	Б	10Б	55	4	0,9		120		
86:02:0000000:350:ЗУ11											
Подъездная автомобильная дорога к кусту скважин N 242у											
28	65	Защитные	Б	8Б2С	55	4	0,9		140		
86:02:0000000:350/ЧЗУ12											
Куст скважин 240у											
28	30	Защитные	Б	10Б	75	4	0,5				80
86:02:0000000:350/ЧЗУ13											
ВОЛС по сущ. ВЛ 35 кВ от ПС 110/35/6 кВ «Надежная» до т. врезки в ш.0062Д											
27	15	Защитные	Б	9Б1ИВ	75	3	0,6				130
27	156	Защитные	ИВ	10ИВ	55	3	0,3				50
27	171	Защитные	Б	10Б	75	3	0,3				60
86:02:0000000:350/ЧЗУ14											
коридор коммуникации (ВЛ 6 кВ на куст скважин N 240у Линия 1; ВЛ 6 кВ на куст скважин N 240у Линия 2)											

19

номер квартала	номер выдела	Целевое назначение лесов	Преобладающая порода	Состав насаждений	Возраст насаждений	Бонитет насаждений	Полнота древостоев	Средний запас древесины (куб.м/га)			
								Молодняки	Средневозрастные	Приспевающие	Спелые и перестойные
1	2	3	4	5	6	7	8	9	10	11	12
27	122	Защитные	Б	10Б	75	4	0,4				60
28	30	Защитные	Б	10Б	75	4	0,5				80
86:02:0000000:350/ЧЗУ15											
ВЛ 6 кВ на куст скважин N 240у Линия 1											
28	30	Защитные	Б	10Б	75	4	0,5				80
86:02:0000000:350/ЧЗУ16											
ВЛ 6 кВ на куст скважин N 240у Линия 2											
28	30	Защитные	Б	10Б	75	4	0,5				80
86:02:0000000:350/ЧЗУ17											
ВОЛС от ВЛ 35 кВ до ПС 35/6 кВ куста 253 на стойках в габаритах 10 кВ											
27	11	Защитные	ИВ	10ИВ	40	4	0,6				70
86:02:0000000:350/ЧЗУ18											
ВОЛС от ВЛ 35 кВ до ПС 35/6 кВ куста 253 на стойках в габаритах 10 кВ											
27	11	Защитные	ИВ	10ИВ	40	4	0,6				70
86:02:0000000:350/ЧЗУ19											
ВОЛС по сущ. ВЛ 35 кВ от ПС 110/35/6 кВ «Надежная» до т. врезки в ш.0062Д											
27	148	Защитные	Б	9Б1ИВ	75	3	0,5				110
27	150	Защитные	Б	9Б1ИВ	75	3	0,6				130

Сведения об особо защитных участках лесов (ОЗУ), особо охраняемых природных территорий (ООПТ) зонах с особыми условиями использования территорий на проектируемом лесном участке

Наименование участкового лесничества	Наименование урочища (при наличии)	Виды ОЗУ, наименование ООПТ, виды зон с особыми условиями использования территорий	Перечень лесных кварталов или их частей	Перечень лесных выделов или их частей	Площадь (га)
1	2	3	4	5	6
Ханты-Мансийское	Пойменное	ОЗУ: Участки леса вокруг сельских населенных пунктов	27	12,126, 131,132,219	0,4658
			28	31	0,0572

2.5. Сведения о границах территории, в отношении которой утвержден проект межевания, содержащие перечень координат характерных точек этих границ в системе координат, используемой для ведения Единого государственного реестра недвижимости

Образуемые земельные участки под строительство и эксплуатацию объекта: «Обустройство правобережной части Приобского месторождения. Кусты скважин №№ 240у, 242у» формируются на территории лесного фонда Самаровского территориального отдела –

20

лесничества, Ханты-Мансийского участкового лесничества, Пойменного урочища, землях запаса, землях селькохозяйственного назначения, землях промышленности, находящихся в ведении Ханты-мансийского района и Муниципального образования Селиярово.

Координаты границ образуемых земельных участков, необходимых для размещения проектируемого объекта, в графических материалах определены в местной системе координат Ханты-Мансийского автономного округа Югры МСК-86.

Перечень координат характерных точек образуемого земельного участка 86:02:0000000:350:ЗУ1

Номер	X	Y
1	992794.56	2730661.13
2	992788.11	2730714.87
3	992777.60	2730764.95
4	992770.00	2730781.67
5	992784.16	2730714.21
6	992790.61	2730660.58
7	992861.03	2730566.38
8	992860.25	2730570.33
9	992806.26	2730563.84
10	992804.16	2730581.35
11	992800.22	2730580.70
12	992802.77	2730559.37

Перечень координат характерных точек образуемого земельного участка 86:02:0000000:350:ЗУ2

Номер	X	Y
1	992790.61	2730660.58
2	992784.16	2730714.21
3	992770.00	2730781.67
4	992763.71	2730795.50
5	992737.30	2730888.79
6	992774.24	2730712.91
7	992780.70	2730659.18
8	992862.92	2730556.54
9	992861.03	2730566.38
10	992802.77	2730559.37
11	992800.22	2730580.70
12	992790.32	2730579.12
13	992794.03	2730548.26
14	992803.29	2730662.36
15	992804.72	2730664.94
16	992793.23	2730730.58
17	992777.60	2730764.95
18	992788.11	2730714.87
19	992794.56	2730661.13
20	992860.25	2730570.33
21	992859.11	2730576.22
22	992811.52	2730570.50
23	992810.09	2730582.29
24	992804.16	2730581.35
25	992806.26	2730563.84

21

Перечень координат характерных точек образуемого земельного участка 86:02:0000000:350:ЗУ3

Номер	X	Y
1	996224.47	2729691.14
2	996215.93	2729666.00
3	996312.42	2729807.06
4	996308.75	2729813.68
5	996298.80	2729821.59
6	996267.96	2729818.28
7	996242.01	2729793.41
8	996228.13	2729746.62
9	996216.53	2729647.16
10	996313.65	2729804.87
11	996313.52	2729805.11
12	996213.56	2729658.99
13	996210.13	2729648.91
14	996075.06	2729878.59
15	996081.65	2729896.72
16	996090.77	2729912.03
17	996091.87	2729913.44
18	996091.24	2729913.31
19	996047.06	2729890.23
20	996048.68	2729888.19

Перечень координат характерных точек образуемого земельного участка 86:02:0000000:350:ЗУ4

Номер	X	Y
1	995512.67	2728779.94
2	995488.55	2728782.46
3	995488.49	2728780.88

Перечень координат характерных точек образуемого земельного участка 86:02:0000000:350:ЗУ5

Номер	X	Y
1	996180.71	2729601.08
2	996175.59	2729585.85
3	996207.20	2729632.02
4	996216.53	2729647.16
5	996210.13	2729648.91
6	996207.70	2729641.77
7	996312.42	2729807.06
8	996321.59	2729820.47
9	996314.21	2729823.26
10	996298.80	2729821.59
11	996308.75	2729813.68
12	996172.88	2729578.32
13	996171.08	2729573.39
14	996185.44	2729596.68
15	996185.41	2729596.64
16	996313.65	2729804.87
17	996316.37	2729809.28
18	996313.52	2729805.11

22

Перечень координат характерных точек образуемого земельного участка 86:02:0000000:350:ЗУ6

Номер	X	Y
1	996215.93	2729666.00
2	996213.54	2729658.98
3	996316.32	2729809.22
4	996322.94	2729819.96
5	996321.59	2729820.47
6	996312.42	2729807.06

Перечень координат характерных точек образуемого земельного участка 86:02:0000000:350:ЗУ7

Номер	X	Y
1	996185.41	2729596.64
2	996185.44	2729596.68
3	996207.20	2729632.02
4	996175.59	2729585.85
5	996172.88	2729578.32

Перечень координат характерных точек образуемого земельного участка 86:02:0000000:350:ЗУ8

Номер	X	Y
1	995794.79	2729342.43
2	995809.13	2729497.30
3	995823.31	2729536.36
4	995828.03	2729540.42
5	995786.33	2729544.64
6	995774.78	2729517.11
7	995762.33	2729382.41
8	995759.08	2729347.25
9	995769.45	2729344.78

Перечень координат характерных точек образуемого земельного участка 86:02:0000000:350:ЗУ9

Номер	X	Y
1	995704.34	2729395.19
2	995704.55	2729399.20
3	995503.32	2729415.42
4	995497.02	2729337.38
5	995497.19	2729337.46
6	995497.35	2729337.55
7	995497.48	2729337.65
8	995497.62	2729337.69
9	995499.10	2729338.38
10	995499.24	2729338.42
11	995499.38	2729338.51
12	995499.52	2729338.56
13	995501.04	2729339.08
14	995501.19	2729339.16
15	995506.99	2729411.11
16	995751.74	2729391.38
17	995762.89	2729529.60
18	995774.11	2729545.90
19	995769.56	2729546.35

23

Номер	X	Y
20	995758.97	2729531.00
21	995748.08	2729395.69
22	995736.01	2729396.66
23	995735.80	2729392.67
24	995462.90	2729201.63
25	995463.00	2729205.65
26	995449.31	2729206.74
27	995443.08	2729211.05
28	995436.19	2729210.95
29	995447.93	2729202.84
30	995489.92	2729199.46
31	995490.89	2729211.50
32	995486.88	2729211.47
33	995486.26	2729203.77
34	995485.70	2729203.82
35	995485.61	2729199.80

Перечень координат характерных точек образуемого земельного участка 86:02:0000000:350:ЗУ10

Номер	X	Y
1	995762.33	2729382.41
2	995774.78	2729517.11
3	995786.33	2729544.64
4	995774.11	2729545.90
5	995762.89	2729529.60
6	995751.74	2729391.38
7	995735.80	2729392.67
8	995735.40	2729384.64
9	995703.95	2729387.18
10	995704.34	2729395.19
11	995506.99	2729411.11
12	995501.19	2729339.16
13	995501.23	2729339.18
14	995501.38	2729339.22
15	995501.54	2729339.27
16	995503.10	2729339.69
17	995503.17	2729339.69
18	995503.24	2729339.74
19	995503.32	2729339.74
20	995509.37	2729341.13
21	995514.32	2729402.49
22	995704.55	2729399.20
23	995704.94	2729407.19
24	995495.99	2729424.05
25	995494.77	2729408.87
26	995498.23	2729408.69
27	995497.21	2729375.57
28	995496.82	2729365.87
29	995495.65	2729336.63
30	995495.78	2729336.73
31	995497.02	2729337.38
32	995503.32	2729415.42
33	995748.08	2729395.69
34	995758.97	2729531.00
35	995769.56	2729546.35

24

Номер	X	Y
36	995760.47	2729547.26
37	995751.17	2729533.79
38	995740.73	2729404.31
39	995736.41	2729404.65
40	995736.01	2729396.66
41	995462.67	2729193.62
42	995462.90	2729201.63
43	995447.93	2729202.84
44	995436.19	2729210.95
45	995430.95	2729210.88
46	995428.12	2729206.79
47	995445.14	2729195.05
48	995497.25	2729190.84
49	995498.92	2729211.54
50	995490.89	2729211.50
51	995489.92	2729199.46
52	995485.61	2729199.80
53	995485.40	2729191.79
54	995463.00	2729205.65
55	995463.17	2729211.32
56	995443.08	2729211.05
57	995449.31	2729206.74
58	995486.26	2729203.77
59	995486.88	2729211.47
60	995485.91	2729211.46
61	995485.70	2729203.82

Перечень координат характерных точек образуемого земельного участка 86:02:0000000:350:ЗУ11

Номер	X	Y
1	992831.97	2730666.41
2	992830.87	2730669.01
3	992808.47	2730697.06
4	992793.23	2730730.58
5	992804.72	2730664.94
6	992803.29	2730662.36

Перечень координат характерных точек образуемой части земельного участка 86:02:0000000:350/ЧЗУ12

Номер	X	Y
1	996256.95	2729648.79
2	996294.68	2729708.59
3	996286.36	2729714.63
4	996327.61	2729778.61
5	996327.29	2729780.36
6	996320.03	2729793.40
7	996219.42	2729646.36
8	996244.58	2729645.86
9	996248.69	2729645.78
10	996217.40	2729646.92
11	996318.95	2729795.35
12	996313.65	2729804.87
13	996313.65	2729804.87

25

Номер	X	Y
14	996216.53	2729647.16

Перечень координат характерных точек образуемой части земельного участка 86:02:0000000:350/ЧЗУ13

Номер	X	Y
1	992084.62	2727137.03
2	992087.56	2727152.08
3	992077.78	2727178.38
4	992076.21	2727177.71
5	992072.99	2727176.33
6	992070.23	2727182.78
7	992074.07	2727184.43
8	992075.33	2727184.97
9	992065.94	2727210.20
10	992064.23	2727201.11
11	992062.67	2727196.05
12	993907.93	2725643.92
13	993905.66	2725657.07
14	993863.58	2725706.39
15	993858.10	2725704.11
16	994071.13	2725450.85
17	994075.61	2725457.90
18	994067.93	2725466.90
19	994066.94	2725461.90
20	994064.69	2725458.38

Перечень координат характерных точек образуемой части земельного участка 86:02:0000000:350/ЧЗУ14

Номер	X	Y
1	996203.00	2729585.11
2	996244.58	2729645.86
3	996219.42	2729646.36
4	996208.73	2729630.70
5	996185.44	2729596.68
6	996171.08	2729573.39
7	996171.08	2729573.38
8	996157.59	2729536.16
9	996158.04	2729519.40
10	996345.34	2729793.17
11	996350.84	2729801.21
12	996352.80	2729808.68
13	996335.08	2729815.37
14	996320.03	2729793.40
15	996327.29	2729780.36
16	996327.61	2729778.61
17	996339.47	2729797.02
18	996318.95	2729795.35
19	996333.15	2729816.10
20	996323.53	2729819.74
21	996316.41	2729809.32
22	996316.37	2729809.27
23	996316.32	2729809.22
24	996313.65	2729804.87
25	996313.65	2729804.87

26

Номер	X	Y
26	996207.21	2729632.04
27	996217.40	2729646.92
28	996216.53	2729647.16

Перечень координат характерных точек образуемой части земельного участка 86:02:0000000:350/ЧЗУ15

Номер	X	Y
1	996316.41	2729809.32
2	996323.53	2729819.74
3	996322.94	2729819.96
4	996316.32	2729809.22
5	996316.37	2729809.27

Перечень координат характерных точек образуемой части земельного участка 86:02:0000000:350/ЧЗУ16

Номер	X	Y
1	996219.42	2729646.36
2	996320.03	2729793.40
3	996335.08	2729815.37
4	996333.15	2729816.10
5	996318.95	2729795.35
6	996217.40	2729646.92
7	996207.21	2729632.04
8	996207.20	2729632.02
9	996185.44	2729596.68
10	996208.73	2729630.70

Перечень координат характерных точек образуемой части земельного участка 86:02:0000000:350/ЧЗУ17

Номер	X	Y
1	995564.19	2726495.61
2	995581.47	2726542.45
3	995579.38	2726542.59
4	995562.89	2726497.85
5	995563.97	2726495.87

Перечень координат характерных точек образуемой части земельного участка 86:02:0000000:350/ЧЗУ18

Номер	X	Y
1	995565.71	2726493.92
2	995583.55	2726542.32
3	995581.47	2726542.45
4	995564.19	2726495.61
5	995562.89	2726497.85
6	995579.38	2726542.59
7	995577.29	2726542.73
8	995577.29	2726542.70
9	995561.60	2726500.17

27

Перечень координат характерных точек образуемой части земельного участка 86:02:0000000:350/ЧЗУ19

Номер	X	Y
1	994145.07	2725364.17
2	994145.09	2725365.67
3	994147.77	2725373.33
4	994075.61	2725457.90
5	994071.13	2725450.85
6	994137.50	2725384.11
7	994134.02	2725387.68
8	994130.45	2725384.19
9	994133.94	2725380.60
10	994230.13	2725276.81
11	994164.98	2725353.17
12	994164.88	2725340.97
13	994221.82	2725274.24
14	994228.51	2725276.31

Перечень координат характерных точек образуемого земельного участка 86:02:0808002:ЗУ1

Номер	X	Y
1	996172.88	2729578.32
2	996175.59	2729585.85
3	996113.49	2729495.09
4	995974.46	2729589.92
5	995987.09	2729608.43
6	995987.09	2729608.44
7	995992.06	2729605.05
8	995985.06	2729594.81
9	996110.91	2729508.95
10	996140.09	2729551.62
11	996213.54	2729658.98
12	996215.93	2729666.00
13	996205.17	2729650.28
14	996166.64	2729593.94
15	996165.83	2729592.78
16	996141.22	2729556.81
17	996135.47	2729548.40
18	996110.38	2729511.74
19	996091.01	2729524.95
20	996052.53	2729551.21
21	996064.38	2729568.53
22	996070.36	2729577.26
23	996068.63	2729578.46
24	996153.68	2729699.81
25	996250.51	2729831.10
26	996133.01	2729912.46
27	996005.54	2729727.47
28	995991.22	2729706.65
29	995989.40	2729704.01
30	995975.96	2729713.39
31	995967.83	2729719.05

28

Номер	X	Y
32	995965.52	2729715.77
33	995973.69	2729710.09
34	995980.29	2729705.48
35	995962.99	2729680.49
36	995812.97	2729609.26
37	995769.56	2729546.35
38	995774.11	2729545.90
39	995815.65	2729606.12
40	995965.68	2729677.34
41	995980.80	2729699.26
42	995984.40	2729696.78
43	995964.55	2729667.95
44	995959.80	2729661.03
45	995953.60	2729657.17
46	995939.48	2729644.87
47	995822.52	2729587.79
48	995800.97	2729566.59
49	995787.20	2729546.71
50	995786.33	2729544.64
51	995828.03	2729540.42
52	995854.84	2729563.46
53	995970.61	2729619.98
54	995974.53	2729625.41
55	995975.49	2729624.67
56	995975.46	2729616.38
57	995985.44	2729609.57
58	995985.44	2729609.57
59	995971.68	2729589.40
60	996070.16	2729522.22
61	996114.02	2729492.30
62	996050.88	2729552.33
63	996062.18	2729568.86
64	996061.99	2729568.99
65	996011.67	2729603.60
66	996001.58	2729598.54
67	995993.71	2729603.92
68	995987.84	2729595.32
69	992800.14	2730633.82
70	992801.78	2730634.06
71	992801.78	2730634.06
72	992801.82	2730634.07
73	992803.83	2730634.37
74	992803.85	2730634.37
75	992865.26	2730643.49
76	992861.71	2730647.74
77	992857.27	2730653.08
78	992851.31	2730660.26
79	992846.61	2730665.93
80	992864.81	2730671.06
81	992845.26	2730668.30
82	992844.69	2730672.66

29

Номер	X	Y
83	992841.76	2730671.79
84	992841.76	2730671.79
85	992841.76	2730671.79
86	992839.64	2730674.35
87	992825.62	2730754.45
88	992791.54	2730740.19
89	992793.23	2730730.58
90	992808.47	2730697.06
91	992830.87	2730669.01
92	992831.97	2730666.41
93	992803.29	2730662.36
94	992802.05	2730660.14
95	992794.93	2730658.07
96	992794.56	2730661.13
97	992790.61	2730660.58
98	992791.05	2730656.93
99	992781.31	2730654.08
100	992743.39	2730643.43
101	992508.28	2730606.78
102	992510.42	2730600.36
103	992503.76	2730598.15
104	992501.55	2730604.80
105	992506.96	2730606.59
106	992503.68	2730606.07
107	992496.88	2730602.72
108	992362.20	2730536.68
109	991717.09	2730219.42
110	991720.43	2730214.50
111	991714.64	2730210.55
112	991710.70	2730216.35
113	991711.39	2730216.82
114	991671.68	2730201.23
115	991671.93	2730200.75
116	991661.12	2730195.31
117	991664.35	2730189.03
118	991658.10	2730185.84
119	991654.86	2730192.16
120	991654.30	2730191.88
121	991670.39	2730160.55
122	991674.35	2730161.75
123	991677.83	2730163.58
124	991664.39	2730189.77
125	991716.52	2730210.24
126	992365.70	2730529.48
127	992500.40	2730595.55
128	992506.10	2730598.37
129	992744.67	2730635.54
130	992782.24	2730647.06
131	992791.90	2730649.88
132	992792.69	2730643.30
133	992786.26	2730631.76

30

Номер	X	Y
134	992652.56	2730622.07
135	992651.47	2730629.00
136	992644.57	2730627.91
137	992645.64	2730620.99
138	992369.51	2730532.45
139	992366.42	2730538.74
140	992360.14	2730535.65
141	992363.24	2730529.36
142	991867.28	2730285.00
143	991864.23	2730291.30
144	991857.93	2730288.24
145	991860.98	2730281.93
146	992119.24	2730409.35
147	992116.13	2730415.64
148	992109.88	2730412.54
149	992112.95	2730406.26
150	995175.99	2727856.67
151	995332.85	2728266.30
152	995327.88	2728266.76
153	995328.53	2728273.74
154	995334.67	2728273.17
155	995336.51	2728534.55
156	995330.76	2728534.60
157	995330.82	2728541.60
158	995336.57	2728541.55
159	995338.31	2728786.72
160	995356.43	2728786.02
161	995356.44	2728794.03
162	995334.92	2728794.85
163	995340.19	2728790.40
164	995335.64	2728785.07
165	995330.31	2728789.60
166	995326.65	2728272.56
167	995168.51	2727859.47
168	995166.47	2727853.94
169	995167.62	2727853.52
170	995167.04	2727854.15
171	995172.28	2727858.82
172	995175.47	2727855.26
173	995259.48	2728075.43
174	995261.24	2728080.11
175	995256.56	2728081.87
176	995254.79	2728077.20
177	991869.72	2729412.48
178	991902.69	2729543.18
179	991895.87	2729543.22
180	991895.92	2729550.21
181	991902.93	2729550.16
182	991902.88	2729543.93
183	991903.76	2729547.44
184	991858.82	2729736.08

31

Номер	X	Y
185	991852.09	2729734.46
186	991850.44	2729741.27
187	991857.21	2729742.90
188	991831.06	2729852.64
189	991824.59	2729851.12
190	991822.98	2729857.94
191	991829.42	2729859.46
192	991826.75	2729870.64
193	991819.94	2729869.03
194	991818.35	2729875.83
195	991824.50	2729877.30
196	991744.51	2730033.71
197	991712.75	2730095.60
198	991705.69	2730091.77
199	991735.93	2730032.88
200	991741.72	2730035.87
201	991744.91	2730029.64
202	991739.11	2730026.66
203	991818.20	2729872.07
204	991895.53	2729547.49
205	991861.25	2729411.57
206	991861.55	2729410.64
207	992040.45	2728111.03
208	992008.64	2728338.95
209	992002.28	2728338.05
210	992001.29	2728344.99
211	992007.68	2728345.91
212	991984.21	2728514.15
213	991976.68	2728510.25
214	992032.52	2728109.96
215	991953.26	2728574.57
216	991891.87	2728686.05
217	991871.81	2728866.87
218	991868.63	2728895.17
219	991861.23	2728889.18
220	991863.84	2728865.98
221	991884.09	2728683.58
222	991946.14	2728570.91
223	991893.59	2728682.58
224	991890.13	2728688.68
225	991884.04	2728685.21
226	991887.50	2728679.12
227	991872.02	2728864.24
228	991870.46	2728871.06
229	991863.63	2728869.49
230	991865.21	2728862.67
231	991866.42	2728914.71
232	991845.08	2729104.40
233	991845.55	2729135.96
234	991837.52	2729134.08
235	991837.07	2729104.00

32

Номер	X	Y
236	991859.04	2728908.67
237	991845.29	2729100.09
238	991844.50	2729107.04
239	991837.54	2729106.25
240	991838.32	2729099.29
241	991970.90	2727887.43
242	992041.36	2728083.89
243	992038.19	2728083.41
244	992037.09	2728090.40
245	992035.08	2728090.13
246	991962.51	2727887.76
247	991962.51	2727887.33
248	991963.61	2727887.34
249	991963.55	2727889.80
250	991970.45	2727890.10
251	991970.56	2727887.43
252	991970.57	2727887.43
253	995624.08	2728776.72
254	995632.54	2728830.26
255	995624.56	2728831.04
256	995617.12	2728783.89
257	995446.06	2728790.55
258	995445.86	2728785.17
259	995445.76	2728782.55
260	995447.19	2728782.49
261	995447.60	2728789.46
262	995454.59	2728789.07
263	995454.19	2728782.22
264	995488.49	2728780.88
265	995488.55	2728782.46
266	995512.67	2728779.95
267	995558.55	2728778.16
268	995559.14	2728784.60
269	995566.13	2728783.95
270	995565.56	2728777.90
271	995621.69	2728775.70
272	995617.00	2728776.14
273	995617.64	2728783.12
274	995624.62	2728782.47
275	995745.11	2730027.32
276	995756.68	2730097.96
277	995760.50	2730174.03
278	995768.73	2730171.47
279	995770.02	2730179.44
280	995753.03	2730184.73
281	991848.38	2729324.76
282	991848.40	2729325.97
283	991841.75	2729326.07
284	991841.84	2729333.07
285	991848.86	2729332.97
286	991848.81	2729329.58

33

Номер	X	Y
287	991865.34	2729395.09
288	991856.31	2729391.95
289	991840.45	2729329.12
290	991840.34	2729321.63
291	991848.02	2729324.60
292	992061.89	2727218.24
293	992062.58	2727219.23
294	992033.67	2727297.01
295	992018.93	2727313.64
296	992032.97	2727275.90
297	996543.05	2729812.69
298	996554.57	2729829.71
299	996462.11	2729881.95
300	996386.14	2729914.82
301	996382.69	2729909.78
302	996384.39	2729908.72
303	996386.86	2729912.33
304	996461.23	2729880.17
305	996551.69	2729829.04
306	996541.32	2729813.71
307	995466.93	2727570.62
308	995467.19	2727573.14
309	995440.22	2727598.63
310	995339.69	2727693.71
311	995338.13	2727692.39
312	995439.85	2727596.24
313	996537.46	2729816.02
314	996543.35	2729826.84
315	996458.54	2729874.78
316	996393.65	2729902.83
317	996404.45	2729895.99
318	996457.66	2729872.99
319	996540.65	2729826.05
320	996535.74	2729817.04
321	992134.48	2727024.94
322	992129.64	2727038.96
323	992119.94	2727065.01
324	992112.28	2727062.67
325	992127.24	2727022.46
326	991709.14	2730102.60
327	991693.64	2730132.79
328	991682.93	2730136.11
329	991702.08	2730098.81
330	995492.52	2729231.74
331	995497.83	2729297.59
332	995493.92	2729298.86
333	995488.51	2729231.67
334	995794.14	2729335.38
335	995794.79	2729342.43
336	995769.45	2729344.78
337	995759.08	2729347.25

34

Номер	X	Y
338	995758.40	2729340.05
339	995768.23	2729337.59
340	995330.12	2727702.75
341	995238.68	2727789.22
342	995237.36	2727787.70
343	995328.56	2727701.48
344	995328.56	2727701.47
345	991981.82	2727497.33
346	991977.11	2727661.28
347	991979.06	2727496.52
348	992111.08	2727088.85
349	992095.74	2727130.08
350	992102.76	2727107.93
351	992098.91	2727106.91
352	992096.09	2727106.19
353	992103.44	2727086.44
354	995697.32	2729234.93
355	995699.39	2729247.53
356	995691.28	2729247.60
357	995689.17	2729234.81
358	992804.16	2730581.35
359	992801.15	2730606.41
360	992797.19	2730605.81
361	992800.22	2730580.70
362	996577.55	2729807.76
363	996568.06	2729797.72
364	996571.20	2729795.85
365	996613.29	2729865.44
366	996611.84	2729866.04
367	996605.99	2729855.75
368	995485.61	2729199.80
369	995485.70	2729203.82
370	995463.00	2729205.65
371	995462.90	2729201.63
372	995823.09	2730185.69
373	995823.49	2730187.82
374	995802.44	2730181.42
375	995801.54	2730175.88
376	995716.36	2729350.64
377	995717.42	2729357.11
378	995709.62	2729358.98
379	995708.57	2729352.58
380	991982.96	2727457.31
381	991982.54	2727471.97
382	991979.36	2727470.77
383	991979.54	2727456.14
384	995189.82	2727835.41
385	995173.67	2727850.68
386	995172.17	2727849.35
387	995188.31	2727834.10
388	995710.31	2729313.99

35

Номер	X	Y
389	995711.18	2729319.23
390	995703.39	2729321.21
391	995702.54	2729315.99
392	995500.13	2729332.25
393	995500.65	2729332.49
394	995501.19	2729339.16
395	995501.04	2729339.08
396	995499.52	2729338.56
397	995499.38	2729338.51
398	995499.24	2729338.42
399	995499.10	2729338.38
400	995497.62	2729337.69
401	995497.48	2729337.65
402	995497.35	2729337.55
403	995497.19	2729337.46
404	995497.02	2729337.38
405	995496.41	2729329.75
406	995497.39	2729330.54
407	995498.72	2729331.46
408	993697.57	2725887.57
409	993694.97	2725890.68
410	993687.08	2725890.75
411	993689.39	2725887.99
412	996322.94	2729819.96
413	996338.27	2729844.84
414	996321.59	2729820.47
415	995330.31	2728789.62
416	995334.79	2728794.86
417	995330.36	2728795.04

Перечень координат характерных точек образуемого земельного участка 86:02:0808002:ЗУ2

Номер	X	Y
1	995466.77	2727568.90
2	995466.93	2727570.62
3	995439.85	2727596.24
4	995338.13	2727692.39
5	995337.08	2727691.55
6	995467.19	2727573.14
7	995467.35	2727574.85
8	995440.48	2727600.26
9	995340.74	2727694.58
10	995339.69	2727693.73
11	995440.22	2727598.64
12	995328.56	2727701.48
13	995237.36	2727787.70
14	995236.47	2727786.69
15	995327.51	2727700.59
16	995331.17	2727703.62
17	995239.59	2727790.25
18	995238.68	2727789.23

36

Номер	X	Y
19	995330.12	2727702.75
20	995190.86	2727836.31
21	995174.70	2727851.63
22	995173.67	2727850.70
23	995189.82	2727835.41
24	995188.31	2727834.10
25	995172.17	2727849.35
26	995171.70	2727848.93
27	995167.63	2727853.52
28	995166.47	2727853.95
29	995166.18	2727853.14
30	995187.29	2727833.19
31	995485.40	2729191.79
32	995485.61	2729199.80
33	995462.90	2729201.63
34	995462.67	2729193.62
35	995500.56	2729231.86
36	995505.63	2729294.84
37	995505.40	2729295.15
38	995497.83	2729297.59
39	995492.52	2729231.74
40	995485.70	2729203.82
41	995485.91	2729211.46
42	995486.44	2729231.64
43	995488.51	2729231.67
44	995493.92	2729298.86
45	995486.10	2729301.38
46	995478.92	2729212.39
47	995463.11	2729213.66
48	995463.17	2729211.34
49	995463.17	2729211.33
50	995463.17	2729211.32
51	995463.00	2729205.65
52	995508.87	2729334.87
53	995509.37	2729341.13
54	995503.32	2729339.74
55	995503.24	2729339.74
56	995503.17	2729339.69
57	995503.10	2729339.69
58	995501.54	2729339.27
59	995501.38	2729339.22
60	995501.23	2729339.18
61	995501.19	2729339.16
62	995500.65	2729332.49
63	995501.59	2729332.91
64	995503.11	2729333.47
65	995504.66	2729333.90
66	995495.00	2729320.34
67	995495.34	2729328.79
68	995495.41	2729328.86
69	995496.13	2729329.52

37

Номер	X	Y
70	995496.41	2729329.75
71	995497.02	2729337.38
72	995495.78	2729336.73
73	995495.65	2729336.63
74	995496.82	2729365.87
75	995497.21	2729375.57
76	995498.23	2729408.69
77	995494.77	2729408.87
78	995487.64	2729320.56
79	995488.75	2729320.52
80	995493.68	2729320.38
81	996050.88	2729552.33
82	996062.18	2729568.86
83	996061.99	2729568.99
84	996011.67	2729603.60
85	996001.58	2729598.54
86	995993.71	2729603.92
87	995987.84	2729595.32
88	996114.02	2729492.30
89	996070.16	2729522.22
90	995971.68	2729589.40
91	995985.44	2729609.57
92	995987.09	2729608.43
93	995974.46	2729589.92
94	996113.49	2729495.09
95	996175.59	2729585.85
96	996180.71	2729601.08
97	996207.70	2729641.77
98	996210.13	2729648.91
99	996213.56	2729658.99
100	996213.53	2729658.96
101	996140.09	2729551.62
102	996110.91	2729508.95
103	995985.06	2729594.81
104	995992.06	2729605.05
105	995982.39	2729611.65
106	995981.87	2729612.00
107	995981.70	2729612.12
108	995975.46	2729616.38
109	995975.49	2729624.67
110	995974.53	2729625.41
111	995970.61	2729619.98
112	995951.39	2729610.58
113	995955.88	2729603.56
114	995942.57	2729584.09
115	996107.98	2729470.92
116	996171.08	2729573.38
117	996172.88	2729578.32
118	995939.48	2729644.87
119	995953.60	2729657.17
120	995959.80	2729661.03

38

Номер	X	Y
121	995964.55	2729667.95
122	995984.40	2729696.78
123	995980.80	2729699.26
124	995965.68	2729677.34
125	995815.65	2729606.12
126	995774.11	2729545.90
127	995786.33	2729544.64
128	995787.20	2729546.71
129	995800.97	2729566.59
130	995822.52	2729587.79
131	996535.74	2729817.04
132	996540.65	2729826.05
133	996457.66	2729872.99
134	996404.45	2729895.99
135	996415.88	2729888.75
136	996421.70	2729885.26
137	996456.32	2729870.30
138	996536.61	2729824.91
139	996533.17	2729818.58
140	996541.32	2729813.71
141	996551.69	2729829.04
142	996461.23	2729880.17
143	996386.86	2729912.33
144	996384.39	2729908.72
145	996393.65	2729902.83
146	996458.54	2729874.78
147	996543.35	2729826.84
148	996537.46	2729816.02
149	996545.63	2729811.14
150	996558.89	2729830.74
151	996463.46	2729884.65
152	996384.93	2729918.38
153	996380.15	2729911.39
154	996382.69	2729909.78
155	996386.14	2729914.82
156	996462.11	2729881.95
157	996554.57	2729829.71
158	996543.05	2729812.69
159	996205.17	2729650.28
160	996215.93	2729666.00
161	996224.47	2729691.14
162	996225.35	2729704.58
163	996228.13	2729746.62
164	996242.01	2729793.41
165	996267.96	2729818.28
166	996298.80	2729821.59
167	996314.21	2729823.26
168	996321.59	2729820.47
169	996338.27	2729844.84
170	996371.18	2729898.28
171	996328.42	2729835.77

39

Номер	X	Y
172	996328.13	2729835.71
173	996301.58	2729828.43
174	996297.76	2729822.43
175	996292.16	2729826.92
176	996155.95	2729920.19
177	996126.05	2729920.70
178	996091.87	2729913.44
179	996090.77	2729912.03
180	996081.65	2729896.72
181	996075.06	2729878.59
182	996048.68	2729888.19
183	996047.06	2729890.23
184	996006.90	2729869.23
185	995932.37	2729761.21
186	995900.30	2729714.71
187	995936.57	2729676.80
188	995807.60	2729615.57
189	995760.47	2729547.26
190	995769.56	2729546.35
191	995812.97	2729609.26
192	995962.99	2729680.49
193	995980.29	2729705.48
194	995973.69	2729710.09
195	995968.68	2729713.57
196	995965.52	2729715.77
197	995967.83	2729719.05
198	995969.70	2729717.75
199	995975.96	2729713.39
200	995989.40	2729704.01
201	995991.22	2729706.65
202	996005.54	2729727.47
203	996133.01	2729912.46
204	996250.51	2729831.10
205	996153.68	2729699.81
206	996068.63	2729578.46
207	996070.36	2729577.26
208	996064.38	2729568.53
209	996052.53	2729551.21
210	996091.01	2729524.95
211	996110.38	2729511.74
212	996135.47	2729548.40
213	996141.22	2729556.81
214	996165.83	2729592.78
215	996166.64	2729593.94
216	995626.06	2730135.59
217	995684.23	2730291.17
218	995564.01	2730354.92
219	995560.07	2730373.94
220	995508.71	2730393.14
221	995502.53	2730376.60
222	995476.45	2730407.13

40

Номер	X	Y
223	995475.13	2730408.67
224	995474.45	2730409.46
225	995423.88	2730413.79
226	995423.91	2730409.30
227	995411.24	2730407.36
228	995411.36	2730407.34
229	995411.44	2730407.36
230	995411.44	2730407.34
231	995469.30	2730402.37
232	995499.13	2730367.49
233	995438.57	2730205.55
234	992800.22	2730580.70
235	992797.19	2730605.81
236	992787.30	2730604.29
237	992790.32	2730579.12
238	992810.09	2730582.29
239	992807.09	2730607.33
240	992801.15	2730606.41
241	992804.16	2730581.35
242	992786.26	2730631.76
243	992792.69	2730643.30
244	992791.90	2730649.88
245	992782.24	2730647.06
246	992744.67	2730635.54
247	992506.10	2730598.36
248	992500.40	2730595.55
249	992501.72	2730592.85
250	992507.03	2730595.46
251	992648.19	2730617.61
252	992745.70	2730632.75
253	992782.65	2730643.53
254	992784.04	2730631.43
255	992781.31	2730654.08
256	992791.05	2730656.93
257	992790.61	2730660.58
258	992780.70	2730659.18
259	992780.89	2730657.61
260	992750.94	2730648.87
261	992752.07	2730645.93
262	992633.84	2730629.53
263	992502.76	2730608.96
264	992495.57	2730605.41
265	992496.88	2730602.72
266	992503.68	2730606.07
267	992506.96	2730606.58
268	992508.21	2730606.99
269	992508.28	2730606.78
270	992743.39	2730643.43
271	992802.05	2730660.14
272	992803.29	2730662.36
273	992794.56	2730661.13

41

Номер	X	Y
274	992794.93	2730658.07
275	992868.63	2730666.00
276	992867.77	2730671.48
277	992864.81	2730671.06
278	992846.61	2730665.93
279	992849.03	2730663.00
280	992844.69	2730672.65
281	992844.24	2730676.14
282	992839.57	2730674.76
283	992839.64	2730674.35
284	992841.76	2730671.78
285	992793.23	2730730.58
286	992791.54	2730740.19
287	992789.28	2730739.25

Перечень координат характерных точек образуемого земельного участка 86:02:0808002:3У3

Номер	X	Y
1	995381.26	2724690.24
2	995377.64	2724697.38
3	994952.78	2724501.89
4	994945.71	2724494.40
5	994945.37	2724491.03
6	995071.94	2724548.26
7	995082.87	2724553.20
8	995114.04	2724567.28

Перечень координат характерных точек образуемого земельного участка 86:02:0808002:3У4

Номер	X	Y
1	995600.50	2726599.90
2	995730.15	2726951.52
3	995507.58	2727424.67
4	995504.39	2727446.09
5	995504.39	2727446.10
6	995502.44	2727446.20
7	995505.83	2727423.70
8	995727.99	2726951.39
9	995597.62	2726597.85
10	995584.67	2726562.71
11	995577.29	2726542.73
12	995579.38	2726542.59
13	995586.83	2726562.81
14	995604.42	2726598.95
15	995734.49	2726951.68
16	995511.44	2727425.82
17	995508.69	2727444.22
18	995506.53	2727445.17
19	995509.52	2727425.26
20	995732.32	2726951.60
21	995602.47	2726599.43
22	995589.01	2726562.89
23	995581.47	2726542.45

42

Номер	X	Y
24	995583.55	2726542.32
25	995591.17	2726563.01
26	995593.27	2726568.71
27	995501.74	2727463.79
28	995493.27	2727520.38
29	995490.29	2727526.88
30	995499.78	2727463.87
31	995505.79	2727463.62
32	995499.26	2727507.31
33	995496.27	2727513.83
34	995503.76	2727463.70
35	995483.15	2727558.05
36	995483.51	2727559.57
37	995471.24	2727571.17
38	995467.35	2727574.85
39	995467.19	2727573.14
40	995470.68	2727569.83
41	995482.27	2727554.24
42	995482.63	2727555.78
43	995469.86	2727567.86
44	995466.93	2727570.62
45	995466.77	2727568.90

Перечень координат характерных точек образуемого земельного участка 86:02:0808002:3У5

Номер	X	Y
1	995602.47	2726599.43
2	995732.32	2726951.60
3	995509.52	2727425.25
4	995506.53	2727445.17
5	995504.54	2727446.08
6	995504.39	2727446.09
7	995507.58	2727424.67
8	995730.15	2726951.52
9	995600.50	2726599.90
10	995586.83	2726562.81
11	995579.38	2726542.59
12	995581.47	2726542.45
13	995589.01	2726562.89
14	995503.76	2727463.70
15	995496.27	2727513.84
16	995495.17	2727516.23
17	995493.27	2727520.38
18	995501.74	2727463.79
19	995482.63	2727555.78
20	995483.15	2727558.04
21	995470.68	2727569.83
22	995467.19	2727573.14
23	995466.93	2727570.62
24	995469.86	2727567.86
25	994680.95	2724736.19
26	994362.29	2725119.32
27	994357.99	2725119.59
28	994353.55	2725119.89
29	994680.95	2724736.19

43

Перечень координат характерных точек образуемого земельного участка 86:02:0808002:306:3У1

Номер	X	Y
1	993381.40	2725908.08
2	993381.68	2725911.83
3	993277.04	2725917.22
4	992521.94	2726532.83
5	992522.60	2726532.29
6	992723.36	2726367.63
7	992727.25	2726364.45
8	992916.48	2726209.22
9	992920.34	2726206.07
10	993109.31	2726051.09
11	993109.50	2726051.32
12	993109.94	2726051.84
13	993113.76	2726048.63
14	993113.76	2726048.62
15	993113.16	2726047.91
16	993272.30	2725917.36
17	993272.96	2725918.76
18	993272.96	2725918.76
19	993272.96	2725918.77
20	993281.12	2725915.01
21	993281.12	2725915.00
22	993279.44	2725911.50
23	993279.92	2725911.13
24	993863.58	2725706.39
25	993702.35	2725895.33
26	993701.33	2725895.39
27	993702.05	2725894.52
28	993862.92	2725706.12
29	994033.91	2725505.85
30	994033.91	2725505.86
31	994034.18	2725506.45
32	994033.79	2725506.90
33	993905.67	2725657.06
34	993905.88	2725655.81
35	994033.51	2725506.33

Перечень координат характерных точек образуемого земельного участка 86:02:0808002:306:3У2

Номер	X	Y
1	994067.78	2725466.17
2	994067.93	2725466.90
3	994034.18	2725506.45
4	994033.91	2725505.86
5	994033.91	2725505.85

Перечень координат характерных точек образуемого земельного участка 86:02:0808002:306:3У3

Номер	X	Y
1	995514.56	2726145.23
2	995466.63	2726174.72
3	995449.72	2726185.13

44

Номер	X	Y
4	995564.19	2726495.61
5	995563.97	2726495.87
6	995562.89	2726497.85
7	995447.27	2726184.29
8	995513.69	2726143.42
9	995632.68	2726070.19
10	995633.48	2726072.04
11	995523.13	2726139.96
12	995522.24	2726138.15

Перечень координат характерных точек образуемого земельного участка 86:02:0808002:306:3У4

Номер	X	Y
1	995071.62	2724546.32
2	995071.93	2724548.25
3	994945.37	2724491.03
4	994945.08	2724488.19
5	994882.44	2724512.35
6	994686.65	2724741.80
7	994680.95	2724736.17
8	994875.89	2724507.71
9	994321.99	2725169.18
10	994230.13	2725276.81
11	994228.51	2725276.31

Перечень координат характерных точек образуемого земельного участка 86:02:0808002:306:3У5

Номер	X	Y
1	995513.69	2726143.42
2	995447.27	2726184.29
3	995562.89	2726497.85
4	995561.60	2726500.17
5	995444.83	2726183.45
6	995512.80	2726141.61
7	995515.31	2726146.76
8	995452.05	2726185.68
9	995565.71	2726493.92
10	995564.19	2726495.61
11	995449.72	2726185.13
12	995466.63	2726174.72
13	995514.56	2726145.23
14	995631.86	2726068.34
15	995632.68	2726070.19
16	995522.24	2726138.15
17	995521.37	2726136.35
18	995633.48	2726072.04
19	995634.17	2726073.60
20	995523.86	2726141.48
21	995523.13	2726139.96

45

Перечень координат характерных точек образуемого земельного участка 86:02:0808002:390:3У1

Номер	X	Y
1	993213.71	2731435.58
2	993163.55	2731516.34
3	993118.42	2731473.56
4	993097.60	2731496.19
5	993075.59	2731482.36
6	993061.76	2731504.26
7	992972.44	2731419.99
8	992885.33	2731337.81
9	992886.19	2731336.42
10	992889.33	2731331.29
11	992890.38	2731329.58
12	992894.24	2731323.31
13	992894.24	2731323.30
14	992898.78	2731315.90
15	992907.26	2731321.17
16	992940.86	2731267.07
17	992898.62	2731409.33
18	992874.35	2731394.00
19	992877.30	2731389.26

Перечень координат характерных точек образуемого земельного участка 86:02:0808002:390:3У2

Номер	X	Y
1	993253.46	2731277.87
2	993274.92	2731374.12
3	993256.03	2731395.41
4	993264.74	2731403.54
5	993183.11	2731534.91
6	993163.55	2731516.34
7	993213.71	2731435.58
8	992959.60	2731278.65
9	992961.55	2731275.45
10	992932.30	2731257.25
11	992971.65	2731195.42
12	993014.05	2731225.26
13	993014.06	2731225.27
14	993064.73	2731260.92
15	993095.36	2731211.61
16	993134.78	2731204.13
17	992972.46	2731478.89
18	992963.31	2731492.73
19	992959.93	2731488.03
20	992914.59	2731459.86
21	992928.35	2731437.34
22	992941.82	2731265.53
23	992940.86	2731267.07
24	992907.26	2731321.17
25	992898.78	2731315.90
26	992896.64	2731314.56
27	992931.24	2731258.95
28	993097.60	2731496.19
29	993076.97	2731518.61

46

Номер	X	Y
30	993061.76	2731504.26
31	993075.59	2731482.36
32	993048.04	2731550.07
33	993076.19	2731577.12
34	993076.19	2731577.13
35	993013.68	2731538.60
36	993015.80	2731520.71
37	993012.86	2731520.12
38	993013.40	2731517.45

Перечень координат характерных точек образуемого земельного участка 86:02:0808002:390:3У3

Номер	X	Y
1	995684.23	2730291.17
2	995696.14	2730323.03
3	995560.07	2730373.94
4	995564.01	2730354.92

Перечень координат характерных точек образуемого земельного участка 86:02:0808002:390:3У4

Номер	X	Y
1	993350.70	2731345.59
2	993347.87	2731345.79
3	993102.87	2731133.62
4	993006.66	2731132.13
5	992929.74	2731255.66
6	992961.55	2731275.45
7	992959.60	2731278.65
8	992940.86	2731267.07
9	992941.82	2731265.53
10	992928.68	2731257.35
11	992885.59	2731326.60
12	992890.38	2731329.58
13	992889.33	2731331.29
14	992882.83	2731327.25
15	993005.54	2731130.10
16	993103.63	2731131.64
17	993374.38	2731330.16
18	993359.87	2731344.96
19	993356.87	2731345.17
20	993371.27	2731330.46

Перечень координат характерных точек образуемого земельного участка 86:02:0808002:390:3У5

Номер	X	Y
1	993328.43	2731310.43
2	993351.03	2731332.44
3	993355.79	2731331.97
4	993353.25	2731334.56
5	993107.53	2731121.76
6	992999.99	2731120.09
7	992936.06	2731222.80

47

Номер	X	Y
8	992872.19	2731325.42
9	992870.71	2731324.02
10	992933.41	2731223.27
11	992998.88	2731118.07
12	993108.29	2731119.77
13	992886.19	2731336.42
14	992885.33	2731337.81
15	992879.33	2731332.15

Перечень координат характерных точек образуемого земельного участка 86:02:0808002:390:3У6

Номер	X	Y
1	993371.27	2731330.46
2	993356.87	2731345.17
3	993350.70	2731345.59
4	993103.63	2731131.64
5	993005.54	2731130.10
6	992882.83	2731327.25
7	992889.33	2731331.29
8	992886.19	2731336.42
9	992879.33	2731332.15
10	992872.19	2731325.42
11	992936.06	2731222.80
12	992999.99	2731120.09
13	993107.53	2731121.76
14	993353.25	2731334.56
15	993355.79	2731331.97
16	993368.87	2731330.70
17	993370.16	2731330.56
18	993291.76	2731274.69
19	993298.41	2731281.18
20	993328.43	2731310.42
21	993108.29	2731119.77
22	992998.88	2731118.07
23	992933.41	2731223.27
24	992870.71	2731324.02
25	992868.47	2731321.91
26	992871.83	2731316.51
27	992873.17	2731284.06
28	992916.36	2731215.60
29	992929.43	2731223.97
30	992997.25	2731115.05
31	993109.42	2731116.79
32	993347.87	2731345.79
33	993343.63	2731346.08
34	993101.74	2731136.61
35	993008.30	2731135.15
36	992971.65	2731195.42
37	992932.30	2731257.25
38	992929.74	2731255.66
39	993006.66	2731132.13
40	993102.87	2731133.62
41	992931.24	2731258.95
42	992896.64	2731314.56

48

Номер	X	Y
43	992898.78	2731315.90
44	992894.24	2731323.30
45	992894.24	2731323.31
46	992890.38	2731329.58
47	992885.59	2731326.60
48	992928.68	2731257.35
49	993377.30	2731329.89
50	993368.65	2731340.29
51	993364.37	2731344.65
52	993359.87	2731344.96
53	993374.38	2731330.16
54	993377.32	2731329.87

Перечень координат характерных точек образуемого земельного участка 86:02:0808002:390:3У7

Номер	X	Y
1	993261.95	2730614.60
2	993260.08	2730632.93
3	993257.40	2730632.48
4	993254.71	2730648.14
5	993254.50	2730648.11
6	993257.57	2730618.11
7	992860.25	2730570.33
8	992861.03	2730566.38
9	992918.08	2731427.66
10	992921.04	2731430.45
11	992911.34	2731446.07
12	992694.71	2731311.48
13	992697.67	2731220.03
14	992701.56	2731223.70
15	992698.78	2731309.29
16	992910.05	2731440.56
17	992777.60	2730764.95
18	992736.67	2730959.92
19	992732.68	2730959.40
20	992770.00	2730781.67

Перечень координат характерных точек образуемого земельного участка 86:02:0808002:390:3У8

Номер	X	Y
1	992874.35	2731394.00
2	992898.62	2731409.33
3	992918.08	2731427.66
4	992910.05	2731440.56
5	992698.78	2731309.29
6	992701.56	2731223.70
7	992717.44	2731238.65
8	992724.23	2731264.36
9	992742.82	2731297.60
10	992769.49	2731329.73
11	992874.00	2731394.63
12	992791.54	2730740.19
13	992715.02	2731177.14

49

Номер	X	Y
14	992711.51	2731173.83
15	992740.22	2730960.39
16	992736.67	2730959.92
17	992777.60	2730764.95
18	992789.28	2730739.25
19	993272.90	2730605.84
20	993269.96	2730634.58
21	993260.08	2730632.93
22	993261.95	2730614.60
23	992861.03	2730566.38
24	992862.89	2730556.73
25	992862.92	2730556.54
26	992921.04	2731430.45
27	992928.35	2731437.34
28	992914.59	2731459.86
29	992684.52	2731316.93
30	992687.96	2731210.89
31	992697.67	2731220.03
32	992694.71	2731311.48
33	992911.34	2731446.07
34	993257.57	2730618.11
35	993254.50	2730648.11
36	993254.71	2730648.14
37	993254.50	2730649.36
38	993248.43	2730648.44
39	993251.00	2730623.34
40	992859.11	2730576.22
41	992860.25	2730570.33
42	992770.00	2730781.67
43	992732.68	2730959.40
44	992722.75	2730958.10
45	992737.30	2730888.79
46	992763.71	2730795.50

Перечень координат характерных точек образуемого земельного участка 86:02:0808002:390:3У9

Номер	X	Y
1	992825.62	2730754.45
2	992751.35	2731178.56
3	992749.86	2731208.54
4	992750.15	2731210.30
5	992715.02	2731177.14
6	992791.54	2730740.19
7	992769.49	2731329.73
8	992742.82	2731297.60
9	992724.23	2731264.36
10	992717.44	2731238.65
11	992877.30	2731389.26
12	992874.35	2731394.00
13	992874.00	2731394.63

50

Перечень координат характерных точек образуемого земельного участка 86:02:0808002:390:ЗУ10

Номер	X	Y
1	992752.07	2730645.93
2	992750.94	2730648.87
3	992742.21	2730646.37
4	992646.03	2730631.44
5	992633.84	2730629.53

Перечень координат характерных точек образуемого земельного участка 86:02:0808002:390:ЗУ11

Номер	X	Y
1	992206.16	2726784.26
2	992194.49	2726816.87
3	992205.31	2726783.66
4	992144.51	2726996.00
5	992138.12	2727015.60
6	992137.76	2727015.48
7	992134.81	2727025.04
8	992129.63	2727038.96
9	992134.48	2727024.93

Перечень координат характерных точек образуемой части земельного участка 86:02:0808002:609/ЧЗУ1

Номер	X	Y
1	992879.33	2731332.15
2	992885.33	2731337.81
3	992885.14	2731338.12
4	992868.41	2731327.72
5	992870.71	2731324.02
6	992872.19	2731325.42
7	992871.16	2731327.07

Перечень координат характерных точек образуемой части земельного участка 86:02:0808002:609/ЧЗУ2

Номер	X	Y
1	992736.67	2730959.92
2	992705.27	2731109.52
3	992701.56	2731223.70
4	992697.67	2731220.03
5	992701.26	2731109.04
6	992732.68	2730959.40
7	992924.15	2731425.45
8	992921.04	2731430.45
9	992918.08	2731427.66
10	992920.78	2731423.32
11	992921.56	2731423.81

51

Перечень координат характерных точек образуемой части земельного участка 86:02:0808002:609/ЧЗУ3

Номер	X	Y
1	992740.22	2730960.39
2	992711.51	2731173.83
3	992715.02	2731177.14
4	992712.05	2731194.14
5	992714.57	2731227.86
6	992717.44	2731238.65
7	992701.56	2731223.70
8	992705.27	2731109.52
9	992736.67	2730959.92
10	992732.68	2730959.40
11	992701.26	2731109.04
12	992697.67	2731220.03
13	992687.96	2731210.89
14	992691.30	2731107.84
15	992722.75	2730958.10
16	992920.78	2731423.32
17	992918.08	2731427.66
18	992898.62	2731409.33
19	992932.42	2731430.69
20	992928.35	2731437.34
21	992921.04	2731430.45
22	992921.95	2731428.99
23	992927.17	2731432.34
24	992929.43	2731428.80

Перечень координат характерных точек образуемой части земельного участка 86:02:0808002:609/ЧЗУ4

Номер	X	Y
1	992750.15	2731210.30
2	992754.68	2731237.24
3	992766.29	2731265.33
4	992785.50	2731291.49
5	992811.92	2731313.64
6	992856.41	2731341.29
7	992875.81	2731353.34
8	992868.10	2731365.92
9	992877.56	2731371.80
10	992885.19	2731376.54
11	992877.30	2731389.26
12	992717.44	2731238.65
13	992714.57	2731227.86
14	992712.05	2731194.14
15	992715.02	2731177.14

Перечень координат характерных точек образуемой части земельного участка 86:02:0808002:609/ЧЗУ5

Номер	X	Y
1	993364.37	2731344.65
2	993354.09	2731355.15
3	993343.63	2731346.08
4	993347.87	2731345.79
5	993353.92	2731351.03

52

Номер	X	Y
6	993359.87	2731344.96
7	993356.87	2731345.17
8	993353.81	2731348.29
9	993350.70	2731345.59

Перечень координат характерных точек образуемой части земельного участка 86:02:0808002:609/ЧЗУ6

Номер	X	Y
1	992972.44	2731419.99
2	993061.76	2731504.26
3	993058.09	2731510.06
4	992955.37	2731445.18
5	992932.42	2731430.69
6	992929.43	2731428.80
7	992924.15	2731425.45
8	992921.56	2731423.81
9	992920.78	2731423.32
10	992898.62	2731409.33
11	992877.30	2731389.26
12	992885.19	2731376.54
13	992868.10	2731365.92
14	992875.81	2731353.34
15	992879.76	2731346.91
16	992879.76	2731346.90
17	992885.14	2731338.12
18	992885.33	2731337.81
19	993163.55	2731516.34
20	993154.04	2731531.65
21	993097.60	2731496.19
22	993118.42	2731473.56

Перечень координат характерных точек образуемой части земельного участка 86:02:0808002:609/ЧЗУ7

Номер	X	Y
1	993163.55	2731516.34
2	993183.11	2731534.91
3	993166.89	2731561.02
4	993088.76	2731584.88
5	993076.19	2731577.13
6	993076.19	2731577.12
7	993048.04	2731550.07
8	993013.40	2731517.45
9	993017.49	2731497.43
10	992976.91	2731472.16
11	992972.46	2731478.88
12	992928.35	2731437.33
13	992932.42	2731430.69
14	992955.37	2731445.18
15	993058.09	2731510.06
16	993061.76	2731504.26
17	993076.97	2731518.61
18	993097.60	2731496.19
19	993154.04	2731531.65
20	992870.71	2731324.02

53

Номер	X	Y
21	992868.41	2731327.72
22	992885.14	2731338.12
23	992879.76	2731346.90
24	992879.76	2731346.91
25	992875.81	2731353.34
26	992856.41	2731341.29
27	992868.47	2731321.91
28	992870.34	2731323.68
29	992870.47	2731323.79
30	993274.92	2731374.12
31	993277.06	2731383.69
32	993264.74	2731403.54
33	993256.03	2731395.41
34	992879.33	2731332.15
35	992871.16	2731327.07
36	992872.19	2731325.42

Перечень координат характерных точек образуемой части земельного участка 86:02:0808002:609/ЧЗУ8

Номер	X	Y
1	993359.87	2731344.96
2	993353.92	2731351.03
3	993347.87	2731345.79
4	993350.70	2731345.59
5	993353.81	2731348.29
6	993356.87	2731345.17

Перечень координат характерных точек образуемой части земельного участка 86:02:0808002:609/ЧЗУ9

Номер	X	Y
1	992929.43	2731428.80
2	992927.17	2731432.34
3	992921.95	2731428.99
4	992924.15	2731425.45

Перечень координат характерных точек образуемого земельного участка 86:02:0808002:127:ЗУ1

Номер	X	Y
1	995423.91	2730409.30
2	995423.88	2730413.79
3	995398.07	2730416.01
4	995398.15	2730408.48
5	995411.24	2730407.36

Перечень координат характерных точек образуемого земельного участка 86:02:0808002:1509:ЗУ1

Номер	X	Y
1	995398.15	2730408.48
2	995398.07	2730416.01
3	995388.82	2730416.81
4	995388.91	2730409.28
5	995704.34	2729395.19

54

Перечень координат характерных точек образуемого земельного участка 86:02:0808002:147:ЗУ1

Номер	X	Y
1	995735.80	2729392.67
2	995736.00	2729396.66
3	995721.44	2729397.85
4	995721.24	2729393.83
5	995713.25	2729394.48
6	995713.46	2729398.48
7	995704.55	2729399.20
8	995704.34	2729395.19

Перечень координат характерных точек образуемого земельного участка 86:02:0808002:147:ЗУ2

Номер	X	Y
1	995735.39	2729384.64
2	995735.80	2729392.67
3	995721.24	2729393.83
4	995720.84	2729385.84
5	995736.00	2729396.66
6	995736.40	2729404.65
7	995721.84	2729405.83
8	995721.44	2729397.85
9	995712.86	2729386.48
10	995713.25	2729394.48
11	995704.34	2729395.19
12	995703.95	2729387.18
13	995713.46	2729398.48
14	995713.85	2729406.47
15	995704.94	2729407.19
16	995704.55	2729399.20

Перечень координат характерных точек образуемого земельного участка 86:02:0808002:147:ЗУ3

Номер	X	Y
1	995717.42	2729357.11
2	995720.26	2729374.36
3	995720.84	2729385.84
4	995721.24	2729393.83
5	995721.44	2729397.85
6	995721.84	2729405.83
7	995756.68	2730097.96
8	995745.11	2730027.35
9	995713.85	2729406.47
10	995713.46	2729398.48
11	995713.25	2729394.48
12	995712.86	2729386.48
13	995712.29	2729375.22
14	995709.62	2729358.98
15	995632.54	2728830.26
16	995676.22	2729106.83
17	995693.66	2729212.78
18	995685.54	2729212.73
19	995668.31	2729108.10

55

Номер	X	Y
20	995624.56	2728831.04
21	995699.39	2729247.53
22	995710.31	2729313.99
23	995702.54	2729315.99
24	995691.28	2729247.59
25	995801.54	2730175.88
26	995802.44	2730181.41
27	995802.56	2730183.27
28	995802.65	2730185.18
29	995781.92	2730175.73
30	995770.02	2730179.44
31	995768.72	2730171.47
32	995782.46	2730167.19

Перечень координат характерных точек образуемого земельного участка 86:02:0808002:1511:ЗУ1

Номер	X	Y
1	995237.36	2727787.70
2	995238.68	2727789.21
3	995219.62	2727807.23
4	995218.09	2727805.91

Перечень координат характерных точек образуемого земельного участка 86:02:0808002:1511:ЗУ2

Номер	X	Y
1	995236.47	2727786.67
2	995237.36	2727787.70
3	995218.09	2727805.91
4	995217.06	2727805.02
5	995238.68	2727789.21
6	995239.58	2727790.25
7	995220.66	2727808.13
8	995219.62	2727807.23

Перечень координат характерных точек образуемого земельного участка 86:02:0808002:92:ЗУ1

Номер	X	Y
1	993579.31	2725893.65
2	993579.33	2725893.85
3	993579.33	2725893.92
4	993579.85	2725899.91
5	993579.88	2725900.25
6	993580.00	2725901.63
7	993381.68	2725911.83
8	993381.40	2725908.08
9	993381.08	2725903.85

56

Перечень координат характерных точек образуемого земельного участка 86:02:0808002:661:ЗУ1

Номер	X	Y
1	992522.87	2726528.54
2	992522.60	2726532.29
3	992520.47	2726534.03
4	992216.58	2726781.77
5	992217.74	2726780.11
6	992214.73	2726778.02
7	992342.51	2726674.56
8	992343.53	2726676.02
9	992347.64	2726673.17
10	992346.41	2726671.39
11	992212.41	2726787.75
12	992144.51	2726996.00
13	992137.76	2727015.48
14	992133.73	2727014.11
15	992172.54	2726900.28
16	992174.75	2726901.02
17	992176.32	2726896.27
18	992174.16	2726895.55
19	992210.97	2726787.60
20	992212.01	2726788.31
21	992208.04	2726785.56
22	992147.75	2726960.27
23	992194.49	2726816.88
24	992206.16	2726784.26
25	992523.41	2726521.29
26	992523.33	2726522.22
27	992211.87	2726775.84
28	992211.47	2726775.61

Перечень координат характерных точек образуемого земельного участка 86:02:0808002:605:ЗУ1

Номер	X	Y
1	996338.27	2729844.84
2	996322.94	2729819.96
3	996323.53	2729819.74
4	996384.39	2729908.72
5	996382.69	2729909.78

Перечень координат характерных точек образуемого земельного участка 86:02:0808002:605:ЗУ2

Номер	X	Y
1	996335.08	2729815.37
2	996393.48	2729900.74
3	996404.45	2729895.99
4	996393.65	2729902.83
5	996392.76	2729903.22
6	996333.15	2729816.10

57

Перечень координат характерных точек образуемого земельного участка 86:02:0808002:605:ЗУ3

Номер	X	Y
1	996264.96	2729651.71
2	996303.58	2729713.63
3	996331.56	2729757.02
4	996327.61	2729778.61
5	996286.36	2729714.63
6	996294.68	2729708.59
7	996256.95	2729648.79

Перечень координат характерных точек образуемого земельного участка 86:02:0808002:605:ЗУ4

Номер	X	Y
1	996119.48	2729463.05
2	996158.04	2729519.40
3	996157.59	2729536.16
4	996171.08	2729573.38
5	996107.98	2729470.92
6	996333.15	2729816.10
7	996392.76	2729903.22
8	996393.65	2729902.83
9	996384.39	2729908.72
10	996323.53	2729819.74
11	996359.84	2729814.35
12	996346.49	2729826.74
13	996394.56	2729897.00
14	996415.40	2729888.00
15	996415.88	2729888.75
16	996404.45	2729895.99
17	996393.48	2729900.74
18	996335.08	2729815.37
19	996352.80	2729808.68
20	996350.84	2729801.21
21	996329.25	2729769.65
22	996345.34	2729793.17
23	996339.47	2729797.02
24	996327.61	2729778.61
25	996338.27	2729844.84
26	996382.69	2729909.78
27	996380.15	2729911.39
28	996371.18	2729898.28

Перечень координат характерных точек образуемого земельного участка 86:02:0808002:599:ЗУ1

Номер	X	Y
1	992721.71	2726365.36
2	992723.36	2726367.61
3	992522.60	2726532.29
4	992522.87	2726528.53
5	992529.05	2726523.47
6	992530.22	2726524.86
7	992534.05	2726521.64
8	992532.91	2726520.29

58

Номер	X	Y
9	993107.40	2726048.86
10	993109.29	2726051.07
11	992920.33	2726206.05
12	992918.46	2726203.91
13	992914.59	2726207.08
14	992916.47	2726209.22
15	992727.23	2726364.44
16	992725.58	2726362.19
17	993271.02	2725914.59
18	993272.30	2725917.36
19	993113.15	2726047.91
20	993111.28	2726045.69
21	993381.22	2725905.74
22	993381.39	2725908.07
23	993279.92	2725911.11
24	993279.44	2725911.50
25	993278.30	2725909.14
26	993295.35	2725908.26
27	993689.39	2725887.99
28	993687.08	2725890.75
29	993579.33	2725893.92
30	993579.31	2725893.65
31	993658.03	2725897.60
32	993580.01	2725901.63
33	993579.85	2725899.91

Перечень координат характерных точек образуемого земельного участка 86:02:0808002:496:ЗУ1

Номер	X	Y
1	991979.06	2727496.52
2	991977.09	2727661.49
3	991976.36	2727686.50
4	991970.66	2727882.97
5	991970.18	2727882.96
6	991972.49	2727688.96
7	991974.94	2727688.88
8	991974.80	2727683.88
9	991972.55	2727683.95
10	991974.82	2727495.34
11	991979.05	2727496.52
12	991967.77	2727706.79
13	991967.78	2727707.09
14	991965.68	2727882.61
15	991965.68	2727882.84
16	991963.73	2727882.80
17	991963.61	2727887.33
18	991963.61	2727887.34
19	991962.51	2727887.33
20	991979.73	2727439.55
21	991979.57	2727453.35
22	991979.36	2727470.76
23	991982.54	2727471.97
24	991982.41	2727476.66
25	991975.06	2727474.48

59

Номер	X	Y
26	991975.12	2727468.66
27	991975.46	2727438.71
28	991975.49	2727438.25
29	991975.88	2727438.37
30	991976.39	2727438.52
31	991970.60	2727886.58
32	991970.90	2727887.43
33	991970.57	2727887.42

Перечень координат характерных точек образуемого земельного участка 86:02:0808002:496:ЗУ2

Номер	X	Y
1	992064.64	2727203.27
2	992065.94	2727210.20
3	992062.58	2727219.23
4	992061.89	2727218.24
5	992032.97	2727275.90
6	992046.62	2727239.20
7	992059.10	2727214.30
8	992102.76	2727107.92
9	992095.74	2727130.08
10	992087.56	2727152.08
11	992086.37	2727146.02
12	992098.91	2727106.92
13	992062.67	2727196.05
14	992062.88	2727196.74
15	992062.40	2727197.69
16	992061.08	2727200.33

Перечень координат характерных точек образуемого земельного участка 86:02:0808002:494:ЗУ1

Номер	X	Y
1	995339.69	2727693.70
2	995336.41	2727696.80
3	995334.86	2727695.51
4	995338.13	2727692.39
5	995333.12	2727699.91
6	995330.12	2727702.75
7	995328.56	2727701.46
8	995331.56	2727698.63

Перечень координат характерных точек образуемого земельного участка 86:02:0808002:494:ЗУ2

Номер	X	Y
1	995340.74	2727694.58
2	995337.47	2727697.68
3	995336.41	2727696.80
4	995339.69	2727693.70
5	995338.13	2727692.39
6	995334.86	2727695.51
7	995333.81	2727694.64
8	995337.08	2727691.53
9	995334.17	2727700.79
10	995331.17	2727703.62

60

Номер	X	Y
11	995330.12	2727702.75
12	995333.12	2727699.91
13	995331.56	2727698.63
14	995328.56	2727701.46
15	995327.51	2727700.59
16	995330.51	2727697.75

Перечень координат характерных точек образуемого земельного участка 86:02:0808002:465:ЗУ1

Номер	X	Y
1	991983.43	2727440.68
2	991983.44	2727440.69
3	991982.96	2727457.29
4	991979.54	2727456.14
5	991979.73	2727439.54

Перечень координат характерных точек образуемого земельного участка 86:02:0808002:455:ЗУ1

Номер	X	Y
1	995490.89	2729211.50
2	995492.52	2729231.74
3	995488.51	2729231.67
4	995486.88	2729211.47

Перечень координат характерных точек образуемого земельного участка 86:02:0808002:455:ЗУ2

Номер	X	Y
1	995498.92	2729211.54
2	995500.56	2729231.86
3	995492.52	2729231.74
4	995490.89	2729211.50
5	995486.88	2729211.47
6	995488.51	2729231.67
7	995486.44	2729231.64
8	995485.91	2729211.46

Перечень координат характерных точек образуемого земельного участка 86:02:0808002:455:ЗУ3

Номер	X	Y
1	995693.66	2729212.78
2	995697.32	2729234.93
3	995689.17	2729234.81
4	995685.54	2729212.73

Перечень координат характерных точек образуемого земельного участка 86:02:0808002:436:ЗУ1

Номер	X	Y
1	992043.21	2728091.23
2	992040.45	2728111.02
3	992032.51	2728109.96
4	992035.22	2728090.51
5	992035.08	2728090.13

61

Перечень координат характерных точек образуемого земельного участка 86:02:0808002:2315:ЗУ1

Номер	X	Y
1	992523.33	2726522.22
2	992522.87	2726528.53
3	992346.41	2726671.39
4	992344.79	2726669.06
5	992340.68	2726671.91
6	992342.51	2726674.56
7	992214.73	2726778.02
8	992211.87	2726775.84
9	992210.97	2726787.60
10	992174.16	2726895.55
11	992171.57	2726894.70
12	992170.00	2726899.45
13	992172.54	2726900.28
14	992133.73	2727014.11
15	992130.55	2727013.01
16	992147.70	2726960.37
17	992208.04	2726785.56

Перечень координат характерных точек образуемого земельного участка 86:02:0808002:2315:ЗУ2

Номер	X	Y
1	994686.65	2724741.81
2	994475.22	2724989.58
3	994472.25	2724987.11
4	994469.05	2724990.96
5	994471.97	2724993.40
6	994364.64	2725119.18
7	994362.29	2725119.32
8	994680.95	2724736.17
9	994635.76	2724798.89
10	994632.76	2724802.91
11	994628.75	2724799.89
12	994631.75	2724795.89

Перечень координат характерных точек образуемого земельного участка 86:02:0808002:2306:ЗУ1

Номер	X	Y
1	994030.64	2725498.29
2	994033.91	2725505.84
3	994033.49	2725506.32
4	993905.89	2725655.79
5	993907.93	2725643.92
6	993858.10	2725704.12
7	993862.91	2725706.12
8	993705.31	2725890.72
9	993700.00	2725886.18
10	993695.45	2725891.52
11	993700.04	2725895.45
12	993658.03	2725897.60
13	993579.85	2725899.92
14	993579.33	2725893.92
15	993687.08	2725890.75

62

Номер	X	Y
16	993694.97	2725890.68
17	993697.57	2725887.57
18	993698.51	2725887.53
19	994029.88	2725499.18
20	993975.59	2725573.46
21	993972.15	2725577.09
22	993968.52	2725573.64
23	993971.96	2725570.00
24	993813.85	2725762.82
25	993810.84	2725766.84
26	993806.86	2725763.80
27	993809.87	2725759.82
28	993270.08	2725912.57
29	993271.02	2725914.60
30	993111.28	2726045.69
31	993110.53	2726044.79
32	993106.70	2726048.04
33	993107.40	2726048.86
34	992918.46	2726203.91
35	992916.99	2726202.24
36	992913.23	2726205.51
37	992914.60	2726207.08
38	992725.58	2726362.20
39	992724.05	2726360.22
40	992720.09	2726363.27
41	992721.71	2726365.37
42	992532.91	2726520.29
43	992530.84	2726517.83
44	992527.01	2726521.04
45	992529.05	2726523.48
46	992522.87	2726528.53
47	992523.33	2726522.22
48	992523.41	2726521.29
49	993381.08	2725903.85
50	993381.22	2725905.75
51	993295.47	2725908.26

Перечень координат характерных точек образуемого земельного участка 86:02:0808002:2306:ЗУ2

Номер	X	Y
1	994064.69	2725458.38
2	994066.94	2725461.90
3	994067.78	2725466.16
4	994033.91	2725505.84
5	994030.64	2725498.29

Перечень координат характерных точек образуемого земельного участка 86:02:0808002:2306:ЗУ3

Номер	X	Y
1	994364.64	2725119.18
2	994321.99	2725169.18
3	994228.51	2725276.31
4	994221.82	2725274.24
5	994353.55	2725119.89

63

Номер	X	Y
6	994357.99	2725119.59
7	994362.29	2725119.32
8	994306.04	2725186.50
9	994302.78	2725190.31
10	994298.90	2725187.15
11	994302.23	2725183.34

Перечень координат характерных точек образуемого земельного участка 86:02:0808002:2260:ЗУ1

Номер	X	Y
1	995336.41	2727696.80
2	995333.12	2727699.91
3	995331.56	2727698.63
4	995334.86	2727695.51

Перечень координат характерных точек образуемого земельного участка 86:02:0808002:2260:ЗУ2

Номер	X	Y
1	995337.47	2727697.68
2	995334.17	2727700.79
3	995333.12	2727699.91
4	995336.41	2727696.80
5	995334.86	2727695.51
6	995331.56	2727698.63
7	995330.51	2727697.75
8	995333.81	2727694.64

Перечень координат характерных точек образуемого земельного участка 86:02:0808002:2252:ЗУ1

Номер	X	Y
1	991975.46	2727438.84
2	991975.12	2727468.66
3	991974.89	2727488.70
4	991974.89	2727488.75
5	991974.86	2727491.40
6	991974.80	2727495.34
7	991972.55	2727683.95
8	991969.81	2727684.02
9	991969.94	2727689.03
10	991972.49	2727688.95
11	991970.18	2727882.96
12	991965.68	2727882.84
13	991965.68	2727882.84
14	991965.68	2727882.28
15	991967.77	2727707.32
16	991967.78	2727706.28
17	991968.37	2727686.27

64

Перечень координат характерных точек образуемого земельного участка 86:02:0808002:2252:ЗУ2

Номер	X	Y
1	992098.91	2727106.91
2	992086.37	2727146.00
3	992084.62	2727137.03
4	992096.09	2727106.18
5	992062.88	2727196.74
6	992064.23	2727201.11
7	992064.64	2727203.24
8	992059.10	2727214.29
9	992046.66	2727239.07
10	992061.08	2727200.33
11	992022.14	2727327.95
12	992017.82	2727339.56
13	992017.19	2727340.28
14	992018.41	2727337.46
15	992015.00	2727335.96
16	992014.45	2727343.34
17	992012.50	2727345.51
18	992008.10	2727344.15
19	992008.13	2727344.06
20	992008.19	2727343.88
21	992008.23	2727343.70
22	992008.31	2727343.54
23	992008.40	2727343.37
24	992008.52	2727343.22
25	992008.62	2727343.07
26	992009.19	2727342.43
27	992010.08	2727341.44

Перечень координат характерных точек образуемого земельного участка 86:02:0808002:1641:ЗУ1

Номер	X	Y
1	993362.00	2731322.75
2	993363.44	2731324.15
3	993355.79	2731331.97
4	993351.03	2731332.44
5	993328.49	2731310.48
6	993353.13	2731331.81

Перечень координат характерных точек образуемого земельного участка 86:02:0808002:1641:ЗУ2

Номер	X	Y
1	993359.81	2731320.70
2	993362.00	2731322.75
3	993353.13	2731331.81
4	993328.55	2731310.53
5	993302.75	2731285.40
6	993298.41	2731281.18
7	993295.24	2731278.09
8	993291.77	2731274.72
9	993352.95	2731327.70
10	993356.18	2731324.40

65

Номер	X	Y
11	993355.90	2731325.21
12	993356.84	2731325.53
13	993357.81	2731322.73
14	993370.16	2731330.56
15	993368.87	2731330.70
16	993355.79	2731331.97
17	993363.44	2731324.15

Перечень координат характерных точек образуемого земельного участка 86:02:0808002:1641:ЗУ3

Номер	X	Y
1	993007.61	2730958.10
2	993172.32	2731125.32
3	993282.01	2731220.49
4	993276.50	2731226.33
5	993166.83	2731131.17
6	993001.91	2730963.71
7	992839.13	2730798.80
8	992844.47	2730796.64
9	992841.81	2730790.15
10	992837.65	2730791.84
11	992855.38	2730679.46
12	992855.93	2730675.98
13	992844.69	2730672.66
14	992845.26	2730668.30
15	992856.88	2730669.94
16	992864.81	2730671.06
17	992863.07	2730682.05
18	992845.44	2730793.81
19	993004.82	2730955.78
20	993009.75	2730960.74
21	993004.79	2730965.68
22	992999.84	2730960.73
23	993169.71	2731123.13
24	993174.62	2731128.11
25	993169.65	2731133.03
26	993164.74	2731128.04

Перечень координат характерных точек образуемого земельного участка 86:02:0808002:1641:ЗУ4

Номер	X	Y
1	992855.93	2730675.98
2	992836.91	2730796.55
3	992834.24	2730794.72
4	992852.48	2730678.59
5	992844.24	2730676.14
6	992844.69	2730672.65
7	992867.77	2730671.48
8	992848.01	2730796.41
9	992845.44	2730793.81
10	992864.81	2730671.06

66

Перечень координат характерных точек образуемого земельного участка 86:02:0808002:1624:ЗУ1

Номер	X	Y
1	991712.74	2730095.58
2	991709.14	2730102.60
3	991702.08	2730098.80
4	991705.69	2730091.76
5	991671.93	2730200.74
6	991671.68	2730201.23
7	991653.22	2730193.98
8	991654.30	2730191.87
9	991654.86	2730192.15
10	991661.12	2730195.30

Перечень координат характерных точек образуемого земельного участка 86:02:0808002:1514:ЗУ1

Номер	X	Y
1	995219.61	2727807.23
2	995207.36	2727818.81
3	995205.85	2727817.50
4	995218.09	2727805.91

Перечень координат характерных точек образуемого земельного участка 86:02:0808002:1514:ЗУ2

Номер	X	Y
1	995220.66	2727808.13
2	995208.40	2727819.74
3	995207.36	2727818.81
4	995219.61	2727807.23
5	995218.09	2727805.91
6	995205.85	2727817.50
7	995204.81	2727816.62
8	995217.06	2727805.02

Перечень координат характерных точек образуемого земельного участка 86:02:0808002:666:ЗУ1

Номер	X	Y
1	995506.53	2727445.17
2	995503.76	2727463.68
3	995501.73	2727463.79
4	995504.38	2727446.08
5	995504.53	2727446.07

Перечень координат характерных точек образуемого земельного участка 86:02:0808002:666:ЗУ2

Номер	X	Y
1	995508.69	2727444.20
2	995505.79	2727463.61
3	995503.76	2727463.68
4	995506.53	2727445.17
5	995504.38	2727446.08
6	995501.73	2727463.79
7	995499.78	2727463.85

67

Номер	X	Y
8	995502.44	2727446.20

Перечень координат характерных точек образуемого земельного участка 86:02:0808002:1192:ЗУ1

Номер	X	Y
1	995522.24	2726138.15
2	995523.13	2726139.96
3	995514.56	2726145.23
4	995513.69	2726143.42

Перечень координат характерных точек образуемого земельного участка 86:02:0808002:1192:ЗУ2

Номер	X	Y
1	995521.37	2726136.35
2	995522.24	2726138.15
3	995513.69	2726143.42
4	995512.80	2726141.61
5	995523.13	2726139.96
6	995523.86	2726141.48
7	995515.31	2726146.76
8	995514.56	2726145.23

Перечень координат характерных точек образуемого земельного участка 86:02:0808002:1241:ЗУ1

Номер	X	Y
1	994164.88	2725340.97
2	994164.98	2725353.17
3	994147.77	2725373.33
4	994147.76	2725373.31
5	994147.56	2725372.73
6	994145.09	2725365.65
7	994145.08	2725364.16

ОБЪЯВЛЕНИЕ

08 октября 2019 года в актовом зале администрации сельского поселения Селиярово в 17-00 состоятся публичные слушания по проекту Решения Совета депутатов о внесении изменений в Устав сельского поселения Селиярово.

ХАНТЫ-МАНСИЙСКИЙ АВТОНОМНЫЙ ОКРУГ - ЮГРА
ТЮМЕНСКАЯ ОБЛАСТЬ
ХАНТЫ-МАНСИЙСКИЙ РАЙОН
СЕЛЬСКОЕ ПОСЕЛЕНИЕ СЕЛИЯРОВО
СОВЕТ ДЕПУТАТОВ

РЕШЕНИЕ

От 18.09.2019 № 39

О проведении публичных слушаний

На основании ст. 28 Федерального закона от 06 октября 2003 № 131-ФЗ «Об общих принципах организации местного самоуправления в Российской Федерации», Устава сельского поселения Селиярово и в целях обеспечения участия населения муниципального образования сельское поселение Селиярово в осуществлении местного самоуправления,

Совет депутатов
РЕШИЛ:

1. Назначить проведение публичных слушаний для обсуждения изменений и дополнений в Устав сельского поселения Селиярово на 08 октября 2019 года. Место проведения публичных слушаний актовый зал администрации по ул.Братьев Фирсовых 24А. Время начала публичных слушаний 17-00.

2. Организационному комитету по проведению публичных слушаний организовать работу и провести публичные слушания в соответствии с установленными нормативами.

3. Контроль за исполнением настоящего решения оставляю за собой.

И.о.главы сельского поселения С.В.Маркова

Проект

ХАНТЫ-МАНСИЙСКИЙ АВТОНОМНЫЙ ОКРУГ - ЮГРА
ТЮМЕНСКАЯ ОБЛАСТЬ
ХАНТЫ-МАНСИЙСКИЙ РАЙОН
СЕЛЬСКОЕ ПОСЕЛЕНИЕ СЕЛИЯРОВО
СОВЕТ ДЕПУТАТОВ

РЕШЕНИЕ

От 00.00.0000 №

О внесении изменений в Устав сельского поселения Селиярово

В соответствии с Федеральными законами от 06.10.2003 № 131-ФЗ «Об общих принципах организации местного самоуправления в Российской Федерации», от 26.07.2019 № 228-ФЗ «О внесении изменений в статью 40 Федерального закона «Об общих принципах организации местного самоуправления в Российской Федерации» и статью 13.1 Федерального закона «О противодействии коррупции», от 02.08.2019 № 283-ФЗ «О внесении изменений в Градостроительный кодекс Российской Федерации и отдельные законодательные акты Российской Федерации», Уставом сельского поселения Селиярово,

Совет депутатов сельского поселения Селиярово
Р Е Ш И Л:

1. Внести в Устав сельского поселения Селиярово принятый решением Совета депутатов от 18.06.2008 № 72 (с изменениями на 15.04.2019) следующие изменения:

1.1. Подпункт 19 пункта 1 статьи 3 после слов «территории, выдача» дополнить словами «градостроительного плана земельного участка, расположенного в границах поселения, выдача»;

1.2. В статье 18:

1.2.1. Пункт 5 дополнить словами «, если иное не предусмотрено Федеральным законом от 06.10.2003 № 131-ФЗ «Об общих принципах организации местного самоуправления в Российской Федерации»»;

1.2.2. Дополнить пунктами 6, 7, 8, 9, 10, 11, 12, следующего содержания:

«6. Проверка достоверности и полноты сведений о доходах, расходах, об имуществе и обязательствах имущественного характера, представляемых в соответствии с законодательством Российской Федерации о противодействии коррупции депутатом Совета поселения, проводится по решению Губернатора Ханты-Мансийского автономного округа - Югры в порядке, установленном законом Ханты-Мансийского автономного округа - Югры.

7. При выявлении в результате проверки, проведенной в соответствии с пунктом 9 настоящей статьи, фактов несоблюдения ограничений, запретов, неисполнения обязанностей, которые установлены Федеральным законом от 25 декабря 2008 года № 273-ФЗ «О противодействии коррупции», Федеральным законом от 3 декабря 2012 года № 230-ФЗ «О контроле за соответствием расходов лиц, замещающих государственные должности, и иных лиц их доходам», Федеральным законом от 7 мая 2013 года № 79-ФЗ «О запрете отдельным категориям лиц открывать и иметь счета (вклады), хранить наличные денежные средства и ценности в иностранных банках, расположенных за пределами территории Российской Федерации, владеть и (или) пользоваться иностранными финансовыми инструментами», Губернатор Ханты-Мансийского автономного округа - Югры обращается с заявлением о досрочном прекращении полномочий депутата Совета поселения или применении в отношении депутата Совета поселения иной меры ответственности в Совет поселения или в суд.

8. К депутату Совета поселения, представившим недостоверные или неполные сведения о своих доходах, расходах, об имуществе и обязательствах имущественного характера, а также сведения о доходах, расходах, об имуществе и обязательствах имущественного характера своих супруги (супруга) и несовершеннолетних детей, если искажение этих сведений является несущественным, могут быть применены следующие меры ответственности:

1) предупреждение;

2) освобождение депутата Совета поселения от должности в Совете поселения с лишением права занимать должности в Совете поселения до прекращения срока его полномочий;

3) запрет занимать должности в Совете поселения до прекращения срока его полномочий;

9. Порядок принятия решения о применении к депутату Совета поселения мер ответственности, указанных в пункте 8 настоящей статьи, определяется решением Совета поселения в соответствии с законом Ханты-Мансийского автономного округа - Югры.

10. Сведения о доходах, расходах, об имуществе и обязательствах имущественного характера, представленные депутатами Совета поселения, размещаются на официальном сайте органов местного самоуправления поселения в информационно-телекоммуникационной сети «Интернет» и (или) предоставляются для опубликования средствам массовой информации в порядке, определяемом решением Совета поселения.

11. Гарантии прав депутатов Совета поселения при привлечении их к уголовной или административной ответственности, задержании, аресте, обыске, допросе, совершении в отношении их иных уголовно-процессуальных и административно-процессуальных действий, а также при проведении оперативно-розыскных мероприятий в отношении депутатов Совета депутатов, занимаемого ими жилого и (или) служебного помещения, их багажа, личных и служебных транспортных средств, переписки, используемых ими средств связи, принадлежащих им документов устанавливаются федеральными законами.

12. Депутат Совета поселения не может быть привлечен к уголовной или административной ответственности за высказанное мнение, позицию, выраженную при голосовании, и другие действия, соответствующие статусу депутата Совета поселения, в том числе по истечении срока их полномочий. Данное положение не распространяется на случаи, когда депутатом Совета поселения были допущены публичные оскорбления, клевета или иные нарушения, ответственность за которые предусмотрена федеральным законом.»

1.3. Статью 19 дополнить абзацем следующего содержания:

«В случае обращения Губернатора Ханты-Мансийского автономного округа - Югры с заявлением о досрочном прекращении полномочий депутата Совета поселения днем появления основания для досрочного прекращения полномочий является день поступления в Совет поселения данного заявления.»;

1.4. Статью 20 дополнить пунктами 6, 7, 8, 9, 10, 11, 12, 13 следующего содержания:

«6. Проверка достоверности и полноты сведений о доходах, расходах, об имуществе и обязательствах имущественного характера, представляемых в соответствии с законодательством Российской Федерации о противодействии коррупции Главой поселения, проводится по решению Губернатора Ханты-Мансийского автономного округа - Югры в порядке, установленном законом Ханты-Мансийского автономного округа - Югры.

7. При выявлении в результате проверки, проведенной в соответствии с пунктом 8 настоящей статьи, фактов несоблюдения ограничений, запретов, неисполнения обязанностей, которые установлены Федеральным законом от 25 декабря 2008 года № 273-ФЗ «О противодействии коррупции», Федеральным законом от 3 декабря 2012 года № 230-ФЗ «О контроле за соответствием расходов лиц, замещающих государственные должности, и иных лиц их доходам», Федеральным законом от 7 мая 2013 года № 79-ФЗ «О запрете отдельным категориям лиц открывать и иметь счета (вклады), хранить наличные денежные средства и ценности в иностранных банках, расположенных за пределами территории Российской Федерации, владеть и (или) пользоваться иностранными финансовыми инструментами», Губернатор Ханты-Мансийского автономного округа - Югры обращается с заявлением о досрочном прекращении полномочий Главы поселения или применении в отношении Главы поселения иной меры ответственности в Совет поселения или в суд.

8. К Главе поселения, представившему недостоверные или неполные сведения о своих доходах, расходах, об имуществе и обязательствах имущественного характера, а также сведения о доходах, расходах, об имуществе и обязательствах имущественного характера своих супруги (супруга) и несовершеннолетних детей, если искажение этих сведений является несущественным, могут быть применены следующие меры ответственности:

1) предупреждение;

2) освобождение от осуществления полномочий на постоянной основе с лишением права осуществлять полномочия на постоянной основе до прекращения срока его полномочий;

3) запрет исполнять полномочия на постоянной основе до прекращения срока его полномочий.

9. Порядок принятия решения о применении к Главе поселения мер ответственности, указанных в пункте 10 настоящей статьи, определяется решением Совета поселения в соответствии с законом Ханты-Мансийского автономного округа - Югры.

10. Сведения о доходах, расходах, об имуществе и обязательствах имущественного характера, представленные Главой поселения, размещаются на официальном сайте органов местного самоуправления поселения в информационно-телекоммуникационной сети «Интернет» и (или) предоставляются для опубликования средствам массовой информации в порядке, определяемом решением Совета поселения.

11. Гарантии прав Главы поселения при привлечении его к уголовной или административной ответственности, задержании, аресте, обыске, допросе, совершении в отношении него иных уголовно-процессуальных и административно-процессуальных действий, а также при проведении оперативно-розыскных мероприятий в отношении Главы поселения, занимаемого им жилого и (или) служебного помещения, его багажа, личных и служебных транспортных средств, переписки, используемых им средств связи, принадлежащих ему документов устанавливаются федеральными законами.

12. Глава поселения не может быть привлечен к уголовной или административной ответственности за высказанное мнение, позицию, выраженную при голосовании, и другие действия, соответствующие статусу Главы поселения, в том числе по истечении срока его полномочий. Данное положение не распространяется на случаи, когда Главой поселения были допущены публичные оскорбления, клевета или иные нарушения, ответственность за которые предусмотрена федеральным законом.

13. Глава поселения не может участвовать в качестве защитника или представителя (кроме случаев законного представительства) по гражданскому, административному или уголовному делу либо делу об административном правонарушении.».

2. Поручить главе сельского поселения Селиярово:

- направить настоящее решение в соответствующий территориальный орган уполномоченного федерального органа исполнительной власти в сфере регистрации уставов муниципальных образований в установленные законодательством сроки для государственной регистрации;

- опубликовать (обнародовать) настоящее решение после его государственной регистрации в установленном порядке и разместить на официальном сайте администрации сельского поселения.

3. Настоящее решение вступает в силу после его официального опубликования (обнародования).

Глава сельского поселения А.А.Юдин

Приложение к решению Совета
депутатов сельского поселения
Селиярово от 03.04.2007г № 11

ПОЛОЖЕНИЕ
О порядке участия граждан в обсуждении проекта Устава сельского поселения Селиярово, решения Совета депутатов о внесении изменений и дополнений в Устав сельского поселения Селиярово

Статья 1.Общие положения

Настоящее Положение определяет порядок участия граждан, проживающих на территории сельского поселения Селиярово (далее –поселение) в обсуждении проекта Устава сельского поселения Селиярово (далее- проект Устава поселения), решения Совета депутатов сельского поселения Селиярово (далее- решение Совета поселения) о внесении изменений и дополнений в Устав сельского поселения Селиярово (далее –Устав поселения).

Статья 2.Формы участия граждан

1.Граждане, проживающие на территории поселения (население сельского поселения), с момента официального опубликования проекта Устава поселения, решения Совета поселения о внесении изменений и дополнений в Устав поселения, вправе участвовать в его обсуждении в следующих формах:

-массового обсуждения;

-собраний, конференций граждан;

-публичных слушаний.

2.Население сельского поселения вправе участвовать в обсуждении проекта Устава поселения, решения Совета поселения о внесении изменений и дополнений в Устав поселения, в иных формах, не противоречащих федеральному законодательству, законодательству Ханты-Мансийского автономного округа- Югры, нормативным правовым актам поселения.

Статья 3.Организация массового обсуждения проекта Устава поселения, проекта решения Совета поселения о внесении изменений и дополнений в Устав поселения

1.Обсуждение проекта Устава поселения, решения Совета поселения о внесении изменений и дополнений в Устав поселения может проводится в виде предложений, коллективных и индивидуальных обращений граждан, проживающих на территории поселения, высказывания мнений, интервью, опубликованных в средствах массовой информации.

2.В рамках обсуждения проекта Устава поселения, решения Совета поселения о внесении изменений и дополнений в Устав поселения, администрация и Совет поселения вправе организовать публикации в печатных средствах массовой информации, в целях разъяснения населению сельского поселения общей концепции Устава поселения, вносимых изменений и дополнений в Устав поселения, а также разъяснения их отдельных положений, имеющих большое общественное значение.

Статья 4.Порядок проведения собраний, конференций граждан

Порядок назначения и проведения собраний, конференций граждан определяется Федеральным законом от 06 октября 2003 года № 131-ФЗ «Об общих принципах организации местного самоуправления в Российской Федерации», Уставом поселения, нормативными правовыми актами Совета поселения.

Статья 5.Обсуждение проекта Устава поселения, решения Совета поселения о внесении изменений и дополнений в Устав поселения на публичных слушаниях

1.Проект Устава поселения, решения Совета поселения о внесении изменений и дополнений в Устав поселения должен быть вынесен на публичные слушания.

2.Порядок организации и проведения публичных слушаний определяется Уставом поселения, нормативными правовыми актами Совета поселения.

Приложение к решению Совета депутатов
сельского поселения Селиярово
от 25.04. 2007 № 13

ПОЛОЖЕНИЕ
о порядке учета предложений по проектам решений Совета депутатов сельского поселения Селиярово «О внесении изменений и дополнений в Устав сельского поселения Селиярово»

Настоящий порядок разработан в соответствии с требованиями Федерального закона от 06.10.2003 № 131-ФЗ «Об общих принципах организации местного самоуправления в Российской Федерации» и регулирует порядок внесения, рассмотрения и учета изменений и дополнений в Устав сельского поселения Селиярово.

Настоящий порядок принят в соответствии с Конституцией Российской Федерации, федеральным законодательством, законодательством Ханты-Мансийского автономного округа и имеет целью обеспечение реализации населением сельского поселения Селиярово своего конституционного права на местное самоуправление.

1. Общие положения.

1. Предложения о дополнениях и изменениях в Устав сельского поселения Селиярово, опубликованные в средствах массовой информации, могут вносится по результатам:

- проведения собраний граждан по месту жительства;
- массового обсуждения дополнений и изменений;
- проведения слушаний по представленным дополнениям и изменениям.

2. Предложения о дополнениях и изменениях в Устав поселения, опубликованные в средствах массовой информации, выдвинутые по результатам мероприятий, указанных в пункте 1 настоящего Положения, указываются в протоколе или итоговом документе, соответствующего мероприятия, которые передаются в Совет депутатов поселения.

3. Предложения о дополнениях и изменениях в Устав поселения, опубликованные в средствах массовой информации, могут вноситься:

- гражданами, проживающими на территории поселения, в порядке индивидуального или коллективного обращения;
- организациями, действующими на территории поселения;
- органами местного самоуправления поселения.

4. Предложения о дополнениях и изменениях в Устав поселения, опубликованные в средствах массовой информации, вносятся для рассмотрения в Совет депутатов, в соответствии с настоящим Положением.

5. Предложения о дополнениях и изменениях в Устав поселения, опубликованные в средствах массовой информации, вносятся не позднее 20 дней с момента опубликования указанного проекта.

2.Порядок рассмотрения поступивших предложений о дополнениях и изменениях в Устав поселения

1. Внесенные предложения о дополнениях и изменениях в Устав поселения регистрируются Советом депутатов поселения.

2. Предложения о дополнениях и изменениях в Устав поселения должны соответствовать требованиям Федерального закона от 06.10.2003 № 131-ФЗ «Об общих принципах организации местного самоуправления в Российской Федерации», законам Ханты-Мансийского автономного округа- Югры, Уставу поселения.

3. Предложения о дополнениях и изменениях в Устав поселения в виде конкретных норм Устава поселения тоже должны соответствовать следующим требованиям:

- обеспечивать однозначное толкование положений Устава поселения;
- не допускать противоречий либо несогласованности с иными положениями Устава поселения.

4. Предложения о дополнениях и изменениях в Устав поселения, внесенные с нарушением порядка и сроков, предусмотренных настоящим Положением, могут быть оставлены без рассмотрения.

5. Совет депутатов вправе привлекать специалистов научных и иных учреждений.

3.Порядок учета поступивших предложений о дополнениях и изменениях в Устав поселения

1. По итогам изучения, анализа и обобщения внесенных предложений о дополнениях и изменениях в Устав поселения, Совет депутатов составляет заключение.

2. Заключение Совета депутатов поселения на внесенные предложения о дополнениях и изменениях в Устав поселения должно содержать следующие положения:

- общее количество поступивших предложений о дополнениях и изменениях в Устав поселения;
- количество и содержание поступивших предложений о дополнениях и изменения в Устав поселения, оставленные Советом депутатов без рассмотрения;
- содержание предложений о дополнениях и изменениях в Устав поселения, рекомендуемые Советом депутатов к отклонению;
- содержание предложений о дополнениях и изменениях в Устав поселения, рекомендуемые Советом депутатов для одобрения и внесения в окончательный текст Устава поселения.

Информационное сообщение

Администрация сельского поселения Нялинское информирует о дополнительном приеме заявлений граждан в состав Общественного совета сельского поселения Нялинское. Прием заявлений заканчивается по истечение 7 рабочих дней с момента опубликования настоящего сообщения.

Заявление подается в администрацию сельского поселения Нялинское по адресу:
с. Нялинское, ул. Мира, д.71, 2 этаж.
По всем интересующим вопросам обращаться по телефону 8(3467)373-526.

ИНФОРМАЦИЯ
ПО РЕЗУЛЬТАТАМ ПУБЛИЧНЫХ СЛУШАНИЙ
по проекту решения Совета депутатов сельского поселения Горноправдинск
«О внесении изменений и дополнений в Устав сельского поселения Горноправдинск»

п.Горноправдинск 16 сентября 2019 года

Тема проведения публичных слушаний: публичные слушания (далее – слушания) по проекту решения Совета депутатов сельского поселения Горноправдинск «О внесении изменений и дополнений в Устав сельского поселения Горноправдинск» (далее – проект решения), который подготовлен в соответствии с Федеральными законами от 06.10.2003 № 131-ФЗ «Об общих принципах организации местного самоуправления в Российской Федерации», от 01.05.2019 № 87-ФЗ «О внесении изменений в Федеральный закон «Об общих принципах организации местного самоуправления в Российской Федерации», от 26.07.2019 № 228-ФЗ «О внесении изменений в статью 40 Федерального закона «Об общих принципах организации местного самоуправления в Российской Федерации» и статью 13.1 Федерального закона «О противодействии коррупции», от 02.08.2019 № 283-ФЗ «О внесении изменений в Градостроительный кодекс Российской Федерации и отдельные законодательные акты Российской Федерации», от 02.08.2019 № 313-ФЗ «О внесении изменений в Федеральный закон «Об общих принципах организации законодательных (представительных) и исполнительных органов государственной власти субъектов Российской Федерации» и Федеральный закон «Об общих принципах организации местного самоуправления в Российской Федерации» в связи с принятием Федерального закона «О внесении изменений в Бюджетный кодекс Российской Федерации в целях совершенствования межбюджетных отношений», в целях приведения Устава сельского поселения Горноправдинск в соответствие с законодательством.

Место и время проведения слушаний: слушания проведены 16 сентября 2019 года, по адресу: п.Горноправдинск ул.Вертолетная д.34 (кабинет Главы сельского поселения Горноправдинск на втором этаже здания администрации сельского поселения Горноправдинск), начало в 18 часов 00 минут по местному времени, окончание в 18 часов 26 минут по местному времени.

Правовое основание проведения слушаний:

Статья 28 Федерального закона от 6 октября 2003 года № 131-ФЗ «Об общих принципах организации местного самоуправления в Российской Федерации», статья 10 Устава сельского поселения Горноправдинск, Порядок организации и проведения публичных слушаний в сельском поселении Горноправдинск, утвержденный решением Совета депутатов сельского поселения Горноправдинск от 10.05.2017 № 163, постановление администрации сельского поселения Горноправдинск от 27.08.2019 № 163 «Об опубликовании проекта решения Совета депутатов сельского поселения Горноправдинск «О внесении изменений и дополнений в Устав сельского поселения Горноправдинск» и назначении публичных слушаний».

Постановление администрации сельского поселения Горноправдинск от 27.08.2019 № 163 «Об опубликовании проекта решения Совета депутатов сельского поселения Горноправдинск «О внесении изменений и дополнений в Устав сельского поселения Горноправдинск» и назначении публичных слушаний» (далее – постановление), проект решения Совета депутатов сельского поселения Горноправдинск «О внесении изменений и дополнений в Устав сельского поселения Горноправдинск» (далее – проект решения), Порядок учета предложений по проекту Устава сельского поселения Горноправдинск, проекту решения Совета депутатов сельского поселения Горноправдинск «О внесении изменений и дополнений в Устав сельского поселения Горноправдинск» и участия граждан в его обсуждении, утвержденный решением Совета депутатов сельского поселения Горноправдинск от 08.07.2013 № 24 (далее – Порядок учета предложений), информационное сообщение о проведении публичных слушаний по проекту решения Совета депутатов сельского поселения Горноправдинск «О внесении изменений и дополнений в Устав сельского поселения Горноправдинск» (далее – информационное сообщение) опубликованы в газете «Наш район» 30 августа 2019г. № 34 (879) и дополнительно размещены 30 августа 2019г. на официальном веб-сайте Ханты-Мансийского района www.hmrn.ru в разделе для сельских поселений подразделе СП Горноправдинск: проект решения - «Проекты МПА», постановление и Порядок учета предложений - «Документы», информационное сообщение – «Новости».

Ответственный за подготовку и проведение слушаний - организационный комитет по проведению публичных слушаний по проекту решения Совета депутатов сельского поселения Горноправдинск «О внесении изменений и дополнений в Устав сельского поселения Горноправдинск» в количестве 3 человек в составе:

Репанова Ирина Борисовна, главный специалист администрации сельского поселения Горноправдинск, председатель организационного комитета, председательствующий на публичных слушаниях;

Калениченко Татьяна Алексеевна, ведущий специалист отдела управления администрации сельского поселения Горноправдинск, секретарь организационного комитета;

Лецин Елена Владимировна, главный специалист отдела имущественных, жилищных и земельных отношений администрации сельского поселения Горноправдинск, член организационного комитета.

Формы оповещения:

- опубликование постановления, проекта решения, Порядка учета предложений, информационного сообщения в газете «Наш район» 30 августа 2019г. № 34 (879);
- размещение 30 августа 2019 года на официальном веб-сайте Ханты-Мансийского района www.hmrn.ru в разделе для сельских поселений подразделе СП Горноправдинск: проект решения - «Проекты МПА», постановление и Порядок учета предложений - «Документы», информационное сообщение – «Новости»;
- размещение 2 сентября 2019г. информационного сообщения путем вывешивания его полного текста в общедоступных местах, определенных для обнародования муниципальных правовых актов в п.Горноправдинск, п.Бобровский, д.Лугофилинская.

Участники публичных слушаний: житель поселка Горноправдинск – 1 человек.

Председательствующий на публичных слушаниях Репанова И.Б. открыла публичные слушания, представила проект решения Совета депутатов сельского поселения Горноправдинск «О внесении изменений и дополнений в Устав сельского поселения Горноправдинск», который подготовлен для принятия, предлагаемый для рассмотрения на слушаниях, ознакомила с регламентом проведения слушаний.

Предложения и замечания участников публичных слушаний по обсуждаемому проекту:

- в письменной форме в течение 12 дней после официального опубликования проекта решения предложений и замечаний не поступило;
- во время проведения публичных слушаний предложений и замечаний не поступило.

В результате проведения публичных слушаний по проекту решения Совета депутатов сельского поселения Горноправдинск «О внесении изменений и дополнений в Устав сельского поселения Горноправдинск» принято решение:

- поддержать проект решения Совета депутатов сельского поселения Горноправдинск «О внесении изменений и дополнений в Устав сельского поселения Горноправдинск»;
- представить заключение по результатам публичных слушаний по проекту решения Совета депутатов сельского поселения Горноправдинск «О внесении изменений и дополнений в Устав сельского поселения Горноправдинск» Главе сельского поселения Горноправдинск;
- рекомендовать Главе сельского поселения Горноправдинск направить проект решения Совета депутатов сельского поселения Горноправдинск «О внесении изменений и дополнений в Устав сельского поселения Горноправдинск» в Совет депутатов сельского поселения Горноправдинск для принятия решения.

Председательствующий
на публичных слушаниях,
председатель организационного комитета И.Б.Репанова

Секретарь организационного комитета Т.А.Калениченко

Член организационного комитета Е.В.Лецин