ИЗВЕЩЕНИЕ
о проведении общественных обсуждений

В соответствии с Федеральным законом от 23.11.1995 № 174-ФЗ «Об экологической экспертизе», приказом Государственного комитета Российской Федерации по охране окружающей среды от 16.05.2000 № 372 «Об утверждении Положения об оценке воздействия намечаемой хозяйственной и иной деятельности на окружающую среду в Российской Федерации» ООО «Корпорация Инновационных Технологий» извещает о проведении общественных обсуждений намечаемой деятельности по Проекту технической документации утилизации отходов с получением нового материала «экоТЭК-композит».

Цели намечаемой деятельности: Утилизация нефтесодержащих отходов и отходов бурения.

Месторасположение намечаемой деятельности: вся территория РФ, включая Ханты-Мансийский район Ханты-Мансийского автономного округа-Югры.

Наименование и адрес заявителей: ООО «Корпорация Инновационных Технологий», Московская область, г. Дмитров, село Внуково, д. 126, пом. 2.

Примерные сроки проведения оценки воздействия на окружающую среду: июль – сентябрь 2019 года.

Орган, ответственный за организацию общественных обсуждений: департамент строительства, архитектуры и ЖКХ администрации Ханты-Мансийского района.

Форма проведения общественных обсуждений: слушания.

Форма предоставления замечаний и предложений: устная, письменная.

Ознакомиться с техническим заданием и предварительными материалами оценки воздействия на окружающую среду, а также предоставить рекомендации и предложения можно в:

- Ханты-Мансийском районе Ханты-Мансийского автономного округа - Югры – в департаменте строительства, архитектуры и ЖКХ администрации Ханты-Мансийского района с 23 июля по 22 августа 2019 года по адресу: Ханты-Мансийский автономный округ-Югра, Ханты-Мансийский район, г. Ханты-Мансийск, ул. Гагарина, д. 142, каб. 12. Время для ознакомления: в рабочие дни с 09.00 до 17.00, перерыв с 13.00 до 14.00 (время местное - МСК+2);

- ООО «Корпорация Инновационных Технологий» с 23 июля по 22 августа 2019 года по адресу: Московская область, г. Дмитров, село Внуково, д. 126, пом. 2. Время для ознакомления: в рабочие дни с 09.00 до 18.00 (время местное – МСК).

Общественные обсуждения состоятся 23 августа 2019 года в 14.00 (время местное - МСК+2) по адресу: Ханты-Мансийский автономный округ-Югра, Ханты-Мансийский район, г. Ханты-Мансийск, ул. Гагарина, д. 142, каб. 12, департамент строительства, архитектуры и ЖКХ администрации Ханты-Мансийского района

Ответственные организаторы:

- от Администрации Ханты-Мансийского района – ведущий инженер МКУ ХМР «Управления капитального строительства и ремонта» администрации Ханты-Мансийского района – Огородник Наталья Андреевна, тел. (3467) 33-24-87;

- ООО «Корпорация Инновационных Технологий», тел. для информации: + 7 9088 666 782.

628000, РОССИЙСКАЯ ФЕДЕРАЦИЯ
ХАНТЫ-МАНСИЙСКИЙ АВТОНОМНЫЙ ОКРУГ-ЮГРА
ТЮМЕНСКАЯ ОБЛАСТЬ
АДМИНИСТРАЦИЯ ХАНТЫ-МАНСИЙСКОГО РАЙОНА
ДЕПАРТАМЕНТ СТРОИТЕЛЬСТВА, АРХИТЕКТУРЫ И ЖКХ

П Р И К А З

04.07.2019 года №63-а *г. Ханты-Мансийск*

О присвоении адресов
объектам недвижимости

В соответствии с Федеральным законом от 28.12.2013 № 443-ФЗ «О Федеральной информационной адресной системе и о внесении изменений в Федеральный закон «Об общих принципах организации местного самоуправления в Российской Федерации», постановлением Правительства Российской Федерации от 19.11.2014 № 1221 «Об утверждении Правил присвоения, изменения и аннулирования адресов»:

1. Присвоить адреса объектам недвижимости на межселенной территории Ханты-Мансийского района, СНТСН «Байбалак-1» в соответствии с приложением 1 к настоящему приказу.
2. Утвердить схему расположения объектов недвижимости в соответствии с приложением 2 к настоящему приказу.
3. Департаменту строительства, архитектуры и ЖКХ администрации Ханты-Мансийского района внести соответствующие изменения в государственный адресный реестр и дежурный адресный план территории Ханты-Мансийского района.
4. Контроль за выполнением постановления оставляю за собой.

И.о. директора департамента
строительства, архитектуры и ЖКХ В.В. Подкорытов

Приложение 1
к приказу Департамента
строительства, архитектуре и ЖКХ
от 04.07.2019 №63-а

№ п/п	Объект недвижимости	Кадастровый номер объекта недвижимости	Присвоенный адрес
1	2	3	4
1	Земельный участок	86:02:0707002:453	628000, Российская Федерация, Тюменская область, Ханты-Мансийский автономный округ - Югра, Ханты-Мансийский район, СНТСН «Байбалак-1», улица 1-я линия, 1
2	Земельный участок	86:02:0707002:454	628000, Российская Федерация, Тюменская область, Ханты-Мансийский автономный округ - Югра, Ханты-Мансийский район, СНТСН «Байбалак-1», улица 1-я линия, 2
3	Земельный участок	86:02:0707002:455	628000, Российская Федерация, Тюменская область, Ханты-Мансийский автономный округ - Югра, Ханты-Мансийский район, СНТСН «Байбалак-1», улица 1-я линия, 3
4	Земельный участок	86:02:0707002:456	628000, Российская Федерация, Тюменская область, Ханты-Мансийский автономный округ - Югра, Ханты-Мансийский район, СНТСН «Байбалак-1», улица 1-я линия, 4
5	Земельный участок	86:02:0707002:457	628000, Российская Федерация, Тюменская область, Ханты-Мансийский автономный округ - Югра, Ханты-Мансийский район, СНТСН «Байбалак-1», улица 1-я линия, 5
6	Земельный участок	86:02:0707002:458	628000, Российская Федерация, Тюменская область, Ханты-Мансийский автономный округ - Югра, Ханты-Мансийский район, СНТСН «Байбалак-1», улица 1-я линия, 6
7	Земельный участок	86:02:0707002:459	628000, Российская Федерация, Тюменская область, Ханты-Мансийский автономный округ - Югра, Ханты-Мансийский район, СНТСН «Байбалак-1», улица 1-я линия, 7
8	Земельный участок	86:02:0707002:460	628000, Российская Федерация, Тюменская область, Ханты-Мансийский автономный округ - Югра, Ханты-Мансийский район, СНТСН «Байбалак-1», улица 1-я линия, 8
9	Земельный участок	86:02:0707002:461	628000, Российская Федерация, Тюменская область, Ханты-Мансийский автономный округ - Югра, Ханты-Мансийский район, СНТСН «Байбалак-1», улица 1-я линия, 9
10	Земельный участок	86:02:0707002:462	628000, Российская Федерация, Тюменская область, Ханты-Мансийский автономный округ - Югра, Ханты-Мансийский район, СНТСН «Байбалак-1», улица 1-я линия, 10
11	Земельный участок	86:02:0707002:463	628000, Российская Федерация, Тюменская область, Ханты-Мансийский автономный округ - Югра, Ханты-Мансийский район, СНТСН «Байбалак-1», улица 1-я линия, 11
12	Земельный участок	86:02:0707002:464	628000, Российская Федерация, Тюменская область, Ханты-Мансийский автономный округ - Югра, Ханты-Мансийский район, СНТСН «Байбалак-1», улица 1-я линия, 12
13	Земельный участок	86:02:0707002:465	628000, Российская Федерация, Тюменская область, Ханты-Мансийский автономный округ - Югра, Ханты-Мансийский район, СНТСН «Байбалак-1», улица 1-я линия, 13
14	Земельный участок	86:02:0707002:466	628000, Российская Федерация, Тюменская область, Ханты-Мансийский автономный округ - Югра, Ханты-Мансийский район, СНТСН «Байбалак-1», улица 1-я линия, 14
15	Земельный участок	86:02:0707002:467	628000, Российская Федерация, Тюменская область, Ханты-Мансийский автономный округ - Югра, Ханты-Мансийский район, СНТСН «Байбалак-1», улица 1-я линия, 15
16	Земельный участок	86:02:0707002:468	628000, Российская Федерация, Тюменская область, Ханты-Мансийский автономный округ - Югра, Ханты-Мансийский район, СНТСН «Байбалак-1», улица 1-я линия, 16
17	Земельный участок	86:02:0707002:469	628000, Российская Федерация, Тюменская область, Ханты-Мансийский автономный округ - Югра, Ханты-Мансийский район, СНТСН «Байбалак-1», улица 1-я линия, 17
18	Земельный участок	86:02:0707002:470	628000, Российская Федерация, Тюменская область, Ханты-Мансийский автономный округ - Югра, Ханты-Мансийский район, СНТСН «Байбалак-1», улица 1-я линия, 18
19	Земельный участок	86:02:0707002:471	628000, Российская Федерация, Тюменская область, Ханты-Мансийский автономный округ - Югра, Ханты-Мансийский район, СНТСН «Байбалак-1», улица 1-я линия, 19
20	Земельный участок	86:02:0707002:539	628000, Российская Федерация, Тюменская область, Ханты-Мансийский автономный округ - Югра, Ханты-Мансийский район, СНТСН «Байбалак-1», улица 2-я линия, 1
21	Земельный участок	86:02:0707002:540	628000, Российская Федерация, Тюменская область, Ханты-Мансийский автономный округ - Югра, Ханты-Мансийский район, СНТСН «Байбалак-1», улица 2-я линия, 2
22	Земельный участок	86:02:0707002:541	628000, Российская Федерация, Тюменская область, Ханты-Мансийский автономный округ - Югра, Ханты-Мансийский район, СНТСН «Байбалак-1», улица 2-я линия, 3
23	Земельный участок	86:02:0707002:542	628000, Российская Федерация, Тюменская область, Ханты-Мансийский автономный округ - Югра, Ханты-Мансийский район, СНТСН «Байбалак-1», улица 2-я линия, 4
24	Земельный участок	86:02:0707002:536	628000, Российская Федерация, Тюменская область, Ханты-Мансийский автономный округ - Югра, Ханты-Мансийский район, СНТСН «Байбалак-1», улица 3-я линия, 1
25	Земельный участок	86:02:0707002:531	628000, Российская Федерация, Тюменская область, Ханты-Мансийский автономный округ - Югра, Ханты-Мансийский район, СНТСН «Байбалак-1», улица 3-я линия, 2
26	Земельный участок	86:02:0707002:537	628000, Российская Федерация, Тюменская область, Ханты-Мансийский автономный округ - Югра, Ханты-Мансийский район, СНТСН «Байбалак-1», улица 3-я линия, 3
27	Земельный участок	86:02:0707002:532	628000, Российская Федерация, Тюменская область, Ханты-Мансийский автономный округ - Югра, Ханты-Мансийский район, СНТСН «Байбалак-1», улица 3-я линия, 4

28	Земельный участок	86:02:0707002:538	628000, Российская Федерация, Тюменская область, Ханты-Мансийский автономный округ - Югра, Ханты-Мансийский район, СНТСН «Байбалак-1», улица 3-я линия, 5
29	Земельный участок	86:02:0707002:533	628000, Российская Федерация, Тюменская область, Ханты-Мансийский автономный округ - Югра, Ханты-Мансийский район, СНТСН «Байбалак-1», улица 3-я линия, 6
30	Земельный участок	86:02:0707002:543	628000, Российская Федерация, Тюменская область, Ханты-Мансийский автономный округ - Югра, Ханты-Мансийский район, СНТСН «Байбалак-1», улица 3-я линия, 7
31	Земельный участок	86:02:0707002:534	628000, Российская Федерация, Тюменская область, Ханты-Мансийский автономный округ - Югра, Ханты-Мансийский район, СНТСН «Байбалак-1», улица 3-я линия, 8
32	Земельный участок	86:02:0707002:535	628000, Российская Федерация, Тюменская область, Ханты-Мансийский автономный округ - Югра, Ханты-Мансийский район, СНТСН «Байбалак-1», улица 3-я линия, 10
33	Земельный участок	86:02:0707002:525	628000, Российская Федерация, Тюменская область, Ханты-Мансийский автономный округ - Югра, Ханты-Мансийский район, СНТСН «Байбалак-1», улица 4-я линия, 1
34	Земельный участок	86:02:0707002:519	628000, Российская Федерация, Тюменская область, Ханты-Мансийский автономный округ - Югра, Ханты-Мансийский район, СНТСН «Байбалак-1», улица 4-я линия, 2
35	Земельный участок	86:02:0707002:526	628000, Российская Федерация, Тюменская область, Ханты-Мансийский автономный округ - Югра, Ханты-Мансийский район, СНТСН «Байбалак-1», улица 4-я линия, 3
36	Земельный участок	86:02:0707002:520	628000, Российская Федерация, Тюменская область, Ханты-Мансийский автономный округ - Югра, Ханты-Мансийский район, СНТСН «Байбалак-1», улица 4-я линия, 4
37	Земельный участок	86:02:0707002:527	628000, Российская Федерация, Тюменская область, Ханты-Мансийский автономный округ - Югра, Ханты-Мансийский район, СНТСН «Байбалак-1», улица 4-я линия, 5
38	Земельный участок	86:02:0707002:521	628000, Российская Федерация, Тюменская область, Ханты-Мансийский автономный округ - Югра, Ханты-Мансийский район, СНТСН «Байбалак-1», улица 4-я линия, 6
39	Земельный участок	86:02:0707002:528	628000, Российская Федерация, Тюменская область, Ханты-Мансийский автономный округ - Югра, Ханты-Мансийский район, СНТСН «Байбалак-1», улица 4-я линия, 7
40	Земельный участок	86:02:0707002:522	628000, Российская Федерация, Тюменская область, Ханты-Мансийский автономный округ - Югра, Ханты-Мансийский район, СНТСН «Байбалак-1», улица 4-я линия, 8
41	Земельный участок	86:02:0707002:529	628000, Российская Федерация, Тюменская область, Ханты-Мансийский автономный округ - Югра, Ханты-Мансийский район, СНТСН «Байбалак-1», улица 4-я линия, 9
42	Земельный участок	86:02:0707002:523	628000, Российская Федерация, Тюменская область, Ханты-Мансийский автономный округ - Югра, Ханты-Мансийский район, СНТСН «Байбалак-1», улица 4-я линия, 10
43	Земельный участок	86:02:0707002:530	628000, Российская Федерация, Тюменская область, Ханты-Мансийский автономный округ - Югра, Ханты-Мансийский район, СНТСН «Байбалак-1», улица 4-я линия, 11
44	Земельный участок	86:02:0707002:524	628000, Российская Федерация, Тюменская область, Ханты-Мансийский автономный округ - Югра, Ханты-Мансийский район, СНТСН «Байбалак-1», улица 4-я линия, 12
45	Земельный участок	86:02:0707002:512	628000, Российская Федерация, Тюменская область, Ханты-Мансийский автономный округ - Югра, Ханты-Мансийский район, СНТСН «Байбалак-1», улица 5-я линия, 1
46	Земельный участок	86:02:0707002:504	628000, Российская Федерация, Тюменская область, Ханты-Мансийский автономный округ - Югра, Ханты-Мансийский район, СНТСН «Байбалак-1», улица 5-я линия, 2
47	Земельный участок	86:02:0707002:513	628000, Российская Федерация, Тюменская область, Ханты-Мансийский автономный округ - Югра, Ханты-Мансийский район, СНТСН «Байбалак-1», улица 5-я линия, 3
48	Земельный участок	86:02:0707002:505	628000, Российская Федерация, Тюменская область, Ханты-Мансийский автономный округ - Югра, Ханты-Мансийский район, СНТСН «Байбалак-1», улица 5-я линия, 4
49	Земельный участок	86:02:0707002:514	628000, Российская Федерация, Тюменская область, Ханты-Мансийский автономный округ - Югра, Ханты-Мансийский район, СНТСН «Байболак-1», улица 5-я линия, 5
50	Земельный участок	86:02:0707002:506	628000, Российская Федерация, Тюменская область, Ханты-Мансийский автономный округ - Югра, Ханты-Мансийский район, СНТСН «Байбалак-1», улица 5-я линия, 6
51	Земельный участок	86:02:0707002:515	628000, Российская Федерация, Тюменская область, Ханты-Мансийский автономный округ - Югра, Ханты-Мансийский район, СНТСН «Байболак-1», улица 5-я линия, 7
52	Земельный участок	86:02:0707002:507	628000, Российская Федерация, Тюменская область, Ханты-Мансийский автономный округ - Югра, Ханты-Мансийский район, СНТСН «Байбалак-1», улица 5-я линия, 8
53	Земельный участок	86:02:0707002:516	628000, Российская Федерация, Тюменская область, Ханты-Мансийский автономный округ - Югра, Ханты-Мансийский район, СНТСН «Байбалак-1», улица 5-я линия, 9
54	Земельный участок	86:02:0707002:508	628000, Российская Федерация, Тюменская область, Ханты-Мансийский автономный округ - Югра, Ханты-Мансийский район, СНТСН «Байбалак-1», улица 5-я линия, 10
55	Земельный участок	86:02:0707002:517	628000, Российская Федерация, Тюменская область, Ханты-Мансийский автономный округ - Югра, Ханты-Мансийский район, СНТСН «Байбалак-1», улица 5-я линия, 11
56	Земельный участок	86:02:0707002:509	628000, Российская Федерация, Тюменская область, Ханты-Мансийский автономный округ - Югра, Ханты-Мансийский район, СНТСН «Байбалак-1», улица 5-я линия, 12
57	Земельный участок	86:02:0707002:518	628000, Российская Федерация, Тюменская область, Ханты-Мансийский автономный округ - Югра, Ханты-Мансийский район, СНТСН «Байбалак-1», улица 5-я линия, 13
58	Земельный участок	86:02:0707002:510	628000, Российская Федерация, Тюменская область, Ханты-Мансийский автономный округ - Югра, Ханты-Мансийский район, СНТСН «Байбалак-1», улица 5-я линия, 14
59	Земельный участок	86:02:0707002:511	628000, Российская Федерация, Тюменская область, Ханты-Мансийский автономный округ - Югра, Ханты-Мансийский район, СНТСН «Байбалак-1», улица 5-я линия, 16
60	Земельный участок	86:02:0707002:496	628000, Российская Федерация, Тюменская область, Ханты-Мансийский автономный округ - Югра, Ханты-Мансийский район, СНТСН «Байбалак-1», улица 6-я линия, 1
61	Земельный участок	86:02:0707002:488	628000, Российская Федерация, Тюменская область, Ханты-Мансийский автономный округ - Югра, Ханты-Мансийский район, СНТСН «Байбалак-1», улица 6-я линия, 2
62	Земельный участок	86:02:0707002:497	628000, Российская Федерация, Тюменская область, Ханты-Мансийский автономный округ - Югра, Ханты-Мансийский район, СНТСН «Байбалак-1», улица 6-я линия, 3
63	Земельный участок	86:02:0707002:489	628000, Российская Федерация, Тюменская область, Ханты-Мансийский автономный округ - Югра, Ханты-Мансийский район, СНТСН «Байбалак-1», улица 6-я линия, 4
64	Земельный участок	86:02:0707002:498	628000, Российская Федерация, Тюменская область, Ханты-Мансийский автономный округ - Югра, Ханты-Мансийский район, СНТСН «Байболак-1», улица 6-я линия, 5
65	Земельный участок	86:02:0707002:490	628000, Российская Федерация, Тюменская область, Ханты-Мансийский автономный округ - Югра, Ханты-Мансийский район, СНТСН «Байбалак-1», улица 6-я линия, 6
66	Земельный участок	86:02:0707002:499	628000, Российская Федерация, Тюменская область, Ханты-Мансийский автономный округ - Югра, Ханты-Мансийский район, СНТСН «Байбалак-1», улица 6-я линия, 7
67	Земельный участок	86:02:0707002:491	628000, Российская Федерация, Тюменская область, Ханты-Мансийский автономный округ - Югра, Ханты-Мансийский район, СНТСН «Байбалак-1», улица 6-я линия, 8
68	Земельный участок	86:02:0707002:500	628000, Российская Федерация, Тюменская область, Ханты-Мансийский автономный округ - Югра, Ханты-Мансийский район, СНТСН «Байбалак-1», улица 6-я линия, 9
69	Земельный участок	86:02:0707002:492	628000, Российская Федерация, Тюменская область, Ханты-Мансийский автономный округ - Югра, Ханты-Мансийский район, СНТСН «Байбалак-1», улица 6-я линия, 10
70	Земельный участок	86:02:0707002:501	628000, Российская Федерация, Тюменская область, Ханты-Мансийский автономный округ - Югра, Ханты-Мансийский район, СНТСН «Байбалак-1», улица 6-я линия, 11
71	Земельный участок	86:02:0707002:493	628000, Российская Федерация, Тюменская область, Ханты-Мансийский автономный округ - Югра, Ханты-Мансийский район, СНТСН «Байбалак-1», улица 6-я линия, 12
72	Земельный участок	86:02:0707002:502	628000, Российская Федерация, Тюменская область, Ханты-Мансийский автономный округ - Югра, Ханты-Мансийский район, СНТСН «Байбалак-1», улица 6-я линия, 13
73	Земельный участок	86:02:0707002:494	628000, Российская Федерация, Тюменская область, Ханты-Мансийский автономный округ - Югра, Ханты-Мансийский район, СНТСН «Байбалак-1», улица 6-я линия, 14
74	Земельный участок	86:02:0707002:503	628000, Российская Федерация, Тюменская область, Ханты-Мансийский автономный округ - Югра, Ханты-Мансийский район, СНТСН «Байбалак-1», улица 6-я линия, 15
75	Земельный участок	86:02:0707002:495	628000, Российская Федерация, Тюменская область, Ханты-Мансийский автономный округ - Югра, Ханты-Мансийский район, СНТСН «Байбалак-1», улица 6-я линия, 16
76	Земельный участок	86:02:0707002:480	628000, Российская Федерация, Тюменская область, Ханты-Мансийский автономный округ - Югра, Ханты-Мансийский район, СНТСН «Байбалак-1», улица 7-я линия, 1
77	Земельный участок	86:02:0707002:472	628000, Российская Федерация, Тюменская область, Ханты-Мансийский автономный округ - Югра, Ханты-Мансийский район, СНТСН «Байбалак-1», улица 7-я линия, 2
78	Земельный участок	86:02:0707002:481	628000, Российская Федерация, Тюменская область, Ханты-Мансийский автономный округ - Югра, Ханты-Мансийский район, СНТСН «Байбалак-1», улица 7-я линия, 3
79	Земельный участок	86:02:0707002:473	628000, Российская Федерация, Тюменская область, Ханты-Мансийский автономный округ - Югра, Ханты-Мансийский район, СНТСН «Байбалак-1», улица 7-я линия, 4
80	Земельный участок	86:02:0707002:482	628000, Российская Федерация, Тюменская область, Ханты-Мансийский автономный округ - Югра, Ханты-Мансийский район, СНТСН «Байбалак-1», улица 7-я линия, 5
81	Земельный участок	86:02:0707002:474	628000, Российская Федерация, Тюменская область, Ханты-Мансийский автономный округ - Югра, Ханты-Мансийский район, СНТСН «Байбалак-1», улица 7-я линия, 6
82	Земельный участок	86:02:0707002:483	628000, Российская Федерация, Тюменская область, Ханты-Мансийский автономный округ - Югра, Ханты-Мансийский район, СНТСН «Байбалак-1», улица 7-я линия, 7
83	Земельный участок	86:02:0707002:475	628000, Российская Федерация, Тюменская область, Ханты-Мансийский автономный округ - Югра, Ханты-Мансийский район, СНТСН «Байбалак-1», улица 7-я линия, 8
84	Земельный участок	86:02:0707002:484	628000, Российская Федерация, Тюменская область, Ханты-Мансийский автономный округ - Югра, Ханты-Мансийский район, СНТСН «Байбалак-1», улица 7-я линия, 9
85	Земельный участок	86:02:0707002:476	628000, Российская Федерация, Тюменская область, Ханты-Мансийский автономный округ - Югра, Ханты-Мансийский район, СНТСН «Байбалак-1», улица 7-я линия, 10
86	Земельный участок	86:02:0707002:485	628000, Российская Федерация, Тюменская область, Ханты-Мансийский автономный округ - Югра, Ханты-Мансийский район, СНТСН «Байбалак-1», улица 7-я линия, 11
87	Земельный участок	86:02:0707002:477	628000, Российская Федерация, Тюменская область, Ханты-Мансийский автономный округ - Югра, Ханты-Мансийский район, СНТСН «Байбалак-1», улица 7-я линия, 12

88	Земельный участок	86:02:0707002:486	628000, Российская Федерация, Тюменская область, Ханты-Мансийский автономный округ - Югра, Ханты-Мансийский район, СНТСН «Байбалак-1», улица 7-я линия, 13
89	Земельный участок	86:02:0707002:478	628000, Российская Федерация, Тюменская область, Ханты-Мансийский автономный округ - Югра, Ханты-Мансийский район, СНТСН «Байбалак-1», улица 7-я линия, 14
90	Земельный участок	86:02:0707002:487	628000, Российская Федерация, Тюменская область, Ханты-Мансийский автономный округ - Югра, Ханты-Мансийский район, СНТСН «Байбалак-1», улица 7-я линия, 15
91	Земельный участок	86:02:0707002:479	628000, Российская Федерация, Тюменская область, Ханты-Мансийский автономный округ - Югра, Ханты-Мансийский район, СНТСН «Байбалак-1», улица 7-я линия, 16

Приложение 2
к приказу Департамента
строительства, архитектуре и ЖКХ
от 04.07.2019 №63-а

Схема расположения объектов недвижимости

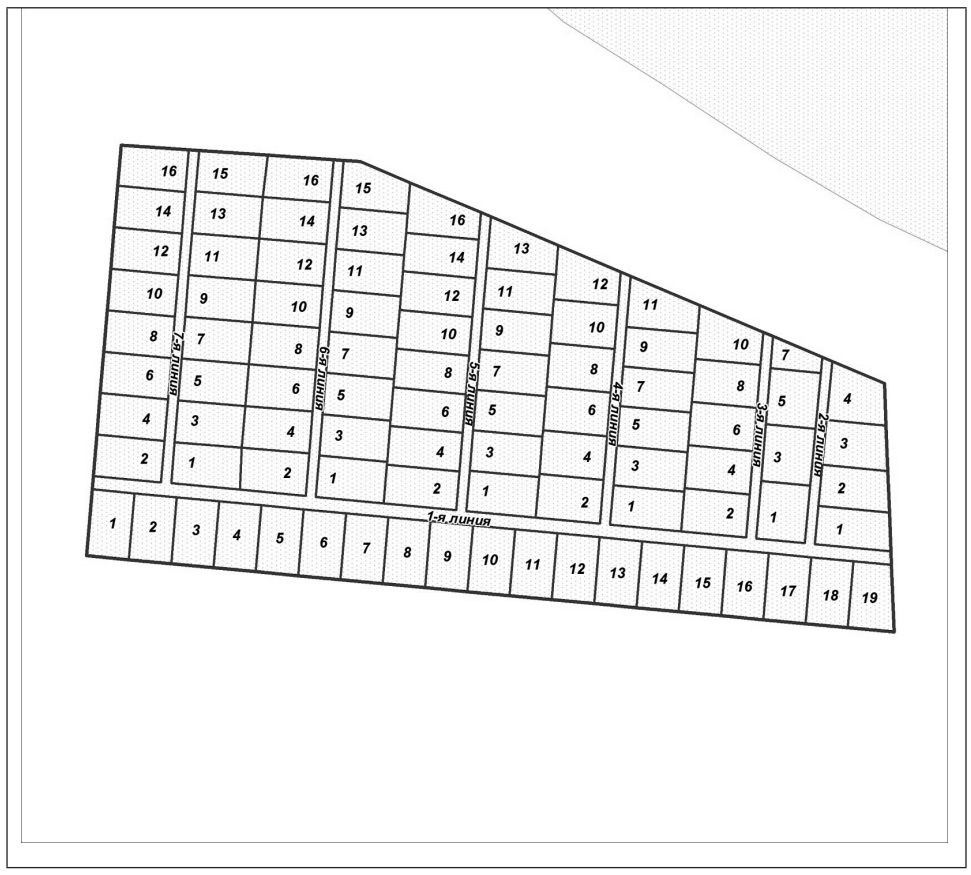

МУНИЦИПАЛЬНОЕ ОБРАЗОВАНИЕ
ХАНТЫ-МАНСИЙСКИЙ РАЙОН
Ханты-Мансийский автономный округ – Югра

АДМИНИСТРАЦИЯ ХАНТЫ-МАНСИЙСКОГО РАЙОНА

П О С Т А Н О В Л Е Н И Е

от 05.07.2019 № 180
г. Ханты-Мансийск

О проведении общественных обсуждений
(слушаний)

В соответствии с абзацем четвертым части 1 статьи 9, подпунктом 7.5 статьи 11 Федерального закона от 23 ноября 1995 года № 174-ФЗ «Об экологической экспертизе», статьей 4.2 Федерального закона от 10 января 2002 года № 7-ФЗ «Об охране окружающей среды», постановлением Правительства Российской Федерации от 28 сентября 2015 года № 1029 «Об утверждении критериев отнесения объектов, оказывающих негативное воздействие на окружающую среду, к объектам I, II, III и IV категорий», приказом Госкомэкологии России от 16 мая 2000 года № 372 «Об утверждении Положения об оценке воздействия намечаемой хозяйственной и иной деятельности на окружающую среду в Российской Федерации», постановлением администрации Ханты-Мансийского района от 27 декабря 2013 года № 335 «Об утверждении Положения об организации и проведении общественных обсуждений (слушаний) среди населения о намечаемой хозяйственной и иной деятельности на территории Ханты-Мансийского района, которая подлежит экологической экспертизе», на основании письменного обращения ООО «Сибнефтегазпроект» от 15 мая 2019 года № 192:

1. Провести общественные обсуждения (слушания) по материалам проектной документации, включая материалы оценки воздействия на окружающую среду, по объекту «Полигон по хранению и утилизации нефтесодержащих промышленных и твердых бытовых отходов на Каменном лицензионном участке Красноленинского нефтегазоконденсатного месторождения. Корректировка» (далее – объект государственной экологической экспертизы).
2. Уполномочить департамент строительства, архитектуры и ЖКХ администрации Ханты-Мансийского района на организацию общественных обсуждений (слушаний) по объекту государственной экологической экспертизы во взаимодействии с заказчиком и заинтересованной общественностью.
3. Заказчик (ООО «Сибнефтегазпроект») обеспечивает информирование и участие общественности в процессе оценки воздействия на окружающую среду по объекту государственной экологической экспертизы в соответствии с разделом IV Положения об оценке воздействия намечаемой хозяйственной и иной деятельности на окружающую среду в Российской Федерации, утвержденного приказом Госкомэкологии России от 16 мая 2000 года № 372.
4. Опубликовать настоящее постановление в газете «Наш район» и разместить на официальном сайте администрации Ханты-Мансийского района.
5. Контроль за выполнением постановления возложить на заместителя главы Ханты-Мансийского района, директора департамента строительства, архитектуры и ЖКХ.

Глава Ханты-Мансийского района К.Р.Минулин

МУНИЦИПАЛЬНОЕ ОБРАЗОВАНИЕ
ХАНТЫ-МАНСИЙСКИЙ РАЙОН
Ханты-Мансийский автономный округ – Югра

АДМИНИСТРАЦИЯ ХАНТЫ-МАНСИЙСКОГО РАЙОНА

П О С Т А Н О В Л Е Н И Е

от 10.07.2019 № 181
г. Ханты-Мансийск

О внесении изменений в постановление
администрации Ханты-Мансийского
района от 23.03.2017 № 68 «О перечне
муниципальных услуг, предоставление
которых организуется
в многофункциональном центре
предоставления государственных
и муниципальных услуг»

В целях организации предоставления муниципальных услуг в соответствии с Федеральным законом от 27.07.2010 № 210-ФЗ «Об организации предоставления государственных и муниципальных услуг», руководствуясь Уставом Ханты-Мансийского района:

1. Внести в приложение к постановлению администрации Ханты-Мансийского района от 23.03.2017 № 68 «О перечне муниципальных услуг, предоставление которых организуется в многофункциональном центре предоставления государственных и муниципальных услуг» следующие изменения:
1.1. После строки 9 дополнить строкой 9.1 следующего содержания:
«

9.1.	Предоставление земельных участков, находящихся в муниципальной собственности или государственная собственность на которые не разграничена, на торгах	информирование о порядке предоставления муниципальной услуги; прием запроса (заявления) и прилагаемых к нему документов для предоставления муниципальной услуги; выдача результата предоставления муниципальной услуги

».
1.2. После строки 20.1 дополнить строкой 20.2 следующего содержания:
«

20.2.	Предоставление разрешения на отклонение от предельных параметров разрешенного строительства, реконструкции объектов капитального строительства	информирование о порядке предоставления муниципальной услуги; информирование о ходе предоставления муниципальной услуги; прием заявления о выдаче предоставления разрешения на отклонение от предельных параметров разрешенного строительства, реконструкции объектов капитального строительства; выдача результата предоставления муниципальной услуги

».
1.3. Дополнить таблицу строками 23, 24, 25 следующего содержания:
«

В сфере архивного дела		
23.	Предоставление архивных справок, архивных выписок, копий архивных документов	информирование о порядке предоставления муниципальной услуги; информирование о ходе предоставления муниципальной услуги; прием запроса (заявления) и прилагаемых к нему документов для предоставления муниципальной услуги; выдача результата предоставления муниципальной услуги
24.	Выдача копий архивных документов, подтверждающих право на владение землей	информирование о порядке предоставления муниципальной услуги; информирование о ходе предоставления муниципальной услуги; прием запроса (заявления) и прилагаемых к нему документов для предоставления муниципальной услуги; межведомственное информационное взаимодействие по получению документов и информации, необходимой для предоставления муниципальной услуги; выдача результата предоставления муниципальной услуги
В сфере жилищных отношений		
25.	Предоставление жилых помещений муниципального специализированного жилищного фонда по договорам найма	информирование о порядке предоставления муниципальной услуги

».
2. Опубликовать настоящее постановление в газете «Наш район» и разместить на официальном сайте администрации Ханты-Мансийского района.

Глава Ханты-Мансийского района К.Р.Минулин

МУНИЦИПАЛЬНОЕ ОБРАЗОВАНИЕ
ХАНТЫ-МАНСИЙСКИЙ РАЙОН
Ханты-Мансийский автономный округ – Югра

АДМИНИСТРАЦИЯ ХАНТЫ-МАНСИЙСКОГО РАЙОНА

П О С Т А Н О В Л Е Н И Е

от 10.07.2019 № 182
г. Ханты-Мансийск

О внесении изменений в постановление администрации Ханты-Мансийского района от 08.04.2016 № 121 «О разработке и утверждении административных регламентов предоставления муниципальных услуг»

В соответствии с Федеральным законом от 27.07.2010 № 210-ФЗ «Об организации предоставления государственных и муниципальных услуг» и на основании Устава Ханты-Мансийского района:

1. Внести в приложение 1 к постановлению администрации Ханты-Мансийского района от 08.04.2016 № 121 «О разработке и утверждении административных регламентов предоставления муниципальных услуг» (с изменениями на 15.02.2019) следующие изменения:

1.1. Пункт 10 изложить в следующей редакции:

«10. Раздел «Общие положения» состоит из следующих подразделов:

1) предмет регулирования административного регламента;

2) круг заявителей, в котором указывается информация о возможности обращения за получением муниципальной услуги представителя заявителя, а также основаниях возникновения у него полномочий по представлению интересов заявителя;

3) требования к порядку информирования о предоставлении муниципальной услуги, в котором указываются:

порядок получения информации заявителями по вопросам предоставления муниципальной услуги, сведений о ходе предоставления муниципальной услуги, в том числе в информационно-телекоммуникационной сети «Интернет»;

положения пунктов 6, 8 Требований к предоставлению

в электронной форме государственных и муниципальных услуг, утвержденных постановлением Правительства Российской Федерации от 26.03.2016 № 236 (далее – Требования к предоставлению в электронной форме государственных и муниципальных услуг);

способы получения информации заявителями о местах нахождения и графиках работы органов государственной власти, органов местного самоуправления и организаций, участвующих в предоставлении муниципальной услуги, в том числе многофункциональных центров;

порядок, форма, место размещения и способы получения справочной информации, указанной в пункте 10.1 настоящего Порядка, в том числе на информационном стенде в месте предоставления муниципальной услуги и в информационно-телекоммуникационной сети Интернет.».

1.2. После пункта 10 дополнить пунктом 10.1 следующего содержания:

«10.1. В тексте административного регламента не указывается, а подлежит обязательному размещению в информационно-телекоммуникационной сети Интернет на официальном сайте органа, предоставляющего муниципальную услугу, и в региональной информационной системе автономного округа «Реестр государственных и муниципальных услуг (функций) Ханты-Мансийского автономного округа – Югры») для оперативного информирования следующая справочная (текущая) информация:

место нахождения и графики работы органа, предоставляющего муниципальную услугу, его структурных подразделений, а также организаций, находящихся в его ведении, в случае их участия в предоставлении муниципальной услуги;

справочные телефоны структурного подразделения органа, предоставляющего муниципальную услугу, а также организаций, находящихся в его ведении, в случае их участия в предоставлении муниципальной услуги, в том числе номер телефона-автоинформатора (при наличии);

адрес официального сайта, а также электронной почты и (или) формы предоставления информации органом, предоставляющим муниципальную услугу, а также организаций, находящихся в его ведении, в случае их участия в предоставлении муниципальной услуги.».

1.3. В пункте 11:

1.3.1. Подпункт 5 изложить в следующей редакции:

«5) правовые основания для предоставления муниципальной услуги, в котором указывается на соответствующее размещение перечня нормативных правовых актов, регулирующих предоставление муниципальной услуги, в региональной информационной системе автономного округа «Портал государственных и муниципальных услуг (функций) Ханты-Мансийского автономного округа – Югры» (перечень указанных нормативных правовых актов не приводится в административном регламенте, а подлежит обязательному размещению в региональной информационной системе автономного округа «Реестр государственных и муниципальных услуг (функций) Ханты-Мансийского автономного округа – Югры»). Орган, предоставляющий муниципальную услугу, обеспечивает размещение и актуализацию Перечня на своем официальном сайте и в соответствующем разделе региональной информационной системы автономного округа «Реестр государственных и муниципальных услуг (функций) Ханты-Мансийского автономного округа – Югры»;».

1.3.2. Подпункты 13, 14, 15 изложить в следующей редакции:

«13) срок регистрации запроса заявителя о предоставлении муниципальной услуги, отражаемый по каждому способу подачи запроса о предоставлении муниципальной услуги, а именно: личное обращение в орган (организацию), многофункциональный центр посредством почтовой связи и информационно-телекоммуникационной сети «Интернет»;

14) требования к помещениям, в которых предоставляется муниципальная услуга, к залу ожидания, местам для заполнения запросов о предоставлении муниципальной услуги, информационным стендам с образцами их заполнения и перечнем документов, необходимых для предоставления муниципальной услуги, в том числе к обеспечению доступности для инвалидов указанных объектов в соответствии с законодательством Российской Федерации о социальной защите инвалидов;

15) показатели доступности и качества муниципальной услуги, которые определяются количеством взаимодействий заявителя с должностными лицами при предоставлении муниципальной услуги и их продолжительностью, возможностью получения информации о ходе выполнения запроса о предоставлении муниципальной услуги, в том числе с использованием информационно-коммуникационных технологий, возможностью либо невозможностью получения муниципальной услуги в МФЦ (в том числе в полном объеме) посредством запроса о предоставлении нескольких государственных и (или) муниципальных услуг в МФЦ, предусмотренного статьей 15.1 Федерального закона № 210-ФЗ (далее – комплексный запрос), возможностью получения документов и информации, которые находятся в распоряжении органов, предоставляющих государственные услуги, органов, предоставляющих муниципальные услуги, иных государственных органов, органов местного самоуправления либо подведомственных государственным органам или органам местного самоуправления организаций, участвующих в предоставлении государственных и муниципальных услуг, в электронной форме с использованием единой системы межведомственного электронного взаимодействия и подключаемых к ней региональных систем межведомственного электронного взаимодействия;».

1.3.3. В подпункте 17:

1.3.3.1. Абзац второй признать утратившим силу.

1.3.3.2. Абзац третий изложить в следующей редакции:

«указываются виды электронной подписи, которые допускаются к использованию при обращении за получением муниципальной услуги, в том числе с учетом права заявителя – физического лица использовать простую электронную подпись, в соответствии с Правилами определения видов электронной подписи, использование которых допускается при обращении за получением государственных и муниципальных услуг, утвержденными постановлением Правительства Российской Федерации от 25.06.2012 № 634 «О видах электронной подписи, использование которых допускается при обращении за получением государственных и муниципальных услуг»;».

1.4. Пункты 12, 13 изложить в следующей редакции:

«12. Раздел «Состав, последовательность и сроки выполнения административных процедур, требования к порядку их выполнения, в том числе особенности выполнения административных процедур в электронной форме, в многофункциональных центрах» формируется из подразделов, соответствующих количеству административных процедур, определяемых в логически-обособленной последовательности административных действий, совершаемых при предоставлении муниципальной услуги, имеющих конечный результат и выделяемых в рамках предоставления муниципальной услуги.

13. В начале соответствующего раздела указывается исчерпывающий перечень административных процедур (действий), содержащихся в нем.

В разделе, касающемся состава, последовательности и сроков выполнения административных процедур (действий), требований к порядку их выполнения, в том числе особенностей выполнения административных процедур (действий) в электронной форме, отдельно указывается перечень административных процедур (действий) при предоставлении муниципальных услуг в электронной форме.».

1.5. После пункта 13 дополнить пунктом 13.1 следующего содержания:

«13.1. Раздел, касающийся состава, последовательности и сроков выполнения административных процедур (действий), требований к порядку их выполнения, в том числе особенностей выполнения административных процедур (действий) в электронной форме, содержит том числе:

порядок осуществления в электронной форме, в том числе с использованием Единого портала государственных и муниципальных услуг (функций), административных процедур (действий) в соответствии с положениями статьи 10 Федерального закона № 210-ФЗ, при этом административные процедуры (действия) в электронной форме и многофункциональными центрами описываются в составе имеющихся

подразделов;

порядок исправления допущенных опечаток и ошибок в выданных в результате предоставления муниципальной услуги документах.».

1.6. В подпункте «е» пункта 15 слова «электронном виде» заменить словами «электронной форме».

1.7. Подпункт 3 пункта 16 изложить в следующей редакции:

«3) ответственность должностных лиц, муниципальных служащих органа, предоставляющего муниципальную услугу, за решения и действия (бездействие), принимаемые (осуществляемые) ими в ходе предоставления муниципальной услуги, в том числе за необоснованные межведомственные запросы, при описании которой указывать об административной ответственности должностных лиц органа местного самоуправления и работников МФЦ, участвующих в предоставлении муниципальной услуги, в соответствии с положением статьи 9.6 Закона Ханты-Мансийского автономного округа – Югры от 11.06.2010 102-оз «Об административных правонарушениях».».

1.8. Пункт 17 изложить в следующей редакции:

«17. Раздел «Досудебный (внесудебный) порядок обжалования решений и действий (бездействия) органа, предоставляющего муниципальную услугу, многофункционального центра, организаций, осуществляющих функции по предоставлению государственных и муниципальных услуг, а также их должностных лиц, муниципальных служащих, работников» описывается в соответствии с общими требованиями и особенностями к порядку подачи и рассмотрения жалобы, установленными главой 2.1 Федерального закона 210-ФЗ и Правилами подачи и рассмотрения жалоб на решения и действия (бездействие) администрации Ханты-Мансийского района, предоставляющей муниципальные услуги, и ее должностных лиц, муниципальных служащих, утвержденными постановлением администрации Ханты-Мансийского района, в следующей последовательности:

информация для заявителя о его праве на досудебное (внесудебное) обжалование действий (бездействия) и решений, принятых (осуществляемых) в ходе предоставления муниципальной услуги (далее – жалоба);

органы власти, организации и уполномоченные на рассмотрение жалобы лица, которым может быть направлена жалоба заявителя в досудебном (внесудебном) порядке;

способы информирования заявителей о порядке подачи и рассмотрения жалобы, в том числе с использованием Единого портала государственных и муниципальных услуг (функций);

перечень нормативных правовых актов, регулирующих порядок досудебного (внесудебного) обжалования решений и действий (бездействия) органа, предоставляющего муниципальную услугу, МФЦ, а также их должностных лиц, муниципальных служащих, работников.».

1.9. После пункта 17 дополнить пунктами 17.1, 17.2 следующего содержания:

«17.1. Информация, указанная в разделе «Досудебный (внесудебный) порядок обжалования решений и действий (бездействия) органа, предоставляющего муниципальную услугу, многофункционального центра, организаций, осуществляющих функции по предоставлению государственных и муниципальных услуг, а также их должностных лиц, муниципальных служащих, работников», подлежит обязательному размещению в региональной информационной системе автономного округа «Реестр государственных и муниципальных услуг (функций) Ханты-Мансийского автономного округа – Югры», о чем указывается в тексте административного регламента, также размещению подлежит следующая информация:

о предмете досудебного (внесудебного) обжалования;

о формах обращений с жалобой, способах ее подачи, в том числе особенностях подачи жалобы в электронной форме с учетом Требований к предоставлению в электронной форме государственных и муниципальных услуг;

об основаниях для начала процедуры досудебного (внесудебного) обжалования;

о способах получения информации о месте и времени приема жалоб уполномоченными лицами;

о требованиях к содержанию жалобы;

о праве заявителей на представление документов (при наличии), подтверждающих его доводы, либо их копии;

о документах, прикладываемых к жалобе, и требованиях к ним;

о праве заявителей на получение информации и документов, необходимых для обоснования и рассмотрения жалобы;

о порядке приема и передачи жалобы в уполномоченный на рассмотрение жалобы орган власти по компетенции;

о сроках рассмотрения жалобы;

о результате рассмотрения жалобы;

об исчерпывающем перечне оснований для отказа в удовлетворении жалобы и случаев, в которых ответ на жалобу не дается;

о мерах, принимаемых при удовлетворении жалобы;

о порядке информирования заявителей о результатах рассмотрения жалобы;

о требованиях к подготовке и содержанию ответа по результатам рассмотрения жалобы;

о порядке обжалования заявителями решения по жалобе.

17.2. Органы, предоставляющие муниципальные услуги, обеспечивают в установленном порядке размещение и актуализацию сведений в соответствующем разделе регионального реестра.».

2. Опубликовать (обнародовать) настоящее постановление в газете

«Наш район» и разместить на официальном сайте администрации Ханты-Мансийского района.

3. Настоящее постановление вступает в силу после его официального опубликования (обнародования).

4. Контроль за выполнением постановления возложить на заместителя главы Ханты-Мансийском района, курирующего деятельность управления по информационным технологиям администрации Ханты-Мансийского района.

Глава Ханты-Мансийского района К.Р.Минулин

МУНИЦИПАЛЬНОЕ ОБРАЗОВАНИЕ
ХАНТЫ-МАНСИЙСКИЙ РАЙОН
Ханты-Мансийский автономный округ – Югра

АДМИНИСТРАЦИЯ ХАНТЫ-МАНСИЙСКОГО РАЙОНА

П О С Т А Н О В Л Е Н И Е

от 11.07.2019 № 183
г. Ханты-Мансийск

О внесении изменений в постановление
администрации Ханты-Мансийского
района от 14.12.2016 № 440
«Об утверждении порядка формирования,
утверждения и ведения планов-графиков
закупок товаров, работ, услуг
для обеспечения муниципальных нужд
Ханты-Мансийского района»

В соответствии с пунктом 6 статьи 2 Федерального закона от 01.05.2019 № 71-ФЗ «О внесении изменений в Федеральный закон «О контрактной системе в сфере закупок товаров, работ, услуг для обеспечения государственных и муниципальных нужд», в целях приведения правовых актов администрации Ханты-Мансийского района в соответствие с законодательством Российской Федерации:

1. Внести в приложение к постановлению администрации Ханты-Мансийского района от 14.12.2016 № 440 «Об утверждении порядка формирования, утверждения и ведения планов-графиков закупок товаров, работ, услуг для обеспечения муниципальных нужд Ханты-Мансийского района» следующие изменения:

1.1. Пункт 25 изложить в следующей редакции:

«25. Внесение изменений в план-график закупок в соответствии с частью 13 статьи 21 Федерального закона по каждому объекту закупки осуществляется не позднее, чем за один день до дня размещения в единой информационной системе извещения об осуществлении соответствующей закупки или направления приглашения принять участие в определении поставщика (подрядчика, исполнителя) закрытым способом либо в случае заключения контракта с единственным поставщиком (подрядчиком, исполнителем) в соответствии с частью 1 статьи 93 Федерального закона – не позднее чем за один день до дня заключения контракта.».

1.2. Пункт 26 признать утратившим силу.

2. Опубликовать (обнародовать) настоящее постановление в газете «Наш район» и разместить на официальном сайте администрации Ханты-Мансийского района.

3. Настоящее постановление вступает в силу после его официального опубликования (обнародования), но не ранее 01.07.2019.

4. Контроль за выполнением постановления возложить на заместителя главы района по финансам, председателя комитета по финансам.

Глава Ханты-Мансийского района К.Р.Минулин

МУНИЦИПАЛЬНОЕ ОБРАЗОВАНИЕ
ХАНТЫ-МАНСИЙСКИЙ РАЙОН
Ханты-Мансийский автономный округ – Югра

АДМИНИСТРАЦИЯ ХАНТЫ-МАНСИЙСКОГО РАЙОНА

П О С Т А Н О В Л Е Н И Е

от 11.07.2019 № 184
г. Ханты-Мансийск

Об утверждении адресной программы
Ханты-Мансийского района «Переселение
граждан из аварийного жилищного фонда
на 2019 – 2025 годы»

В целях реализации **Федерального закона** от 21 июля 2007 года № 185-ФЗ «О Фонде содействия реформированию жилищно-коммунального хозяйства», постановления Правительства Ханты-Мансийского автономного округа – Югры от 1 апреля 2019 года № 104-п «Об адресной программе Ханты-Мансийского автономного округа –
Югры по переселению граждан из аварийного жилищного фонда
на 2019 – 2025 годы»:

1. Утвердить адресную программу Ханты-Мансийского района «Переселение граждан из аварийного жилищного фонда на 2019 – 2025 годы» согласно приложению.

2. Опубликовать настоящее постановление в газете «Наш район» и разместить на официальном сайте администрации Ханты-Мансийского района.

3. Настоящее постановление вступает в силу после его официального опубликования (обнародования).

4. Контроль за выполнением постановления возложить на заместителя главы района, директора департамента имущественных и земельных отношений администрации Ханты-Мансийского района.

Глава Ханты-Мансийского района К.Р.Минулин

Приложение
к постановлению администрации
Ханты-Мансийского района
от 11.07.2019 № 184

Паспорт
адресной программы Ханты-Мансийского района

Наименование Программы	Адресная программа Ханты-Мансийского района «Переселение граждан из аварийного жилищного фонда на 2019 – 2025 годы» (далее – Программа)
Уполномоченный орган, ответственный за реализацию Программы	Департамент имущественных и земельных отношений администрации Ханты-Мансийского района (далее – департамент имущественных и земельных отношений)
Цели Программы	создание комфортных и безопасных условий проживания жителей Ханты-Мансийского района
Задачи Программы	1. Переселение граждан в благоустроенные жилые помещения из аварийного жилищного фонда, расположенного на территории Ханты-Мансийского района, признанного до 1 января 2017 года в установленном порядке аварийным и подлежащим сносу или реконструкции в связи с физическим износом в процессе эксплуатации 2. Ликвидация к 1 сентября 2025 года аварийного жилищного фонда Ханты-Мансийского района, признанного до 1 января 2017 года в установленном порядке аварийным и подлежащим сносу или реконструкции в связи с физическим износом в процессе эксплуатации
Соисполнители адресной Программы	органы местного самоуправления сельского поселения Горноправдинск; органы местного самоуправления сельского поселения Селиярово
Этапы и сроки реализации Программы	2019 – 2025 годы, в том числе: этап 2019 года – до 31 декабря 2020 года; этап 2020 года – до 31 декабря 2021 года; этап 2021 года – до 31 декабря 2022 года; этап 2022 года – до 31 декабря 2023 года; этап 2023 года – до 31 декабря 2024 года; этап 2024 года – до 1 сентября 2025 года
Объемы и источники финансирования Программы	общий объем финансирования Программы составляет 57 408, 1 тыс. рублей, в том числе: за счет средств бюджета автономного округа – 52 241,3 тыс. рублей, в том числе: 2019 год – 52 241,3 тыс. рублей; 2020 год – 0,0 тыс. рублей; 2021 год – 0,0 тыс. рублей; 2022 год – 0,0 тыс. рублей; 2023 год – 0,0 тыс. рублей; 2024 год – 0,0 тыс. рублей; 2025 год – 0,0 тыс. рублей; за счет средств бюджета района – 5 166, 8 тыс. рублей, в том числе: 2019 год – 5 166, 8 тыс. рублей, 2020 год – 0,0 тыс. рублей; 2021 год – 0,0 тыс. рублей; 2022 год – 0,0 тыс. рублей; 2023 год – 0,0 тыс. рублей; 2024 год – 0,0 тыс. рублей; 2025 год – 0,0 тыс. рублей
Ожидаемые конечные результаты реализации Программы	переселен 31 гражданин из 3 аварийных многоквартирных домов общей площадью 759, 1 кв. м (приведены в таблице 4)

1. Характеристика текущего состояния жилищного фонда
на территории Ханты-Мансийского района

Жилищный фонд Ханты-Мансийского района по данным Росстата по состоянию на 1 января 2019 года составил 451, 5 тыс. кв. метров общей площади, всего 1364 многоквартирных дома.

Общая площадь непригодного для проживания (ветхого) и аварийного жилищного фонда на 1 января 2019 года составила 54, 4 тыс. кв. метров, всего 328 домов, что составляет 12,1 % в общей площади жилищного фонда.

Из общего объема, аварийного и непригодного для проживания жилищного фонда, жилищный фонд признанный аварийным, подлежащим сносу до 1 января 2017 года составляет 12, 9 тыс. кв. метров, всего 29 домов, где проживают 827 человек.

По данным, размещенным в информационной системе Государственной корпорации – Фонд содействия реформированию жилищно-коммунального хозяйства «АИС «Реформа ЖКХ», на 1 января 2019 года в список аварийных многоквартирных жилых домов на территории Ханты-Мансийского района включено 3 многоквартирных дома, признанных таковыми до 1 января 2017 года, общей площадью жилых помещений 759,1 кв. метров, в которых проживают 31 человек.

2. Целевые показатели Программы

Адресный перечень многоквартирных жилых домов на территории Ханты-Мансийского района, признанных до 1 января 2017 года
в установленном порядке аварийными в связи с физическим износом
в процессе их эксплуатации и подлежащих сносу или реконструкции, жители которых будут переселены в 2019 – 2025 годах в соответствии
с Программой, приведен Таблице 1.

Значения понятий «аварийный жилищный фонд», «переселение граждан из аварийного жилищного фонда», используемых в настоящей Программе, соответствуют значениям указанных понятий в Федеральном законе от 21 июля 2007 года № 185-ФЗ «О Фонде содействия реформированию жилищно-коммунального хозяйства».

3. Основные мероприятия Программы

План реализации мероприятий по переселению граждан
из аварийного жилищного фонда, признанного таковым
до 1 января 2017 года, по способам переселения приведен в приложении 2 к Программе.

Реализация Программы осуществляется исходя из эффективности использования бюджетных средств, в том числе полученных за счет средств Государственной корпорации – Фонда содействия реформированию жилищно-коммунального хозяйства (далее – Фонд), выбора наиболее экономически эффективных способов реализации программы с учетом обеспечения прав и законных интересов переселяемых граждан, выполнения мероприятий Программы в сжатые сроки в целях минимизации издержек по содержанию аварийных домов
и сокращения сроков включения освобождающихся земельных участков
в хозяйственный оборот.

Администрациями сельских поселений на постоянной основе организуется разъяснительная работа и информирование граждан, подлежащих переселению из аварийного жилищного фонда, о сроках выполнения мероприятий по переселению, в том числе путем размещения на фасаде каждого дома, подлежащего расселению, табличек с информацией о дате признания дома аварийным, запланированных сроках переселения граждан, адресе (адресах) дома (домов), в который (которые) будут переселены граждане, лицах, ответственных за переселение граждан в муниципальном образовании, с указанием должности, фамилии и контактного телефона, а также адресе сайта с подробной информацией
о переселении граждан www.reformagkh.ru и телефоне «горячей линии» Фонда.

Департаментом имущественных и земельных отношений осуществляется приобретение жилых помещений и передача их в собственность сельских поселений.

Администрации сельских поселений оформляют в муниципальную собственность приобретенные в рамках Программы жилые помещения, осуществляют мероприятия по расселению граждан из аварийного жилищного фонда в соответствии с действующим законодательством.

4. Механизм реализации программы и контроль хода ее выполнения

Для эффективного исполнения Программы используются следующие механизмы:

заключение соглашений с Департаментом строительства Ханты-Мансийского автономного округа – Югры в целях совместной реализации адресной Программы;

заключение муниципальных контрактов на приобретение товаров (оказание услуг, выполнение работ) для муниципальных нужд в порядке, установленном законодательством Российской Федерации;

ежегодное уточнение перечня программных мероприятий на очередной финансовый год и плановый период и затрат по ним в соответствии с мониторингом фактически достигнутых и целевых показателей реализации Программы;

информирование общественности о ходе и результатах ее реализации, финансировании программных мероприятий.

План мероприятий по переселению граждан из аварийного жилищного фонда, признанного таковым до 1 января 2017 года, приведен в таблице 3.

Переселение жителей аварийных домов в другие благоустроенные жилые помещения должно быть осуществлено не позднее 1 сентября 2025 года.

Переселение граждан из аварийного жилищного фонда осуществляется в соответствии с жилищным законодательством. Жилое помещение, предоставляемое гражданам при переселении их из аварийного жилищного фонда, может находиться по месту их жительства в границах соответствующего населенного пункта, на территории которого расположено ранее занимаемое жилое помещение, или с согласия этих граждан в письменной форме в границах другого муниципального образования (населенного пункта) в границах Ханты-Мансийского района.

Приемка жилых помещений, предоставляемых гражданам при переселении их из аварийного жилищного фонда, осуществляется комиссией с участием представителей заинтересованной общественности.

Перечень характеристик проектируемых (строящихся) и приобретаемых жилых помещений, которые будут предоставлены гражданам при реализации Программы, приведен в таблице 5.

Одним из основных механизмов реализации Программы является проектное управление, которое, в свою очередь, обеспечивает своевременное достижение запланированных результатов, повышает эффективность использования ресурсов, обеспечивает прозрачность, обоснованность и своевременность принимаемых решений, повышает эффективность внутриведомственного, межведомственного и межуровневого взаимодействия.

В целях реализации Программы предполагается привлечение средств Ханты-Мансийского автономного округа – Югры, Ханты-Мансийского района, сельских поселений Ханты-Мансийского района – участников программы, личных средств граждан, инвесторов, застройщиков.

Департамент имущественных и земельных отношений несет ответственность за реализацию мероприятий Программы, их конечные результаты, целевое использование выделяемых финансовых средств и обеспечивает:

разработку адресной Программы переселения граждан из аварийного жилищного фонда;

проведение торгов и заключение муниципальных контрактов на приобретение жилых помещений;

ведение и предоставление в уполномоченный орган сведений о ходе реализации адресной Программы и отчетности о расходовании средств, направленных на переселение граждан из аварийного жилищного фонда.

Администрации сельских поселений несут ответственность за реализацию мероприятий Программы, целевое использование выделяемых финансовых средств и обеспечивают:

проведение мероприятий, направленных на информирование граждан, проживающих в аварийном жилищном фонде, о целях, условиях, критериях, этапах и ходе реализации Программы с использованием всех доступных средств массовой информации;

предоставление в связи с переселением граждан из жилищного фонда, признанного аварийным и непригодным для проживания, жилых помещений по договорам социального найма;

заключение договоров выкупа жилых помещений;

предоставление в связи с переселением граждан из жилищного фонда, признанного аварийным и непригодным для проживания, жилых помещений по договорам мены;

снос многоквартирных домов, признанных аварийными и подлежащими сносу или реконструкции в связи с физическим износом в процессе их эксплуатации.

Информация о ходе реализации Программы размещается на официальном сайте администрации Ханты-Мансийского района (http://www.hmrn.ru), а также в иных доступных средствах массовой информации, включая печатные издания, телевидение и радио.

5. Обоснование ресурсного обеспечения Программы

Средства Программы расходуются на следующие цели:

приобретение у застройщиков жилых помещений в многоквартирных домах, в том числе в многоквартирных домах, строительство которых не завершено, включая многоквартирные дома, строящиеся (создаваемые) с привлечением денежных средств граждан и (или) юридических лиц;

приобретение в порядке, предусмотренном Федеральным законом от 21 июля 2007 года № 185-ФЗ «О Фонде содействия реформированию жилищно-коммунального хозяйства», жилых помещений у лиц, не являющихся застройщиками домов, в которых расположены эти помещения, для предоставления их гражданам, переселяемым из аварийного жилищного фонда;

выплату лицам, в чьей собственности находятся жилые помещения, входящие в аварийный жилищный фонд, в порядке, предусмотренном Федеральным законом от 21 июля 2007 года № 185-ФЗ «О Фонде содействия реформированию жилищно-коммунального хозяйства», выкупной цены в соответствии со статьей 32 Жилищного кодекса Российской Федерации.

Объем финансирования Программы определяется в соответствии:

с перечнем многоквартирных домов, признанных аварийными и подлежащими сносу или реконструкции в связи с физическим износом в процессе их эксплуатации, приведенным в таблице 1;

размером планируемой стоимости 1 кв. метра общей площади жилых помещений, предоставляемых гражданам, и размером планируемой выкупной цены за 1 кв. метр общей площади изымаемых жилых помещений, находящихся в собственности граждан (юридических лиц), в аварийных многоквартирных домах, включенных в программу;

по способам переселения граждан, определенным на основании информации, полученной в результате проведенной работы с гражданами, оценки рынка жилья, стоимости 1 кв. метра приобретенного и свободного муниципального жилищного фонда, согласно таблице 2.

Планируемый объем долевого софинансирования этапов Программы определяется адресной программой Ханты-Мансийского автономного округа – Югры по переселению граждан из аварийного жилищного фонда на 2019 – 2025 годы, утвержденной постановлением Правительства Ханты-Мансийского автономного округа – Югры от 1 апреля 2019 года № 104-п «Об адресной программе Ханты-Мансийского автономного округа – Югры по переселению граждан из аварийного жилищного фонда на 2019 – 2025 годы».

Максимальная стоимость 1 кв. метра жилых помещений, приобретаемых у застройщиков или лиц, не являющихся застройщиками домов, в которых расположены эти помещения, за счет средств бюджетной системы, не может превышать норматива средней рыночной стоимости 1 кв. метра, установленного Региональной службой по тарифам автономного округа для Ханты-Мансийского района на момент публикации соответствующего извещения о проведении конкурса (аукциона) по приобретению жилых помещений.

Порядок определения размера возмещения за изымаемое жилое помещение, выплачиваемого в соответствии со статьей 32 Жилищного кодекса Российской Федерации, порядок уплаты гражданами части стоимости приобретаемых жилых помещений в случае, если размер возмещения за изымаемое жилое помещение ниже стоимости планируемого к предоставлению жилого помещения, во исполнение Программы, устанавливается постановлением администрации соответствующего сельского поселения района.

Предоставляемые жилые помещения должны быть равнозначны как по общей площади, так и по количеству комнат ранее занимаемым жилым помещениям. Если предоставить равноценное по площади жилое помещение ввиду его отсутствия у застройщиков или лиц, не являющихся застройщиками домов, в которых расположены эти помещения, не представляется возможным, то предоставляется жилое помещение большей площади. При этом финансирование расходов, связанных с предоставлением гражданам жилых помещений большей площади ранее занимаемых жилых помещений, осуществляется за счет средств бюджета автономного округа и средств бюджета Ханты-Мансийского района.

Приложение 1

Перечень многоквартирных домов, признанных аварийными до 1 января 2017 года

№ п/п	Наименование муниципального образования	Адрес многоквартирного дома	Год ввода дома в эксплуатацию	Дата признания многоквартирного дома аварийным	Сведения об аварийном жилищном фонде, подлежащем расселению до 1 сентября 2025 года		Планируемая дата окончания переселения
					площадь, кв. м	количество человек	
1	2	3	4	5	6	7	8
По программе переселения 2019 – 2025 гг., в рамках которой предусмотрено финансирование за счет средств Фонда, в том числе:			x	x	759,10	31	x
Итого по Ханты-Мансийскому муниципальному району			x	x	759,10	31	x
1.	п. Горноправдинск	п. Горноправдинск, ул. Геологов, д. 2.	1965	30.09.2015	265,70	9	30.04.2019
2.	п. Горноправдинск	п. Горноправдинск, ул. Петелина, д. 8	1972	03.03.2016	449,40	20	31.12.2019
3.	с. Селиярово	с. Селиярово, ул. Лесная, д. 33	1970	22.07.2014	44,00	2	01.04.2019

Приложение 2

План реализации мероприятий по переселению граждан из аварийного жилищного фонда, признанного таковым до 1 января 2017 года, по способам переселения

№ п/п	Наименование муниципального образования	Всего расселяемая площадь жилых помещений	Расселение в рамках Программы, не связанное с приобретением жилых помещений и связанное с приобретением жилых помещений без использования бюджетных средств					Расселение в рамках программы, связанное с приобретением жилых помещений за счет бюджетных средств										
			всего	в том числе:				всего			в том числе:							
				выкуп жилых помещений у собственников		договор о развитии застро-енной территории	пересе-ле-ние в свободный жилищ-ный фонд				строительство домов		приобретение жилых помещений у застройщиков, в т.ч.:				приобретение жилых помещений у лиц, не являющихся застройщиками	
													в строящихся домах		в домах, введенных в эксплуатацию			
			рассе-ляемая площадь	рассе-ляемая площадь	стои-мость	рассе-ля-емая площадь	рассе-ля-емая площадь	рассе-ляемая площадь	приобре-таемая площадь	стои-мость	приобре-таемая площадь	стоимость	приобрета-емая площадь	стои-мость	приобре-таемая площадь	стои-мость	приобре-таемая площадь	стои-мость
		кв. м	кв. м	кв. м	руб.	кв. м	кв. м	кв. м	кв. м	руб.	кв. м	руб.	кв. м	руб.	кв. м	руб.	кв. м	руб.
1	2	3	4	5	6	7	8	9	10	11	12	13	14	15	16	17	18	19
	Всего по программе переселения, в рамках которой предусмотрено финансирование за счет средств Фонда, в т.ч.:	759,10	0,00	0,00	0,00	0,00	0,00	759,10	986,80	57 408 076,70	0,00	0,00	986,80	57 408 076,70	0,00	0,00	0,00	0,00
	Всего по этапу 2019 года	759,10	0,00	0,00	0,00	0,00	0,00	759,10	986,80	57 408 076,70	0,00	0,00	986,80	57 408 076,70	0,00	0,00	0,00	0,00
1.	Итого по Ханты-Мансийскому муниципаль-ному району	759,10	0,00	0,00	0,00	0,00	0,00	759,10	986,80	57 408 076,70	0,00	0,00	986,80	57 408 076,70	0,00	0,00	0,00	0,00

Приложение 3

План мероприятий по переселению граждан из аварийного жилищного фонда,
признанного таковым до 1 января 2017 года

№ п/п	Наименование муниципального образования	Число жителей, планируемых к переселению	Количество расселяемых жилых помещений			Расселяемая площадь жилых помещений			Источники финансирования программы				Справочно: расчетная сумма экономии бюджетных средств			Справочно: возмещение части стоимости жилых помещений		
			всего	в том числе		всего	в том числе		всего	в том числе:			всего	в том числе:		всего	в том числе:	
				собственность граждан	муниципальная собственность		собственность граждан	муниципальная собственность		за счет средств Фонда	за счет средств бюджета субъекта Российской Федерации	за счет средств местного бюджета		за счет переселения граждан по договору о развитии застроенной территории	за счет переселения граждан в свободный муниципальный жилищный фонд		за счет средств собственников жилых помещений	за счет средств иных лиц (инвестора по ДРЗТ)
		чел.	ед.	ед.	ед.	кв. м	кв. м	кв. м	руб.	руб.	руб.	руб.	руб.	руб.	руб.	руб.	руб.	руб.
1	2	3	4	5	6	7	8	9	10	11	12	13	14	15	16	17	18	19
	Всего по программе переселения, в рамках которой предусмотрено финансирование за счет средств Фонда, в т.ч.:	31	22	20	2	759,10	673,00	86,10	57 408 076, 70	0,00	52 241 349,80	5 166726, 90	0,00	0,00	0,00	0,00	0,00	0,00
	Всего по этапу 2019 года	31	22	20	2	759,10	673,00	86,10	57 408 076, 70	0,00	52 241 349,80	5166 726, 90	0,00	0,00	0,00	0,00	0,00	0,00
1.	Итого по Ханты-Мансийскому муниципальному району	31	22	20	2	759,10	673,00	86,10	57 408 076, 70	0,00	52 241 349,80	5166 726, 90	0,00	0,00	0,00	0,00	0,00	0,00

Приложение 4

Планируемые показатели переселения граждан из аварийного жилищного фонда,
признанного таковым до 1 января 2017 года

№ п/п	Наименование муниципального образования	Расселяемая площадь								Количество переселяемых жителей							
		2019 г.	2020 г.	2021 г.	2022 г.	2023 г.	2024 г.	2025 г.	Всего	2019 г.	2020 г.	2021 г.	2022 г.	2023 г.	2024 г.	2025 г.	Всего
		кв. м	кв. м	кв. м	кв. м	кв. м	кв. м	кв. м	кв. м	чел	чел	чел	чел	чел	чел	чел	чел
	Всего по программе переселения, в рамках которой предусмотрено финансирование за счет средств Фонда, в т.ч.:	0,00	759,10	0,00	0,00	0,00	0,00	0,00	759,10	0	31	0	0	0	0	0	31
	Всего по этапу 2019 года	0,00	759,10	x	x	x	x	x	759,10	0	31	x	x	x	x	x	31
1.	Итого по Ханты-Мансийскому муниципальному району	0,00	759,10	x	x	x	x	x	759,10	0	31	x	x	x	x	x	31

Приложение 5

Перечень характеристик, проектируемых (строящихся)
и приобретаемых жилых помещений, которые будут предоставлены
гражданам при реализации адресной программы
Ханты-Мансийского района «Переселение граждан из аварийного
жилищного фонда на 2019 – 2025 годы»

№ п/п	Наименование рекомендуемой характеристики	Содержание рекомендуемой характеристики
1.	Проектная документация на дом	в проектной документации проектные значения параметров и другие проектные характеристики жилья, а также проектируемые мероприятия по обеспечению его безопасности рекомендуется устанавливать таким образом, чтобы в процессе его строительства и эксплуатации оно было безопасным для жизни и здоровья граждан (включая инвалидов и другие группы населения с ограниченными возможностями передвижения), имущества физических и юридических лиц, государственного или муниципального имущества, окружающей среды. Проектную документацию рекомендуется разрабатывать в соответствии с требованиями: Федерального закона от 22 июля 2008 года № 123-ФЗ «Технический регламент о требованиях пожарной безопасности»; Федерального закона от 30 декабря 2009 года № 384-ФЗ «Технический регламент о безопасности зданий и сооружений»; постановления Правительства Российской Федерации от 16 февраля 2008 года № 87 «О составе разделов проектной документации и требованиях к их содержанию»; СП 42.13330.2016 «Градостроительство. Планировка и застройка городских и сельских поселений», утвержденных приказом Минстроя России от 30 декабря 2016 года № 1034/пр; СП 54.13330.2016 «Здания жилые многоквартирные», утвержденных приказом Минстроя России от 3 декабря 2016 года № 883/пр; СП 59.13330.2016 «Доступность зданий и сооружений для маломобильных групп населения», утвержденных приказом Минстроя России от 14 ноября 2016 года № 798/пр; СП 14.13330.2014 «Строительство в сейсмических районах», утвержденных приказом Минстроя России от 23 ноября 2015 года № 844/пр; СП 22.13330.2016 «Основания зданий и сооружений», утвержденных приказом Минстроя России от 16 декабря 2016 года № 970/пр; СП 2.13130.2012 «Системы противопожарной защиты. Обеспечение огнестойкости объектов защиты», утвержденных приказом МЧС России от 21 ноября 2012 года № 693; СП 4.13130.2013 «Системы противопожарной защиты. Ограничение распространения пожара на объектах защиты. Требования к объемно-планировочным и конструктивным решениям», утвержденных приказом МЧС России от 24 апреля 2013 года № 288; СП 255.1325800 «Здания и сооружения. Правила эксплуатации. Общие положения», утвержденных приказом Минстроя России от 24 августа 2016 года № 590/пр. Оформление проектной документации рекомендуется осуществлять в соответствии с ГОСТ Р 21.1101-2013 «Основные требования к проектной и рабочей документации», утвержденным приказом Росстандарта от 11 июня 2013 года № 156-ст. Планируемые к строительству (строящиеся) многоквартирные дома, а также подлежащие приобретению жилые помещения должны соответствовать положениям санитарно-эпидемиологических правил и нормативов СанПиН 2.1.2.2645-10 «Санитарно-эпидемиологические требования к условиям проживания в жилых зданиях и помещениях», утвержденных постановлением Главного государственного санитарного врача Российской Федерации от 10 июня 2010 года № 64 (с изменениями и дополнениями). В отношении проектной документации на строительство многоквартирного дома, построенного многоквартирного дома, в котором приобретаются жилые помещения, рекомендуется обеспечить наличие положительного заключения проведенной в соответствии с требованиями градостроительного законодательства экспертизы

2.	Конструктивное, инженерное и технологическое оснащение строящегося многоквартирного дома, введенного в эксплуатацию многоквартирного дома, в котором приобретается готовое жилье	в строящихся домах рекомендовано обеспечить наличие: несущие строительные конструкции рекомендуется выполнять из следующих материалов: а) стены из каменных конструкций (кирпич, блоки), крупных железобетонных блоков, железобетонных панелей, монолитного железобетонного каркаса с заполнением; б) перекрытия из сборных и монолитных железобетонных конструкций; в) фундаменты из сборных и монолитных железобетонных и каменных конструкций. Не рекомендуется строительство домов и приобретение жилья в домах, выполненных из легких стальных тонкостенных конструкций (ЛСТК), SIP-панелей, металлических сэндвич-панелей; подключение к централизованным сетям инженерно-технического обеспечения по выданным соответствующими ресурсоснабжающими и иными организациями техническим условиям; внутриквартирный санитарный узел (раздельный или совмещенный), включающий ванну, унитаз, раковину; внутридомовые инженерные системы, включая системы: а) электроснабжения (с силовым и иным электрооборудованием в соответствии с проектной документацией); б) холодного водоснабжения; в) водоотведения (канализации); г) газоснабжения (при наличии в соответствии с проектной документацией), с устройством сигнализаторов загазованности, сблокированных с быстродействующим запорным клапаном, установленным первым по ходу газа на внутреннем газопроводе жилого здания с возможностью аварийно-диспетчерского обслуживания, а также с установкой легко сбрасываемых оконных блоков (в соответствии с проектной документацией); д) отопления (при отсутствии централизованного отопления и наличии газа рекомендуется установка коллективных или индивидуальных газовых котлов); е) горячего водоснабжения; ж) противопожарной безопасности (в соответствии с проектной документацией); з) мусороудаления (при наличии в соответствии с проектной документацией); в случае экономической целесообразности рекомендуется использовать локальные системы энергоснабжения; принятые в эксплуатацию и зарегистрированные в установленном порядке лифты (при наличии в соответствии с проектной документацией). Лифты рекомендуется оснащать: а) кабиной, предназначенной для пользования инвалидом на кресле-коляске с сопровождающим лицом; б) оборудованием для связи с диспетчером; в) аварийным освещением кабины лифта; г) светодиодным освещением кабины лифта в антивандальном исполнении; д) панелью управления кабиной лифта в антивандальном исполнении. Внесенные в Государственный реестр средства измерений, поверенные предприятиями-изготовителями, принятых в эксплуатацию соответствующими ресурсоснабжающими организациями и соответствующих установленным требованиям к классам точности общедомовых (коллективных) приборов учета электрической, тепловой энергии, холодной воды, горячей воды (при централизованном теплоснабжении в установленных случаях); оконные блоки со стеклопакетом класса энергоэффективности в соответствии с классом энергоэффективности дома; освещение этажных лестничных площадок дома с использованием светильников в антивандальном исполнении со светодиодным источником света, датчиков движения и освещенности; при входах в подъезды дома освещение с использованием светильников в антивандальном исполнении со светодиодным источником света и датчиков освещенности, козырьки над входной дверью и утепленные дверные блоки с ручками и автодоводчиком; во входах в подвал (техническое подполье) дома металлические дверные блоки с замком, ручками и автодоводчиком; отмостку из армированного бетона, асфальта, устроенную по всему периметру дома и обеспечивающую отвод воды от фундаментов; организованный водосток; благоустройство придомовой территории, в том числе наличие твердого покрытия, озеленения и малых архитектурных форм, площадок общего пользования различного назначения, в том числе детской игровой площадки с игровым комплексом (в соответствии с проектной документацией)
3.	Функциональное оснащение и отделка помещений	для целей переселения граждан из аварийного жилищного фонда рекомендуется использовать построенные и приобретенные жилые помещения, расположенные на любых этажах дома, кроме подвального, цокольного, технического, мансардного, и: оборудованные подключенными к соответствующим внутридомовым инженерным системам внутриквартирными инженерными сетями в составе (не менее): а) электроснабжения с электрическим щитком с устройствами защитного отключения; б) холодного водоснабжения; в) горячего водоснабжения (централизованной или автономной); г) водоотведения (канализации); д) отопления (централизованного или автономного); е) вентиляции; ж) газоснабжения (при наличии в соответствии с проектной документацией), с устройством сигнализаторов загазованности, сблокированных с быстродействующим запорным клапаном, установленным первым по ходу газа на внутреннем газопроводе жилого здания с возможностью аварийно-диспетчерского обслуживания, а также с установкой легко сбрасываемых оконных блоков (в соответствии с проектной документацией); з) внесенными в Государственный реестр средств измерений, поверенных предприятиями-изготовителями, принятыми в эксплуатацию соответствующими ресурсоснабжающими организациями и соответствующими установленным требованиям к классам точности индивидуальными приборами учета электрической энергии, холодной воды, горячей воды, природного газа (в установленных случаях) (в соответствии с проектной документацией); имеющие чистовую отделку «под ключ», в том числе: а) входную утепленную дверь с замком, ручками и дверным глазком; б) межкомнатные двери с наличниками и ручками; в) оконные блоки со стеклопакетом класса энергоэффективности в соответствии с классом энергоэффективности дома; г) вентиляционные решетки; д) подвесные крюки для потолочных осветительных приборов во всех помещениях квартиры; е) установленные и подключенные к соответствующим внутриквартирным инженерным сетям: звонковую сигнализацию (в соответствии с проектной документацией); мойку со смесителем и сифоном; умывальник со смесителем и сифоном; унитаз с сиденьем и сливным бачком; ванну с заземлением, со смесителем и сифоном; одно-, двухклавишные электровыключатели; электророзетки; выпуски электропроводки и патроны во всех помещениях квартиры; газовую или электрическую плиту (в соответствии с проектным решением); радиаторы отопления с терморегуляторами (при технологической возможности в соответствии с проектной документацией), а при автономном отоплении и горячем водоснабжении также двухконтурный котел; в) напольные покрытия из керамической плитки в помещениях ванной комнаты, туалета (совмещенного санузла), кладовых, на балконе (лоджии), в остальных помещениях квартиры – из ламината класса износостойкости 22 и выше или линолеума на вспененной основе; г) отделку стен водоэмульсионной или иной аналогичной краской в помещениях ванной комнаты, туалета (совмещенного санузла), кладовых, кухни (за исключением части стены (стен) в кухне, примыкающей(их) к рабочей поверхности, и части стены (стен) в ванной комнате, примыкающей(их) к ванне и умывальнику, отделка которых производится керамической плиткой); обоями в остальных помещениях; д) отделку потолков во всех помещениях квартиры водоэмульсионной или иной аналогичной краской, либо конструкцией из сварной виниловой пленки (ПВХ) или бесшовного тканевого полотна, закрепленных на металлическом или пластиковом профиле под перекрытием (натяжные потолки)
4.	Материалы и оборудование	проектом на строительство многоквартирного дома рекомендуется предусмотреть применение современных сертифицированных строительных и отделочных материалов, технологического и инженерного оборудования. Строительство рекомендуется осуществлять с применением материалов и оборудования, обеспечивающих соответствие жилища требованиям проектной документации. Работы и применяемые строительные материалы в процессе строительства дома, жилые помещения в котором приобретаются в соответствии с муниципальным контрактом в целях переселения граждан из аварийного жилищного фонда, а также результаты таких работ рекомендуется выполнять в соответствии с требованиями технических регламентов, требованиями энергетической эффективности и требованиями оснащенности объекта капитального строительства приборами учета используемых энергетических ресурсов
5.	Энергоэффективность дома	рекомендуется предусматривать класс энергетической эффективности дома не ниже «В» согласно Правилам определения класса энергетической эффективности, утвержденным приказом Министерства строительства и жилищно-коммунального хозяйства от 6 июня 2016 года № 399/пр. Рекомендуется предусматривать следующие мероприятия, направленные на повышение энергоэффективности дома: предъявлять к оконным блокам в квартирах и в помещениях общего пользования дополнительные требования, указанные выше; производить установку в помещениях общего пользования, лестничных клетках, перед входом в подъезды светодиодных светильников с датчиками движения и освещенности; проводить освещение придомовой территории с использованием светодиодных светильников и датчиков освещенности; выполнять теплоизоляцию подвального (цокольного) и чердачного перекрытий (в соответствии с проектной документацией); проводить установку приборов учета горячего и холодного водоснабжения, электроэнергии, газа и другие предусмотренные в проектной документации; выполнять установку радиаторов отопления с терморегуляторами (при технологической возможности в соответствии с проектной документацией); проводить устройство входных дверей в подъезды дома с утеплением и оборудованием автодоводчиками; устраивать входные тамбуры в подъезды дома с утеплением стен, устанавливать утепленные двери тамбура (входную и проходную) с автодоводчиками. Рекомендуется обеспечить наличие на фасаде дома указателя класса энергетической эффективности дома в соответствии с разделом III Правил определения классов энергетической эффективности многоквартирных домов, утвержденных приказом Министерства строительства и жилищно-коммунального хозяйства Российской Федерации от б июня 2016 года № 399/пр
6.	Эксплуатационная документация дома	наличие паспортов и инструкций по эксплуатации предприятий – изготовителей на механическое, электрическое, санитарно-техническое и иное, включая лифтовое, оборудование, приборы учета использования энергетических ресурсов (общедомовые (коллективные) и индивидуальные) и узлы управления подачей энергетических ресурсов и т.д., а также соответствующих документов (копий документов), предусмотренных пунктами 24 и 26 Правил содержания общего имущества в многоквартирном доме, утвержденных постановлением Правительства Российской Федерации от 13 августа 2006 года № 491, включая Инструкцию по эксплуатации многоквартирного дома, выполненную в соответствии с п. 10.1 Градостроительного кодекса (Требования к безопасной эксплуатации зданий) и СП 255.1325800 «Здания и сооружения. Правила эксплуатации. Общие положения» (в соответствии с проектной документацией). Наличие инструкций по эксплуатации внутриквартирного инженерного оборудования. Комплекты инструкций по эксплуатации внутриквартирного инженерного оборудования подлежат передаче Заказчику

МУНИЦИПАЛЬНОЕ ОБРАЗОВАНИЕ
ХАНТЫ-МАНСИЙСКИЙ РАЙОН
Ханты-Мансийский автономный округ – Югра

АДМИНИСТРАЦИЯ ХАНТЫ-МАНСИЙСКОГО РАЙОНА

П О С Т А Н О В Л Е Н И Е

от 11.07.2019 № 185
г. Ханты-Мансийск

О внесении изменений в постановление администрации Ханты-Мансийского района от 09.12.2016 № 434 «О Межведомственной антинаркотической комиссии Ханты-Мансийского района»

На основании статьи 32 Устава Ханты-Мансийского района, в связи с организационно-кадровыми изменениями:

1. Внести в постановление администрации Ханты-Мансийского района от 09.12.2016 № 434 «О Межведомственной антинаркотической комиссии Ханты-Мансийского района» следующие изменения:

1.1. Подпункт 1.1 пункта 1 приложения 2 к постановлению дополнить абзацем третьим следующего содержания:

«По поручению председателя Комиссии или в его отсутствие заседания Комиссии проводит один из заместителей председателя Комиссии.».

1.2. Приложение 3 к постановлению изложить в следующей редакции:

«Приложение 3
к постановлению администрации
Ханты-Мансийского района
от 09.12.2016 № 434

СОСТАВ
Межведомственной антинаркотической комиссии
Ханты-Мансийского района

Глава Ханты-Мансийского района, председатель комиссии

Первый заместитель главы Ханты-Мансийского района, заместитель председателя комиссии

Начальник отдела по организации профилактики правонарушений администрации Ханты-Мансийского района, заместитель председателя комиссии

Консультант отдела по организации профилактики правонарушений администрации Ханты-Мансийского района, секретарь комиссии

Члены комиссии:

Заместитель главы района по социальным вопросам, председатель комитета по образованию администрации Ханты-Мансийского района

Заместитель председателя комитета по образованию администрации Ханты-Мансийского района

Начальник отдела опеки и попечительства администрации Ханты-Мансийского района

Начальник отдела организационного обеспечения деятельности муниципальных комиссий по делам несовершеннолетних и защите их прав администрации Ханты-Мансийского района

Начальник филиала по г. Ханты-Мансийску и Ханты-Мансийскому району федерального казенного учреждения уголовно-исполнительной инспекции Управления Федеральной службы исполнения наказаний по Ханты-Мансийскому автономному округу – Югре (по согласованию)

Начальник МО МВД России «Ханты-Мансийский» (по согласованию)

Начальник Управления социальной защиты населения по г. Ханты-Мансийску и Ханты-Мансийскому району (по согласованию)

Заведующий кабинетом медико-социально-психологической помощи, врач-психиатр бюджетного учреждения Ханты-Мансийского автономного округа – Югры «Ханты-Мансийская клиническая психоневрологическая больница» (по согласованию)

Директор муниципального казенного учреждения Ханты-Мансийского района «Комитет по культуре, спорту и социальной политике»

Заместитель директора казенного учреждения Ханты-Мансийского автономного округа – Югры «Ханты-Мансийский центр занятости населения» (по согласованию).».

1.3. Приложение 4 к постановлению изложить в следующей редакции: «Приложение 4
к постановлению администрации
Ханты-Мансийского района
от 09.12.2016 № 434

Образцы бланков
Межведомственной антинаркотической комиссии
Ханты-Мансийского района

ПРОДОЛЬНЫЙ

МЕЖВЕДОМСТВЕННАЯ АНТИНАРКОТИЧЕСКАЯ КОМИССИЯ
ХАНТЫ-МАНСИЙСКОГО РАЙОНА

628001, пер. Советский, д. 2, г. Ханты-Мансийск, тел./факс: 8 (3467) 35-11-88 (доб. 8)
Ханты-Мансийский автономный округ – Югра, E-mail: opp@hmrn.ru

УГЛОВОЙ

МЕЖВЕДОМСТВЕННАЯ
АНТИНАРКОТИЧЕСКАЯ
КОМИССИЯ
Ханты-Мансийского района
628001, г. Ханты-Мансийск,
Ханты-Мансийского
автономного округа – Югры
(Тюменская область)
пер. Советский, 2
тел: 8 (3467) 35-11-88 (доб. 6)
тел/факс: 8 (3467) 35-11-88 (доб. 8)
E-mail: opp@hmrn.ru

«___» _____ 20___ г.
Исх. № _____
».

2. Опубликовать настоящее постановление в газете «Наш район» и разместить на официальном сайте администрации Ханты-Мансийского района.

3. Контроль за выполнением постановления возложить на первого заместителя главы Ханты-Мансийского района.

Глава Ханты-Мансийского района К.Р.Минулин

МУНИЦИПАЛЬНОЕ ОБРАЗОВАНИЕ
ХАНТЫ-МАНСИЙСКИЙ РАЙОН
Ханты-Мансийский автономный округ – Югра

АДМИНИСТРАЦИЯ ХАНТЫ-МАНСИЙСКОГО РАЙОНА

Р А С П О Р Я Ж Е Н И Е

от 04.07.2019 № 663-р
г. Ханты-Мансийск

О внесении изменений в распоряжение администрации Ханты-Мансийского района от 22.03.2019 № 291-р «Об утверждении графика личного приема граждан главой Ханты-Мансийского района, первым заместителем главы Ханты-Мансийского района, заместителями главы Ханты-Мансийского района»

В связи с организационно-штатными изменениями в администрации Ханты-Мансийского района:

1. Внести в приложение к распоряжению администрации Ханты-Мансийского района от 22.03.2019 № 291-р «Об утверждении графика личного приема граждан главой Ханты-Мансийского района, первым заместителем главы Ханты-Мансийского района, заместителями главы Ханты-Мансийского района» изменения, дополнив таблицу строкой восьмой следующего содержания:

«

Стадлер Родика Ивановна	заместитель главы района по финансам, председатель комитета по финансам	еженедельно четверг с 16 до 19	35-27-73	2 этаж, приемная (каб. 200, 201)

».

2. Опубликовать настоящее распоряжение в газете «Наш район» и разместить на официальном сайте администрации Ханты-Мансийского района.

3. Контроль за выполнением распоряжения оставляю за собой.

Глава Ханты-Мансийского района К.Р.Минулин

РОССИЙСКАЯ ФЕДЕРАЦИЯ
ХАНТЫ-МАНСИЙСКИЙ АВТОНОМНЫЙ ОКРУГ-ЮГРА
ТЮМЕНСКАЯ ОБЛАСТЬ
АДМИНИСТРАЦИЯ ХАНТЫ-МАНСИЙСКОГО РАЙОНА
ДЕПАРТАМЕНТ СТРОИТЕЛЬСТВА, АРХИТЕКТУРЫ И ЖКХ

П Р И К А З

от 04.07.2019 №61-а *г. Ханты-Мансийск*

Об аннулировании и присвоению наименования элементу планировочной структуры

В соответствии с Федеральным законом от 28.12.2013 № 443-ФЗ «О Федеральной информационной адресной системе и о внесении изменений в Федеральный закон «Об общих принципах организации местного самоуправления в Российской Федерации», постановлением Правительства Российской Федерации от 19.11.2014 № 1221 «Об утверждении Правил присвоения, изменения и аннулирования адресов» и в целях приведения в соответствие наименования элемента планировочной структуры, согласно выписки из ЕГРЮЛ:

1. Аннулировать наименование элементу планировочной структуры на межселенной территории Ханты-Мансийского района: Российская Федерация, Тюменская область, Ханты-Мансийский автономный округ-Югра, Ханты-Мансийский район, 628000, СОНТ «Байбалак-1».

2. Присвоить наименование элементу планировочной структуры на межселенной территории Ханты-Мансийского района: Российская Федерация, Тюменская область, Ханты-Мансийский автономный округ-Югра, Ханты-Мансийский район, 628000, СНТСН «Байбалак-1».

3. Департаменту строительства, архитектуры и ЖКХ администрации Ханты-Мансийского района внести соответствующие изменения в государственный адресный реестр и дежурный адресный план территории Ханты-Мансийского района.

4 Контроль за выполнением приказа оставляю за собой.

И.о. директора департамента
строительства, архитектуры и ЖКХ В.В. Подкорытов

РОССИЙСКАЯ ФЕДЕРАЦИЯ
ХАНТЫ-МАНСИЙСКИЙ АВТОНОМНЫЙ ОКРУГ-ЮГРА
ТЮМЕНСКАЯ ОБЛАСТЬ
АДМИНИСТРАЦИЯ ХАНТЫ-МАНСИЙСКОГО РАЙОНА
ДЕПАРТАМЕНТ СТРОИТЕЛЬСТВА, АРХИТЕКТУРЫ И ЖКХ

П Р И К А З

от 04.07.2019 № 63-а
г. Ханты-Мансийск

О присвоении адреса
земельному участку

В соответствии с Федеральным законом от 28.12.2013 № 443-ФЗ «О Федеральной информационной адресной системе и о внесении изменений в Федеральный закон «Об общих принципах организации местного самоуправления в Российской Федерации», постановлением Правительства Российской Федерации от 19.11.2014 № 1221 «Об утверждении Правил присвоения, изменения и аннулирования адресов»:

1. Присвоить адрес земельному участку на межселенной территории Ханты-Мансийского района с кадастровым номером 86:02:1401001:8298: 628000, Российская Федерация, Тюменская область, Ханты-Мансийский автономный округ - Югра, Ханты-Мансийский район, район Приобское (южн), 24.
2. Утвердить схему расположения земельного участка на межселенной территории Ханты-Мансийского района согласно приложению к настоящему приказу.
3. Департаменту строительства, архитектуры и ЖКХ администрации Ханты-Мансийского района внести соответствующие изменения в государственный адресный реестр и дежурный адресный план территории Ханты-Мансийского района.
4. Контроль за выполнением постановления оставляю за собой.

И.о. директора департамента
строительства, архитектуры и ЖКХ В.В. Подкорытов

Приложение к приказу
от 05.07.2019 №63-а

Схема расположения земельного участка
на межселенной территории Ханты-Мансийского района

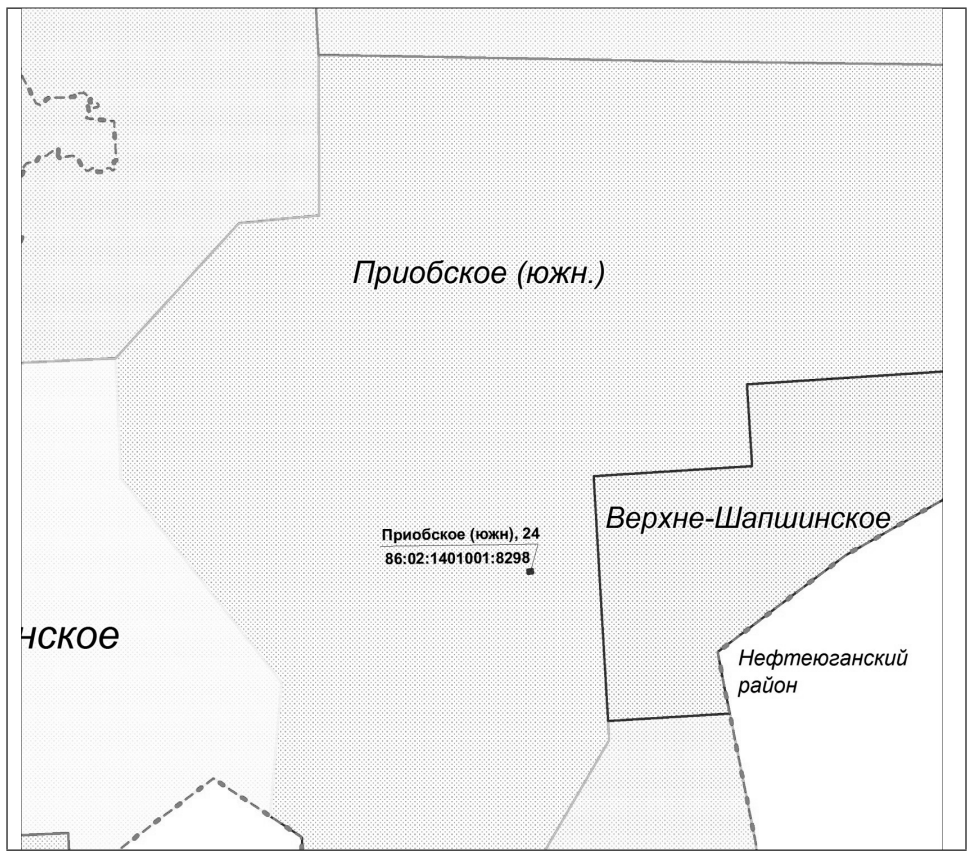

РОССИЙСКАЯ ФЕДЕРАЦИЯ
ХАНТЫ-МАНСИЙСКИЙ АВТОНОМНЫЙ ОКРУГ-ЮГРА
ТЮМЕНСКАЯ ОБЛАСТЬ
АДМИНИСТРАЦИЯ ХАНТЫ-МАНСИЙСКОГО РАЙОНА
ДЕПАРТАМЕНТ СТРОИТЕЛЬСТВА, АРХИТЕКТУРЫ И ЖКХ

П Р И К А З

от 09.07.2019 №131-н
г. Ханты-Мансийск

Об утверждении документации по
планировке территории для размещения
объекта: «Обустройство левобережной части
Приобского месторождения. Кусты
скважин №№ 829, 834»

В соответствии со статьей 45 Градостроительного кодекса Российской Федерации, Федеральным законом от 06.10.2003 №131-ФЗ «Об общих принципах организации местного самоуправления в Российской Федерации», руководствуясь Уставом Ханты - Мансийского района, пунктом 16 Положения о департаменте строительства, архитектуры и ЖКХ (в редакции Решения Думы от 31.01.2018 №241), учитывая обращение общества с ограниченной ответственностью «Приобский научно-методический центр инженерно-строительных изысканий» от 01.07.2019 №О-240 (№01-Вх-3900/2019 от 03.07.2019) об утверждении документации по планировке территории приказываю:

1. Утвердить проект планировки территории и проект межевания территории для размещения объекта: «Обустройство левобережной части Приобского месторождения. Кусты скважин №№ 829, 834» согласно Приложений 1, 2, 3 к настоящему приказу.
2. Департаменту строительства, архитектуры и ЖКХ разместить проекты в информационной системе обеспечения градостроительной деятельности.
3. Опубликовать настоящий приказ в газете «Наш район» и разместить на официальном сайте администрации Ханты-Мансийского района.
4. Контроль за выполнением приказа оставляю за собой.

Заместитель главы
Ханты-Мансийского района,
директор департамента
строительства, архитектуры и ЖКХ П.Л. Гуменный

Ежеквартальные сведения о численности работников муниципального бюджетного учреждения «Дружба» с указанием фактических затрат на их содержание (II квартал 2019 года)

В соответствии с п. 6 ст.52 Федерального закона № 131 от 06.10.2003 «Об общих принципах организации местного самоуправления в Российской Федерации», в целях соблюдения принципа гласности бюджетного процесса Муниципальное Бюджетное Учреждение Культуры «Дружба» (администрации сельского поселения Луговской) сообщает:

- численность работников бюджетной сферы составляет **18.00** штатных единиц, фактически занято **18** физическое лицо, фактические затраты **4384,6 тыс**. рублей, из них:

- культура – **17** штатных единиц, **17** физических лиц, затраты **4170.1** тыс. рублей;

- физкультура и спорт – **1.0** штатная единица, **1** физическое лицо, фактические затраты **214.5 тыс. рублей**.

1

Приложение 1
к приказу департамента строительства,
архитектуры и ЖКХ
от 09.07.2019 № 131-н

ПРОЕКТ ПЛАНИРОВКИ ТЕРРИТОРИИ
1.ПРОЕКТ ПЛАНИРОВКИ ТЕРРИТОРИИ. ГРАФИЧЕСКАЯ ЧАСТЬ
Чертеж границ зон планируемого размещения линейных объектов. Чертеж красных линий.
Землепользователь: ПАО «НК «Роснефть»

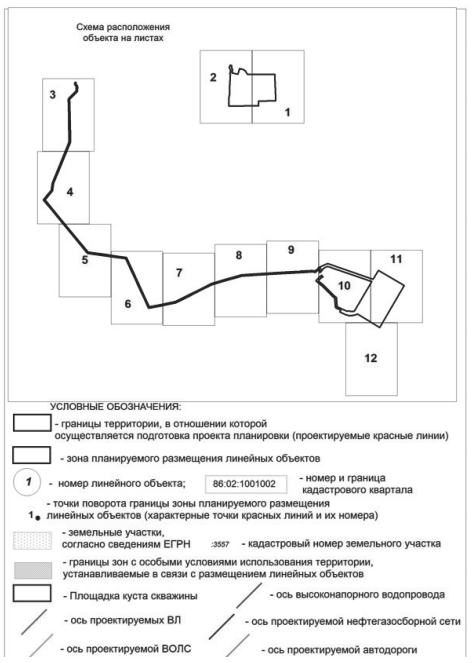

2

Чертеж границ зон планируемого размещения линейных объектов. Чертеж красных линий.
Масштаб 1:5 000
Землепользователь: ПАО «НК «Роснефть»

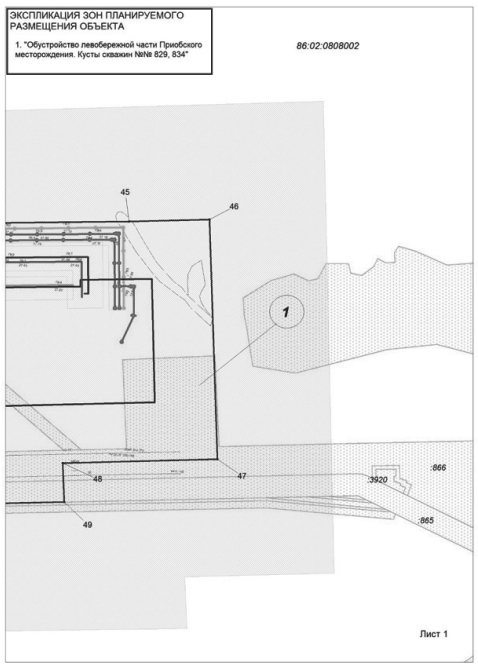

3

Чертеж границ зон планируемого размещения линейных объектов. Чертеж красных линий.
Масштаб 1:5 000
Землепользователь: ПАО «НК «Роснефть»

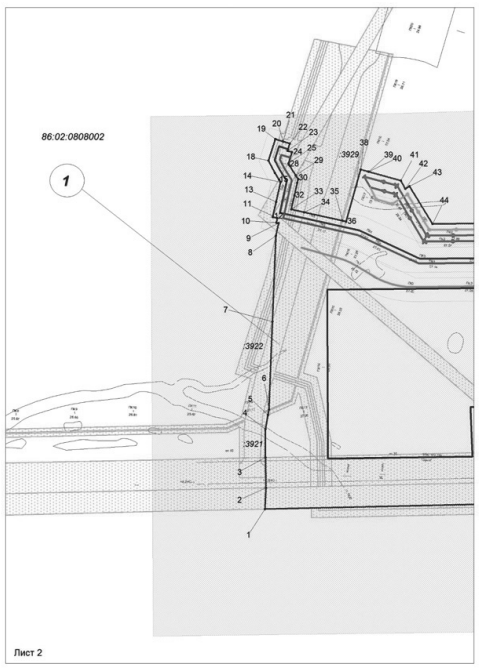

4

Чертеж границ зон планируемого размещения линейных объектов. Чертеж красных линий.
Масштаб 1:5 000
Землепользователь: ПАО «НК «Роснефть»

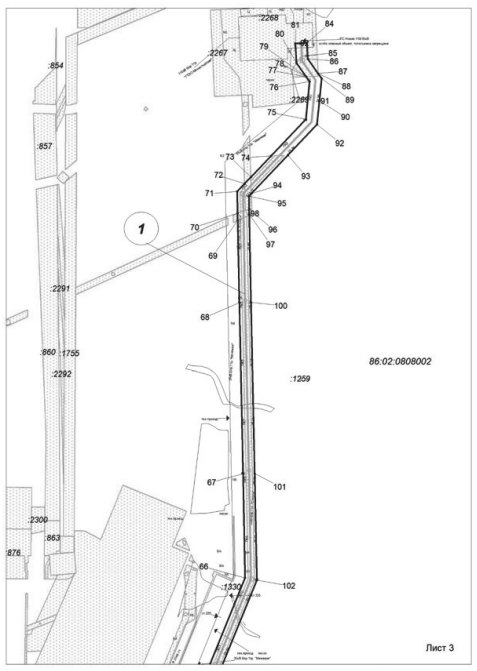

5

Чертеж границ зон планируемого размещения линейных объектов. Чертеж красных линий.
Масштаб 1:5 000
Землепользователь: ПАО «НК «Роснефть»

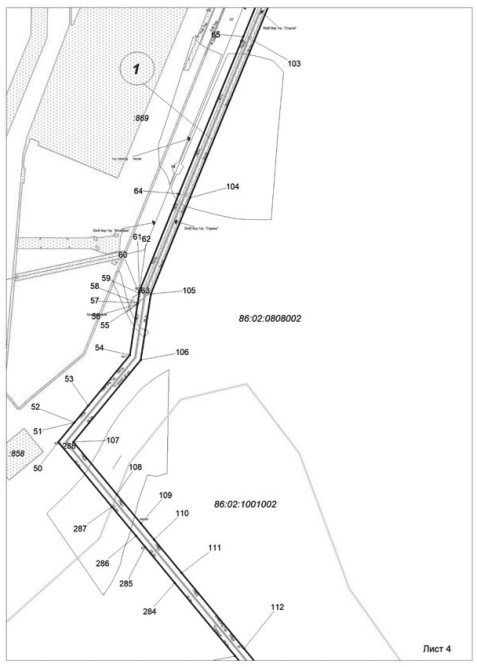

6

Чертеж границ зон планируемого размещения линейных объектов. Чертеж красных линий.
Масштаб 1:5 000
Землепользователь: ПАО «НК «Роснефть»

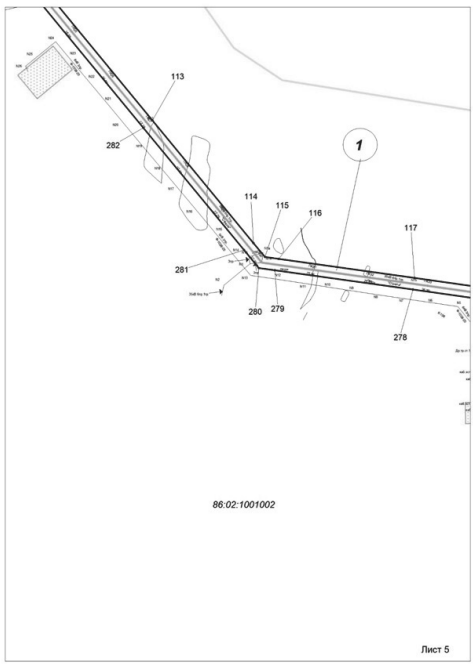

7

Чертеж границ зон планируемого размещения линейных объектов. Чертеж красных линий.
Масштаб 1:5 000
Землепользователь: ПАО «НК «Роснефть»

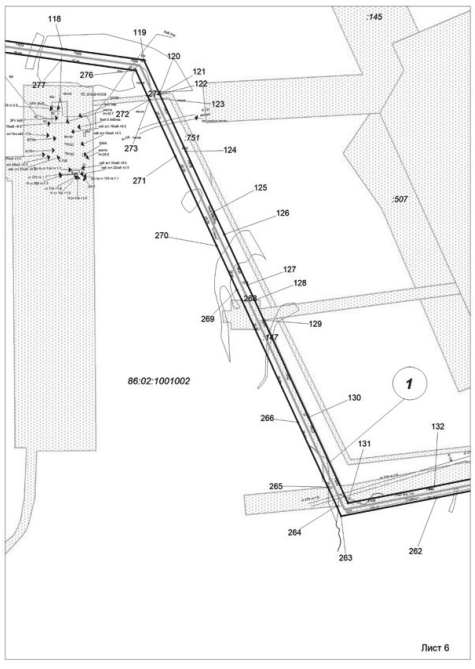

8

Чертеж границ зон планируемого размещения линейных объектов. Чертеж красных линий.
Масштаб 1:5 000
Землепользователь: ПАО «НК «Роснефть»

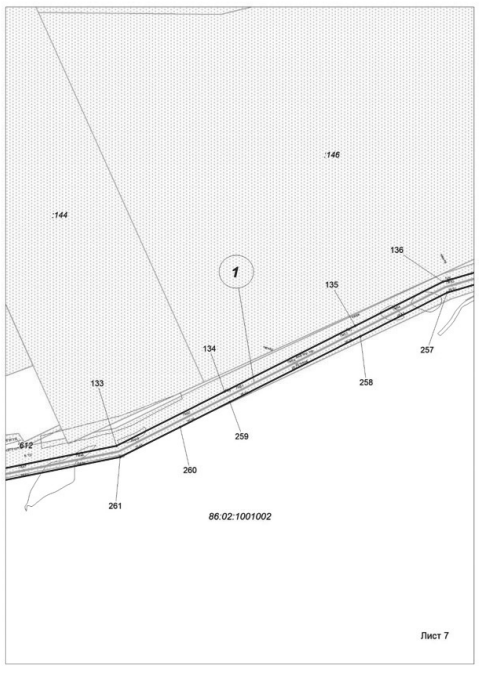

9

Чертеж границ зон планируемого размещения линейных объектов. Чертеж красных линий.
Масштаб 1:5 000
Землепользователь: ПАО «НК «Роснефть»

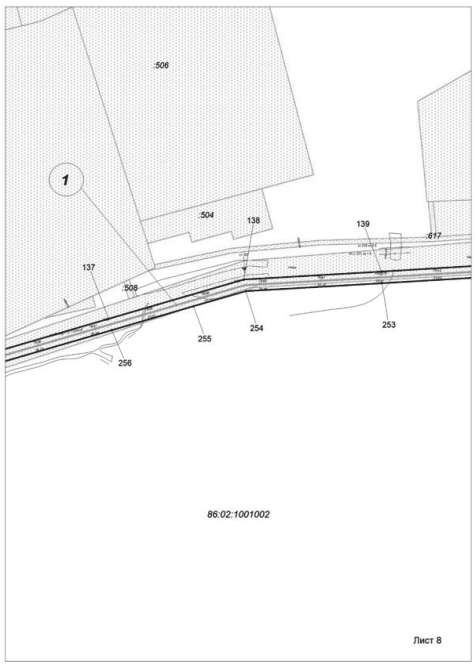

10

Чертеж границ зон планируемого размещения линейных объектов. Чертеж красных линий.
Масштаб 1:5 000
Землепользователь: ПАО «НК «Роснефть»

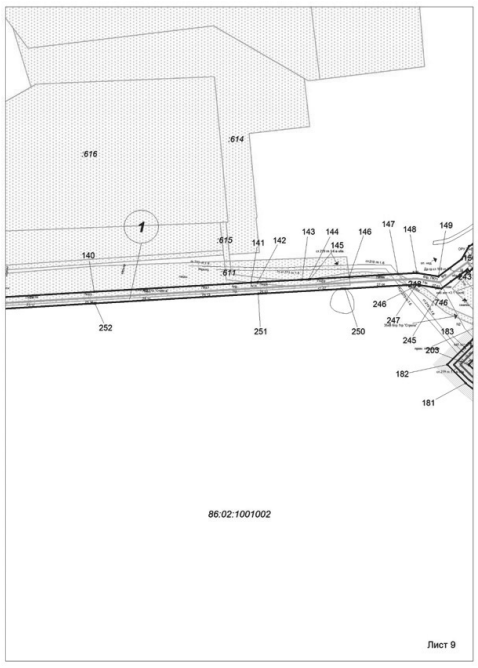

11

Чертеж границ зон планируемого размещения линейных объектов. Чертеж красных линий.
Масштаб 1:5 000
Землепользователь: ПАО «НК «Роснефть»

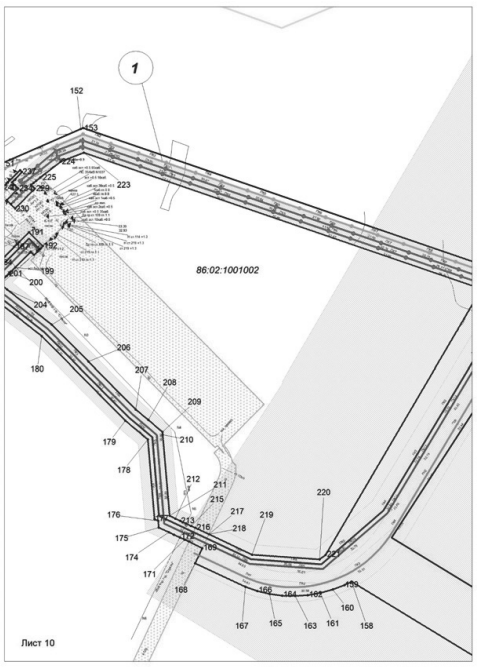

12

Чертеж границ зон планируемого размещения линейных объектов. Чертеж красных линий.
Масштаб 1:5 000
Землепользователь: ПАО «НК «Роснефть»

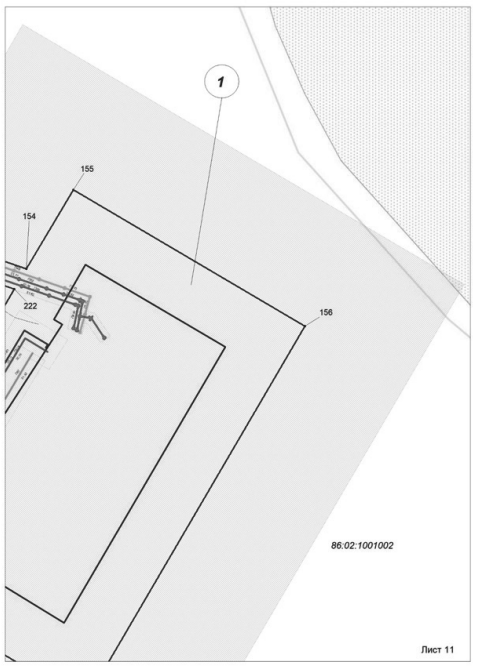

13

Чертеж границ зон планируемого размещения линейных объектов. Чертеж красных линий.
Масштаб 1:5 000
Землепользователь: ПАО «НК «Роснефть»

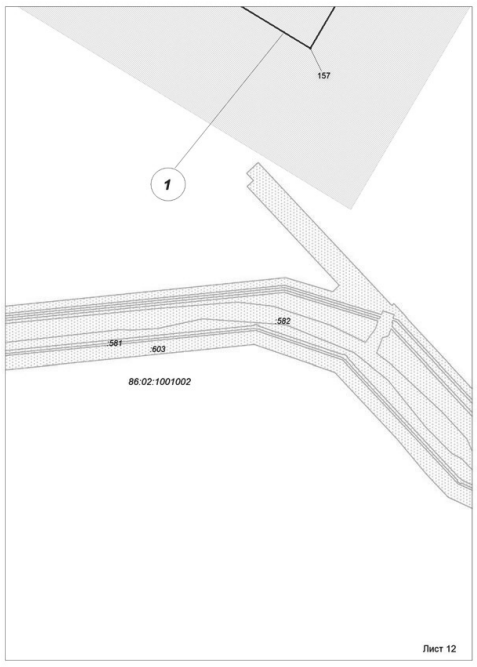

14

Чертеж границ зон планируемого размещения линейных объектов. Чертеж красных линий.
Перечень координат характерных точек красных линий
Землепользователь: ПАО «НК «Роснефть»

Обозначение характерных точек границы	Координаты		Обозначение характерных точек границы	Координаты	
	X	Y		X	Y
1	2	3	1	2	3
1	979606.95	2734185.28	145	977063.29	2735290.33
2	979643.09	2734186.71	146	977067.18	2735356.85
3	979695.13	2734185.83	147	977072.08	2735440.44
4	979743.46	2734186.04	148	977073.98	2735472.74
5	979767.56	2734190.09	149	977068.08	2735509.28
6	979777.07	2734191.98	150	977097.53	2735549.30
7	979927.00	2734197.86	151	977119.77	2735562.01
8	980073.88	2734203.62	152	977179.92	2735699.58
9	980095.09	2734208.37	153	977181.41	2735703.35
10	980095.94	2734204.49	154	976940.47	2736405.50
11	980103.89	2734206.24	155	977075.77	2736486.31
12	980105.65	2734198.43	156	976842.20	2736884.34
13	980131.64	2734204.26	157	976195.43	2736505.18
14	980165.58	2734211.88	158	976404.40	2736162.45
15	980169.88	2734209.23	159	976398.59	2736150.63
16	980169.82	2734209.20	160	976390.67	2736130.31
17	980181.20	2734201.99	161	976384.83	2736109.27
18	980202.25	2734191.07	162	976381.16	2736087.77
19	980239.32	2734202.84	163	976379.69	2736066.01
20	980235.16	2734215.94	164	976380.43	2736044.21
21	980235.16	2734215.95	165	976383.37	2736022.59
22	980231.44	2734227.63	166	976388.50	2736001.39
23	980219.22	2734223.76	167	976395.74	2735980.82
24	980216.81	2734231.38	168	976435.77	2735895.08
25	980197.74	2734225.35	169	976461.64	2735907.28
26	980197.69	2734225.37	170	976472.91	2735884.35
27	980197.68	2734225.45	171	976476.24	2735877.28
28	980195.17	2734226.39	172	976480.29	2735868.68
29	980176.97	2734237.79	173	976484.99	2735858.72
30	980170.79	2734241.75	174	976489.03	2735850.15
31	980164.36	2734240.31	175	976497.17	2735832.86
32	980143.22	2734235.57	176	976508.65	2735831.95
33	980119.04	2734230.15	177	976511.60	2735825.72
34	980114.05	2734252.26	178	976648.10	2735814.10
35	980099.31	2734317.60	179	976680.43	2735775.88
36	980097.98	2734323.45	180	976824.62	2735632.82
37	980097.98	2734323.46	181	976885.06	2735556.14
38	980187.11	2734348.55	182	976916.63	2735524.54
39	980183.37	2734361.99	183	976946.59	2735554.50
40	980183.37	2734362.01	184	976949.68	2735557.58
41	980167.98	2734417.33	185	976953.32	2735561.22
42	980154.03	2734424.62	186	976961.10	2735568.98
43	980158.34	2734431.79	187	976977.85	2735585.73
44	980093.94	2734471.29	188	976985.44	2735593.31
45	980096.98	2734753.48	189	976986.59	2735594.46
46	980100.16	2734891.39	190	976986.60	2735594.47

15

47	979690.05	2734904.66	191	977003.12	2735610.98
48	979683.63	2734640.22	192	976979.12	2735634.81
49	979616.80	2734642.65	193	976974.89	2735630.56
50	978163.61	2731325.45	194	976972.08	2735627.71
51	978197.28	2731353.09	195	976969.70	2735625.22
52	978197.30	2731353.12	196	976964.20	2735619.45
53	978226.05	2731376.75	197	976969.47	2735614.11
54	978312.95	2731448.08	198	976968.30	2735612.94
55	978400.93	2731461.45	199	976942.54	2735587.21
56	978400.94	2731461.45	200	976934.77	2735579.44
57	978402.30	2731461.66	201	976931.15	2735575.82
58	978402.31	2731461.66	202	976928.04	2735572.72
59	978419.34	2731464.24	203	976916.65	2735561.34
60	978419.35	2731464.24	204	976904.55	2735573.45
61	978421.03	2731464.50	205	976844.07	2735650.16
62	978421.04	2731464.50	206	976781.12	2735712.62
63	978423.33	2731464.85	207	976699.56	2735793.54
64	978590.52	2731532.47	208	976681.47	2735814.92
65	978860.56	2731642.98	209	976661.01	2735839.11
66	979058.32	2731723.90	210	976656.46	2735839.49
67	979236.69	2731720.30	211	976517.26	2735851.24
68	979528.81	2731713.82	212	976512.55	2735861.26
69	979669.38	2731711.09	213	976508.51	2735869.83
70	979681.38	2731710.86	214	976503.82	2735879.79
71	979718.72	2731710.13	215	976499.77	2735888.39
72	979732.21	2731723.03	216	976496.51	2735895.30
73	979743.36	2731733.70	217	976485.57	2735918.54
74	979779.72	2731768.48	218	976485.57	2735918.55
75	979842.24	2731828.27	219	976450.77	2735992.43
76	979906.65	2731834.59	220	976442.39	2736108.02
77	979915.13	2731828.60	221	976450.28	2736118.24
78	979915.14	2731828.62	222	976905.58	2736384.72
79	979915.14	2731828.60	223	977139.39	2735704.76
80	979938.63	2731811.99	224	977124.16	2735665.12
81	979971.81	2731810.05	225	977096.93	2735630.67
82	979972.25	2731817.53	226	977090.99	2735623.14
83	979972.55	2731822.53	227	977087.67	2735618.94
84	979972.99	2731830.01	228	977084.20	2735614.56
85	979951.23	2731831.29	229	977078.05	2735620.87
86	979945.51	2731831.63	230	977043.70	2735587.38
87	979920.77	2731849.11	231	977050.68	2735580.22
88	979920.77	2731849.12	232	977051.38	2735579.50
89	979912.11	2731855.23	233	977057.66	2735573.06
90	979873.56	2731851.44	234	977077.69	2735592.58
91	979873.56	2731851.43	235	977088.06	2735581.66
92	979833.40	2731847.49	236	977094.11	2735587.55
93	979780.96	2731797.34	237	977106.14	2735598.78
94	979715.36	2731734.59	238	977109.04	2735595.62
95	979710.86	2731730.29	239	977083.46	2735569.89
96	979688.61	2731730.72	240	977079.69	2735566.11
97	979679.96	2731730.89	241	977076.54	2735562.83
98	979679.94	2731730.89	242	977079.97	2735559.21
99	979678.44	2731730.92	243	977066.80	2735541.30
100	979529.23	2731733.82	244	977059.25	2735531.03

16

101	979237.11	2731740.30	245	977047.00	2735514.38
102	979054.58	2731743.98	246	977053.36	2735474.94
103	978852.98	2731661.50	247	977053.88	2735471.72
104	978582.98	2731550.99	248	977052.90	2735454.92
105	978418.01	2731484.27	249	977052.90	2735454.91
106	978304.51	2731467.02	250	977046.74	2735349.89
107	978163.65	2731351.37	251	977038.05	2735201.46
108	978073.49	2731425.89	252	977021.70	2734921.80
109	978023.52	2731467.19	253	977003.49	2734615.67
110	977996.06	2731489.89	254	976989.92	2734381.67
111	977938.58	2731537.21	255	976963.80	2734291.88
112	977808.56	2731644.27	256	976923.11	2734152.02
113	977593.08	2731822.18	257	976856.34	2733923.12
114	977382.79	2731995.89	258	976781.86	2733774.96
115	977358.90	2732015.62	259	976669.60	2733551.92
116	977355.55	2732039.57	260	976627.01	2733467.20
117	977322.90	2732272.68	261	976575.55	2733364.83
118	977295.49	2732467.41	262	976524.83	2733110.87
119	977276.27	2732607.37	263	976493.17	2732946.68
120	977217.32	2732634.58	264	976510.47	2732938.71
121	977217.31	2732634.55	265	976542.95	2732923.77
122	977217.31	2732634.58	266	976654.55	2732872.40
123	977209.61	2732638.13	267	976813.60	2732798.90
124	977119.26	2732679.83	268	976863.41	2732775.88
125	977015.42	2732727.75	269	976881.35	2732767.59
126	976976.45	2732745.73	270	976956.62	2732732.86
127	976889.73	2732785.75	271	977110.88	2732661.67
128	976863.64	2732797.81	272	977207.52	2732617.06
129	976829.43	2732813.62	273	977207.53	2732617.06
130	976662.93	2732890.56	274	977215.23	2732613.51
131	976515.77	2732958.30	275	977215.25	2732613.50
132	976544.45	2733107.01	276	977257.95	2732593.79
133	976594.63	2733358.27	277	977275.69	2732464.65
134	976687.46	2733542.94	278	977303.10	2732269.90
135	976799.72	2733765.98	279	977336.34	2732032.55
136	976875.02	2733915.76	280	977340.18	2732005.14
137	976942.31	2734146.42	281	977371.04	2731979.65
138	977009.76	2734378.25	282	977580.34	2731806.76
139	977023.45	2734614.49	283	977795.84	2731628.83
140	977041.66	2734920.62	284	977921.75	2731525.17
141	977057.34	2735188.85	285	977983.34	2731474.47
142	977058.01	2735200.30	286	978002.49	2731458.64
143	977062.46	2735276.18	287	978052.34	2731417.43
144	977062.90	2735287.83	288	978156.54	2731331.29

17

Приложение 2
к приказу департамента строительства,
архитектуры и ЖКХ
от 09.07.2019 № 131-н

ПОЛОЖЕНИЕ О РАЗМЕЩЕНИИ ЛИНЕЙНЫХ ОБЪЕКТОВ

2.1 Общие положения

Проект планировки территории объекта: «Обустройство левобережной части Приобского месторождения. Кусты скважин №№ 829, 834», выполнен ООО Приобский «НМЦИСИЗ» для ПАО «НК «Роснефть».

Основанием для разработки документации по планировке территории (проект планировки территории и межевания территории) является Приказ Департамента строительства, архитектуры и ЖКХ Администрации Российской Федерации Ханты-Мансийского автономного округа-Югры Тюменской области Ханты-Мансийского района от 01.02.2019 года № 13-н О подготовке документации по планировке территории для размещения объекта: «Обустройство левобережной части Приобского месторождения. Кусты скважин №№ 829, 834» (приложение 1).

Проектные предложения прохождения трасс выполнены с учетом:

- Градостроительного кодекса Российской Федерации;
- Земельного кодекса Российской Федерации;
- технического отчета по материалам инженерно-геодезических изысканий;
- технического отчета по материалам геологических изысканий;
- технического отчета по материалам инженерно-гидрометеорологических изысканий;
- технического отчета по материалам инженерно-экологических изысканий.

В соответствии со статьёй 42 Градостроительного кодекса Российской Федерации подготовка проектов планировки территории осуществляется для выделения элементов планировочной структуры, установления границ территорий общего пользования, границ зон планируемого размещения объектов капитального строительства, определения характеристик и очередности планируемого развития территории.

Для обеспечения поставленной цели необходима ориентация на решение следующих задач:

- выделение элементов планировочной структуры, установление параметров планируемого развития элементов планировочной структуры межселенной территории в границах муниципального образования Ханты-Мансийского района Ханты-Мансийского автономного округа – Югры (далее – муниципальное образование Ханты-Мансийский район);
- установление границ охранной зоны проектируемого объекта: «Обустройство левобережной части Приобского месторождения. Кусты скважин

18

№№ 829, 834», устанавливаемой в соответствии с законодательством Российской Федерации.

2.2 Наименование, основные характеристики и назначение планируемого для размещения линейного объекта

В соответствии с заданием на проектирование в состав данного проекта входят следующие объекты:

1. Площадка куста скважин № 834.
2. Площадка куста скважин № 829.

На кусте скважин принято размещение скважин позициями по 4 скважины, с расстоянием между скважинами в позиции 5 м., и с расстоянием между позициями 15 м.

3. Дорога автомобильная к кусту скважин № 834. Трасса отмыкает от автомобильной дороги на куст скважин №276. Конец трассы – второй съезд на куст скважин № 834.
4. Дорога автомобильная к кусту скважин № 829. Трасса отмыкает от автомобильной дороги на куст скважин № 126. Конец трассы – второй съезд на куст скважин № 829.
5. Сеть нефтегазосборная от куста скважин № 834. Назначение - нефтегазосборный трубопровод для транспорта газожидкостной смеси от куста № 834 до свободной задвижки узла задвижек № 5.
6. Сеть нефтегазосборная от куста скважин № 829. Назначение - нефтегазосборный трубопровод для транспорта газожидкостной смеси от куста № 829 до свободной задвижки узла задвижек № 137 (сущ.);
7. Водопровод высоконапорный к кусту скважин № 834. Назначение – высоконапорный водовод для транспорта пластовой воды от узла задвижек №5 (т.вр.куст № 834) до совместного узла задвижек №1 куста № 834.
8. Водопровод высоконапорный к кусту скважин № 829. Назначение – высоконапорный водовод для транспорта пластовой воды от узла задвижек №3 (т.вр.куст № 829) до совместного узла задвижек №2 куста № 829;
9. Линия электропередачи воздушная 6 кВ. на куст скважин № 834(1 цепь); Линия электропередачи воздушная 6 кВ. на куст скважин № 834(2 цепь). Начало трассы – опоры ответвительные в трассе ВЛ 6 кВ на куст № 837, конец трассы – опоры концевые ВЛ 6 кВ. около куста скважин № 834.
10. Линия электропередачи воздушная 6 кВ. на куст скважин № 829 (1 цепь); Линия электропередачи воздушная 6 кВ. на куст скважин № 829 (2 цепь); Линия электропередачи воздушная 6 кВ. на куст скважин № 829 (эстакада). Начало трассы – опоры концевые ВЛ 6 кВ. около ПС 35/6 кВ. № 1037, конец трассы – опоры концевые ВЛ 6 кВ. около куста скважин № 829.
11. Линия связи на куст скважин № 834 (в габаритах 6 кВ).
12. Линия связи на куст скважин № 829 (в габаритах 6 кВ).
13. Линия связи на куст скважин № 829 (в габаритах 35 кВ).

Кустовая площадка представляет собой участок территории месторождения с расположенными на ней устьями скважин, технологическим оборудова-

нием, эксплуатационными сооружениями, инженерными коммуникациями, бытовыми помещениями. На проектируемых кустах скважины расположены на одной прямой.

Инженерной подготовкой площадки куста скважин предусматривается комплекс инженерно-технических мероприятий по освоению новых территорий, обеспечивающий технические требования на взаимное высотное и плановое размещение сооружений, локализацию шлама и отходов, образующихся при бурении, отвода атмосферных осадков с территории кустовых площадок, а также защиту от подтопления поверхностными стоками. При проектировании кустов скважин необходимо предусмотреть площадки накопления отходов бурения из расчета 720 м^3 на н/направленную скважину и 1050 м^3 на горизонтальную скважину.

Основные технические решения включают в себя:

- отсыпку площадок привозным минеральным грунтом (песком);
- организацию поверхностного водоотвода посредством вертикальной планировки площадок;
- устройство забурных устройств;
- устройство обвалований по периметру кустовых оснований для локализации возможных разливов буровых и тампонажных растворов и пластовых вод в аварийных ситуациях;
- гидроизоляцию площадок накопления отходов бурения посредством водонепроницаемой прослойки из полиэтиленовой пленки марки В и геополотна ГП-Р-10-100-1-60-УХЛ и нанесением по верху глинистого грунта толщиной не менее 10 см;
- назначение планировочных отметок площадок кустов скважин №№ 829, 834, расположенных на подтопляемых участках, не менее 0,5 м. выше РГВВ 1%-ой обеспеченности с учетом ветрового нагона и набега волны на откос;
- применение на кустовых площадках №№ 829, 834 конструкции укрепления откосов усиленного типа;
- возмещение ущерба, наносимого строительством кустовых оснований окружающей среде;
- ликвидацию и рекультивацию площадок накопления отходов бурения.

Границы отсыпки кустовых оснований определены на основании генеральных планов, исходя из минимальных размеров для нужд бурения и эксплуатации с учетом мероприятий, обеспечивающих охрану окружающей среды. К ним относятся: площадки накопления отходов бурения, водяной амбар, площадка для демонтажа буровой установки и площадки бригадного хозяйства. Основные технико-экономические показатели по проекту представлены в таблице 1.

Таблица 1 – Технико-экономические показатели

Наименование показателей	Количество по проекту	
Куст скважин № 829	Количество мест под устье эксплуатационных скважин	24
	из них по назначению	

Наименование показателей	Количество по проекту	
	- добывающие скважины	7
	- нагнетательные скважины	17
	Максимальные уровни:	
	- добыча нефти, тыс. т/год (2021г.)	102,303
	- добыча жидкости, тыс. м^3/год (2021 г.)	139,901
	- закачка воды, тыс. м^3/год (2022 г.)	212,795
	Годовое потребление электроэнергии, тыс. кВт. час	10041
	Общая площадь (освоение), м^2	332483
	Площадь участка (в пределах обвалования), м^2	155844
	Площадь под строительство (с учетом сетей), м^2	176639
Куст скважин № 834	Количество мест под устье эксплуатационных скважин	24
	из них по назначению	
	- добывающие скважины	8
	- нагнетательные скважины	16
	Максимальные уровни:	
	- добыча нефти, тыс. т/год (2022г.)	102,423
	- добыча жидкости, тыс. м^3/год (2022 г.)	141,737
	- закачка воды, тыс. м^3/год (2023 г.)	197,830
	Годовое потребление электроэнергии, тыс. кВт. час	10537
	Общая площадь (освоение), м^2	270721
	Площадь участка (в пределах обвалования), м^2	123719
	Площадь под строительство (с учетом сетей), м^2	147012

Нефтегазосборные сети.

Сеть нефтегазосборная от куста скважин № 829. Назначение - нефтегазосборный трубопровод для транспорта газожидкостной смеси от куста № 829 до свободной задвижки узла задвижек № 137 (сущ.);

Сеть нефтегазосборная от куста скважин № 834. Назначение - нефтегазосборный трубопровод для транспорта газожидкостной смеси от куста № 834 до свободной задвижки узла задвижек № 5;

Продукция скважин от кустов транспортируется по проектируемым нефтегазосборным сетям на прием ДНС с УПСВ (к.39), где происходит сепарация нефти, предварительный сброс воды и дальнейший транспорт на ЦППН-8

Таблица 2 – Основная характеристика трубопроводов

Наименование объекта	Характеристика
Нефтегазосборные сети	Протяженность - 2199 м.
Сеть нефтегазосборная от куста скважин №829	Назначение - нефтегазосборный трубопровод для транспорта газожидкостной смеси от куста № 829 до свободной задвижки узла задвижек № 137 (сущ.)
	Транспортируемая среда – вода+нефть+газ
	Рабочее давление – 4 МПа
	Диаметр трубопровода – 159х6 мм
	Протяженность трубопровода –1505 м.
	Узел задвижек № 2 (совместный)

Наименование объекта	Характеристика
Сеть нефтегазосборная от куста скважин № 834	Назначение - нефтегазосборный трубопровод для транспорта газожидкостной смеси от куста № 834 до свободной задвижки узла задвижек № 5 (ш. 1980614/0967Д)
	Транспортируемая среда – вода+нефть+газ
	Рабочее давление – 4 МПа
	Диаметр трубопровода – 159х6 мм
	Протяженность трубопровода –694 м.
	Узел задвижек №1 (совместный)

Согласно п.7.1.2 ГОСТ Р 55990-2014 проектируемые нефтегазосборные трубопроводы диаметром 159 мм относятся к III классу.

Согласно таблице 3 ГОСТ Р 55990-2014 проектируемые нефтегазосборные трубопроводы относятся к Н категории.

Проектируемые нефтегазосборные трубопроводы транспортируют нефтегазоводяную смесь. Транспортируемый продукт относится к 7 категории, согласно таблице 1 ГОСТ Р 55990-2014.

Категории участков нефтегазосборных трубопроводов приняты согласно таблице 4 ГОСТ Р 55990-2014, представлены в таблице 3.

Таблица 3 – Категории участков нефтегазосборных трубопроводов

Наименование участков трубопроводов	Категория участков
- пересечения с подземными коммуникациями в пределах 20 м по обе стороны пересекаемой коммуникации	С
- переходы через промысловые дороги	С
- пересечения с ВЛ (по 1000 м. с обеих сторон ВЛ) по ПУЭ	С

Основным критерием выбора трассы служили минимизация ущерба окружающей природной среде, обеспечение высокой эксплуатационной надежности.

При выборе трассы учитывались инженерно-геологические условия района строительства, сложившаяся транспортная схема, применяемые методы производства строительно-монтажных работ, наличие существующих коридоров коммуникаций.

Расстояние от проектируемых объектов до сооружений выполнено согласно ГОСТ Р 55990-2014, ВНТП 3-85, ПУЭ. Расстояние от проектируемых объектов до сооружений представлено в таблице 4.

Таблица 4 - Расстояние от проектируемых нефтегазосборных трубопроводов до сооружений

Здания, сооружения	Здания, сооружения	Нормативные расстояния	Проектные расстояния
Трубопровод DN до 150 мм включ.	Трубопровод	5 м. ГОСТ Р 55990-2014, табл. 7	5 м.
Трубопровод без узлов задвижек	ВЛ 6 кВ.	5 м (от фундамента опоры), ПУЭ, табл. 2.5.40	5-10 м. (от оси ВЛ)

Трубопровод с узлами задвижек	ВЛ 6 кВ.	15 м (от оси ВЛ), ПУЭ п.2.5.278 (1,5 высоты опоры)	15-20 м. (от оси ВЛ)
Трубопровод без узлов задвижек	ВЛ 35 кВ.	5 м. (от фундамента опоры), ПУЭ, табл. 2.5.40	5-10 м. (от оси ВЛ)
Трубопровод с узлами задвижек	ВЛ 35 кВ.	47 м ПУЭ п.2.5.278 (1,5 высоты опоры)	50 м (от оси ВЛ)
Трубопровод	Притрассовые постоянные дороги, внутренние автомобильные дороги, подъезды	10 м от подошвы насыпи земляного полотна, ГОСТ Р 55990-2014	10 м.
Трубопровод	Лесной массив	3 м.	3 м.

Высоконапорные водоводы.

Водопровод высоконапорный к кусту скважин № 829. Назначение – высоконапорный водовод для транспорта пластовой воды от узла задвижек № 3 (т.вр.куст № 829) до совместного узла задвижек № 2 куста № 829;

Водопровод высоконапорный к кусту скважин № 834. Назначение – высоконапорный водовод для транспорта пластовой воды от узла задвижек № 5 (т.вр.куст № 834) до совместного узла задвижек № 1 куста № 834.

Таблица 5 - Основная характеристика трубопроводов

Высоконапорные водоводы	Протяженность – 2137 м.
Водопровод высоконапорный к кусту скважин № 829	Назначение – высоконапорный водовод для транспорта пластовой воды от узла задвижек № 3 (т.вр.куст № 829) до совместного узла задвижек № 2 куста № 829
	Диаметр трубопровода – 168х16 мм
	Протяженность трубопровода - 1475 м.
	Транспортируемая среда – очищенная пластовая вода
	Рабочее давление (максимальное) – 22,5 МПа
	Узел задвижек № 2 (совместный)
Водопровод высоконапорный к кусту скважин № 834	Назначение – высоконапорный водовод для транспорта пластовой воды от узла задвижек № 5 (т.вр.куст № 834) до совместного узла задвижек № 1 куста № 834
	Диаметр трубопровода – 168х16 мм
	Протяженность трубопровода - 662 м.
	Транспортируемая среда – очищенная пластовая вода
	Рабочее давление (максимальное) – 22,5 МПа
	Узел задвижек № 1 (совместный)

Проектируемый высоконапорный водовод согласно таблице 3 ГОСТ Р 55990-2014 относится к категории С.

Категории отдельных участков высоконапорных водоводов приняты согласно таблице 4 ГОСТ Р 55990-2014.

- узлы линейной арматуры С

- пересечения с подземными коммуникациями С
- пересечения с ВЛ С
- пересечение с автомобильными дорогами С

Высоконапорный водовод относится к трубопроводам системы увеличения нефтеотдачи пластов с давлением 10 МПа и выше.

Основным критерием выбора трассы служили минимизация ущерба окружающей природной среде, обеспечение высокой эксплуатационной надежности.

Расстояние от проектируемых объектов до сооружений выполнено согласно ГОСТ Р 55990-2014, ВНТП 3-85, ПУЭ. Расстояние от проектируемых объектов до сооружений представлено в таблице 6.

Таблица 6 - Расстояние от проектируемых высоконапорных трубопроводов до сооружений

Здания, сооружения	Здания, сооружения	Нормативные расстояния	Проектные расстояния
Трубопровод DN до 150 мм включ.	Трубопровод	5 м. ГОСТ Р 55990-2014, табл. 7	5 м.
Трубопровод без узлов задвижек	ВЛ 6 кВ.	5 м. (от фундамента опоры), ПУЭ, табл. 2.5.40	5-10 м. (от оси ВЛ)
Трубопровод	Притрассовые постоянные дороги, внутренние автомобильные дороги, подъезды	10 м от подошвы насыпи земляного полотна, ГОСТ Р 55990-2014	10 м.

Автомобильные дороги

Дорога автомобильная к кусту скважин № 829. Трасса отмыкает от автомобильной дороги на куст скважин № 126. Конец трассы – второй съезд на куст скважин №829.

Дорога автомобильная к кусту скважин № 834. Трасса отмыкает от автомобильной дороги на куст скважин № 276. Конец трассы – второй съезд на куст скважин № 834.

Таблица 7 – Основные характеристики автомобильных дорог

Подъездные дороги, в том числе:	Общей протяженностью – 1165 м.
Дорога автомобильная к кусту скважин № 829	Категория – IV-в
	Протяженность трассы – 741 м.
Дорога автомобильная к кусту скважин № 834	Категория – IV-в
	Протяженность трассы – 424 м.

Линия электропередачи

Общая протяженность ВЛ 6 кВ. составляет 8380 м.

Линия электропередачи воздушная 6 кВ. на куст скважин № 829. Начало трассы – опоры концевые ВЛ 6 кВ около ПС 35/6 кВ №1037, конец трассы – опоры концевые ВЛ 6 кВ около куста скважин 829.

Линия электропередачи воздушная 6 кВ. на куст скважин № 834. Начало трассы – опоры ответвительные в трассе ВЛ 6 кВ на куст 837 (ш.0058Д), конец трассы – опоры концевые ВЛ 6 кВ около куста скважин 834.

Линия электропередачи в том числе:	Протяженность: одноцепные – 3120 м.
Линия электропередачи воздушная 6 кВ. на куст скважин № 829	Две одноцепные от существующей ПС 35/6 кВ. № 1037. Протяженность трасс – 2000 м.
Линия электропередачи воздушная 6 кВ. на куст скважин № 834	Две одноцепные отпайкой от ВЛ 6 кВ. на куст 837 (ш.0058Д). Протяженность трасс – 1120 м.
Линия связи на куст скважин № 839 (ВОЛС)	8900 м.
Линия связи на куст скважин № 834 (ВОЛС)	1000 м.

Проектируемые одноцепные ВЛ 6 кВ. предусмотрены на металлических опорах из труб.

Провод на ВЛ 6 кВ. принят марки АС 95/16. Сечение провода выбрано по допустимому току при максимальной нагрузке в аварийном режиме, экономической плотности тока в соответствии с ПУЭ и проверено по потерям напряжения.

Максимально допустимые расчетные механические напряжения в проводах для ВЛ 6 кВ. приняты согласно требованиям ПУЭ.

Крепление провода на промежуточных и промежуточно-угловых опорах ВЛ 6 кВ. выполняется на штыревых изоляторах типа ШС 10Г, на анкерно-угловых и концевых опорах - при помощи натяжных гирлянд, комплектуемых подвесными стеклянными изоляторами типа ПС 70Е и немагнитной спиральной арматурой.

Линия связи на куст скважин (ВОЛС)

Проектом предусматриваются каналы передачи данных АСУ ТП кустов скважин № 829 и № 834 на базе волоконно-оптической линии связи (ВОЛС).

Точка подключения к корпоративной сети передачи данных кустов скважин № 829 и № 834 - свободный порт коммутатора доступа на ПС 110/35/6 кВ «Новая».

Передача данных по ВОЛС от блоков автоматики кустов скважин № 829 и № 834 в сеть предприятия организуется на основе протокола Ethernet с применением активного сетевого и коммутационного оборудования, обеспечивающего обмен информацией по протоколу Ethernet со скоростью до 1000 Мбит/с. Соединение коммутационного оборудования и ВОЛС выполняется оптическими патч-кордами. В качестве оптических модулей, для включения ВОК в активное сетевое оборудование, используется оптический SFP трансивер. Телекоммуникационное оборудование куста скважин размещается в телекоммуникационном шкафу, со степенью защиты от внешних воздействий IP20. Резервирование передачи данных выполняется по неиспользуемым волокнам кабеля.

Для организации локальной вычислительной сети в блоках автоматики кустов скважин предусматривается коммутатор.

Электропитание коммутационного оборудования осуществляется по 1 категории надежности, а также от источника бесперебойного питания с байпасом и аккумуляторными батареями с помощью силовых кабелей ВВГнг(А). Кабель силовой огнестойкий, не распространяющий горение, в оболочке из поливинилхлоридного пластиката пониженной пожарной опасности марки ВВГнг(А) исполнения FRLS, с низким дымо- и газовыделением, имеет показатели пожарной опасности.

Заземление приборов выполняется проводом ПуГВ, в соответствии с ГОСТ 31947-2012. Заземление оборудования связи, экранов кабелей выполняется в соответствии с ГОСТ 31947-2012. Заземление оборудования связи выполняется проводом ПуГВ на шину заземления телекоммуникационного шкафа. Телекоммуникационный шкаф, кросс оптический заземляется на шину заземления блока. Для заземления оборудования связи, расположенного в блоке автоматики, предусматривается шина заземления, проложенная по периметру блока, и места подключения оборудования (болт с двумя гайками).

Основные этапы строительства объекта

Объекты, выделенные в состав каждого из этапов, могут быть введены в эксплуатацию и эксплуатироваться автономно - независимо от строительства и ввода в эксплуатацию объектов, выделенных в состав иных этапов.

На этапе строительства ВОЛС связь осуществляется по каналу связи с использованием оборудования ШБД.

Таблица 8 – Перечень этапов строительства

Наименование объектов проекта	Технические показатели
Обустройство куста №829	
1 этап строительства	
Дорога автомобильная к кусту скважин № 829	IV-в категория Протяженность трассы – 741 м.
2 этап строительства	
Линия электропередачи воздушная 6 кВ. на куст скважин № 829	Общая длина – 2000 м.
3 этап строительства	
Площадка куста скважин № 829	Количество обустраиваемых скважин – 24 шт. Добыча нефти (2021г.) – 102,303 тыс. т/год Добыча жидкости (2021г.) – 139,901 тыс. м^3/год
Сеть нефтегазосборная от куста скважин № 829	Диаметр трубопровода - 159х6 мм Протяженность трубопровода – 1505 м. Проектная мощность – 320 м^3/сут.
Водопровод высоконапорный к кусту скважин № 829	Диаметр трубопровода – 168х16 мм Протяженность трубопровода – 1475 м. Проектная мощность – 526 м^3/сут.
4 этап строительства	
Линия связи на куст скважин № 829 (ВОЛС)	Протяженность - 8900 м.
Обустройство куста № 834	

Наименование объектов проекта	Технические показатели
1 этап строительства	
Дорога автомобильная к кусту скважин № 834	IV-в категория Протяженность трассы – 424 м.
2 этап строительства	
Линия электропередачи воздушная 6 кВ. на куст скважин № 834	Общая длина – 1120 м.
3 этап строительства	
Площадка куста скважин № 834	Количество обустраиваемых скважин – 24 шт. Добыча нефти (2022г.) – 102,423 тыс. т/год Добыча жидкости (2022 г.) – 141,737 тыс. м^3/год
Сеть нефтегазосборная от куста скважин № 834	Диаметр трубопровода - 159х6 мм Протяженность трубопровода – 694 м. Проектная мощность – 365 м^3/сут
Водопровод высоконапорный к кусту скважин № 834	Диаметр трубопровода – 168х16 мм Протяженность трубопровода – 662 м. Проектная мощность – 534 м^3/сут
4 этап строительства	
Линия связи на куст скважин № 834 (ВОЛС)	Протяженность - 1000 м.

Красные линии и минимальные отступы от границ земельных участков

Красные линии - линии, которые обозначают существующие, планируемые (изменяемые, вновь образуемые) границы территорий общего пользования и (или) границы территорий, занятых линейными объектами и (или) предназначенных для размещения линейных объектов.

Красные линии для территорий, предназначенных для строительства, реконструкции линейных объектов, предлагается установить по границам зон планируемого размещения линейных объектов, определяемых в соответствии с нормами отвода земельных участков для размещения конкретных видов линейных объектов.

Линии отступа от красных линий для линейных объектов совпадают с предлагаемыми к установлению красными линиями.

2.3 Перечень субъектов Российской Федерации, перечень муниципальных районов, городских округов в составе субъектов Российской Федерации, перечень поселений, населенных пунктов, внутригородских территорий городов федерального значения, на территориях которых устанавливаются зоны планируемого размещения линейных объектов

В административном отношении объект расположен на территории муниципального образования Ханты-Мансийский район в Ханты - Мансийском автономном округе – Югре, в границах Приобского месторождения, владелец лицензии – ПАО «НК «Роснефть».

В географическом отношении рассматриваемая территория находится в 70 км. северо-восточнее г. Ханты-Мансийска и в 50 км. юго-западнее с. п. Сытомино, в центральной части Западно-Сибирской равнины.

2.4 Перечень координат характерных точек границ зон планируемого размещения линейных объектов

Обозначение характерных точек границы	Координаты		Обозначение характерных точек границы	Координаты	
	X	Y		X	Y
1	2	3	1	2	3
1	979606.95	2734185.28	145	977063.29	2735290.33
2	979643.09	2734186.71	146	977067.18	2735356.85
3	979695.13	2734185.83	147	977072.08	2735440.44
4	979743.46	2734186.04	148	977073.98	2735472.74
5	979767.56	2734190.09	149	977068.08	2735509.28
6	979777.07	2734191.98	150	977097.53	2735549.30
7	979927.00	2734197.86	151	977119.77	2735562.01
8	980073.88	2734203.62	152	977179.92	2735699.58
9	980095.09	2734208.37	153	977181.41	2735703.35
10	980095.94	2734204.49	154	976940.47	2736405.50
11	980103.89	2734206.24	155	977075.77	2736486.31
12	980105.65	2734198.43	156	976842.20	2736884.34
13	980131.64	2734204.26	157	976195.43	2736505.18
14	980165.58	2734211.88	158	976404.40	2736162.45
15	980169.88	2734209.23	159	976398.59	2736150.63
16	980169.82	2734209.20	160	976390.67	2736130.31
17	980181.20	2734201.99	161	976384.83	2736109.27
18	980202.25	2734191.07	162	976381.16	2736087.77
19	980239.32	2734202.84	163	976379.69	2736066.01
20	980235.16	2734215.94	164	976380.43	2736044.21
21	980235.16	2734215.95	165	976383.37	2736022.59
22	980231.44	2734227.63	166	976388.50	2736001.39
23	980219.22	2734223.76	167	976395.74	2735980.82
24	980216.81	2734231.38	168	976435.77	2735895.08
25	980197.74	2734225.35	169	976461.64	2735907.28
26	980197.69	2734225.37	170	976472.91	2735884.35
27	980197.68	2734225.45	171	976476.24	2735877.28
28	980195.17	2734226.39	172	976480.29	2735868.68
29	980176.97	2734237.79	173	976484.99	2735858.72
30	980170.79	2734241.75	174	976489.03	2735850.15
31	980164.36	2734240.31	175	976497.17	2735832.86
32	980143.22	2734235.57	176	976508.65	2735831.95
33	980119.04	2734230.15	177	976511.60	2735825.72
34	980114.05	2734252.26	178	976648.10	2735814.10
35	980099.31	2734317.60	179	976680.43	2735775.88
36	980097.98	2734323.45	180	976824.62	2735632.82
37	980097.98	2734323.46	181	976885.06	2735556.14
38	980187.11	2734348.55	182	976916.63	2735524.54
39	980183.37	2734361.99	183	976946.59	2735554.50
40	980183.37	2734362.01	184	976949.68	2735557.58
41	980167.98	2734417.33	185	976953.32	2735561.22

28

42	980154.03	2734424.62	186	976961.10	2735568.98
43	980158.34	2734431.79	187	976977.85	2735585.73
44	980093.94	2734471.29	188	976985.44	2735593.31
45	980096.98	2734753.48	189	976986.59	2735594.46
46	980100.16	2734891.39	190	976986.60	2735594.47
47	979690.05	2734904.66	191	977003.12	2735610.98
48	979683.63	2734640.22	192	976979.12	2735634.81
49	979616.80	2734642.65	193	976974.89	2735630.56
50	978163.61	2731325.45	194	976972.08	2735627.71
51	978197.28	2731353.09	195	976969.70	2735625.22
52	978197.30	2731353.12	196	976964.20	2735619.45
53	978226.05	2731376.75	197	976969.47	2735614.11
54	978312.95	2731448.08	198	976968.30	2735612.94
55	978400.93	2731461.45	199	976942.54	2735587.21
56	978400.94	2731461.45	200	976934.77	2735579.44
57	978402.30	2731461.66	201	976931.15	2735575.82
58	978402.31	2731461.66	202	976928.04	2735572.72
59	978419.34	2731464.24	203	976916.65	2735561.34
60	978419.35	2731464.24	204	976904.55	2735573.45
61	978421.03	2731464.50	205	976844.07	2735650.16
62	978421.04	2731464.50	206	976781.12	2735712.62
63	978423.33	2731464.85	207	976699.56	2735793.54
64	978590.52	2731532.47	208	976681.47	2735814.92
65	978860.56	2731642.98	209	976661.01	2735839.11
66	979058.32	2731723.90	210	976656.46	2735839.49
67	979236.69	2731720.30	211	976517.26	2735851.24
68	979528.81	2731713.82	212	976512.55	2735861.26
69	979669.38	2731711.09	213	976508.51	2735869.83
70	979681.38	2731710.86	214	976503.82	2735879.79
71	979718.72	2731710.13	215	976499.77	2735888.39
72	979732.21	2731723.03	216	976496.51	2735895.30
73	979743.36	2731733.70	217	976485.57	2735918.54
74	979779.72	2731768.48	218	976485.57	2735918.55
75	979842.24	2731828.27	219	976450.77	2735992.43
76	979906.65	2731834.59	220	976442.39	2736108.02
77	979915.13	2731828.60	221	976450.28	2736118.24
78	979915.14	2731828.62	222	976905.58	2736384.72
79	979915.14	2731828.60	223	977139.39	2735704.76
80	979938.63	2731811.99	224	977124.16	2735665.12
81	979971.81	2731810.05	225	977096.93	2735630.67
82	979972.25	2731817.53	226	977090.99	2735623.14
83	979972.55	2731822.53	227	977087.67	2735618.94
84	979972.99	2731830.01	228	977084.20	2735614.56
85	979951.23	2731831.29	229	977078.05	2735620.87
86	979945.51	2731831.63	230	977043.70	2735587.38
87	979920.77	2731849.11	231	977050.68	2735580.22
88	979920.77	2731849.12	232	977051.38	2735579.50
89	979912.11	2731855.23	233	977057.66	2735573.06
90	979873.56	2731851.44	234	977077.69	2735592.58
91	979873.56	2731851.43	235	977088.06	2735581.66
92	979833.40	2731847.49	236	977094.11	2735587.55
93	979780.96	2731797.34	237	977106.14	2735598.78
94	979715.36	2731734.59	238	977109.04	2735595.62
95	979710.86	2731730.29	239	977083.46	2735569.89

29

96	979688.61	2731730.72	240	977079.69	2735566.11
97	979679.96	2731730.89	241	977076.54	2735562.83
98	979679.94	2731730.89	242	977079.97	2735559.21
99	979678.44	2731730.92	243	977066.80	2735541.30
100	979529.23	2731733.82	244	977059.25	2735531.03
101	979237.11	2731740.30	245	977047.00	2735514.38
102	979054.58	2731743.98	246	977053.36	2735474.94
103	978852.98	2731661.50	247	977053.88	2735471.72
104	978582.98	2731550.99	248	977052.90	2735454.92
105	978418.01	2731484.27	249	977052.90	2735454.91
106	978304.51	2731467.02	250	977046.74	2735349.89
107	978163.65	2731351.37	251	977038.05	2735201.46
108	978073.49	2731425.89	252	977021.70	2734921.80
109	978023.52	2731467.19	253	977003.49	2734615.67
110	977996.06	2731489.89	254	976989.92	2734381.67
111	977938.58	2731537.21	255	976963.80	2734291.88
112	977808.56	2731644.27	256	976923.11	2734152.02
113	977593.08	2731822.18	257	976856.34	2733923.12
114	977382.79	2731995.89	258	976781.86	2733774.96
115	977358.90	2732015.62	259	976669.60	2733551.92
116	977355.55	2732039.57	260	976627.01	2733467.20
117	977322.90	2732272.68	261	976575.55	2733364.83
118	977295.49	2732467.41	262	976524.83	2733110.87
119	977276.27	2732607.37	263	976493.17	2732946.68
120	977217.32	2732634.58	264	976510.47	2732938.71
121	977217.31	2732634.55	265	976542.95	2732923.77
122	977217.31	2732634.58	266	976654.55	2732872.40
123	977209.61	2732638.13	267	976813.60	2732798.90
124	977119.26	2732679.83	268	976863.41	2732775.88
125	977015.42	2732727.75	269	976881.35	2732767.59
126	976976.45	2732745.73	270	976956.62	2732732.86
127	976889.73	2732785.75	271	977110.88	2732661.67
128	976863.64	2732797.81	272	977207.52	2732617.06
129	976829.43	2732813.62	273	977207.53	2732617.06
130	976662.93	2732890.56	274	977215.23	2732613.51
131	976515.77	2732958.30	275	977215.25	2732613.50
132	976544.45	2733107.01	276	977257.95	2732593.79
133	976594.63	2733358.27	277	977275.69	2732464.65
134	976687.46	2733542.94	278	977303.10	2732269.90
135	976799.72	2733765.98	279	977336.34	2732032.55
136	976875.02	2733915.76	280	977340.18	2732005.14
137	976942.31	2734146.42	281	977371.04	2731979.65
138	977009.76	2734378.25	282	977580.34	2731806.76
139	977023.45	2734614.49	283	977795.84	2731628.83
140	977041.66	2734920.62	284	977921.75	2731525.17
141	977057.34	2735188.85	285	977983.34	2731474.47
142	977058.01	2735200.30	286	978002.49	2731458.64
143	977062.46	2735276.18	287	978052.34	2731417.43
144	977062.90	2735287.83	288	978156.54	2731331.29

30

2.5 Перечень координат характерных точек границ зон планируемого размещения линейных объектов, подлежащих переносу (переустройству) из зон планируемого размещения линейных объектов

Проектом не предусматривается перенос (переустройство) линейных объектов из зон планируемого размещения объектов.

2.6 Предельные параметры разрешенного строительства, реконструкции объектов капитального строительства, входящих в состав линейных объектов в границах зон их планируемого размещения

Предельные (минимальные и (или) максимальные) размеры земельных участков и предельные параметры разрешенного строительства, реконструкции объектов капитального строительства не подлежат установлению.

Учитывая основные технические характеристики объекта: «Обустройство левобережной части Приобского месторождения. Кусты скважин №№ 829, 834» проектом планировки территории определены границы зоны его планируемого размещения.

Общая площадь зоны планируемого размещения объекта: «Обустройство левобережной части Приобского месторождения. Кусты скважин №№ 829, 834» составляет – 89,3619 га.

Граница зоны планируемого размещения объекта установлена в соответствии с требованиями действующих норм отвода земель и учтены при разработке рабочего проекта.

Предельная высота объектов капитального строительства, входящих в состав линейных объектов, в границах каждой зоны планируемого размещения таких объектов, м.	Максимальный процент застройки каждой зоны планируемого размещения объектов капитального строительства, %	Минимальные отступы от границ земельных участков в целях определения мест допустимого размещения объектов капитального строительства, м.	Требования к архитектурным решениям объектов капитального строительства, в границах каждой зоны планируемого размещения таких объектов расположенной в границах территории исторического поселения федерального или регионального значения
не устанавливается	не устанавливается	не устанавливаются	не устанавливаются

2.7 Мероприятия по защите сохраняемых объектов капитального строительства от возможного негативного воздействия в связи с размещением линейных объектов

Безопасность в районах прохождения промысловых трубопроводов обеспечивается расположением их на соответствующих расстояниях от объектов инфраструктуры, что обеспечивает сохранность действующих трубопроводов при строительстве новых, безопасность при проведении работ и надежность трубопроводов в процессе эксплуатации.

31

Вариантность выбора места размещения линейных объектов не рассматривалась т.к. проектируемый объект технологически привязан к объектам сложившейся инфраструктуры (продолжение разработки и обустройства Правдинского месторождения, прохождение вдоль существующих коридоров коммуникаций).

В настоящее время на территории исследуемого месторождения проложены автомобильные дороги, трубопроводы, ЛЭП, площадки кустов скважин и другие объекты, связанные с добычей, подготовкой и транспортировкой нефти и газа.

В соответствии со ст. 33 Земельного кодекса РФ размеры земельных участков установлены в соответствии с утвержденными в установленном порядке нормами отвода земель для конкретных видов деятельности или в соответствии с правилами землепользования и застройки, землеустроительной, градостроительной и проектной документацией.

2.8 Мероприятия по сохранению объектов культурного наследия от возможного негативного воздействия в связи с размещением линейных объектов

Согласно заключениям службы государственной охраны объектов культурного наследия Ханты-Мансийского Автономного округа-Югры № 19-720 от 19.02.2019 г. и № 19-721 от 19.02.2019 г. на территории испрашиваемого земельного участка объекты культурного наследия, включенные в единый государственный реестр объектов культурного наследия (памятников истории и культуры) народов Российской Федерации, выявленных объектов культурного наследия, либо объектов, обладающих признаками объекта культурного наследия, не имеется.

В соответствии с письмом Департамента недропользования и природных ресурсов Ханты-Мансийского автономного округа-Югры № 12-Исх-2970 от 12.02.2019 г. проектируемый объект не находится в границах территорий традиционного природопользования коренных малочисленных народов Севера регионального значения в Ханты-Мансийском автономном округе-Югре.

2.9 Мероприятия по охране окружающей среды

Проектом предусмотрены следующие мероприятия в период *строительства:*

- не допускается использование земель за пределами установленных границ отвода;
- рекультивация нарушенных земель;
- уборка строительного мусора, выравнивание ям, котлованов и траншей;
- благоустройство территории;
- использование технически исправного автотранспорта прошедшего проверку на дымность и токсичность выбросов в соответствии с действующим законодательством;

32

- не допускаются к работе неисправные технические средства, способные вызвать загорание;
- запрещается захламление территории строительными отходами;
- запрещается разлив горюче-смазочных материалов, слив отработанных масел и т.п.;
- соблюдение требований к накоплению и транспортировке отходов;
- с целью уменьшения отрицательного воздействия строительства на окружающую среду, применяется укрупнение и повышение технологической готовности конструкций и материалов;
- при строительстве опор линий ВЛ почвенно-растительный слой не снимается;
- выполнение строительно-монтажных работ в зимний период для уменьшения воздействия строительных машин на почвенно-растительный покров;
- озеленение откосов насыпей автодорог;
- запрещается разлив горюче-смазочных материалов, слив на трассе отработанных масел и т.п.;
- запрещается нерегламентируемая охота, рыбная ловля и браконьерство;
- избежание нарушения естественно-дренажной сети, восстановление ее в близком, к существующему, до начала строительства, виде для предотвращения возможных процессов заболачивания территории и как следствие, деградация растительности из-за затруднения или полного прекращения естественного дренирования;
- мониторинг за компонентами окружающей среды в период строительства проектируемых объектов.

За нарушение окружающей среды несут персональную дисциплинарную, административную, материальную и уголовную ответственность производители работ и лица, непосредственно нанесшие урон окружающей среде.

При неукоснительном соблюдении природоохранных мероприятий и рекомендаций относительно сроков производства строительных работ воздействие на компоненты природной среды планируемых работ прогнозируется как минимальное.

Проектом предусмотрены следующие мероприятия в период *эксплуатации:*

по уменьшению выбросов загрязняющих веществ в атмосферу:

- 100% контроль сварных соединений;
- для наружной поверхности стальных трубопроводов, прокладываемых подземно, предусмотрена антикоррозийная изоляция грунтовкой полимерной, изоляционной лентой усиленного типа, наружной оберткой;
- надземные участки трубопроводов теплоизолируются, перед нанесением теплоизоляционного слоя покрываются лакокрасочными материалами, покровным слоем из стали тонколистовой оцинкованной;
- защита от атмосферного и статического электричества;
- испытание трубопроводов и оборудования на прочность и герметичность после монтажа;

33

- применение запорной арматуры герметичности класса «А» по ГОСТ 9544-2015;
- автоматизированный контроль за технологическим процессом.

по защите от шума:

- в связи с удаленностью проектируемых объектов от населенных пунктов и размещением объекта на производственной территории специальных мероприятий по снижению уровня шума не предусматривается.

по охране и рациональному использованию земель:

- кустовое разбуривание скважин;
- герметизированная однотрубная система одновременного сбора нефти и газа;
- обвалование кустов скважин и площадок накопления отходов бурения;
- рекультивация нарушенных земель, в т.ч.:
  технический этап рекультивации;
  биологический этап рекультивации.
- контроль загрязнения почвы;
- применение труб стальных хладостойкого исполнения, прямошовных, выполненных сваркой токами высокой частоты ТВЧ (HFW) с объемной термической обработкой, с механическими свойствами основного материала с наружным трехслойным покрытием усиленного типа на основе экструдированного полиэтилена и внутренним однослойным покрытием на основе эпоксидных материалов;
- увеличение толщины стенки труб по сравнению с расчетной;
- применение запорной арматуры герметичности класса «А» по ГОСТ 9544-2015;
- устройство забурных устройств для сбора нефтесодержащих стоков;
- устройство обвалования по периметру кустового основания;
- гидроизоляцию площадок накопления отходов бурения посредством водонепроницаемой прослойки из полиэтиленовой пленки марки В и геополотна ГП-Р-10-100-1-60-УХЛ и нанесением по верху глинистого грунта толщиной не менее 10 см;
- назначение планировочных отметок площадок кустов скважин №№ 829 834,

расположенного на подтопляемом участке, не менее 0,5 м выше РГВВ 1%-ой обеспеченности с учетом ветрового нагона и набега волны на откос;

- применение на кустовой площадке №837 конструкции укрепления откосов усиленного типа;
- устройство забурных устройств для сбора нефтесодержащих стоков
- сброс газа с предохранительного клапана и дренаж измерительной установки предусматривается в дренажную емкость;
- обращение с отходами осуществляется на основании договоров со специализированными предприятиями, имеющими лицензии по обращению с отходами.

по охране поверхностных и подземных вод:

34

- для возможности отключения проектируемого куста скважин от общей нефтегазосборной сети месторождения на нефтегазосборных трубопроводах (на выходе с измерительных установок) установлены электроприводные задвижки, имеющие дистанционное и автоматическое управление по сигналам систем противоаварийной защиты;
- применение труб стальных хладостойкого исполнения, прямошовных, выполненных сваркой токами высокой частоты ТВЧ (HFW) с объемной термической обработкой, с механическими свойствами основного материала с наружным трехслойным покрытием усиленного типа на основе экструдированного полиэтилена и внутренним однослойным покрытием на основе эпоксидных материалов;
- фасонные детали запроектированы из марок стали, обладающих повышенной коррозионной стойкостью и соответствующих маркам стали труб, принятых в проекте;
- надземные участки выкидных трубопроводов обвязки фонтанной арматуры, нефтегазосборного коллектора, высоконапорного водовода, в том числе узлы для подключения пожарной техники, высоконапорный водовод до нагнетательных скважин выполнены в теплоизоляции с электрообогревом;
- увеличение толщины стенки труб по сравнению с расчетной;
- применение запорной арматуры герметичности класса «А» по ГОСТ 9544-2015;
- гидравлическое испытание трубопроводов;
- автоматизация технологических процессов;
- проведение систематических профилактических осмотров технического состояния оборудования;
- выполнение строительно-монтажных работ в зимний период для уменьшения воздействия строительных машин на растительный береговой покров;
- мониторинг за загрязнением поверхностных вод.

по охране животного мира:

- строгое соблюдение границ отведенной территории;
- рекультивация нарушенных земель для улучшения условий обитания, восстановления кормовой базы животных;
- выполнение строительно-монтажных работ в зимний период для уменьшения воздействия строительных машин на почвенно-растительный покров;
- крепление провода на промежуточных и промежуточно-угловых опорах ВЛ 6 кВ. выполняется на штыревых изоляторах типа ШС 10-Г, на анкерно-угловых и концевых опорах - при помощи натяжных гирлянд, комплектуемых подвесными стеклянными изоляторами типа ПС 70Е и спиральной линейной арматурой исключающими гибель птиц в случае соприкосновения с токонесущими проводами на участках их прикрепления к конструкциям опор;
- обращение с отходами на основании договоров со специализированными предприятиями для предотвращения загрязнения среды их обитания;
- запрет несанкционированной охоты;

35

- ограждение площадочных объектов;
- возмещение ущерба животному миру.

Также проектом предусмотрены мероприятия по охране рыбных ресурсов:

- выполнение строительно-монтажных работ в зимний период;
- строгое соблюдение технологии строительства переходов по проекту производства работ и ситуационного плана переходов с привязкой к местности основных геодезических знаков;
- закрепление оси трассы на каждой стороне водоема;
- возмещение ущерба рыбным ресурсам.

Согласно инженерно-экологическим изысканиям, при проведении маршрутных наблюдений на территории района работ не было встречено растений и животных, занесенных в Красные книги.

Вероятность присутствия «краснокнижных» видов значительно снижается вследствие проявления фактора беспокойства в результате существующего освоения территории.

Мерой охраны таких объектов может служить минимальное механическое нарушение местообитаний и уничтожение почвенно-растительного покрова.

Проектом предусматриваются следующие мероприятия по сохранению краснокнижных растений и животных:

- при обнаружении краснокнижных видов растений обеспечить охрану мест их произрастания в соответствии с абзацем 2 п.1.10 Порядка ведения Красной книги ХМАО-Югры, утвержденного постановлением Правительства автономного округа от 17.12.09 г., № 333-п;
- в случае обнаружения редких видов животных и растений в районе расположения объекта предоставить информацию в Департамент природных ресурсов и несырьевого сектора экономики ХМАО-Югры в соответствии с п.3.4 раздела 3 Положения о Красной книги ХМАО-Югры, утвержденного постановлением Правительства автономного округа от 17.12.09 г., № 333-п;
- запрет на их хозяйственное использование;
- охрану животных от истребления, гибели;
- полный запрет охоты на редкие виды.

по предупреждению аварийных ситуаций:

- автоматизация технологических процессов;
- применение блочно-комплектного оборудования заводского изготовления;
- оснащение технологического оборудования предохранительными устройствами;
- проведение систематических профилактических осмотров технического состояния оборудования.

36

2.10 Мероприятия по защите территории от чрезвычайных ситуаций природного и техногенного характера, в том числе по обеспечению пожарной безопасности и гражданской обороне

Перечень мероприятий по гражданской обороне

Отнесение проектируемого объекта к категории по ГО осуществлено в соответствии с требованиями постановления Правительства Российской Федерации от 16.08.2016 г. №804 «Об утверждении Правил отнесения организаций к категориям по гражданской обороне в зависимости от роли в экономике государства или влияния на безопасность населения».

Согласно исходным данным и требованиям для разработки перечня мероприятий по гражданской обороне, мероприятий по предупреждению чрезвычайных ситуаций природного и техногенного характера при проектировании объектов капитального строительства в составе проектной документации «Обустройство левобережной части Приобского месторождения. Кусты скважин №№ 829, 834», выданных Департаментом гражданской защиты населения Ханты-Мансийского автономного округа – Югры:

- территория строительства находится вне зон заражения;
- территория строительства находится вне зон возможного радиоактивного загрязнения;
- сведений о наблюдаемых в районе площадки строительства опасных природных процессах (землетрясениях, оползнях, селях, лавинах, наводнениях, ураганах, смерчах и др.) нет.

Объект строительства находится согласно зонированию СП 165.1325800.2014 в зоне возможных сильных разрушений от взрывов, происходящих в мирное время в результате аварий. При авариях на проектируемых объектах не создаются зоны возможных сильных разрушений согласно определениям ГОСТ Р 55201, СП 165.1325800.

Организационные основы гражданской обороны, задачи, содержание основных мероприятий по гражданской обороне, состав сил и средств гражданской обороны, порядок организации и ведения гражданской обороны в ООО «РН-Юганскнефтегаз» определяются Положением ООО «РН-Юганскнефтегаз» «Об организации и ведении гражданской обороны».

ООО «РН-Юганскнефтегаз» в целях решения задач в области ГО в соответствии с полномочиями в области ГО создает и содержит:

- органы управления ГО;
- силы и средства ГО;
- объекты ГО;
- запасы материально-технических, продовольственных, медицинских и иных средств.

Штаб ГО создается приказом в ООО «РН-Юганскнефтегаз», продолжающем работу в военное время. Назначение, основные задачи, состав Штаба ГО, функции, обязанности и права членов Штаба ГО, порядок его работы устанавливаются Положением о Штабе ГО, которое утверждается и вводится в действие в ООО «РН-Юганскнефтегаз».

Комиссия по повышению устойчивости функционирования создается для разработки и осуществления мер, направленных на сохранение объектов, необходимых для устойчивого функционирования ООО «РН-Юганскнефтегаз» и выживания работников в военное время. Руководство Комиссией осуществляет Первый заместитель генерального директора - главный инженер.

К силам ГО ООО «РН-Юганскнефтегаз» относятся: нештатные аварийно-спасательные формирования по обеспечению выполнения мероприятий по гражданской обороне; профессиональные аварийно-спасательные формирования, привлекаемые для проведения мероприятий ГО на договорной основе.

К объектам ГО ООО «РН-Юганскнефтегаз» относятся: защитные сооружения ГО; специализированные складские помещения для хранения имущества ГО.

Первыми заместителями руководителя ГО являются:

- первый заместитель генерального директора по производству - Главный инженер;
- заместитель генерального директора по материально-техническому обеспечению;
- заместитель генерального директора по строительству.

Координацию деятельности в области ГО осуществляет: в мирное время – Отдел ГО и ЧС, в военное время – Штаб ГО.

Для управления ГО ООО «РН-Юганскнефтегаз», в соответствии с полномочиями в области ГО, создает и поддерживает в постоянной готовности системы оповещения (в том числе систему Рупор), связи и управления ГО.

Совершенствование системы управления ГО ООО «РН-Юганскнефтегаз» в мирное время достигается решением следующих задач:

- развитие основного и дублирующего пунктов управления ГО, оснащение их современными средствами связи и оповещения, обработки информации и передачи данных;
- развитие технической основы системы управления ГО с использованием современных программных средств и информационных технологий управления;
- совершенствование информационной поддержки принятия управленческих решений при обеспечении ГО с использованием возможностей ДДС.

Прием сигналов ГО и доведение их до руководителей и работников производится дежурно диспетчерской службой Общества в соответствии со схемой оповещения по сигналам ГО.

Ведение ГО в ООО «РН-Юганскнефтегаз» осуществляется на основе Планов ГО, а в мирное время при угрозе возникновения и возникновении ЧС природного и техногенного характера – на основании Планов действий по предупреждению и ликвидации ЧС природного и техногенного характера.

Планы ГО ООО «РН-Юганскнефтегаз» определяют объем, организацию, порядок, способы и сроки выполнения мероприятий по приведению ГО в

установленные степени готовности при переводе с мирного на военное время и в ходе ее ведения.

Оповещение по сигналам ГО в ООО «РН-Юганскнефтегаз» заключается в своевременном доведении с использованием объектовой системой оповещения до руководителей, органов управления и сил ГО, объектовых звеньев РСЧС, работников, подрядных организаций, осуществляющих деятельность на объектах ООО «РН-Юганскнефтегаз», информации об угрозе нападения противника, о приведении в различные степени готовности системы ГО, о воздушной опасности, радиоактивном, химическом и бактериологическом заражении, о начале эвакуационных мероприятий, о катастрофическом затоплении, об угрозе стихийных бедствий, о возникновении крупных производственных аварий, катастроф и других угрозах мирного и военного времени.

Объектовые системы оповещения гражданской обороны: объединения технических средств оповещения, сетей вещания и линий связи, готовность к использованию и применение в случае необходимости которых осуществляют работники ООО ЧОП «РН-Охрана-Югра», ответственные за оповещение по сигналам ГО в офисных зданиях, и работники ООО «РН-Юганскнефтегаз» на производственных объектах.

Основным способом оповещения и информирования работников ООО «РН-Юганскнефтегаз» по сигналам ГО является передача речевой информации с использованием громкоговорящей связи (подачей звукового сигнала), где не имеется такой возможности оповещение осуществляется с помощью имеющихся средств связи, либо устно.

Прием сигналов ГО и доведение их до работников ООО «РН-Юганскнефтегаз» осуществляют работники, ответственные за оповещение по сигналам ГО ООО «РН-Юганскнефтегаз», оперативные дежурные ДДС ЦИТУ, специально назначенные для исполнения данных функций, в случае их физической невозможности начальники дежурных смен ЦИТУ, осуществляющие круглосуточную деятельность в ООО «РН-Юганскнефтегаз».

Работники, ответственные за оповещение по сигналам ГО, обязаны пройти обучение на курсах переподготовки в образовательных учреждениях МЧС России, образовательных учреждениях дополнительного профессионального образования, имеющих соответствующую лицензию, УМЦ ГО и ЧС или на курсах ГО не реже, чем один раз в 5 лет, при приеме на работу – в течение первых 12-ти месяцев работы с даты трудоустройства.

Ответственность за организацию оповещения работников ООО «РН-Юганскнефтегаз» и подрядных организаций по сигналам ГО возлагается на Отдел ГО и ЧС Общества и ДДС ЦИТУ; за организацию оповещения и доведение сигналов ГО до персонала, не имеющих микрофона для передачи речевых сообщений на оборудованном посту ООО ЧОП «РН-Охрана-Югра» - на операторов пультов управлений объектов после получения сигнала, переданного им с поста ООО ЧОП «РН-Охрана-Югра»; за техническую готовность систем оповещения по сигналам ГО к использованию по предназначению - на Управление информационных технологий.

Сигналы ГО могут быть доведены до Оперативного Дежурного ДДС ЦИТУ через городскую радиотрансляционную сеть, телевизионные каналы, электронно-сиренными установками, голосом по линии оперативных дежурных: САЦ Минэнерго России, ЦУКС МЧС России по ХМАО-Югре, ГУ МЧС России по ХМАО-Югре, ДДС муниципальных образований г. Нефтеюганск, Нефтеюганский район, Ханты-Мансийский район, Сургутский район и г. Пыть-Ях, ОД-НС ЦДУ ПАО «НК «Роснефть» по телефону.

Кроме того, информация об аварии на объектах ООО «РН-Юганскнефтегаз» может быть получена от работников Общества в соответствии с требованиями Стандарта ООО «РН-Юганскнефтегаз» «Критерии чрезвычайных ситуаций, происшествий».

Мероприятия, направленные на уменьшение риска чрезвычайных ситуаций на проектируемом объекте

Мероприятия, направленные на уменьшение риска чрезвычайных ситуаций на проектируемом объекте включают в себя мероприятия по предотвращению разгерметизации оборудования и трубопроводов, мероприятия по предупреждению развития аварий и локализации выбросов опасных веществ, мероприятия по взрывопожаробезопасности.

Для предотвращения разгерметизации оборудования, трубопроводов и предупреждения аварийных разливов нефти, воды и выбросов попутного газа предусмотрено:

- герметизированные системы сбора продукции скважин и заводнения нефтяных пластов;
- применение оборудования, труб и арматуры в соответствии с рабочими параметрами и свойствами среды, климатическими условиями района строительства;
- применение блочного и блочно-комплектного оборудования заводского изготовления;
- автоматизация технологических процессов;
- защита оборудования и трубопроводов от коррозии и атмосферного воздействия;
- очистка и диагностика трубопроводов;
- организация контроля качества при производстве и приемке работ.

Куст скважин

Технологические трубопроводы прокладываются подземно на глубине не менее 1,2 м до верха трубы.

Технологические трубопроводы (выкидные трубопроводы, нефтегазосборные трубопроводы, высоконапорный водовод) прокладываются с уклоном не менее 0,002, для обеспечения их опорожнения при остановке.

Трубопровод дренажа и трубопровод сброса с предохранительных клапанов от измерительной установки прокладываются подземно с уклоном не менее 0,003 в сторону дренажной емкости. Глубина заложения не менее 0,6 м от поверхности земли до верхней образующей трубы.

Расстояние в свету между параллельными подземными трубопроводами принято не менее 0,4 м.

Пересечения с автодорогами выполнены подземно в защитных футлярах из трубы, концы которой отстоят от проезжей части не менее чем на 2 м; расстояние от верхней образующей защитной трубы до полотна автодороги - не менее 0,5 м. Торцы защитного футляра закрыты манжетами герметизирующими резинотканевыми.

Контроль качества сварных соединений трубопроводов и их элементов. Объем контроля сварных соединений радиографическим методом в процентах от общего числа сваренных каждым сварщиком (но не менее одного) соединений составляет 100% на участках трубопроводов всех категорий и назначений.

Гидравлическое испытание трубопроводов, испытания на прочность и плотность, дополнительное пневматическое испытание на герметичность с определением падения давления во время испытания. Дополнительное испытание на герметичность производится давлением, равным рабочему.

Во избежание замерзания надземных трубопроводов предусматривается их электрообогрев с последующей теплоизоляцией. Надземные участки выкидных трубопроводов обвязки фонтанной арматуры и нефтегазосборного коллектора, надземные участки высоконапорных водоводов выполнены в тепловой изоляции с электрообогревом. Трубопроводы дренажа, сброса с предохранительных клапанов прокладываются в теплоизоляции без электрообогрева.

Нефтегазосборный трубопровод

Проектируемые нефтегазосборные трубопроводы диаметром 159 мм относятся к III классу, к Н категории.

Категории участков нефтегазосборных трубопроводов:

- пересечения с подземными коммуникациями в пределах 20 м по обе стороны пересекаемой коммуникации	С
- переходы через промысловые дороги	С
- пересечения с ВЛ (по 1000м с обеих сторон ВЛ)	С

С целью повышения надежности работы и увеличения срока службы трубопроводов проектом предусмотрено:

- фасонные части трубопроводов приняты из стали с заводским наружным трехслойным покрытием усиленного типа на основе экструдированного полиэтилена и внутренним изоляционным покрытием;
- применение труб стальных хладостойкого исполнения, прямошовных, выполненных сваркой высокой частоты, с заводским наружным трехслойным покрытием усиленного типа на основе экструдированного полиэтилена и внутренним однослойным покрытием на основе эпоксидных материалов;
- применение для наружной защиты сварных швов комплекта термоусаживающихся материалов, предназначенных для наружной антикоррозионной защиты сварных стыков;

- подземная прокладка трубопроводов, глубина заложения до верхней образующей трубы или балластирующей конструкции не менее: на непахотных землях вне постоянных проездов – не менее 0,8 м до верхней образующей трубопровода, в пучинистых грунтах – ниже глубины промерзания;
- прокладка трубопровода на переходах через промысловые автомобильные дороги в защитных кожухах;
- контроль сварных соединений трубопроводов принять 100 % визуальным методом и 100 % радиографическим методом на участках трубопроводов всех категорий и назначений;
- проверка на герметичность после испытания на прочность;
- пневматическое испытание трубопроводов;
- контроль давления в нефтегазосборном трубопроводе на узлах переключения;
- защита от статического электричества;
- установка по трассам трубопроводов опознавательных знаков. Знаки устанавливаются в пределах видимости, но не более чем через 1 км, на углах поворота, при пересечении дорог, трубопроводов, в охранной зоне узлов задвижек.

Мероприятия по предупреждению развития аварий и локализации выбросов опасных веществ

Куст скважин

Мероприятия по предупреждению развития аварий и локализации выбросов опасных веществ:

- для защиты окружающей территории в случае аварийного выброса нефтесодержащей жидкости предусмотрено обвалование площадки по всему периметру. Заложение откосов площадок принято – 1:2;
- для обеспечения устойчивости предусмотрена отсыпка кустового основания привозным песком;
- установка секущей задвижки в начале нефтегазосборных трубопроводов за границей кустовой площадки;
- сброс газа с предохранительного клапана и дренаж измерительной установки предусматривается в дренажную емкость;
- дренажные стоки и сброс с предохранительных клапанов с измерительных установок предусмотрены в дренажные емкости с последующей откачкой в передвижные средства;
- оборудование дренажных емкостей вентиляционными трубами с огневым предохранителем;
- на всех технологических обвязках скважин и надземных трубопроводах предусмотрены спускники для опорожнения трубопроводов.

Нефтегазосборный трубопровод

Проектом предусмотрено:

- прокладка трубопровода под автодорогами в защитном кожухе с герметичной заделкой концов кожуха диэлектрическими манжетами.

Узлы задвижек

Проектом предусмотрено для обеспечения стабильности основания площадок узлов задвижек и обеспечения несущей способности насыпи, проектом предусматривается их отсыпка привозным песком.

Мероприятия по обеспечению взрывопожаробезопасности

К мероприятиям по обеспечению взрывопожаробезопасности относятся следующие проектные решения:

- группирование объектов по функциональному назначению с учетом категории по пожарной опасности;
- контроль и сигнализация загазованности в технологическом блочном оборудовании;
- молниезащита и защита от статического электричества;
- система пожарной сигнализации;
- средства пожаротушения;
- обеспечение возможности подъезда пожарных автомобилей к объектам;
- на въездах на куст скважин предусмотрены площадки размером 20 на 20 метров для размещения пожарной техники;
- к узлам задвижек предусмотрены постоянные подъезды;
- для взрывоопасных установок применяются кабели и провода с медными жилами согласно требованиям ПУЭ;
- пожаротушение на кусте скважин предусмотрено передвижными и первичными средствами.

Территория проектируемого куста скважин достаточно удалена от существующих кустов скважин Приобского месторождения нефти ООО «РН-Юганскнефтегаз».

Проектируемые трубопроводы при пересечении с существующими промысловыми трубопроводами, промысловыми автодорогами проложены под существующими в защитном футляре.

На проектируемых объектах отсутствуют постоянные рабочие места. Все объекты эксплуатируются без постоянного присутствия обслуживающего персонала.

Управление и контроль работы нефтегазосборных трубопроводов осуществляются по автоматизированной системе АСУ ТП в непрерывном круглосуточном режиме.

Персонал, обслуживающий нефтепромысловые объекты, должен быть подготовлен к действиям в случае возникновения аварийных ситуаций и должен действовать согласно планам мероприятий по локализации и ликвидации последствий аварий ПМЛА.

Мероприятия по обеспечению пожарной безопасности

В соответствии со статьей 90 Федерального закона № 123-ФЗ от 22 июля 2008 г. типовыми техническими решениями предусмотрены решения обеспечивающие деятельность пожарных подразделений.

Решения, направленные на обеспечение безопасности личного состава пожарной охраны при тушении пожара:

- соблюдение противопожарных разрывов между сооружениями в соответствии с требованиями ВНТП 3-85, ВНТП 03/170/567-87, СП 4.13130.2013;
- размещение оборудования на открытых площадках;
- обеспечение подъезда пожарной техники к проектируемым объектам;

В соответствии с п. 20 «ППР в РФ» - Руководитель организации обеспечивает наличие на дверях помещений производственного и складского назначения и наружных установках обозначение их категорий по взрывопожарной и пожарной опасности, а также класса зоны в соответствии с главами 5, 7 и 8 Федерального закона "Технический регламент о требованиях пожарной безопасности".

Для заземления автоцистерн с целью отвода зарядов статического электричества при откачке взрывоопасной смеси из дренажных емкостей на кустовых площадках предусматривается установка устройств заземления автоцистерн УЗА-4К.

В местах установки передвижной пожарной техники предусматриваются стойки для заземления, к которым с помощью гибкого проводника присоединяются корпуса автомашин. Места установки стоек обозначаются знаком «Заземление».

Для блочного технологического помещения установки предусматривается сигнализация «пожар», отключение всех электроприемников при пожаре.

Пожарную охрану объектов левобережной части Приобского месторождения ООО «РН-Юганскнефтегаз» осуществляет ПЧ «Левобережье» филиала «Сибирь» ООО «РН-Пожарная безопасность». Пожарное депо IV-го типа (на 4 выезда), двухэтажное, 2-ой степени огнестойкости. Расположено: в 200-х метрах от ЦППН-7, Левый берег Приобского м/р.

Штатная численность работников пожарной части - 77 человек

Штатная численность профилактического состава пожарной части - 2 человека

Количество основной и специальной пожарной техники находящейся на вооружении в пожарной части:

Техника в боевом расчете:

- Пожарная автоцистерна АЦ-60 - 1 ед.;
- Пожарная автоцистерна АЦ-40 - 1 ед.;
- Пожарная автоцистерна-пенотушение АПТ-60- 1 ед.

Техника в резерве:

- Пожарная автоцистерна АЦ-40 -1 ед.;
-Порошкового тушения АП-5000 – 1ед.,
-Рукавный АР-2 – 1 ед.,
-ПНС-110 – 1 ед.

Расстояние:

- от куста 834 – 22,1 км
- от куста 829 – 17,9 км

Проектируемый объект не входит в перечень объектов, критически важных для национальной безопасности страны, других особо важных пожароопасных объектов, особо ценных объектов культурного наследия народов Российской Федерации, на которых в обязательном порядке создается пожарная охрана. Создание пожарной охраны на объектах, не вошедших в данные перечни (в том числе и на тех, время прибытия пожарных подразделений на которые превышает нормативное значение), производится на усмотрение руководителей (собственников) объекта. Создание дополнительных пожарных частей не требуется.

Приложение 3

к приказу департамента строительства, архитектуры и ЖКХ

от 09.07.2019 № 131-н

ПРОЕКТ МЕЖЕВАНИЯ ТЕРРИТОРИИ

ПЕРЕЧЕНЬ И СВЕДЕНИЯ О ПЛОЩАДИ ОБРАЗУЕМЫХ ЗЕМЕЛЬНЫХ УЧАСТКОВ, В ТОМ ЧИСЛЕ ВОЗМОЖНЫЕ СПОСОБЫ ИХ ОБРАЗОВАНИЯ

В соответствии со ст. 43 Градостроительного кодекса Российской Федерации от 29.12.2004 г. N 190-ФЗ подготовка проекта межевания осуществлена применительно к территории, расположенной в границах одного или нескольких смежных элементов планировочной структуры.

Подготовка проектов межевания застроенных территорий осуществляется в целях определения местоположения границ, образуемых и изменяемых земельных участков.

Проектируемый объект: «Обустройство левобережной части Приобского месторождения. Кусты скважин №№ 829, 834» частично расположен в границах, ранее отведенных земельных участков, имеющие сведения в государственном кадастре недвижимости, также на территории, где требуется отвод вновь образуемых земельных участков. Земельные участки, которые будут отнесены к категориям общего пользования или имуществу общего пользования, в том числе в отношении которых предполагается резервирование и (или) изъятие для государственных или муниципальных нужд, не образуются.

Таблица 1.1 - Площади вновь испрашиваемых земельных участков по проекту

Наименование	№ земельного участка/ кадастровый номер	Площадь, га	Категория земель	Вид разрешенного использования
Процедура образования земельного участка: из земель, находящихся в государственной собственности в кадастровом квартале 86:02:0808002				
Площадка куста скважин № 834	86:02:0808002:ЗУ1	10,9978	земли запаса	Недропользование
Площадка куста скважин № 834	86:02:0808002:ЗУ2	4,9021	земли запаса	
Дорога автомобильная к кусту скважин № 834	86:02:0808002:ЗУ3	0,7464	земли запаса	Недропользование
Сеть нефтегазосборная от куста скважин № 834	86:02:0808002:ЗУ4	0,1814	земли запаса	Недропользование
Сеть нефтегазосборная от куста скважин № 834	86:02:0808002:ЗУ5	0,8308	земли запаса	Недропользование
Водопровод высоконапорный к кусту скважин № 834	86:02:0808002:ЗУ6	0,1509	земли запаса	Недропользование
Водопровод высоконапорный к кусту скважин № 834	86:02:0808002:ЗУ7	1,0821	земли запаса	Недропользование

46

Линия электропередачи воздушная 6 кВ. на куст скважин № 834 (1 цепь)	86:02:0808002:ЗУ8	0,0937	земли запаса	Недропользование
Линия электропередачи воздушная 6 кВ. на куст скважин № 834 (1 цепь)	86:02:0808002:ЗУ9	1,2475	земли запаса	Недропользование
Линия электропередачи воздушная 6 кВ. на куст скважин № 834 (2 цепь)	86:02:0808002:У10	0,0993	земли запаса	Недропользование
Линия электропередачи воздушная 6 кВ. на куст скважин № 834 (2 цепь)	86:02:0808002:ЗУ11	0,3886	земли запаса	Недропользование
Линия связи на куст скважин № 834 (в габаритах 6 кВ)	86:02:0808002:ЗУ12	0,1003	земли запаса	Недропользование
Линия связи на куст скважин № 834 (в габаритах 6 кВ)	86:02:0808002:ЗУ13	0,4071	земли запаса	Недропользование
Линия связи на куст скважин № 829 (в габаритах 35 кВ)	86:02:0808002:ЗУ14	0,2083	земли запаса	Недропользование
Линия связи на куст скважин № 829 (в габаритах 35 кВ)	86:02:0808002:ЗУ15	1,9021	земли запаса	Недропользование
Образование земельного участка путем раздела с сохранением исходного земельного участка в измененных границах с кадастровым номером 86:02:1001002				
Линия связи на куст скважин № 829 (в габаритах 35 кВ)	86:02:1001002:ЗУ1	0.1688	земли запаса	Недропользование
Линия связи на куст скважин № 829 (в габаритах 35 кВ.)	86:02:1001002:ЗУ2	1.1391	земли запаса	Недропользование
Итого по категории:		**24,6463**	-	
Образование земельного участка путем раздела с сохранением исходного земельного участка в измененных границах с кадастровым номером 86:02:0808002:866				
Площадка куста скважин № 834	86:02:0808002:866:ЗУ1	0.5148	Земли промышленности, энергетики, транспорта, связи, радиовещания, телевидения, информатики, земли для обеспечения космической деятельности, земли обороны, безопасности и земли иного специального назначения	Недропользование
Площадка куста скважин № 834	86:02:0808002:866:ЗУ2	4.6220		
Образование земельного участка путем раздела с сохранением исходного земельного участка в измененных границах с кадастровым номером 86:02:1001002:147				
Линия связи на куст скважин № 829 (в габаритах 35 кВ.)	86:02:1001002:147:ЗУ1	1.3039	Земли промышленности, энергетики, транспорта, связи, радиовещания, телевидения, информатики, земли для обеспечения космической деятельности, земли обороны, безопасности и земли иного специального назначения	Недропользование
Линия связи на куст скважин № 829 (в габаритах 35 кВ.)	86:02:1001002:147:ЗУ2	3.2245		Недропользование
Образование земельного участка путем раздела с сохранением исходного земельного участка в измененных границах с кадастровым номером 86:02:0808002:2267				

47

Линия связи на куст скважин № 829 (в габаритах 35 кВ.)	86:02:0808002:2267:ЗУ1	0.0163	Земли промышленности, энергетики, транспорта, связи, радиовещания, телевидения, информатики, земли для обеспечения космической деятельности, земли обороны, безопасности и земли иного специального назначения	Недропользование
Линия связи на куст скважин № 829 (в габаритах 35 кВ.)	86:02:0808002:2267:ЗУ2	0.0542		Недропользование
Образование земельного участка путем раздела с сохранением исходного земельного участка в измененных границах с кадастровым номером 86:02:1001002:145				
Линия связи на куст скважин № 829 (в габаритах 35 кВ.)	86:02:1001002:145:ЗУ1	0.0249	Земли промышленности, энергетики, транспорта, связи, радиовещания, телевидения, информатики, земли для обеспечения космической деятельности, земли обороны, безопасности и земли иного специального назначения	Недропользование
Линия связи на куст скважин № 829 (в габаритах 35 кВ.)	86:02:1001002:145:ЗУ2	0.0701		Недропользование
Образование земельного участка путем раздела с сохранением исходного земельного участка в измененных границах с кадастровым номером 86:02:0000000:315				
Линия связи на куст скважин № 829 (в габаритах 35 кВ.)	86:02:0000000:315:ЗУ1	0.0429	Земли промышленности, энергетики, транспорта, связи, радиовещания, телевидения, информатики, земли для обеспечения космической деятельности, земли обороны, безопасности и земли иного специального назначения	Недропользование
Линия связи на куст скважин № 829 (в габаритах 35 кВ.)	86:02:0000000:315:ЗУ2	0.1110		Недропользование
Линия связи на куст скважин № 829 (в габаритах 35 кВ.)	86:02:0000000:315:ЗУ3	0.0731		Недропользование
Линия связи на куст скважин № 829 (в габаритах 35 кВ.)	86:02:0000000:315:ЗУ4	0.2191		Недропользование
Итого по категории:		**10,2768**	-	
Образование земельного участка путем раздела с сохранением исходного земельного участка в измененных границах с кадастровым номером 86:02:0000000:6709				
Площадка куста скважин № 829	86:02:0000000:6709:ЗУ1	15.5844	земли лесного фонда	осуществление геологического изучения недр, разведка и добыча полезных ископаемых
Площадка куста скважин № 829	86:02:0000000:6709:ЗУ2	17.6639	земли лесного фонда	
Дорога автомобильная к кусту скважин № 829	86:02:0000000:6709:ЗУ3	1.5857	земли лесного фонда	
Сеть нефтегазосборная от куста скважин № 829	86:02:0000000:6709:ЗУ4	0.5494	земли лесного фонда	
Сеть нефтегазосборная от куста скважин № 829	86:02:0000000:6709:ЗУ5	0.5105	земли лесного фонда	

48

Водопровод высоконапорный к кусту скважин № 829	86:02:0000000:6709:ЗУ6	0.5418	земли лесного фонда	осуществление геологического изучения недр, разведка и добыча полезных ископаемых
Водопровод высоконапорный к кусту скважин № 829	86:02:0000000:6709:ЗУ7	1.1116	земли лесного фонда	
Линия электропередачи воздушная 6 кВ. на куст скважин № 829 (1 цепь)	86:02:0000000:6709:ЗУ8	0.1825	земли лесного фонда	
Линия электропередачи воздушная 6 кВ. на куст скважин № 829 (1 цепь)	86:02:0000000:6709:ЗУ9	1.3323	земли лесного фонда	
Линия электропередачи воздушная 6 кВ. на куст скважин № 829 (2 цепь)	86:02:0000000:6709:ЗУ10	0.1856	земли лесного фонда	
Линия электропередачи воздушная 6 кВ. на куст скважин № 829 (2 цепь)	86:02:0000000:6709:ЗУ11	0.8251	земли лесного фонда	
Линия связи на куст скважин № 829 (в габаритах 6 кВ.)	86:02:0000000:6709:ЗУ12	0.1966	земли лесного фонда	
Линия связи на куст скважин № 829 (в габаритах 6 кВ.)	86:02:0000000:6709:ЗУ13	0.8223	земли лесного фонда	
Линия связи на куст скважин № 829 (в габаритах 6 кВ.)	86:02:0000000:6709:ЗУ14	0.9272	земли лесного фонда	
Линия связи на куст скважин № 829 (в габаритах 6 кВ.)	86:02:0000000:6709:ЗУ15	2.7291	земли лесного фонда	
Линия связи на куст скажин № 829 (в габаритах 35 кВ)	86:02:0000000:6709:ЗУ16	0.0047	земли лесного фонда	
Линия связи на куст скажин № 829 (в габаритах 35 кВ)	86:02:0000000:6709:ЗУ17	0,0052	земли лесного фонда	
Линия связи на куст скажин № 829 (в габаритах 35 кВ)	86:02:0000000:6709:ЗУ18	0,1583	земли лесного фонда	
Линия связи на куст скажин № 829 (в габаритах 35 кВ)	86:02:0000000:6709:ЗУ19	0,0528	земли лесного фонда	
Итого по категории:		**44,9690**	-	
Всего:		**79,8921**	-	
Информация земельных участков ранее предоставленных ПАО «НК «Роснефть»				
Вид разрешенного использования	№ земельного участка/ кадастровый номер	Площадь, га	**Категория земель**	**№ и дата договора аренды**
под объекты по проекту: "Обустройство левобережной части Приобского месторождения. Кусты скважин № 126,127, 147"	86:02:0808002:1168	0,0626	Земли промышленности, энергетики, транспорта, связи, радиовещания, телевидения, информатики, земли для обеспечения космической	№ 164 от 05.06.2009г.
под объекты по проекту: "Обустройство левобережной части Приобского месторождения. Кусты скважин № 126,127, 147"	86:02:0808002:1167	0,0040		№ 165 от 05.06.2009г.
Недропользование (Обустройство	86:02:0808002:3929	2,1270		№ 16 от

49

кустов скважин №№ 275, 276 левобережной части Приобского месторождения)			деятельности, земли обороны, безопасности и земли иного специального назначения	08.02.2018г.
Недропользование (Обустройство кустов скважин №№275, 276 левобережной части Приобского месторождения)	86:02:0808002:3922	0,9813		№ 16 от 08.02.2018г.
Недропользование	86:02:0808002:865	1,6604		№ 356 от 24.12.2018г.
Недропользование (Обустройство кустов скважин №№275, 276 левобережной части Приобского месторождения)	86:02:0808002:3921	0,0416		№ 407 от 28.12.2017г.
Недропользование (Обустройство кустов скважин №№275, 276 левобережной части Приобского месторождения)	86:02:0808002:3920	0,1457		№ 407 от 28.12.2017г.
под строительство и эксплуатацию объектов по проекту: "Подстанция 110/35/6 кВ Новая левобережной части Приобского месторождения", электрическая воздушная линия 35 кВ от ПС 110/35/6 кВ "Новая" до точки врезки	86:02:0808002:2269	0,0050		№ 514 от 26.12.2012 г.
под объекты по проекту: "Обустройство левобережной части Приобского месторождения. Кусты скважин 126,127,147"	86:02:0808002:1330	1,5390		№ 95 от 09.08.2010 г.
под объекты по проекту: "Обустройство левобережной части Приобского месторождения. Кусты скважин 126,127,147"	86:02:0808002:1331	0,0230		№ 96 от 09.08.2010 г.
под строительство и эксплуатацию объектов по проекту: "Подстанция 110/35/6 кВ. Новая левобережной части Приобского месторождения", подстанция 110/35/6 кВ. "Новая"	86:02:0808002:2268	0,0493		№ 513 от 26.12.2012 г.
Недропользование (Месторождение песка в районе к 128 Приобского месторождения нефти)	86:02:1001002:611	0,1143		№ 357 от 28.11.2017 г.
обустройство левобережной части Приобского месторождения. Кусты скважин № 126,127,147	86:00:0000000:41860	0,0046		№ 119/09-13 от 14.08.2009 г.
Обустройство куста скважин № 276 левобережной части Приобского месторождения	ш. 0967 Д	0,2960		-
под объект по проекту: "Карьер песка в районе разведочных скважин № 465, 175 Приобского месторождения нефти. Автозимник."	86:02:0808002:1177	0,9884		№ 31 от 06.03.2019 г.
Строительство, реконструкция, эксплуатация линейных объектов	86:02:1001002:751	0,0169	земли лесного фонда	№ 0117/18-10-ДА от 04.05.2018 г.
Строительство, реконструкция, эксплуатация линейных объектов. Заготовка древесины	86:02:1001002:746	0,0898	земли лесного фонда	№ 0118/18-10-ДА от 04.05.2018 г.
Выполнение работ по геологическому изучению недр, разработка месторождений полезных ископаемых	86:02:1001002:278	0,2851	земли лесного фонда	№094/08-13 от 30.07.2008 г.
Обустройство левобережной части Приобского месторождения. Куст скважин № 837	ш.0058	0,9735	земли запаса	-
обустройство левобережной части Приобского месторождения. Кусты скважин № 126,127,147.	86/09/013/2009-08/00139	0,0623	земли лесного фонда	№ 0071/16-10-ДА от 20.05.2016 г

50

Всего по ПАО « НК «Роснефть»	**9,4698**	-
Требуемая площадь к отводу:	**79,8921**	-
Всего по проекту:	**89,3619**	-

ПЕРЕЧЕНЬ И СВЕДЕНИЯ О ПЛОЩАДИ ОБРАЗУЕМЫХ ЗЕМЕЛЬНЫХ УЧАСТКОВ, КОТОРЫЕ БУДУТ ОТНЕСЕНЫ К ТЕРРИТОРИЯМ ОБЩЕГО ПОЛЬЗОВАНИЯ ИЛИ ИМУЩЕСТВУ ОБЩЕГО ПОЛЬЗОВАНИЯ, В ТОМ ЧИСЛЕ В ОТНОШЕНИИ КОТОРЫХ ПРЕДПОЛАГАЮТСЯ РЕЗЕРВИРОВАНИЕ И (ИЛИ) ИЗЪЯТИЕ ДЛЯ ГОСУДАРСТВЕННЫХ ИЛИ МУНИЦИПАЛЬНЫХ НУЖД

Изъятие земельных участков для государственных и муниципальных нужд для размещения проектируемого объекта не требуется.

ВИД РАЗРЕШЕННОГО ИСПОЛЬЗОВАНИЯ ОБРАЗУЕМЫХ ЗЕМЕЛЬНЫХ УЧАСТКОВ В СООТВЕТСТВИИ С ПРОЕКТОМ ПЛАНИРОВКИ ТЕРРИТОРИИ

Вид разрешенного использования образуемых земельных участков в соответствии с проектом планировки территории – «Недропользование» (п. 6.1. Приказа Министерства экономического развития РФ от 1 сентября 2014 г. N 540 "Об утверждении классификатора видов разрешенного использования земельных участков").

В соответствии с пунктом 13 части 1 статьи 25 Лесного кодекса Российской Федерации вид разрешенного использования образуемым земельным участкам устанавливается «осуществление геологического изучения недр, разведка и добыча полезных ископаемых».

ЦЕЛЕВОЕ НАЗНАЧЕНИЕ ЛЕСОВ, ВИД (ВИДЫ) РАЗРЕШЕННОГО ИСПОЛЬЗОВАНИЯ ЛЕСНОГО УЧАСТКА, КОЛИЧЕСТВЕННЫЕ И КАЧЕСТВЕННЫЕ ХАРАКТЕРИСТИКИ ЛЕСНОГО УЧАСТКА, СВЕДЕНИЯ О НАХОЖДЕНИИ ЛЕСНОГО УЧАСТКА В ГРАНИЦАХ ОСОБО ЗАЩИТНЫХ УЧАСТКОВ ЛЕСОВ

Проектируемый объект: «Обустройство левобережной части Приобского месторождения. Кусты скважин №№ 829, 834» расположен на лесном участке Нялинского урочища Ханты-Мансийского участкового лесничества Самаровского лесничества в кварталах №№ 480 выделы 1, 41, 69, 73; квартал 483 выделы 1, 3, 4, 5, 6, 7, 8, 10, 52, 62, 63, 78, 79, 80, 84 общей площадью 44,7480 га. в защитных леса (Нерестоохранные полосы лесов, Ореховопромысловые зоны), в том числе в особо защитных участках лесов (водоохранная зона) в квартале 480 выдел 41, площадью 0,3493 га.

51

Категория земель – земли лесного фонда.

Вид разрешенного использования – «выполнение работ по геологическому изучению недр, разработка месторождений полезных ископаемых».

Преобладающая порода – кедр, береза, осина.

СВЕДЕНИЯ О ГРАНИЦАХ ТЕРРИТОРИИ, В ОТНОШЕНИИ КОТОРОЙ УТВЕРЖДЕН ПРОЕКТ МЕЖЕВАНИЯ, СОДЕРЖАЩИЕ ПЕРЕЧЕНЬ КООРДИНАТ ХАРАКТЕРНЫХ ТОЧЕК ЭТИХ ГРАНИЦ В СИСТЕМЕ КООРДИНАТ, ИСПОЛЬЗУЕМОЙ ДЛЯ ВЕДЕНИЯ ЕДИНОГО ГОСУДАРСТВЕННОГО РЕЕСТРА НЕДВИЖИМОСТИ.

86:02:0808002:ЗУ1

Обозначение характерных точек границы	Координаты	
	X	Y
1	2	3
86:02:0808002:ЗУ1(1)	—	—
н250	979787.31	2734292.44
н251	979858.57	2734299.67
н252	979877.72	2734296.84
н253	979978.44	2734325.16
н254	979781.55	2734553.81
н255	979781.11	2734535.94
н256	979703.26	2734539.28
н257	979697.72	2734298.54
н258	979723.16	2734298.05
н259	979748.00	2734292.63
н250	979787.31	2734292.44
86:02:0808002:ЗУ1(2)	—	—
н260	979981.21	2734291.49
н261	979981.37	2734305.20
н262	979933.44	2734291.72
н260	979981.21	2734291.49
86:02:0808002:ЗУ1(3)	—	—
н263	979862.55	2734794.62
н264	979860.20	2734742.70
н265	979786.25	2734746.03
н266	979782.29	2734583.88
н267	979981.89	2734352.94
н268	979982.22	2734381.20
н269	979985.46	2734670.81
н270	979997.24	2734670.80
н271	979997.29	2734674.81
н272	979997.38	2734681.81
н273	979997.44	2734685.82
н274	979997.78	2734711.60

52

н275	979997.99	2734728.05
н276	979998.02	2734730.05
н277	979998.10	2734735.80
н278	979998.12	2734737.79
н279	979998.20	2734743.37
н280	979998.22	2734745.37
н281	979998.33	2734754.37
н282	979998.85	2734792.75
н263	979862.55	2734794.62

86:02:0808002:ЗУ2

Обозначение характерных точек границы	Координаты	
	X	Y
1	2	3
86:02:0808002:ЗУ2(1)	—	—
н283	979695.13	2734185.83
н284	979743.46	2734186.04
н285	979767.56	2734190.09
н286	979771.21	2734198.60
н287	979756.94	2734223.05
н288	979763.32	2734253.01
н289	979722.42	2734262.00
н290	979696.90	2734262.50
н283	979695.13	2734185.83
86:02:0808002:ЗУ2(2)	—	—
н266	979782.29	2734583.88
н265	979786.25	2734746.03
н291	979708.08	2734749.56
н292	979706.29	2734671.81
н266	979782.29	2734583.88
86:02:0808002:ЗУ2(3)	—	—
н254	979781.55	2734553.81
н293	979705.62	2734641.99
н256	979703.26	2734539.28
н255	979781.11	2734535.94
н254	979781.55	2734553.81
86:02:0808002:ЗУ2(4)	—	—
н294	980002.93	2734296.73
н295	979992.85	2734308.43
н261	979981.37	2734305.20
н260	979981.21	2734291.49
н262	979933.44	2734291.72
н296	979882.29	2734277.34
н297	979864.99	2734267.28
н298	979841.82	2734260.76
н299	979838.72	2734253.11
н300	979839.46	2734250.75
н294	980002.93	2734296.73

53

86:02:0808002:ЗУ2(5)	—	—
н301	980000.52	2734331.38
н302	980009.29	2734333.85
н303	979990.33	2734364.97
н304	979987.70	2734369.69
н305	979984.12	2734376.90
н268	979982.22	2734381.20
н267	979981.89	2734352.94
н301	980000.52	2734331.38
86:02:0808002:ЗУ2(6)	—	—
н306	980018.24	2734315.57
н307	980014.98	2734314.65
н308	980021.63	2734307.04
н309	980019.77	2734311.30
н310	980018.74	2734314.26
н306	980018.24	2734315.57
86:02:0808002:ЗУ2(7)	—	—
н311	979770.69	2734287.64
н312	979771.37	2734290.82
н250	979787.31	2734292.44
н259	979748.00	2734292.63
н311	979770.69	2734287.64
86:02:0808002:ЗУ2(8)	—	—
н313	979867.27	2734898.93
н263	979862.55	2734794.62
н282	979998.85	2734792.75
н281	979998.33	2734754.37
н314	980096.98	2734753.48
н315	980100.16	2734891.39
н313	979867.27	2734898.93

86:02:0808002:ЗУ3

Обозначение характерных точек границы	Координаты	
	X	Y
1	2	3
86:02:0808002:ЗУ3(1)	—	—
н316	980025.10	2734302.95
н317	980051.37	2734310.34
н318	980049.80	2734315.84
н319	980048.22	2734320.90
н320	980047.22	2734323.72
н306	980018.24	2734315.57
н310	980018.74	2734314.26
н309	980019.77	2734311.30
н308	980021.63	2734307.04
н316	980025.10	2734302.95
86:02:0808002:ЗУ3(2)	—	—
н302	980009.29	2734333.85

54

н321	980039.03	2734342.21
н322	980037.65	2734344.78
н323	980035.01	2734349.29
н324	980015.22	2734381.94
н325	980012.29	2734387.55
н326	980009.69	2734393.35
н327	980007.43	2734399.25
н328	980005.52	2734405.27
н329	980003.94	2734411.41
н330	980002.73	2734417.64
н331	980001.89	2734423.91
н332	980001.39	2734430.23
н333	980001.27	2734436.63
н334	980003.24	2734657.73
н335	980003.39	2734670.75
н270	979997.24	2734670.80
н269	979985.45	2734670.81
н268	979982.22	2734381.20
н305	979984.12	2734376.90
н304	979987.70	2734369.69
н303	979990.33	2734364.97
н302	980009.29	2734333.85

86:02:0808002:ЗУ4

Обозначение характерных точек границы	Координаты	
	X	Y
1	2	3
86:02:0808002:ЗУ4(1)	—	—
н336	980077.36	2734352.99
н337	980080.76	2734353.94
н338	980081.28	2734354.09
н339	980036.40	2734450.12
н340	980038.51	2734685.47
н273	979997.44	2734685.83
н272	979997.38	2734681.82
н341	980034.46	2734681.50
н342	980032.38	2734449.24
н336	980077.36	2734352.99
86:02:0808002:ЗУ4(2)	—	—
н343	980207.08	2734201.02
н344	980205.89	2734204.79
н345	980203.41	2734204.00
н346	980203.37	2734204.02
н347	980203.36	2734204.02
н348	980187.19	2734212.41
н349	980181.54	2734215.99
н350	980177.63	2734213.73
н351	980185.20	2734208.92

55

н352	980202.98	2734199.71
н343	980207.08	2734201.02
86:02:0808002:ЗУ4(3)	—	—
н353	980086.54	2734320.25
н354	980090.41	2734321.33
н355	980087.34	2734335.00
н356	980083.47	2734333.91
н353	980086.54	2734320.25
86:02:0808002:ЗУ4(4)	—	—
н357	980128.55	2734215.87
н358	980110.83	2734211.88
н359	980111.70	2734208.00
н360	980129.56	2734212.00
н361	980133.64	2734212.92
н362	980145.30	2734219.62
н357	980128.55	2734215.87

86:02:0808002:ЗУ5

Обозначение характерных точек границы	Координаты	
	X	Y
1	2	3
86:02:0808002:ЗУ5(1)	—	—
н354	980090.41	2734321.33
н363	980097.98	2734323.46
н364	980127.94	2734331.88
н365	980121.94	2734344.73
н355	980087.34	2734335.00
н354	980090.41	2734321.33
86:02:0808002:ЗУ5(2)	—	—
н338	980081.27	2734354.09
н366	980113.36	2734363.11
н367	980108.44	2734373.65
н368	980050.95	2734452.46
н369	980051.79	2734710.45
н274	979997.78	2734711.60
н273	979997.44	2734685.82
н340	980038.51	2734685.46
н339	980036.40	2734450.11
н338	980081.27	2734354.09
86:02:0808002:ЗУ5(3)	—	—
н370	980237.60	2734208.26
н371	980207.80	2734198.82
н343	980207.08	2734201.02
н352	980202.98	2734199.71
н351	980185.20	2734208.92
н350	980177.63	2734213.73
н372	980174.60	2734211.97
н373	980169.82	2734209.20

56

н374	980176.72	2734204.83
н375	980181.20	2734201.99
н376	980202.25	2734191.07
н377	980239.32	2734202.84
н370	980237.60	2734208.26
86:02:0808002:ЗУ5(4)	—	—
н378	980129.60	2734212.01
н359	980111.70	2734208.00
н379	980107.91	2734207.14
н380	980113.13	2734201.09
н381	980129.93	2734210.77
н361	980133.64	2734212.92
н378	980129.60	2734212.01

86:02:0808002:ЗУ6

Обозначение характерных точек границы	Координаты	
	X	Y
1	2	3
86:02:0808002:ЗУ6(1)	—	—
н382	980078.82	2734318.06
н383	980082.68	2734319.15
н384	980079.61	2734332.83
н385	980075.75	2734331.74
н382	980078.82	2734318.06
86:02:0808002:ЗУ6(2)	—	—
н386	980069.54	2734350.79
н387	980073.45	2734351.89
н388	980028.38	2734448.37
н389	980030.40	2734674.52
н271	979997.29	2734674.81
н270	979997.24	2734670.80
н335	980003.39	2734670.75
н390	980026.36	2734670.55
н391	980024.36	2734447.49
н386	980069.54	2734350.79

86:02:0808002:ЗУ7

Обозначение характерных точек границы	Координаты	
	X	Y
1	2	3
86:02:0808002:ЗУ7(1)	—	—
н392	980183.12	2734216.92
н349	980181.54	2734215.99
н348	980187.19	2734212.41
н347	980203.36	2734204.02
н393	980203.37	2734204.02
н392	980183.12	2734216.92
86:02:0808002:ЗУ7(2)	—	—

57

н379	980107.91	2734207.14
н359	980111.70	2734208.00
н358	980110.83	2734211.88
н394	980104.97	2734210.57
н379	980107.91	2734207.14
86:02:0808002:ЗУ7(3)	—	—
н317	980051.37	2734310.34
н382	980078.82	2734318.06
н385	980075.75	2734331.74
н320	980047.22	2734323.72
н319	980048.22	2734320.90
н318	980049.80	2734315.84
н317	980051.37	2734310.34
86:02:0808002:ЗУ7(4)	—	—
н383	980082.68	2734319.15
н353	980086.54	2734320.24
н356	980083.48	2734333.91
н384	980079.61	2734332.83
н383	980082.68	2734319.15
86:02:0808002:ЗУ7(5)	—	—
н321	980039.03	2734342.21
н386	980069.54	2734350.79
н391	980024.36	2734447.49
н390	980026.36	2734670.55
н335	980003.39	2734670.75
н334	980003.24	2734657.73
н333	980001.27	2734436.63
н332	980001.39	2734430.23
н331	980001.89	2734423.91
н330	980002.73	2734417.64
н329	980003.94	2734411.41
н328	980005.52	2734405.27
н327	980007.43	2734399.25
н326	980009.69	2734393.35
н325	980012.29	2734387.55
н324	980015.22	2734381.94
н323	980035.01	2734349.29
н322	980037.65	2734344.78
н321	980039.03	2734342.21
86:02:0808002:ЗУ7(6)	—	—
н387	980073.45	2734351.89
н336	980077.35	2734352.99
н342	980032.38	2734449.23
н341	980034.46	2734681.49
н272	979997.38	2734681.81
н271	979997.29	2734674.81
н389	980030.40	2734674.52
н388	980028.38	2734448.37
н387	980073.45	2734351.89

58

86:02:0808002:ЗУ8

Обозначение характерных точек границы	Координаты	
	X	Y
1	2	3
н395	980153.15	2734374.30
н396	980155.06	2734374.84
н397	980145.18	2734409.62
н398	980064.86	2734456.78
н399	980066.88	2734729.54
н276	979998.02	2734730.05
н275	979997.99	2734728.05
н400	980064.86	2734727.56
н401	980062.86	2734455.64
н402	980143.48	2734408.30
н395	980153.15	2734374.30

86:02:0808002:ЗУ9

Обозначение характерных точек границы	Координаты	
	X	Y
1	2	3
86:02:0808002:ЗУ9(1)	—	—
н403	980176.65	2734352.63
н404	980167.79	2734357.62
н365	980121.94	2734344.73
н364	980127.94	2734331.88
н405	980179.62	2734346.51
н403	980176.65	2734352.63
86:02:0808002:ЗУ9(2)	—	—
н396	980155.06	2734374.84
н406	980167.43	2734378.32
н407	980158.58	2734410.10
н408	980140.82	2734420.53
н409	980137.04	2734414.40
н397	980145.18	2734409.62
н396	980155.06	2734374.84
86:02:0808002:ЗУ9(3)	—	—
н410	980173.43	2734356.74
н411	980172.79	2734359.03
н412	980170.51	2734358.39
н410	980173.43	2734356.74
86:02:0808002:ЗУ9(4)	—	—
н413	980144.44	2734371.85
н395	980153.14	2734374.30
н402	980143.48	2734408.30
н414	980135.99	2734412.70
н415	980129.37	2734401.97

59

н416	980136.97	2734375.35
н413	980144.44	2734371.85
86:02:0808002:ЗУ9(5)	—	—
н366	980113.36	2734363.11
н417	980141.50	2734371.02
н418	980135.29	2734373.93
н419	980127.21	2734402.26
н420	980134.27	2734413.71
н401	980062.86	2734455.64
н400	980064.86	2734727.56
н275	979997.99	2734728.05
н274	979997.78	2734711.60
н369	980051.79	2734710.45
н368	980050.95	2734452.46
н367	980108.44	2734373.65
н366	980113.36	2734363.11
86:02:0808002:ЗУ9(6)	—	—
н421	980135.32	2734415.41
н422	980139.10	2734421.54
н423	980072.91	2734460.40
н424	980074.95	2734735.23
н277	979998.10	2734735.80
н276	979998.02	2734730.05
н399	980066.88	2734729.54
н398	980064.86	2734456.78
н421	980135.32	2734415.41

86:02:0808002:ЗУ10

Обозначение характерных точек границы	Координаты	
	X	Y
1	2	3
86:02:0808002:ЗУ10(1)	—	—
н425	980174.72	2734359.57
н411	980172.79	2734359.03
н410	980173.43	2734356.74
н412	980170.51	2734358.39
н404	980167.79	2734357.62
н403	980176.65	2734352.63
н425	980174.72	2734359.57
86:02:0808002:ЗУ10(2)	—	—
н406	980167.43	2734378.32
н426	980169.35	2734378.86
н427	980160.28	2734411.42
н428	980141.87	2734422.23
н429	980140.15	2734423.24
н430	980074.91	2734461.54
н431	980076.97	2734737.21
н278	979998.12	2734737.79

60

н277	979998.10	2734735.80
н424	980074.95	2734735.23
н423	980072.91	2734460.40
н422	980139.10	2734421.54
н408	980140.82	2734420.53
н407	980158.58	2734410.10
н406	980167.43	2734378.32

86:02:0808002:ЗУ11

Обозначение характерных точек границы	Координаты	
	X	Y
1	2	3
86:02:0808002:ЗУ11(1)	—	—
н429	980140.15	2734423.24
н432	980143.19	2734428.18
н433	980082.86	2734465.18
н434	980085.86	2734742.59
н279	979998.20	2734743.37
н278	979998.12	2734737.79
н431	980076.97	2734737.21
н430	980074.91	2734461.54
н429	980140.15	2734423.24
86:02:0808002:ЗУ11(2)	—	—
н426	980169.35	2734378.86
н435	980178.00	2734381.29
н436	980167.98	2734417.33
н437	980154.03	2734424.62
н438	980145.95	2734428.84
н428	980141.87	2734422.23
н427	980160.28	2734411.42
н426	980169.35	2734378.86
86:02:0808002:ЗУ11(3)	—	—
н439	980183.37	2734361.99
н425	980174.72	2734359.57
н403	980176.65	2734352.63
н405	980179.62	2734346.51
н440	980187.11	2734348.55
н439	980183.37	2734361.99

86:02:0808002:ЗУ12

Обозначение характерных точек границы	Координаты	
	X	Y
1	2	3
86:02:0808002:ЗУ12(1)	—	—
н417	980141.50	2734371.02
н413	980144.44	2734371.85
н416	980136.97	2734375.35

61

н415	980129.37	2734401.97
н414	980135.99	2734412.70
н420	980134.27	2734413.71
н419	980127.21	2734402.26
н418	980135.29	2734373.93
н417	980141.50	2734371.02
86:02:0808002:ЗУ12(2)	—	—
н408	980140.82	2734420.53
н422	980139.10	2734421.54
н421	980135.32	2734415.41
н409	980137.04	2734414.40
н408	980140.82	2734420.53
86:02:0808002:ЗУ12(3)	—	—
н280	979998.22	2734745.37
н279	979998.20	2734743.37
н434	980085.86	2734742.59
н433	980082.86	2734465.18
н432	980143.19	2734428.18
н429	980140.15	2734423.24
н428	980141.87	2734422.23
н438	980145.95	2734428.84
н441	980084.88	2734466.29
н442	980087.88	2734744.57
н280	979998.22	2734745.37

86:02:0808002:ЗУ13

Обозначение характерных точек границы	Координаты	
	X	Y
1	2	3
н281	979998.33	2734754.37
н280	979998.22	2734745.37
н442	980087.88	2734744.57
н441	980084.88	2734466.29
н438	980145.95	2734428.84
н437	980154.03	2734424.62
н443	980158.34	2734431.79
н444	980093.94	2734471.29
н314	980096.98	2734753.48
н281	979998.33	2734754.37

86:02:0808002:ЗУ14

Обозначение характерных точек границы	Координаты	
	X	Y
1	2	3
86:02:0808002:ЗУ14(1)	—	—
н445	979915.45	2731837.56
н446	979915.67	2731843.52

62

н447	979910.06	2731847.49
н448	979836.72	2731840.28
н449	979780.49	2731786.50
н450	979780.18	2731779.30
н451	979838.92	2731835.48
н452	979908.70	2731842.33
н445	979915.45	2731837.56
86:02:0808002:ЗУ14(2)	—	—
н453	978173.91	2731343.55
н454	978163.03	2731339.19
н455	978161.31	2731337.08
н456	978163.62	2731335.17
н453	978173.91	2731343.55
86:02:0808002:ЗУ14(3)	—	—
н457	978412.09	2731475.79
н458	978307.67	2731459.92
н459	978187.02	2731360.88
н460	978202.62	2731367.20
н461	978309.79	2731455.18
н462	978407.63	2731470.04
н463	978409.59	2731470.34
н464	978414.46	2731476.14
н457	978412.09	2731475.79

86:02:0808002:ЗУ15

Обозначение характерных точек границы	Координаты	
	X	Y
1	2	3
86:02:0808002:ЗУ15(1)	—	—
н449	979780.49	2731786.50
н448	979836.72	2731840.28
н447	979910.06	2731847.49
н446	979915.67	2731843.52
н465	979915.88	2731849.32
н466	979920.77	2731849.12
н467	979912.11	2731855.23
н468	979873.56	2731851.43
н469	979833.40	2731847.49
н470	979780.96	2731797.34
н471	979715.39	2731734.61
н472	979719.51	2731734.47
н473	979721.61	2731734.42
н474	979780.67	2731790.89
н449	979780.49	2731786.50
86:02:0808002:ЗУ15(2)	—	—
н475	978197.28	2731353.09
н453	978173.91	2731343.55
н456	978163.62	2731335.17

63

н455	978161.31	2731337.08
н476	978156.54	2731331.29
н477	978163.61	2731325.45
н475	978197.28	2731353.09
86:02:0808002:ЗУ15(3)	—	—
н459	978187.02	2731360.88
н458	978307.67	2731459.92
н457	978412.09	2731475.79
н464	978414.46	2731476.14
н478	978418.03	2731480.35
н479	979055.54	2731740.09
н480	979676.48	2731726.64
н481	979677.15	2731728.11
н482	979678.44	2731730.92
н483	979529.23	2731733.82
н484	979237.11	2731740.30
н485	979054.58	2731743.98
н486	978852.98	2731661.50
н487	978582.98	2731550.99
н488	978418.01	2731484.27
н489	978304.51	2731467.02
н490	978164.62	2731352.17
н491	978164.96	2731351.88
н459	978187.02	2731360.88
86:02:0808002:ЗУ15(4)	—	—
н492	979779.99	2731775.01
н493	979736.99	2731733.90
н494	979739.09	2731733.83
н495	979743.36	2731733.70
н496	979779.71	2731768.47
н497	979842.24	2731828.27
н498	979906.65	2731834.59
н499	979915.13	2731828.60
н445	979915.45	2731837.56
н452	979908.70	2731842.33
н451	979838.92	2731835.48
н450	979780.18	2731779.30
н492	979779.99	2731775.01
86:02:0808002:ЗУ15(5)	—	—
н460	978202.62	2731367.20
н500	978226.05	2731376.75
н501	978312.95	2731448.08
н502	978400.93	2731461.45
н503	978402.30	2731461.66
н463	978409.59	2731470.34
н462	978407.63	2731470.04
н461	978309.79	2731455.18
н460	978202.62	2731367.20
86:02:0808002:ЗУ15(6)	—	—

64

н504	978421.04	2731464.50
н505	978423.33	2731464.85
н506	978590.52	2731532.47
н507	978860.56	2731642.98
н508	979058.32	2731723.90
н509	979236.69	2731720.30
н510	979528.81	2731713.82
н511	979669.38	2731711.09
н512	979670.83	2731714.25
н513	979671.49	2731715.72
н514	979057.59	2731729.04
н515	978423.45	2731470.68
н516	978419.35	2731464.24
н504	978421.04	2731464.50
86:02:0808002:ЗУ15(7)	—	—
н517	979732.21	2731723.03
н518	979727.94	2731723.17
н519	979725.86	2731723.24
н520	979716.97	2731714.75
н521	979683.49	2731715.47
н522	979682.81	2731713.99
н523	979681.38	2731710.86
н524	979718.72	2731710.13
н517	979732.21	2731723.03

86:02:1001002:ЗУ1

Обозначение характерных точек границы	Координаты	
	X	Y
1	2	3
86:02:1001002:ЗУ1(1)	—	—
н525	976863.55	2732789.59
н526	976863.49	2732784.10
н527	976884.49	2732774.40
н528	976978.66	2732730.94
н529	976991.63	2732729.81
н530	976993.39	2732729.66
н531	976886.59	2732778.94
н525	976863.55	2732789.59
86:02:1001002:ЗУ1(2)	—	—
н532	976511.23	2732946.62
н533	976511.57	2732950.13
н534	976502.29	2732954.41
н535	976501.64	2732951.04
н532	976511.23	2732946.62
86:02:1001002:ЗУ1(3)	—	—
н536	976813.68	2732807.12
н537	976813.70	2732807.84
н538	976820.20	2732807.79

65

н539	976726.80	2732850.85
н540	976593.26	2732912.46
н541	976544.04	2732935.16
н542	976543.71	2732931.68
н543	976657.69	2732879.21
н536	976813.68	2732807.12

86:02:1001002:ЗУ1

Обозначение характерных точек границы	Координаты	
	X	Y
1	2	3
86:02:1001002:ЗУ2(1)	—	—
н536	976813.68	2732807.12
н543	976657.69	2732879.21
н542	976543.71	2732931.68
н544	976542.95	2732923.77
н545	976654.55	2732872.40
н546	976813.60	2732798.90
н536	976813.68	2732807.12
86:02:1001002:ЗУ2(2)	—	—
н528	976978.66	2732730.94
н527	976884.49	2732774.40
н526	976863.49	2732784.10
н547	976863.41	2732775.88
н548	976881.35	2732767.59
н549	976956.62	2732732.86
н528	976978.66	2732730.94
86:02:1001002:ЗУ2(3)	—	—
н550	976976.45	2732745.73
н551	976889.73	2732785.75
н552	976863.64	2732797.81
н525	976863.55	2732789.59
н531	976886.59	2732778.94
н553	976977.78	2732736.86
н530	976993.39	2732729.66
н554	977015.42	2732727.75
н550	976976.45	2732745.73
86:02:1001002:ЗУ2(4)	—	—
н555	976510.47	2732938.71
н532	976511.23	2732946.62
н535	976501.64	2732951.04
н534	976502.29	2732954.41
н556	976498.42	2732956.20
н557	976580.09	2733370.54
н558	976627.01	2733467.20
н559	976575.55	2733364.83
н560	976524.83	2733110.87
н561	976493.17	2732946.68

66

н555	976510.47	2732938.71
86:02:1001002:ЗУ2(5)	—	—
н240	977046.74	2735349.88
н562	977038.05	2735201.46
н563	977021.70	2734921.80
н564	977003.49	2734615.67
н565	976989.92	2734381.67
н566	976963.80	2734291.88
н567	976995.21	2734388.07
н568	977047.90	2735271.70
н241	977052.52	2735349.19
н240	977046.74	2735349.88

86:02:1001002:147:ЗУ1

Обозначение характерных точек границы	Координаты	
	X	Y
1	2	3
н569	977059.19	2735348.41
н570	977054.21	2735349.01
н571	977054.12	2735347.56
н572	977045.53	2735201.03
н573	977029.18	2734921.36
н574	977010.97	2734615.23
н575	976997.36	2734380.39
н576	976930.31	2734149.92
н577	976863.34	2733920.36
н578	976788.56	2733771.59
н579	976676.30	2733548.55
н580	976582.70	2733362.37
н581	976532.19	2733109.42
н534	976502.29	2732954.42
н582	976511.59	2732950.14
н583	976511.25	2732946.62
н584	976543.69	2732931.69
н585	976544.03	2732935.17
н539	976726.80	2732850.85
н538	976820.20	2732807.79
н586	976824.28	2732807.74
н587	976659.79	2732883.75
н588	976507.30	2732953.94
н589	976537.09	2733108.46
н590	976587.48	2733360.73
н591	976680.76	2733546.31
н592	976793.02	2733769.35
н593	976868.02	2733918.52
н594	976935.11	2734148.52
н595	977002.32	2734379.53
н596	977015.97	2734614.93

67

н597	977034.18	2734921.06
н598	977050.53	2735200.73
н599	977052.69	2735237.64
н600	977051.52	2735251.55
н601	977052.93	2735288.79
н602	977057.35	2735317.24
н603	977059.10	2735346.96
н569	977059.19	2735348.41

86:02:1001002:147:ЗУ2

Обозначение характерных точек границы	Координаты	
	X	Y
1	2	3
86:02:1001002:147:ЗУ2(1)	—	—
н570	977054.21	2735349.01
н604	977052.53	2735349.21
н605	977052.44	2735347.77
н568	977047.90	2735271.70
н567	976995.21	2734388.07
н566	976963.80	2734291.88
н606	976923.11	2734152.02
н607	976856.34	2733923.12
н608	976781.86	2733774.96
н609	976669.60	2733551.92
н610	976626.84	2733466.85
н557	976580.09	2733370.54
н556	976498.42	2732956.20
н534	976502.29	2732954.42
н581	976532.19	2733109.42
н580	976582.70	2733362.37
н579	976676.30	2733548.55
н578	976788.56	2733771.59
н577	976863.34	2733920.36
н576	976930.31	2734149.92
н575	976997.36	2734380.39
н574	977010.97	2734615.23
н573	977029.18	2734921.36
н572	977045.53	2735201.03
н571	977054.12	2735347.56
н570	977054.21	2735349.01
86:02:1001002:147:ЗУ2(2)	—	—
н611	977062.53	2735348.01
н569	977059.19	2735348.41
н603	977059.10	2735346.96
н602	977057.35	2735317.24
н612	977058.73	2735326.06
н613	977062.28	2735346.58
н611	977062.53	2735348.01

68

86:02:1001002:147:ЗУ2(3)	—	—
н614	976829.42	2732813.62
н615	976662.93	2732890.56
н616	976515.77	2732958.30
н617	976544.45	2733107.01
н618	976594.63	2733358.27
н619	976687.46	2733542.94
н620	976799.72	2733765.98
н621	976875.02	2733915.76
н622	976942.31	2734146.42
н623	977009.76	2734378.25
н624	977023.45	2734614.49
н625	977041.66	2734920.62
н626	977057.34	2735188.85
н627	977055.71	2735202.13
н599	977052.69	2735237.64
н598	977050.53	2735200.73
н597	977034.18	2734921.06
н596	977015.97	2734614.93
н595	977002.32	2734379.53
н594	976935.11	2734148.52
н593	976868.02	2733918.52
н592	976793.02	2733769.35
н591	976680.76	2733546.31
н590	976587.48	2733360.73
н589	976537.09	2733108.46
н588	976507.30	2732953.94
н587	976659.79	2732883.75
н586	976824.28	2732807.74
н628	976828.48	2732807.68
н629	976828.80	2732808.91
н614	976829.42	2732813.62
86:02:1001002:147:ЗУ2(4)	—	—
н630	976542.93	2732923.78
н584	976543.69	2732931.69
н583	976511.25	2732946.62
н555	976510.48	2732938.71
н630	976542.93	2732923.78

86:02:0808002:866:ЗУ1

Обозначение характерных точек границы	Координаты	
	X	Y
1	2	3
86:02:0808002:866:ЗУ1(1)	—	—
н664	979693.26	2734298.64
н665	979697.69	2734298.54
н666	979703.23	2734539.28
н667	979696.36	2734539.58

69

н664	979693.26	2734298.64
86:02:0808002:866:ЗУ1(2)	—	—
н263	979862.54	2734794.62
н668	979787.46	2734795.64
н265	979786.25	2734746.04
н264	979860.20	2734742.70
н263	979862.54	2734794.62

86:02:0808002:866:ЗУ2

Обозначение характерных точек границы	Координаты	
	X	Y
1	2	3
86:02:0808002:866:ЗУ2(1)	—	—
н669	979645.69	2734299.63
н664	979693.26	2734298.64
н667	979696.36	2734539.58
н666	979703.23	2734539.28
н292	979706.28	2734671.81
н670	979706.48	2734680.64
н671	979708.07	2734749.57
н265	979786.25	2734746.04
н668	979787.46	2734795.64
н263	979862.54	2734794.62
н313	979867.26	2734898.93
н672	979690.05	2734904.66
н673	979683.63	2734640.22
н674	979653.51	2734641.32
н669	979645.69	2734299.63
86:02:0808002:866:ЗУ2(2)	—	—
н675	979696.86	2734262.54
н676	979644.85	2734263.62
н677	979643.09	2734186.71
н678	979695.17	2734188.76
н675	979696.86	2734262.54

86:02:0808002:2267:ЗУ1

Обозначение характерных точек границы	Координаты	
	X	Y
1	2	3
86:02:0808002:2267 :ЗУ1(1)	—	—
н679	979948.31	2731818.94
н680	979950.02	2731820.09
н681	979950.42	2731823.82
н682	979946.27	2731824.06
н683	979946.23	2731819.06
н679	979948.31	2731818.94

70

86:02:0808002:2267 :ЗУ1(2)	—	—
н684	979939.10	2731820.85
н685	979939.15	2731826.07
н686	979940.38	2731826.06
н446	979915.68	2731843.52
н687	979915.46	2731837.55
н684	979939.10	2731820.85

86:02:0808002:2267:ЗУ2

Обозначение характерных точек границы	Координаты	
	X	Y
1	2	3
86:02:0808002:2267 :ЗУ2(1)	—	—
н681	979950.42	2731823.82
н688	979951.22	2731831.29
н689	979945.51	2731831.63
н466	979920.77	2731849.11
н690	979918.62	2731849.20
н465	979915.88	2731849.32
н446	979915.68	2731843.52
н686	979940.38	2731826.06
н691	979946.29	2731826.03
н682	979946.27	2731824.06
н681	979950.42	2731823.82
86:02:0808002:2267 :ЗУ2(2)	—	—
н692	979938.33	2731812.20
н679	979948.31	2731818.94
н683	979946.23	2731819.06
н693	979946.23	2731819.03
н694	979939.08	2731819.07
н684	979939.10	2731820.85
н687	979915.46	2731837.55
н499	979915.14	2731828.60
н692	979938.33	2731812.20

86:02:1001002:145:ЗУ1

Обозначение характерных точек границы	Координаты	
	X	Y
1	2	3
н526	976863.48	2732784.10
н525	976863.54	2732789.59
н695	976824.32	2732807.72
н537	976813.70	2732807.83
н696	976813.70	2732807.12
н526	976863.48	2732784.10

71

86:02:1001002:145:ЗУ2

Обозначение характерных точек границы	Координаты	
	X	Y
1	2	3
86:02:1001002:145:ЗУ2(1)	—	—
н525	976863.54	2732789.59
н697	976863.62	2732797.81
н614	976829.43	2732813.62
н629	976828.80	2732808.91
н628	976828.48	2732807.68
н695	976824.32	2732807.72
н525	976863.54	2732789.59
86:02:1001002:145:ЗУ2(2)	—	—
н698	976863.39	2732775.89
н526	976863.48	2732784.10
н696	976813.70	2732807.12
н546	976813.61	2732798.90
н698	976863.39	2732775.89

86:02:0000000:6709:ЗУ1

Обозначение характерных точек границы	Координаты	
	X	Y
1	2	3
н699	976806.53	2736747.51
н700	976333.78	2736470.37
н701	976473.90	2736240.56
н702	976481.57	2736227.42
н703	976711.97	2736359.94
н704	976857.63	2736445.94
н111	976886.95	2736463.26
н110	976888.70	2736464.37
н135	976895.65	2736468.80
н134	976897.39	2736469.90
н150	976905.08	2736474.80
н149	976906.77	2736475.88
н705	976949.97	2736503.39
н699	976806.53	2736747.51

86:02:0000000:6709:ЗУ2

Обозначение характерных точек границы	Координаты	
	X	Y
1	2	3
86:02:0000000:6709:ЗУ2(1)	—	—
н10	976815.11	2736409.94
н706	976803.85	2736403.36

72

н707	976499.86	2736221.31
н708	976476.72	2736204.96
н709	976462.90	2736192.27
н710	976450.42	2736178.23
н711	976439.43	2736163.02
н712	976430.03	2736146.77
н68	976423.18	2736131.66
н14	976429.72	2736120.92
н13	976492.51	2736193.38
н12	976520.22	2736225.38
н11	976818.63	2736404.04
н10	976815.11	2736409.94
86:02:0000000:6709:ЗУ2(2)	—	—
н713	976404.40	2736162.45
н714	976408.53	2736170.04
н715	976420.39	2736188.36
н716	976434.04	2736205.37
н717	976449.35	2736220.91
н718	976467.17	2736235.55
н701	976473.90	2736240.56
н700	976333.78	2736470.37
н699	976806.53	2736747.51
н705	976949.97	2736503.39
н149	976906.77	2736475.88
н155	976932.59	2736400.79
н161	976940.47	2736405.50
н719	977075.77	2736486.31
н720	976842.20	2736884.34
н721	976195.43	2736505.18
н713	976404.40	2736162.45
86:02:0000000:6709:ЗУ2(3)	—	—
н120	976914.32	2736389.88
н133	976921.35	2736394.08
н135	976895.65	2736468.80
н110	976888.70	2736464.37
н120	976914.32	2736389.88
86:02:0000000:6709:ЗУ2(4)	—	—
н141	976923.11	2736395.13
н148	976930.83	2736399.74
н150	976905.08	2736474.80
н134	976897.39	2736469.90
н141	976923.11	2736395.13
86:02:0000000:6709:ЗУ2(5)	—	—
н111	976886.95	2736463.26
н704	976857.63	2736445.94
н722	976862.53	2736437.67
н723	976828.05	2736417.50
н724	976837.67	2736401.44
н725	976527.63	2736215.78

73

н726	976498.97	2736182.62
н727	976436.52	2736110.42
н728	976450.28	2736118.24
н127	976905.58	2736384.72
н112	976912.56	2736388.83
н111	976886.95	2736463.26
86:02:0000000:6709:ЗУ2(6)	—	—
н729	976525.02	2736218.89
н730	976832.19	2736402.83
н731	976824.60	2736415.49
н9	976818.55	2736411.95
н8	976824.11	2736402.66
н7	976522.83	2736222.27
н6	976494.68	2736189.77
н5	976431.92	2736117.33
н57	976434.10	2736113.75
н729	976525.02	2736218.89

86:02:0000000:6709:ЗУ3

Обозначение характерных точек границы	Координаты	
	X	Y
1	2	3
н732	976435.77	2735895.08
н67	976462.91	2735907.88
н76	976427.37	2735983.44
н75	976420.18	2736000.97
н74	976414.86	2736018.98
н73	976411.40	2736037.43
н72	976409.80	2736056.12
н71	976410.12	2736074.89
н70	976412.33	2736093.52
н69	976416.41	2736111.84
н68	976423.18	2736131.66
н712	976430.03	2736146.77
н711	976439.43	2736163.02
н710	976450.42	2736178.23
н709	976462.90	2736192.27
н708	976476.72	2736204.96
н707	976499.86	2736221.31
н706	976803.85	2736403.36
н10	976815.11	2736409.94
н9	976818.55	2736411.95
н731	976824.60	2736415.49
н723	976828.05	2736417.50
н722	976862.53	2736437.67
н704	976857.63	2736445.94
н703	976711.97	2736359.94
н702	976481.57	2736227.42

74

н701	976473.90	2736240.56
н718	976467.17	2736235.55
н717	976449.35	2736220.91
н716	976434.04	2736205.37
н715	976420.39	2736188.36
н714	976408.53	2736170.04
н713	976404.40	2736162.45
н733	976398.59	2736150.63
н734	976390.67	2736130.31
н735	976384.83	2736109.27
н736	976381.16	2736087.77
н737	976379.69	2736066.01
н738	976380.43	2736044.21
н739	976383.37	2736022.59
н740	976388.50	2736001.39
н741	976395.74	2735980.82
н732	976435.77	2735895.08

86:02:0000000:6709:ЗУ4

Обозначение характерных точек границы	Координаты	
	X	Y
1	2	3
86:02:0000000:6709:ЗУ4(1)	—	—
н54	976476.52	2735914.28
н742	976480.14	2735915.99
н743	976444.86	2735990.88
н744	976436.22	2736110.07
н727	976436.52	2736110.42
н726	976498.97	2736182.62
н725	976527.63	2736215.78
н724	976837.67	2736401.44
н723	976828.05	2736417.50
н731	976824.60	2736415.49
н730	976832.19	2736402.83
н729	976525.02	2736218.89
н57	976434.10	2736113.75
н56	976432.10	2736111.43
н55	976440.92	2735989.85
н54	976476.52	2735914.28
86:02:0000000:6709:ЗУ4(2)	—	—
н745	976942.31	2735558.70
н746	976945.41	2735561.79
н747	976949.04	2735565.42
н61	976946.19	2735568.23
н60	976942.56	2735564.60
н59	976939.46	2735561.50
н58	976916.63	2735538.69

75

н66	976892.56	2735562.80
н65	976832.11	2735639.50
н64	976687.79	2735782.66
н63	976653.06	2735823.72
н62	976518.19	2735835.20
н29	976516.26	2735839.29
н28	976514.29	2735843.45
н89	976510.35	2735851.83
н748	976507.12	2735858.69
н749	976503.08	2735867.27
н98	976499.46	2735865.56
н97	976503.50	2735856.98
н45	976509.69	2735843.84
н44	976511.65	2735839.67
н102	976515.55	2735831.41
н750	976651.08	2735819.87
н751	976684.85	2735779.95
н752	976829.11	2735636.82
н753	976889.56	2735560.14
н754	976916.64	2735533.04
н745	976942.31	2735558.70
86:02:0000000:6709:ЗУ4(3)	—	—
н92	976490.72	2735884.12
н91	976494.77	2735875.52
н755	976498.39	2735877.23
н756	976494.34	2735885.83
н757	976491.07	2735892.77
н93	976487.43	2735891.09
н92	976490.72	2735884.12
86:02:0000000:6709:ЗУ4(4)	—	—
н758	976956.81	2735573.19
н759	976975.26	2735591.63
н105	976973.53	2735595.56
н104	976953.96	2735575.99
н758	976956.81	2735573.19

86:02:0000000:6709:ЗУ5

Обозначение характерных точек границы	Координаты	
	X	Y
1	2	3
86:02:0000000:6709:ЗУ5(1)	—	—
н742	976480.14	2735915.99
н760	976485.57	2735918.55
н761	976450.77	2735992.43
н762	976442.39	2736108.02
н728	976450.28	2736118.24
н727	976436.52	2736110.42

76

н744	976436.22	2736110.07
н743	976444.86	2735990.88
н742	976480.14	2735915.99
86:02:0000000:6709:ЗУ5(2)	—	—
н763	976946.59	2735554.50
н764	976949.68	2735557.58
н765	976953.32	2735561.22
н747	976949.04	2735565.42
н746	976945.41	2735561.79
н745	976942.31	2735558.70
н754	976916.64	2735533.04
н753	976889.55	2735560.14
н752	976829.10	2735636.82
н766	976822.98	2735642.89
н751	976684.85	2735779.95
н750	976651.08	2735819.87
н102	976515.55	2735831.41
н101	976508.65	2735831.95
н767	976511.60	2735825.72
н768	976648.10	2735814.10
н769	976680.43	2735775.88
н770	976824.62	2735632.82
н771	976885.06	2735556.14
н772	976916.63	2735524.54
н763	976946.59	2735554.50
86:02:0000000:6709:ЗУ5(3)	—	—
н756	976494.34	2735885.83
н755	976498.39	2735877.23
н773	976503.82	2735879.79
н774	976499.77	2735888.39
н775	976496.51	2735895.30
н757	976491.07	2735892.77
н756	976494.34	2735885.83
86:02:0000000:6709:ЗУ5(4)	—	—
н748	976507.12	2735858.69
н89	976510.35	2735851.83
н88	976517.26	2735851.24
н776	976512.55	2735861.26
н777	976508.51	2735869.83
н749	976503.08	2735867.27
н748	976507.12	2735858.69
86:02:0000000:6709:ЗУ5(5)	—	—
н778	976961.10	2735568.98
н779	976977.85	2735585.73
н759	976975.26	2735591.63
н758	976956.81	2735573.19
н778	976961.10	2735568.98
86:02:0000000:6709:ЗУ5(6)	—	—
н780	976822.97	2735642.90

77

н752	976829.11	2735636.82
н751	976684.85	2735779.95
н780	976822.97	2735642.90
86:02:0000000:6709:ЗУ5(7)	—	—
н781	976985.44	2735593.31
н782	976986.59	2735594.46
н783	976983.61	2735597.48
н781	976985.44	2735593.31

86:02:0000000:6709:ЗУ6

Обозначение характерных точек границы	Координаты	
	X	Y
1	2	3
86:02:0000000:6709:ЗУ6(1)	—	—
н1	976469.28	2735910.87
н2	976472.90	2735912.58
н3	976436.99	2735988.81
н4	976427.99	2736112.80
н5	976431.92	2736117.33
н6	976494.68	2736189.77
н7	976522.83	2736222.27
н8	976824.11	2736402.66
н9	976818.55	2736411.95
н10	976815.11	2736409.94
н11	976818.63	2736404.04
н12	976520.22	2736225.38
н13	976492.51	2736193.38
н14	976429.72	2736120.92
н15	976423.88	2736114.18
н16	976433.05	2735987.78
н1	976469.28	2735910.87
86:02:0000000:6709:ЗУ6(2)	—	—
н17	976936.60	2735564.31
н18	976939.70	2735567.41
н19	976943.33	2735571.03
н20	976940.48	2735573.83
н21	976936.86	2735570.21
н22	976933.75	2735567.11
н23	976916.64	2735550.01
н24	976898.54	2735568.13
н25	976838.08	2735644.83
н26	976693.68	2735788.10
н27	976657.04	2735831.42
н28	976514.29	2735843.45
н29	976516.26	2735839.29
н30	976655.05	2735827.57
н31	976690.73	2735785.39
н32	976835.08	2735642.15

78

н33	976895.54	2735565.46
н34	976916.64	2735544.36
н17	976936.60	2735564.31
86:02:0000000:6709:ЗУ6(3)	—	—
н35	976483.48	2735880.70
н36	976487.53	2735872.10
н37	976490.64	2735873.56
н38	976491.16	2735873.81
н39	976487.11	2735882.41
н40	976483.81	2735889.41
н41	976480.17	2735887.72
н35	976483.48	2735880.70
86:02:0000000:6709:ЗУ6(4)	—	—
н42	976496.26	2735853.56
н43	976502.44	2735840.45
н44	976511.65	2735839.67
н45	976509.69	2735843.84
н46	976505.08	2735844.24
н47	976499.89	2735855.28
н48	976495.85	2735863.85
н49	976492.22	2735862.14
н42	976496.26	2735853.56
86:02:0000000:6709:ЗУ6(5)	—	—
н50	976951.10	2735578.80
н51	976971.80	2735599.49
н52	976970.08	2735603.42
н53	976948.25	2735581.60
н50	976951.10	2735578.80

86:02:0000000:6709:ЗУ7

Обозначение характерных точек границы	Координаты	
	X	Y
1	2	3
86:02:0000000:6709:ЗУ7(1)	—	—
н2	976472.90	2735912.58
н54	976476.52	2735914.28
н55	976440.92	2735989.85
н56	976432.10	2736111.43
н57	976434.10	2736113.75
н5	976431.92	2736117.33
н4	976427.99	2736112.80
н3	976436.99	2735988.81
н2	976472.90	2735912.58
86:02:0000000:6709:ЗУ7(2)	—	—
н58	976916.63	2735538.69
н59	976939.46	2735561.50
н60	976942.56	2735564.60

79

н61	976946.19	2735568.23
н19	976943.33	2735571.03
н18	976939.70	2735567.41
н17	976936.60	2735564.31
н34	976916.64	2735544.36
н33	976895.54	2735565.46
н32	976835.08	2735642.15
н31	976690.73	2735785.39
н30	976655.05	2735827.57
н29	976516.26	2735839.29
н62	976518.19	2735835.20
н63	976653.06	2735823.72
н64	976687.79	2735782.66
н65	976832.11	2735639.50
н66	976892.56	2735562.80
н58	976916.63	2735538.69
86:02:0000000:6709:ЗУ7(3)	—	—
н67	976462.91	2735907.88
н1	976469.28	2735910.87
н16	976433.05	2735987.78
н15	976423.88	2736114.18
н14	976429.72	2736120.92
н68	976423.18	2736131.66
н69	976416.41	2736111.84
н70	976412.33	2736093.52
н71	976410.12	2736074.89
н72	976409.80	2736056.12
н73	976411.40	2736037.43
н74	976414.86	2736018.98
н75	976420.18	2736000.97
н76	976427.37	2735983.44
н67	976462.91	2735907.88
86:02:0000000:6709:ЗУ7(4)	—	—
н22	976933.75	2735567.11
н21	976936.86	2735570.21
н20	976940.48	2735573.83
н77	976934.77	2735579.44
н78	976931.15	2735575.82
н79	976928.04	2735572.72
н80	976916.65	2735561.34
н81	976904.55	2735573.45
н82	976844.07	2735650.16
н83	976781.12	2735712.62
н84	976699.56	2735793.54
н85	976681.47	2735814.92
н86	976661.01	2735839.11
н87	976656.46	2735839.49
н88	976517.26	2735851.24
н89	976510.35	2735851.83

80

н28	976514.29	2735843.45
н27	976657.04	2735831.42
н26	976693.68	2735788.10
н25	976838.08	2735644.83
н24	976898.54	2735568.13
н23	976916.64	2735550.01
н22	976933.75	2735567.11
86:02:0000000:6709:ЗУ7(5)	—	—
н39	976487.11	2735882.41
н38	976491.16	2735873.81
н90	976491.62	2735874.03
н91	976494.77	2735875.52
н92	976490.72	2735884.12
н93	976487.43	2735891.09
н40	976483.81	2735889.41
н39	976487.11	2735882.41
86:02:0000000:6709:ЗУ7(6)	—	—
н94	976476.24	2735877.28
н95	976480.29	2735868.68
н36	976487.53	2735872.10
н35	976483.48	2735880.70
н41	976480.17	2735887.72
н96	976472.91	2735884.35
н94	976476.24	2735877.28
86:02:0000000:6709:ЗУ7(7)	—	—
н47	976499.89	2735855.28
н46	976505.08	2735844.24
н45	976509.69	2735843.84
н97	976503.50	2735856.98
н98	976499.46	2735865.56
н48	976495.85	2735863.85
н47	976499.89	2735855.28
86:02:0000000:6709:ЗУ7(8)	—	—
н99	976489.03	2735850.15
н100	976497.17	2735832.86
н101	976508.65	2735831.95
н102	976515.55	2735831.41
н44	976511.65	2735839.67
н43	976502.44	2735840.45
н42	976496.26	2735853.56
н49	976492.22	2735862.14
н103	976484.99	2735858.72
н99	976489.03	2735850.15
86:02:0000000:6709:ЗУ7(9)	—	—
н50	976951.10	2735578.80
н104	976953.96	2735575.99
н105	976973.53	2735595.56
н51	976971.80	2735599.49
н50	976951.10	2735578.80

81

86:02:0000000:6709:ЗУ7(10)	—	—
н53	976948.25	2735581.60
н52	976970.08	2735603.42
н106	976967.19	2735610.02
н107	976969.98	2735611.24
н108	976968.30	2735612.94
н109	976942.54	2735587.21
н53	976948.25	2735581.60

86:02:0000000:6709:ЗУ8

Обозначение характерных точек границы	Координаты	
	X	Y
1	2	3
н110	976888.70	2736464.37
н111	976886.95	2736463.26
н112	976912.56	2736388.83
н113	977148.41	2735703.15
н114	977132.07	2735660.62
н115	977093.83	2735612.22
н116	977095.18	2735610.75
н117	977133.83	2735659.61
н118	977150.40	2735702.78
н119	977150.53	2735703.12
н120	976914.32	2736389.88
н110	976888.70	2736464.37

86:02:0000000:6709:ЗУ9

Обозначение характерных точек границы	Координаты	
	X	Y
1	2	3
86:02:0000000:6709:ЗУ9(1)	—	—
н121	977139.39	2735704.76
н122	977124.16	2735665.12
н123	977096.93	2735630.67
н124	977098.11	2735629.49
н125	977090.99	2735623.14
н126	977087.68	2735618.95
н115	977093.83	2735612.22
н114	977132.07	2735660.62
н113	977148.41	2735703.15
н112	976912.56	2736388.83
н127	976905.58	2736384.72
н121	977139.39	2735704.76
86:02:0000000:6709:ЗУ9(2)	—	—
н128	977149.96	2735704.77
н119	977150.53	2735703.12
н118	977150.40	2735702.78

82

н117	977133.83	2735659.61
н116	977095.18	2735610.75
н129	977098.90	2735606.69
н130	977141.43	2735657.04
н131	977159.05	2735702.94
н132	977159.05	2735702.97
н133	976921.35	2736394.08
н120	976914.32	2736389.88
н128	977149.96	2735704.77

86:02:0000000:6709:ЗУ10

Обозначение характерных точек границы	Координаты	
	X	Y
1	2	3
н134	976897.39	2736469.90
н135	976895.65	2736468.80
н133	976921.35	2736394.08
н132	977159.05	2735702.97
н136	977159.06	2735702.97
н130	977141.43	2735657.04
н129	977098.90	2735606.69
н137	977100.27	2735605.20
н138	977143.17	2735656.00
н139	977161.06	2735702.62
н140	977161.18	2735702.93
н141	976923.11	2736395.13
н134	976897.39	2736469.90

86:02:0000000:6709:ЗУ11

Обозначение характерных точек границы	Координаты	
	X	Y
1	2	3
н137	977100.27	2735605.20
н142	977109.04	2735595.62
н143	977083.46	2735569.89
н144	977093.76	2735560.85
н145	977111.25	2735569.97
н146	977142.32	2735641.04
н147	977169.68	2735703.63
н148	976930.83	2736399.74
н141	976923.11	2736395.13
н140	977161.18	2735702.93
н139	977161.06	2735702.62
н138	977143.17	2735656.00
н137	977100.27	2735605.20
	—	—

83

н136	977159.06	2735702.97
н136	977159.05	2735702.97
н131	977159.05	2735702.94
н136	977159.06	2735702.97

86:02:0000000:6709:ЗУ12

Обозначение характерных точек границы	Координаты	
	X	Y
1	2	3
н149	976906.77	2736475.88
н150	976905.08	2736474.80
н148	976930.83	2736399.74
н147	977169.68	2735703.63
н145	977111.25	2735569.97
н144	977093.76	2735560.85
н151	977095.37	2735559.43
н152	977112.79	2735568.52
н153	977171.68	2735703.18
н154	977171.81	2735703.59
н155	976932.59	2736400.79
н149	976906.77	2736475.88

86:02:0000000:6709:ЗУ13

Обозначение характерных точек границы	Координаты	
	X	Y
1	2	3
н154	977171.81	2735703.59
н153	977171.68	2735703.18
н152	977112.79	2735568.52
н151	977095.37	2735559.43
н156	977095.56	2735559.27
н157	977097.53	2735549.30
н158	977119.77	2735562.01
н159	977179.92	2735699.58
н160	977181.41	2735703.35
н161	976940.47	2736405.50
н155	976932.59	2736400.79
н154	977171.81	2735703.59

86:02:0000000:6709:ЗУ14

Обозначение характерных точек границы	Координаты	
	X	Y
1	2	3
86:02:0000000:6709:ЗУ14(1)	—	—
н162	977208.30	2732624.96

84

н163	977208.81	2732630.23
н164	977116.12	2732673.02
н165	976993.40	2732729.65
н166	976978.70	2732730.91
н167	977114.02	2732668.48
н162	977208.30	2732624.96
86:02:0000000:6709:ЗУ14(2)	—	—
н168	977059.73	2735357.74
н169	977063.41	2735420.74
н170	977062.24	2735437.83
н171	977059.68	2735442.50
н172	977054.75	2735358.35
н168	977059.73	2735357.74
86:02:0000000:6709:ЗУ14(3)	—	—
н173	977071.94	2735535.63
н174	977071.20	2735529.80
н175	977067.90	2735530.14
н176	977054.90	2735512.47
н177	977061.42	2735472.10
н178	977060.79	2735461.35
н179	977065.31	2735453.08
н180	977066.44	2735472.36
н181	977060.18	2735511.19
н156	977095.56	2735559.27
н151	977095.37	2735559.43
н144	977093.76	2735560.85
н143	977083.46	2735569.89
н182	977079.69	2735566.11
н183	977088.78	2735558.51
н173	977071.94	2735535.63
86:02:0000000:6709:ЗУ14(4)	—	—
н184	977928.03	2731529.71
н185	977932.20	2731532.76
н186	977803.79	2731638.48
н187	977588.30	2731816.40
н188	977374.62	2731992.90
н189	977351.88	2732011.69
н190	977348.34	2732036.94
н191	977315.48	2732271.64
н192	977288.07	2732466.37
н193	977269.40	2732602.28
н194	977216.54	2732626.68
н195	977216.02	2732621.41
н196	977264.82	2732598.88
н197	977283.11	2732465.69
н198	977310.52	2732270.94
н199	977343.54	2732035.18
н200	977347.20	2732009.07
н201	977372.10	2731988.50

85

н202	977585.12	2731812.54
н203	977800.61	2731634.62
н184	977928.03	2731529.71

86:02:0000000:6709:ЗУ15

Обозначение характерных точек границы	Координаты	
	X	Y
1	2	3
86:02:0000000:6709:ЗУ15(1)	—	—
н163	977208.81	2732630.23
н204	977209.61	2732638.13
н205	977119.26	2732679.83
н206	977015.47	2732727.71
н165	976993.40	2732729.65
н164	977116.12	2732673.02
н163	977208.81	2732630.23
86:02:0000000:6709:ЗУ15(2)	—	—
н175	977067.90	2735530.14
н207	977059.25	2735531.03
н208	977047.00	2735514.38
н209	977053.36	2735474.94
н178	977060.79	2735461.35
н177	977061.42	2735472.10
н176	977054.90	2735512.47
н175	977067.90	2735530.14
86:02:0000000:6709:ЗУ15(3)	—	—
н210	977921.74	2731525.18
н184	977928.03	2731529.71
н203	977800.61	2731634.62
н202	977585.12	2731812.54
н201	977372.10	2731988.50
н200	977347.20	2732009.07
н199	977343.54	2732035.18
н198	977310.52	2732270.94
н197	977283.11	2732465.69
н196	977264.82	2732598.88
н195	977216.02	2732621.41
н211	977215.25	2732613.50
н212	977257.95	2732593.79
н213	977275.69	2732464.65
н214	977303.10	2732269.90
н215	977336.34	2732032.55
н216	977340.18	2732005.14
н217	977371.04	2731979.65
н218	977580.34	2731806.76
н219	977795.84	2731628.83
н210	977921.74	2731525.18
86:02:0000000:6709:ЗУ15(4)	—	—

86

н185	977932.20	2731532.76
н220	977938.58	2731537.23
н221	977808.56	2731644.27
н222	977593.08	2731822.18
н223	977382.79	2731995.89
н224	977358.90	2732015.62
н225	977355.55	2732039.57
н226	977322.90	2732272.68
н227	977295.49	2732467.41
н228	977276.27	2732607.37
н229	977217.32	2732634.58
н194	977216.54	2732626.68
н193	977269.40	2732602.28
н192	977288.07	2732466.37
н191	977315.48	2732271.64
н190	977348.34	2732036.94
н189	977351.88	2732011.69
н188	977374.62	2731992.90
н187	977588.30	2731816.40
н186	977803.79	2731638.48
н185	977932.20	2731532.76
86:02:0000000:6709:ЗУ15(5)	—	—
н230	977207.52	2732617.06
н162	977208.30	2732624.96
н167	977114.02	2732668.48
н166	976978.70	2732730.91
н231	976956.72	2732732.82
н232	977110.88	2732661.67
н230	977207.52	2732617.06
86:02:0000000:6709:ЗУ15(6)	—	—
н233	977066.80	2735541.30
н234	977072.59	2735540.70
н173	977071.94	2735535.63
н183	977088.78	2735558.51
н182	977079.69	2735566.11
н235	977076.54	2735562.83
н236	977079.97	2735559.21
н233	977066.80	2735541.30
86:02:0000000:6709:ЗУ15(7)	—	—
н172	977054.75	2735358.35
н171	977059.68	2735442.50
н237	977058.23	2735445.16
н238	977056.25	2735448.79
н239	977052.90	2735454.91
н240	977046.74	2735349.89
н241	977052.52	2735349.19
н242	977053.08	2735358.55
н172	977054.75	2735358.35
86:02:0000000:6709:ЗУ15(8)	—	—

87

н243	977064.13	2735357.21
н244	977064.20	2735357.60
н245	977065.98	2735383.65
н169	977063.41	2735420.74
н168	977059.73	2735357.74
н243	977064.13	2735357.20
н243	977064.13	2735357.21
86:02:0000000:6709:ЗУ15(9)	—	—
н179	977065.31	2735453.08
н246	977072.07	2735440.72
н247	977072.09	2735440.45
н248	977073.98	2735472.74
н249	977068.08	2735509.28
н157	977097.53	2735549.30
н156	977095.56	2735559.27
н181	977060.18	2735511.19
н180	977066.44	2735472.36
н179	977065.31	2735453.08

86:02:0000000:6709:ЗУ16

Обозначение характерных точек границы	Координаты	
	X	Y
1	2	3
н1	977054.21	2735349.01
н2	977059.19	2735348.41
н3	977059.73	2735357.74
н4	977054.75	2735358.35
н1	977054.21	2735349.01

86:02:0000000:6709:ЗУ17

Обозначение характерных точек границы	Координаты	
	X	Y
1	2	3
86:02:0000000:6709:ЗУ17(1)	—	—
н5	977052.53	2735349.21
н1	977054.21	2735349.01
н4	977054.75	2735358.35
н6	977053.08	2735358.55
н5	977052.53	2735349.21
86:02:0000000:6709:ЗУ17(2)	—	—
н7	977064.12	2735357.19
н3	977059.73	2735357.74
н2	977059.19	2735348.41
н8	977062.53	2735348.01
н7	977064.12	2735357.19

86:02:0000000:6709:ЗУ18

88

Обозначение характерных точек границы	Координаты	
	X	Y
1	2	3
86:02:0000000:6709:ЗУ18(1)	—	—
н9	978001.13	2731459.76
н10	978009.01	2731462.97
н11	977988.11	2731480.25
н12	977928.06	2731529.69
н13	977921.75	2731525.17
н14	977983.34	2731474.47
н9	978001.13	2731459.76
86:02:0000000:6709:ЗУ18(2)	—	—
н15	978014.27	2731465.11
н16	978022.16	2731468.32
н17	977996.06	2731489.89
н18	977938.58	2731537.21
н19	977932.27	2731532.70
н20	977991.29	2731484.11
н15	978014.27	2731465.11

86:02:0000000:6709:ЗУ19

Обозначение характерных точек границы	Координаты	
	X	Y
1	2	3
н10	978009.01	2731462.97
н15	978014.27	2731465.11
н20	977991.29	2731484.11
н19	977932.27	2731532.70
н12	977928.06	2731529.69
н11	977988.11	2731480.25
н10	978009.01	2731462.97

86:02:0000000:315:ЗУ1

Обозначение характерных точек границы	Координаты	
	X	Y
1	2	3
86:02:0000000:315:ЗУ1(1)	—	—
н631	978126.66	2731372.22
н632	978122.15	2731369.48
н633	978122.13	2731369.47
н634	978161.30	2731337.09
н454	978163.03	2731339.20
н635	978173.89	2731343.61
н636	978202.62	2731367.16
н637	978186.79	2731360.65

89

н638	978163.64	2731341.65
н631	978126.66	2731372.22
86:02:0000000:315:ЗУ1(2)	—	—
н639	978009.08	2731462.91
н640	978014.39	2731465.01
н641	978014.28	2731465.10
н642	978009.02	2731462.96
н639	978009.08	2731462.91

86:02:0000000:315:ЗУ2

Обозначение характерных точек границы	Координаты	
	X	Y
1	2	3
86:02:0000000:315:ЗУ2(1)	—	—
н635	978173.89	2731343.61
н643	978182.41	2731347.07
н644	978197.30	2731353.12
н645	978226.04	2731376.71
н636	978202.62	2731367.16
н635	978173.89	2731343.61
86:02:0000000:315:ЗУ2(2)	—	—
н640	978014.39	2731465.01
н646	978022.35	2731468.16
н647	978022.17	2731468.31
н641	978014.28	2731465.10
н640	978014.39	2731465.01
86:02:0000000:315:ЗУ2(3)	—	—
н648	978001.14	2731459.75
н639	978009.08	2731462.91
н642	978009.02	2731462.96
н648	978001.14	2731459.75
86:02:0000000:315:ЗУ2(4)	—	—
н649	978156.53	2731331.30
н650	978157.31	2731332.25
н634	978161.30	2731337.09
н633	978122.13	2731369.47
н651	978115.36	2731365.34
н649	978156.53	2731331.30
86:02:0000000:315:ЗУ2(5)	—	—
н652	978133.42	2731376.35
н631	978126.66	2731372.22
н638	978163.64	2731341.65
н637	978186.79	2731360.65
н491	978164.96	2731351.87
н653	978164.60	2731352.15
н654	978163.65	2731351.37
н652	978133.42	2731376.35

90

86:02:0000000:315:ЗУ3

Обозначение характерных точек границы	Координаты	
	X	Y
1	2	3
н633	978122.13	2731369.47
н632	978122.15	2731369.48
н631	978126.66	2731372.22
н655	978065.56	2731422.72
н656	978015.63	2731463.99
н640	978014.39	2731465.01
н639	978009.08	2731462.91
н657	978010.37	2731461.85
н658	978060.27	2731420.60
н633	978122.13	2731369.47

86:02:0000000:315:ЗУ4

Обозначение характерных точек границы	Координаты	
	X	Y
1	2	3
86:02:0000000:315:ЗУ4(1)	—	—
н651	978115.36	2731365.34
н633	978122.13	2731369.47
н658	978060.27	2731420.60
н657	978010.37	2731461.85
н639	978009.08	2731462.91
н648	978001.14	2731459.75
н659	978002.49	2731458.64
н660	978052.34	2731417.43
н661	978052.48	2731417.31
н651	978115.36	2731365.34
86:02:0000000:315:ЗУ4(2)	—	—
н631	978126.66	2731372.22
н652	978133.42	2731376.35
н662	978073.49	2731425.89
н663	978023.52	2731467.19
н646	978022.35	2731468.16
н640	978014.39	2731465.01
н656	978015.63	2731463.99
н655	978065.56	2731422.72
н631	978126.66	2731372.22

91

ЧЕРТЕЖ МЕЖЕВАНИЯ ТЕРРИТОРИИ

Линии отступа от красных линий в целях определения мест допустимого размещения зданий, строений, сооружений, не установлены.

Земельные участки, в отношении которых предполагается их резервирование и (или) изъятие для государственных или муниципальных нужд, отсутствуют и не образуются.

Согласно сведениям кадастрового плана территории, зоны действия публичных сервитутов отсутствуют.

92

Проект межевания территории для размещения объекта:
«Обустройство левобережной части Приобского месторождения.
Кусты скважин №№ 829, 834»
Землепользователь: ПАО «НК «Роснефть»

93

Наименование	№ земельного участка/ кадастровый номер	Площадь , га	Категория земель	Вид разрешенного использования
Процедура образования земельного участка: из земель, находящихся в государственной собственности в кадастровом квартале 86:02:0808002				
Площадка куста скважин № 834	86:02:0808002:ЗУ1	10,9978	земли запаса	Недропользование
Площадка куста скважин № 834	86:02:0808002:ЗУ2	4,9021	земли запаса	
Дорога автомобильная к кусту скважин № 834	86:02:0808002:ЗУ3	0,7464	земли запаса	Недропользование
Сеть нефтегазосборная от куста скважин № 834	86:02:0808002:ЗУ4	0,1814	земли запаса	Недропользование
Сеть нефтегазосборная от куста скважин № 834	86:02:0808002:ЗУ5	0,8308	земли запаса	Недропользование
Водопровод высоконапорный к кусту скважин № 834	86:02:0808002:ЗУ6	0,1509	земли запаса	Недропользование
Водопровод высоконапорный к кусту скважин № 834	86:02:0808002:ЗУ7	1,0821	земли запаса	Недропользование
Линия электропередачи воздушная 6 кВ. на куст скважин № 834 (1 цепь)	86:02:0808002:ЗУ8	0,0937	земли запаса	Недропользование
Линия электропередачи воздушная 6 кВ. на куст скважин № 834 (1 цепь)	86:02:0808002:ЗУ9	1,2475	земли запаса	Недропользование
Линия электропередачи воздушная 6 кВ. на куст скважин № 834 (2 цепь)	86:02:0808002:У10	0,0993	земли запаса	Недропользование
Линия электропередачи воздушная 6 кВ. на куст скважин № 834 (2 цепь)	86:02:0808002:ЗУ11	0,3886	земли запаса	Недропользование
Линия связи на куст скважин № 834 (в габаритах 6 кВ)	86:02:0808002:ЗУ12	0,1003	земли запаса	Недропользование
Линия связи на куст скважин № 834 (в габаритах 6 кВ)	86:02:0808002:ЗУ13	0,4071	земли запаса	Недропользование
Линия связи на куст скважин № 829 (в габаритах 35 кВ)	86:02:0808002:ЗУ14	0,2083	земли запаса	Недропользование
Линия связи на куст скважин № 829 (в габаритах 35 кВ)	86:02:0808002:ЗУ15	1,9021	земли запаса	Недропользование
Образование земельного участка путем раздела с сохранением исходного земельного участка в измененных границах с кадастровым номером 86:02:1001002				
Линия связи на куст скважин № 829 (в габаритах 35 кВ)	86:02:1001002:ЗУ1	0.1688	земли запаса	Недропользование
Линия связи на куст скважин № 829 (в габаритах 35 кВ.)	86:02:1001002:ЗУ2	1.1391	земли запаса	Недропользование
Итого по категории:		**24,6463**	-	
Образование земельного участка путем раздела с сохранением исходного земельного участка в измененных границах с кадастровым номером 86:02:0808002:866				
Площадка куста скважин № 834	86:02:0808002:866:ЗУ1	0.5148	Земли промышленности, энергетики, транспорта, связи, радиовещания, телевидения, информатики, земли для обеспечения космической деятельности, земли обороны, безопасности и земли иного специального назначения	Недропользование
Площадка куста скважин № 834	86:02:0808002:866:ЗУ2	4.6220		
Образование земельного участка путем раздела с сохранением исходного земельного участка в измененных границах с кадастровым номером 86:02:1001002:147				

94

Линия связи на куст скважин № 829 (в габаритах 35 кВ.)	86:02:1001002:147:ЗУ1	1.3039	Земли промышленности, энергетики, транспорта, связи, радиовещания, телевидения, информатики, земли для обеспечения космической деятельности, земли обороны, безопасности и земли иного специального назначения	Недропользование
Линия связи на куст скважин № 829 (в габаритах 35 кВ.)	86:02:1001002:147:ЗУ2	3.2245		Недропользование
Образование земельного участка путем раздела с сохранением исходного земельного участка в измененных границах с кадастровым номером 86:02:0808002:2267				
Линия связи на куст скважин № 829 (в габаритах 35 кВ.)	86:02:0808002:2267:ЗУ1	0.0163	Земли промышленности, энергетики, транспорта, связи, радиовещания, телевидения, информатики, земли для обеспечения космической деятельности, земли обороны, безопасности и земли иного специального назначения	Недропользование
Линия связи на куст скважин № 829 (в габаритах 35 кВ.)	86:02:0808002:2267:ЗУ2	0.0542		Недропользование
Образование земельного участка путем раздела с сохранением исходного земельного участка в измененных границах с кадастровым номером 86:02:1001002:145				
Линия связи на куст скважин № 829 (в габаритах 35 кВ.)	86:02:1001002:145:ЗУ1	0.0249	Земли промышленности, энергетики, транспорта, связи, радиовещания, телевидения, информатики, земли для обеспечения космической деятельности, земли обороны, безопасности и земли иного специального назначения	Недропользование
Линия связи на куст скважин № 829 (в габаритах 35 кВ.)	86:02:1001002:145:ЗУ2	0.0701		Недропользование
Образование земельного участка путем раздела с сохранением исходного земельного участка в измененных границах с кадастровым номером 86:02:0000000:315				
Линия связи на куст скважин № 829 (в габаритах 35 кВ.)	86:02:0000000:315:ЗУ1	0.0429	Земли промышленности, энергетики, транспорта, связи, радиовещания, телевидения, информатики, земли для обеспечения космической деятельности, земли обороны, безопасности и земли иного специального назначения	Недропользование
Линия связи на куст скважин № 829 (в габаритах 35 кВ.)	86:02:0000000:315:ЗУ2	0.1110		Недропользование
Линия связи на куст скважин № 829 (в габаритах 35 кВ.)	86:02:0000000:315:ЗУ3	0.0731		Недропользование
Линия связи на куст скважин № 829 (в габаритах 35 кВ.)	86:02:0000000:315:ЗУ4	0.2191		Недропользование

95

Итого по категории:		**10,2768**	-	
Образование земельного участка путем раздела с сохранением исходного земельного участка в измененных границах с кадастровым номером 86:02:0000000:6709				
Площадка куста скважин № 829	86:02:0000000:6709:ЗУ1	15.5844	земли лесного фонда	осуществление геологического изучения недр, разведка и добыча полезных ископаемых
Площадка куста скважин № 829	86:02:0000000:6709:ЗУ2	17.6639	земли лесного фонда	
Дорога автомобильная к кусту скважин № 829	86:02:0000000:6709:ЗУ3	1.5857	земли лесного фонда	
Сеть нефтегазосборная от куста скважин № 829	86:02:0000000:6709:ЗУ4	0.5494	земли лесного фонда	
Сеть нефтегазосборная от куста скважин № 829	86:02:0000000:6709:ЗУ5	0.5105	земли лесного фонда	
Водопровод высоконапорный к кусту скважин № 829	86:02:0000000:6709:ЗУ6	0.5418	земли лесного фонда	
Водопровод высоконапорный к кусту скважин № 829	86:02:0000000:6709:ЗУ7	1.1116	земли лесного фонда	
Линия электропередачи воздушная 6 кВ. на куст скважин № 829 (1 цепь)	86:02:0000000:6709:ЗУ8	0.1825	земли лесного фонда	
Линия электропередачи воздушная 6 кВ. на куст скважин № 829 (1 цепь)	86:02:0000000:6709:ЗУ9	1.3323	земли лесного фонда	
Линия электропередачи воздушная 6 кВ. на куст скважин № 829 (2 цепь)	86:02:0000000:6709:ЗУ10	0.1856	земли лесного фонда	
Линия электропередачи воздушная 6 кВ. на куст скважин № 829 (2 цепь)	86:02:0000000:6709:ЗУ11	0.8251	земли лесного фонда	
Линия связи на куст скважин № 829 (в габаритах 6 кВ.)	86:02:0000000:6709:ЗУ12	0.1966	земли лесного фонда	
Линия связи на куст скважин № 829 (в габаритах 6 кВ.)	86:02:0000000:6709:ЗУ13	0.8223	земли лесного фонда	
Линия связи на куст скважин № 829 (в габаритах 6 кВ.)	86:02:0000000:6709:ЗУ14	0.9272	земли лесного фонда	
Линия связи на куст скважин № 829 (в габаритах 6 кВ.)	86:02:0000000:6709:ЗУ15	2.7291	земли лесного фонда	
Линия связи на куст скажин № 829 (в габаритах 35 кВ)	86:02:0000000:6709:ЗУ16	0.0047	земли лесного фонда	
Линия связи на куст скажин № 829 (в габаритах 35 кВ)	86:02:0000000:6709:ЗУ17	0,0052	земли лесного фонда	
Линия связи на куст скажин № 829 (в габаритах 35 кВ)	86:02:0000000:6709:ЗУ18	0,1583	земли лесного фонда	
Линия связи на куст скажин № 829 (в габаритах 35 кВ)	86:02:0000000:6709:ЗУ19	0,0528	земли лесного фонда	

96

Итого по категории:		**44,9690**	-	
Всего:		**79,8921**	-	
Информация земельных участков ранее предоставленных ПАО «НК «Роснефть»				
Вид разрешенного использования	№ земельного участка/ кадастровый номер	Площадь, га	**Категория земель**	**№ и дата договора аренды**
под объекты по проекту: "Обустройство левобережной части Приобского месторождения. Кусты скважин № 126,127, 147"	86:02:0808002:1168	0,0626	Земли промышленности, энергетики, транспорта, связи, радиовещания, телевидения, информатики, земли для обеспечения космической деятельности, земли обороны, безопасности и земли иного специального назначения	№ 164 от 05.06.2009г.
под объекты по проекту: "Обустройство левобережной части Приобского месторождения. Кусты скважин № 126,127, 147"	86:02:0808002:1167	0,0040		№ 165 от 05.06.2009г.
Недропользование (Обустройство кустов скважин №№ 275, 276 левобережной части Приобского месторождения)	86:02:0808002:3929	2,1270		№ 16 от 08.02.2018г.
Недропользование (Обустройство кустов скважин №№275, 276 левобережной части Приобского месторождения)	86:02:0808002:3922	0,9813		№ 16 от 08.02.2018г.
Недропользование	86:02:0808002:865	1,6604		№ 356 от 24.12.2018г.
Недропользование (Обустройство кустов скважин №№275, 276 левобережной части Приобского месторождения)	86:02:0808002:3921	0,0416		№ 407 от 28.12.2017г.
Недропользование (Обустройство кустов скважин №№275, 276 левобережной части Приобского месторождения)	86:02:0808002:3920	0,1457		№ 407 от 28.12.2017г.
под строительство и эксплуатацию объектов по проекту: "Подстанция 110/35/6 кВ Новая левобережной части Приобского месторождения", электрическая воздушная линия 35 кВ от ПС 110/35/6 кВ "Новая" до точки врезки	86:02:0808002:2269	0,0050		№ 514 от 26.12.2012 г.
под объекты по проекту: "Обустройство левобережной части Приобского месторождения. Кусты скважин 126,127,147"	86:02:0808002:1330	1,5390		№ 95 от 09.08.2010 г.
под объекты по проекту: "Обустройство левобережной части Приобского месторождения. Кусты скважин 126,127,147"	86:02:0808002:1331	0,0230		№ 96 от 09.08.2010 г.
под строительство и эксплуатацию объектов по проекту: "Подстанция 110/35/6 кВ. Новая левобережной части Приобского месторождения", подстанция 110/35/6 кВ. "Новая"	86:02:0808002:2268	0,0493		№ 513 от 26.12.2012 г.
Недропользование (Месторождение песка в районе к.128 Приобского месторождения нефти)	86:02:1001002:611	0,1143		№ 357 от 28.11.2017 г.
обустройство левобережной части Приобского месторождения. Кусты скважин № 126,127,147	86:00:0000000:41860	0,0046		№ 119/09-13 от 14.08.2009 г.
Обустройство куста скважин № 276 левобережной части Приобского месторождения	ш. 0967 Д	0,2960		-
под объект по проекту: "Карьер песка в районе разведочных скважин № 465, 175 Приобского месторождения	86:02:0808002:1177	0,9884		№ 31 от 06.03.2019

97

нефти. Аятозимник."				г.
Строительство, реконструкция, эксплуатация линейных объектов	86:02:1001002:751	0,0169	земли лесного фонда	№ 0117/18-10-ДА от 04.05.2018 г.
Строительство, реконструкция, эксплуатация линейных объектов. Заготовка древесины	86:02:1001002:746	0,0898	земли лесного фонда	№ 0118/18-10-ДА от 04.05.2018 г.
Выполнение работ по геологическому изучению недр, разработка месторождений полезных ископаемых	86:02:1001002:278	0,2851	земли лесного фонда	№094/08-13 от 30.07.2008 г.
Обустройство левобережной части Приобского месторождения. Куст скважин № 837	ш.0058	0,9735	земли запаса	-
обустройство левобережной части Приобского месторождения. Кусты скважин № 126,127,147.	86/09/013/2009-08/00139	0,0623	земли лесного фонда	№ 0071/16-10-ДА от 20.05.2016 г
Всего по ПАО « НК «Роснефть»		**9,4698**	-	
Требуемая площадь к отводу:		**79,8921**	-	
Всего по проекту:		**89,3619**	-	

98

Проект межевания территории для размещения объекта:

«Обустройство левобережной части Приобского месторождения.
Кусты скважин №№ 829, 834»
Землепользователь: ПАО «НК «Роснефть»

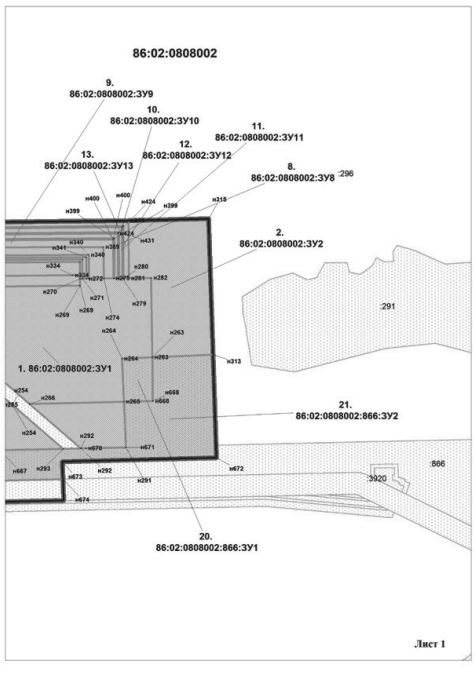

99

Проект межевания территории для размещения объекта:
«Обустройство левобережной части Приобского месторождения.
Кусты скважин №№ 829, 834»
Землепользователь: ПАО «НК «Роснефть»

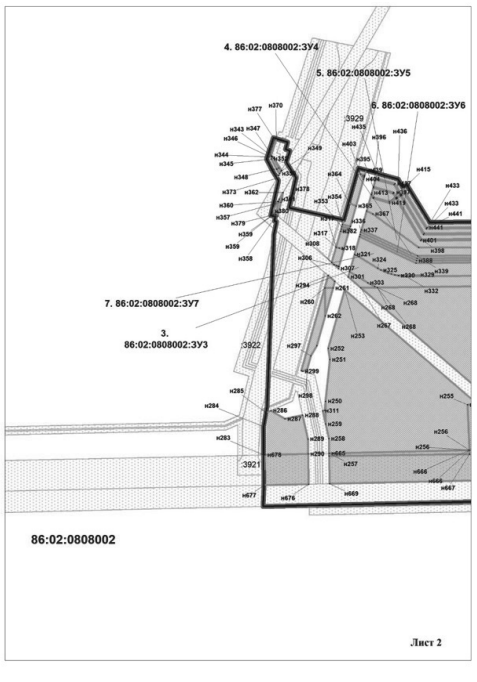

100

Проект межевания территории для размещения объекта:
«Обустройство левобережной части Приобского месторождения.
Кусты скважин №№ 829, 834»
Землепользователь: ПАО «НК «Роснефть»

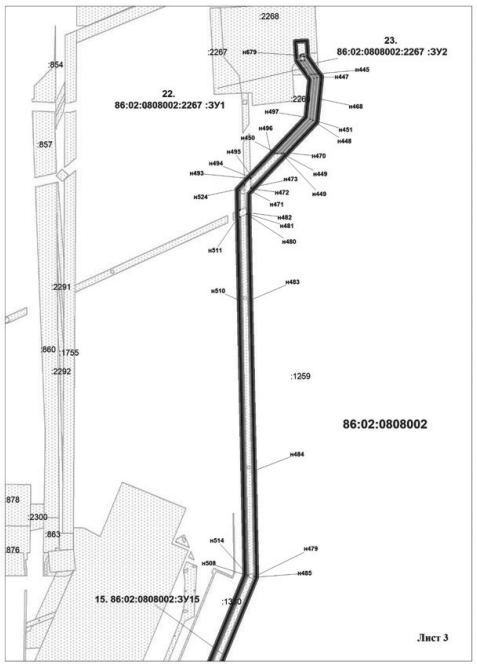

101

Проект межевания территории для размещения объекта:
«Обустройство левобережной части Приобского месторождения.
Кусты скважин №№ 829, 834»
Землепользователь: ПАО «НК «Роснефть»

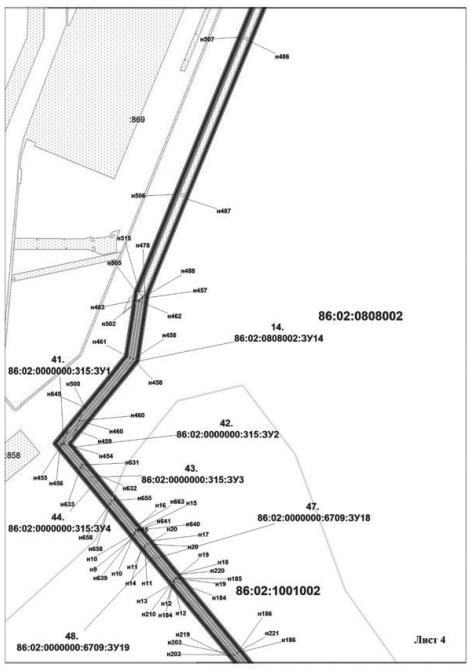

102

Проект межевания территории для размещения объекта:
«Обустройство левобережной части Приобского месторождения.
Кусты скважин №№ 829, 834»
Землепользователь: ПАО «НК «Роснефть»

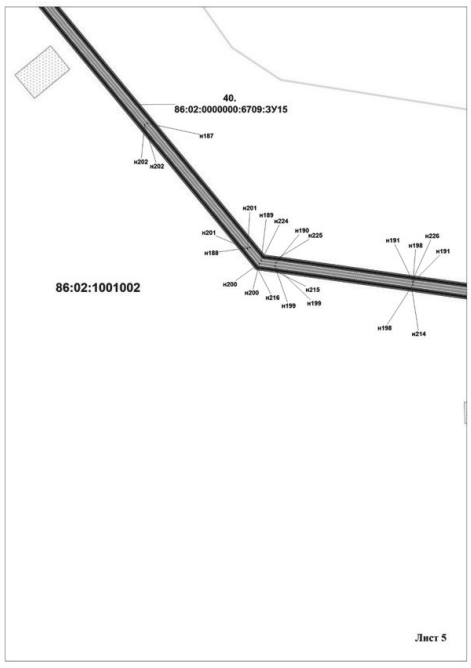

103

Проект межевания территории для размещения объекта:
«Обустройство левобережной части Приобского месторождения.
Кусты скважин №№ 829, 834»
Землепользователь: ПАО «НК «Роснефть»

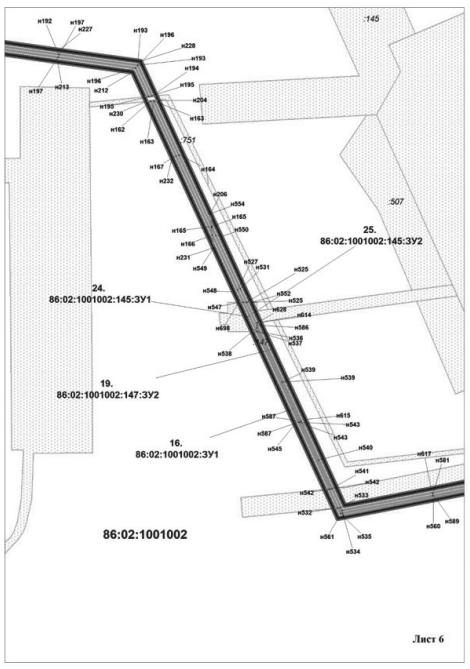

104

Проект межевания территории для размещения объекта:
«Обустройство левобережной части Приобского месторождения.
Кусты скважин №№ 829, 834»
Землепользователь: ПАО «НК «Роснефть»

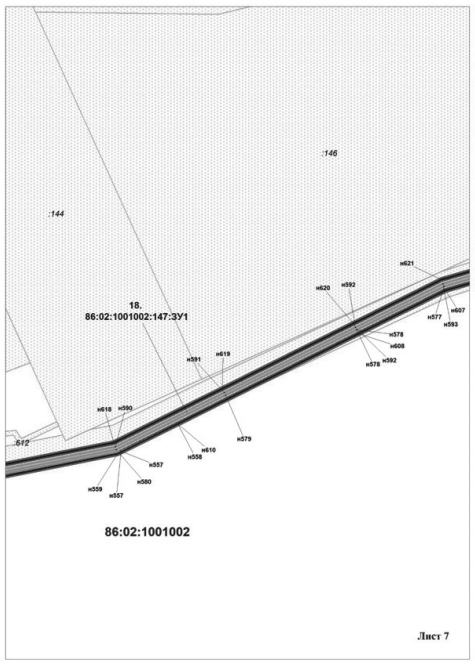

105

Проект межевания территории для размещения объекта:
«Обустройство левобережной части Приобского месторождения.
Кусты скважин №№ 829, 834»
Землепользователь: ПАО «НК «Роснефть»

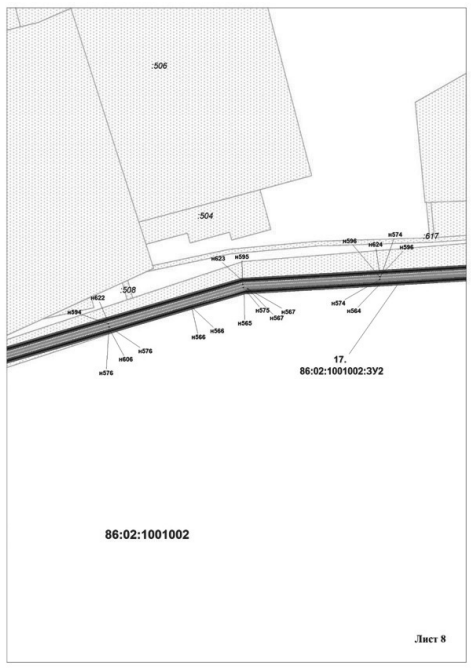

106

Проект межевания территории для размещения объекта:
«Обустройство левобережной части Приобского месторождения.
Кусты скважин №№ 829, 834»
Землепользователь: ПАО «НК «Роснефть»

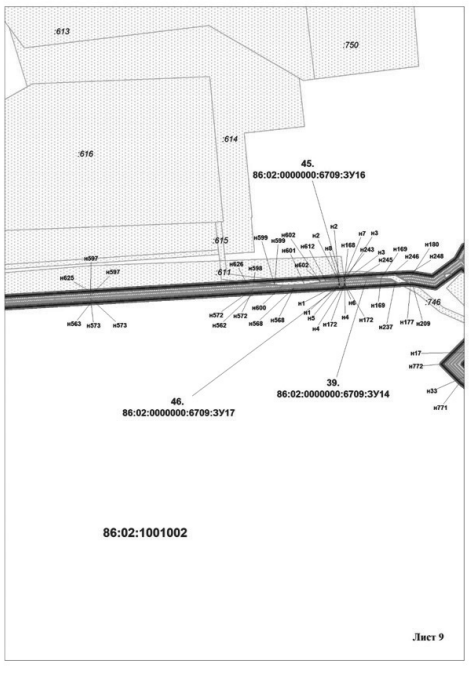

107

Проект межевания территории для размещения объекта:
«Обустройство левобережной части Приобского месторождения.
Кусты скважин №№ 829, 834»
Землепользователь: ПАО «НК «Роснефть»

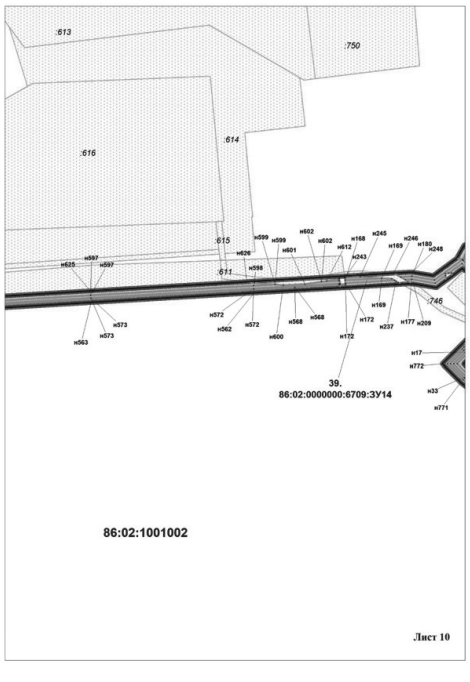

108

Проект межевания территории для размещения объекта:
«Обустройство левобережной части Приобского месторождения.
Кусты скважин №№ 829, 834»
Землепользователь: ПАО «НК «Роснефть»

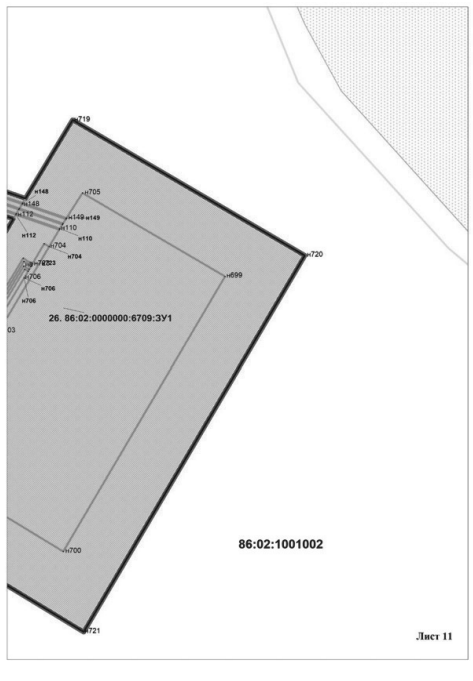

ИЗВЕЩЕНИЕ

о проведении общественных слушаний (обсуждений)

ООО «БашНИПИнефть» извещает о проведении общественных обсуждений объекта государственной экологической экспертизы с гражданами и общественными организациями (объединениями) по проектной документации:

Месторасположение объекта: Ханты-Мансийский автономный округ - Югра, Тюменская область, Ханты-Мансийский район, Каменный лицензионный участок.

Цель намечаемой деятельности: хранение и утилизация нефтесодержащих промышленных отходов и твердых бытовых отходов.

Форма общественного обсуждения: слушания.

Форма предоставления замечаний и предложений: Устная, письменная.

Срок приема замечаний и предложений: с даты публикации по 20.08.2018г.

Место доступности материалов ОВОС и проведения общественных обсуждений: 628002, ХМАО - Югра, г. Ханты-Мансийск, ул. Гагарина, дом 142, каб.12, тел. 8 (3467) 33-24-76.

Срок доступности предварительного материала ОВОС – до 20.08.2018г. с даты публикации.

Дата и время проведения общественных слушаний: 20.08.2019, 14:00 часов местного времени.

Ответственные организаторы:

- от разработчика проектной документации – ООО «Сибнефтегазпроект» г. Томск, пр. Кирова, д. 58, стр. 55, 3 этаж. Контактное лицо Лаптева Дарья Викторовна тел. (3822) 480-488 доп. 115

- от Заказчика-Застройщика – 6328183, Ханты-Мансийский автономный округ – Югра, г. Нягань, ул. Сибирская, 10, корпус 1. Телефон +7(34672) 9-22-22. Рогов Станислав Николаевич; Ткачева Мария Сергеевна; Кириллов Константин Александрович.

- от Администрации Ханты-Мансийского района – заместитель начальника, начальник отдела инженерного обеспечения, реформирования и развития ЖКХ Департамента строительства архитектуры и ЖКХ администрации Ханты-Мансийского района – Пономарев Алексей Александрович, тел. 8 (3467) 33-24-76.

МУНИЦИПАЛЬНОЕ ОБРАЗОВАНИЕ
ХАНТЫ-МАНСИЙСКИЙ РАЙОН
Ханты-Мансийский автономный округ – Югра

АДМИНИСТРАЦИЯ ХАНТЫ-МАНСИЙСКОГО РАЙОНА

Р А С П О Р Я Ж Е Н И Е

от 11.07.2019 № 689-р
г. Ханты-Мансийск

О внесении изменений в распоряжение администрации Ханты-Мансийского района от 26.12.2018 № 1278-р «Об утверждении плана создания объектов инвестиционной инфраструктуры в Ханты-Мансийском районе на 2019 год»

В соответствии с Федеральным законом от 25.02.1999 № 39-ФЗ «Об инвестиционной деятельности в Российской Федерации, осуществляемой в форме капитальных вложений», решением Думы Ханты-Мансийского района от 27.06.2019 № 478 «О внесении изменений в решение Думы Ханты-Мансийского района от 07.12.2018 № 375 «О бюджете Ханты-Мансийского района на 2019 год и плановый период 2020 и 2021 годов», Уставом Ханты-Мансийского района:

1. Внести в распоряжение администрации Ханты-Мансийского района от 26.12.2018 № 1278-р «Об утверждении плана создания объектов инвестиционной инфраструктуры в Ханты-Мансийском районе на 2019 год» изменения, изложив приложение к распоряжению в следующей редакции:

«Приложение
к распоряжению администрации
Ханты-Мансийского района

от 26.12.2018 № 1278-р

План создания объектов инвестиционной инфраструктуры в Ханты-Мансийском районе на 2019 год

№ п/п	Наименование объекта	Месторасположение	Вид работ (строительство/ реконструкция)	Этап (проектирование/ строительство)	Планируемые сроки строительства/ реконструкции		Размер планируемых средств на реализацию проекта на 2019 год (строительство/ реконструкция), тыс. рублей			Мощность ресурсов (электроэнергия, газ, водопотребление), потребляемая объектом	Наименование документа, которым предусмотрено создание объекта
					начало	конец	всего	бюджет автономного округа	бюджет муниципального района		
1	2	3	4	5	6	7	8	9	10	11	12
Социальная сфера											
1.	Реконструкция школы с пристроем для размещения групп детского сада п. Луговской	Ханты-Мансийский район, п. Луговской	реконструкция	строительство	2015	2019	115 349,8	28 875,3	86 474,5	электроэнергия – 200 кВт, водоснабжение – 4,2 м куб./час	муниципальная программа «Развитие образования в Ханты-Мансийском районе на 2019 – 2021 годы», утверждена постановлением администрации Ханты-Мансийского района от 12.11.2018 № 333
2.	Разработка проектно-сметой документации на строительство плоскостных сооружений МКОУ ХМР «СОШ п. Сибирский»	Ханты-Мансийский район, п. Сибирский	строительство	проектирование	2018	2019	2 507,7	0,0	2 507,7	мощность ресурсов будет определена проектом	
3.	Корректировка проектно-сметной документации по объекту: «Реконструкция школы с пристроем в п. Красноленинский»	Ханты-Мансийский район, п. Красноленинский	реконструкция	проектирование	2018	2019	3 700,0	0,0	3 700,0	мощность ресурсов будет определена проектом	
4.	Устройство ветрозащитных ограждающих конструкций на сооружении хоккейного корта, объект «Трансформируемая универсальная арена для катка с естественным льдом, площадками для игровых дисциплин, трибунами на 250 мест и отапливаемым административно-бытовым блоком в п. Горноправдинске Ханты-Мансийского района»	Ханты-Мансийский район, п. Горноправдинск	строительство	строительство	2018	2019	13 526,4	0,0	13 526,4	объект не потребляет ресурсов	муниципальная программа «Развитие спорта и туризма на территории Ханты-Мансийского района на 2019 – 2021 годы», утверждена постановлением администрации Ханты-Мансийского района от 12.11.2018 № 336
5.	Строительство СДК п. Горноправдинск	Ханты-Мансийский район, п. Горноправдинск			2019	2020	564,0	0,0	564,0		муниципальная программа «Культура Ханты-Мансийского района на 2019 – 2021 годы», утверждена постановлением администрации Ханты-Мансийского района от 12.11.2018 № 327
6.	Строительство «Сельский дом культуры с. Реполово на 60 мест»	Ханты-Мансийский район, с. Реполово	строительство	строительство	2017	2019	5 385,7	0,0	5 385,7	эл. Энергия – 218 кВт, водоснабжение – 0,8 м куб./сут, газоснабжение – 0,000034 тыс. усл. Ед./час	
7.	Разработка проектно-сметной документации по строительству объекта «Многофункциональный досуговый центр (дом культуры, библиотека, детская музыкальная школа, административные помещения, сельская администрация, учреждения для работников территориальных органов власти, парк Победы, детская площадка, благоустройство) в п. Луговском Ханты-Мансийского района»	Ханты-Мансийский район, п. Луговской	строительство	проектирование	2018	2019	2 300,0	0,0	2 300,0	мощность ресурсов будет определена проектом	
8.	Культурно-спортивный комплекс (дом культуры – библиотека – универсальный игровой зал) в д. Ярки Ханты-Мансийского района	Ханты-Мансийский район, д. Ярки	строительство	проектирование	2018	2019	203 380,0	0,0	203 380,0	мощность ресурсов будет определена проектом	
Дорожное хозяйство											

9.	Корректировка проектно-сметной документации по объекту: «Строительство улично-дорожной сети д. Ярки Ханты-Мансийского района»	Ханты-Мансийский район, д. Ярки	строительство	проектирование	2018	2019	1 887,4	0,0	1 887,4	мощность ресурсов будет определена проектом	
10.	Корректировка проектно-сметной документации объекта: «Реконструкция внутрипоселковых дорог в с. Батово Ханты-Мансийского района»	Ханты-Мансийский район, с. Батово	строительство	проектирование	2019	2019	5 052,0	0,0	5 052,0		
Жилищно-коммунальный комплекс											
11.	Корректировка проектно-сметной документации объекта «Строительство КОС в населенных пунктах Ханты-Мансийского района: с. Елизарово»	Ханты-Мансийский район, с. Елизарово	строительство	проектирование	2014	2019	480,0	0,0	480,0		муниципальная программа «Развитие и модернизация жилищно-коммунального комплекса и повышение энергетической эффективности в Ханты-Мансийском районе на 2019 – 2024 годы», утверждена постановлением администрации Ханты-Мансийского района от 12.11.2018 № 328
12.	Корректировка проектно-сметной документации объекта «Строительство КОС в населенных пунктах Ханты-Мансийского района: с. Селиярово»	Ханты-Мансийский район, с. Селиярово	строительство	проектирование	2014	2020	480,0	0,0	480,0		
13.	Реконструкция локальных очистных сооружений с 1300 м3/сутки до 2000 м3/сутки, 2-ой этап п. Горноправдинск Ханты-Мансийского района	Ханты-Мансийский район, п. Горноправдинск	реконструкция	проектирование	2012	2019	86 682,4	0,0	86 682,4	мощность ресурсов будет определена проектом	
14.	Корректировка проектно-сметной документации объекта «Устройство полиэтиленового водопровода с водоразборными колонками в п. Сибирский от ВОС по ул. Центральная до школы-сада»	Ханты-Мансийский район, п. Сибирский	строительство	проектирование	2013	2019	1 200,0	0,0	1 200,0	объект не потребляет ресурсов	
15.	Подводящий газопровод к п. Горноправдинск. Резервная ветка (ПСД, СМР)	Ханты-Мансийский район, п. Горноправдинск	строительство	проектирование	2013	2019	8 174,2	0,0	8 174,2	объект не потребляет ресурсов	
16.	Инженерные сети (сети водоснабжения) с. Цингалы Ханты-Мансийского района (2 этап)	Ханты-Мансийский район, с. Цингалы	строительство	строительство	2013	2019	2 311,1	0,0	2 311,1	объект не потребляет ресурсов	
17.	Выполнение проектно-изыскательских работ по реконструкции КОС п. Кирпичный	Ханты-Мансийский район, п. Кирпичный	проектирование	проектирование	2019	2019	2 614,3	0,0	2 614,3	мощность ресурсов будет определена проектом	
18.	Строительство сетей водоснабжения д. Ягурьях (ПИР, СМР)	Ханты-Мансийский район, д. Ягурьях	строительство	проектирование	2019	2019	2 435,2	0,0	2 435,2	объект не потребляет ресурсов	
19.	Строительство сквера в с. Елизарово	Ханты-Мансийский район, с. Елизарово	строительство	проектирование	2018	2019	11 380,4	0,0	11 380,4	эл. Энергия – 15 кВт	
20.	«Разработка проектно-сметной документации по объекту «Строительство сетей холодного водоснабжения по ул. Лесная, пер. Торговый 1, 2, пер. Северный п. Выкатной»	Ханты-Мансийский район, п. Выкатной	строительство	проектирование	2019	2019	2 066,7	0,0	2 066,7		

».

2. Опубликовать настоящее распоряжение в газете «Наш район» и разместить на официальном сайте администрации Ханты-Мансийского района.

3. Контроль за выполнением распоряжения возложить на заместителя главы Ханты-Мансийского района, курирующего деятельность комитета экономической политики администрации Ханты-Мансийского района.

Глава Ханты-Мансийского района К.Р.Минулин

РОССИЙСКАЯ ФЕДЕРАЦИЯ
ХАНТЫ-МАНСИЙСКИЙ АВТОНОМНЫЙ ОКРУГ-ЮГРА
ТЮМЕНСКАЯ ОБЛАСТЬ
АДМИНИСТРАЦИЯ ХАНТЫ-МАНСИЙСКОГО РАЙОНА
ДЕПАРТАМЕНТ СТРОИТЕЛЬСТВА, АРХИТЕКТУРЫ И ЖКХ

П Р И К А З

от 11.07.2019 № 132-н
г. Ханты-Мансийск

О подготовке документации по планировке территории для размещения объекта: «ДНС-3 с УПСВ Южной части Приобского месторождения. Реконструкция»

В соответствии со статьей 45 Градостроительного кодекса Российской Федерации, статьей 15 Федерального закона от 06.10.2003 №131-ФЗ «Об общих принципах организации местного самоуправления в Российской Федерации», руководствуясь Уставом Ханты-Мансийского района, пунктом 16 Положения о департаменте строительства, архитектуры и ЖКХ (в редакции Решения Думы от 31.01.2018 №241), учитывая обращение общества с ограниченной ответственностью «Югранефтегазпроект» от 05.07.2019 №2529-2 (№03-Вх-1698/2019 от 10.07.2019) о принятии решения по подготовке документации по планировке территории:

1.Обществу с ограниченной ответственностью «Югранефтегазпроект» организовать за счет собственных средств подготовку документации по планировке территории для размещения объекта: «ДНС-3 с УПСВ Южной части Приобского месторождения. Реконструкция», расположенного по адресу: Тюменская область, Ханты-Мансийский автономный округ - Югра, Ханты-Мансийский район, межселенная территория, район Приобское (южн).

2.Департаменту строительства, архитектуры и жилищно-коммунального хозяйства администрации Ханты-Мансийского района (далее - Департамент):

2.1.Обеспечить проверку (согласование) документации по планировке территории в соответствии с заданием на проектирование, требованиями пункта 10 статьи 45 Градостроительного кодекса Российской Федерации.

2.2.Обеспечить утверждение представленной документации в соответствии с пунктом 12.1 статьи 45 Градостроительного кодекса Российской Федерации.

3.Определить, что заинтересованные физические и юридические лица вправе представлять свои предложения о порядке, сроках подготовки и содержании документации по планировке территории в течение двух недель с даты опубликования настоящего приказа в Департамент, расположенный по адресу: 628002, г. Ханты-Мансийск, ул. Гагарина, д. 142, а также по телефону: 8 (3467) 32-24-70.

4.Опубликовать настоящий приказ в газете «Наш район» и разместить на официальном сайте администрации Ханты-Мансийского района.

5. Контроль за выполнением приказа оставляю за собой.

Заместитель главы
Ханты-Мансийского района,
директор департамента
строительства, архитектуры и ЖКХ П.Л. Гуменный