Общество с ограниченной ответственностью «ГРИНСТРОЙСЕРВИС» (ООО «ГСС») совместно с Администрацией Ханты-Мансийского муниципального района, **уведомляет о начале общественных обсуждений по объекту государственной экологической экспертизы**: по проекту технической документации «Технология по восстановлению природных ландшафтов, загрязненных в результате разливов транспортируемых жидкостей (подтоварные воды, пластовые высокоминерализованные воды, нефть, нефтепродукты и др.) на территории нефтегазодобывающих комплексов» (далее «Технология…») включая материалы оценки воздействия на окружающую среду.

Цель намечаемой деятельности: природовосстановительные работы на загрязненных территориях нефтедобывающих комплексов, связанные с разливами пластовых, высокоминерализованных жидкостей, нефти, нефтепродуктов и др.

Месторасположение намечаемой деятельности: нефтегазодобывающие месторождения на территории Ханты-Мансийского района.

Наименование и адрес заявителя: ООО «ГСС» юр. адрес: 649220, Республика Алтай, Шебалинский район, с.Шебалино, ул. Советская д.29, оф.1. почтовый адрес: 634034, Томская область, г. Томск, ул. Кулева 24 оф. 307.

Примерные сроки проведения оценки воздействия на окружающую среду: с 28.05.2019 по 27.06.2019 г.

Орган, ответственный за организацию общественного обсуждения: Администрация Ханты-Мансийского района, Департамент строительства, архитектуры и ЖКХ.

Форма общественных обсуждений: общественные слушания.

Форма представления замечаний: в устной и письменной форме.

Ознакомиться с материалами по объекту государственной экологической экспертизы можно:

ООО «ГРИНСТРОЙСЕРВИС» 634034, Томская область, г. Томск, ул. Кулева 24 оф. 307, с 28.05.2019 по 27.06.2019 (с 10:00 по 18:00, местного времени).

Администрация Ханты-Мансийского района 628002, Тюменская область, ХМАО-Югра, г. Ханты-Мансийск, ул. Гагарина д. 142, каб. 12, с 28.05.2019 по 27.06.2019 (9:00-17:00 обед 13:00-14:00, местного времени).

Направить свои замечания и предложения можно по адресу:

1. Администрация Ханты-Мансийского района, Департамент строительства, архитектуры и ЖКХ 628002, Тюменская область, ХМАО - Югра, г.Ханты-Мансийск, ул. Гагарина д. 142. Ответственный организатор – заместитель начальника управления, начальник отдела инженерного обеспечения, реформирования и развития ЖКХ администрации Ханты-Мансийского района – Пономарев Алексей Александрович (3467) 33-24-76, e-mail: dsajkh@hmrn.ru (9:00-17:00 обед 13:00-14:00, местного времени).

2. ООО «ГРИНСТРОЙСЕРВИС» 634034, Томская область, г.Томск, ул. Кулева 24 оф. 307. Директор ООО «ГРИНСТРОЙСЕРВИС» - Китаев Алексей Юрьевич (3822) 577-008, e-mail: greenstroyservis@gmail.com (с 10:00 – 18:00 местного времени, без обеда).

Сроки представления замечаний и предложений: 30 дней с даты опубликования настоящего извещения.

Общественные обсуждения по объекту государственной экологической экспертизы проекта технической документации «Технология по восстановлению природных ландшафтов, загрязненных в результате разливов транспортируемых жидкостей (подтоварные воды, пластовые высокоминерализованные воды, нефть, нефтепродукты и др.) на территории нефтегазодобывающих комплексов», включая материалы ОВОС, состоятся: 28.06.2019, 11:00 (местного времени) по адресу: ХМАО-Югра, г. Ханты-Мансийск, ул.Гагарина д. 142, каб. 12.

Извещение
о проведении общественных слушаний (обсуждений)

В соответствии с Федеральным законом от 23.11.95г. №174-ФЗ «Об экологической экспертизе», Положением об оценке воздействия намечаемой хозяйственной и иной деятельности на окружающую среду в Российской Федерации, утвержденным приказом Государственного комитета по охране окружающей среды от 16.05.2000г. №372 «Об утверждении Положения об оценке воздействия намечаемой хозяйственной и иной деятельности на окружающую среду в Российской Федерации»:

ООО «Газпромнефть - Хантос» извещает о проведении общественных слушаний (обсуждений) о намечаемой хозяйственной и иной деятельности на территории Ханты-Мансийского района, по проектной документации, которая подлежит государственной экологической экспертизе:

1. «УС левобережной части р. Иртыш, Южной части Приобского месторождения. Реконструкция», шифр 2047-18.1;
2. «Расширение энергокомплекса. Обустройство объектов эксплуатации Южно-Киняминского лицензионного участка», шифр 2047-18.3;
3. «Здание-склад для хранения резервных электродвигателей Южной части Приобского месторождения», шифр 2047-18.4;
4. «Производственная база УЭТ Южной части Приобского месторождения», шифр 2047-18.6;
5. «ПС 110/35/6 кВ «Базьяновская». Реконструкция. Обустройство объектов эксплуатации Южной части Приобского месторождения», шифр 2047-18.7;
6. «УПСВ с БКНС в районе 71 куста Южной части Приобского месторождения. Расширение. 3 очередь», шифр 2047-18.8.

Цель намечаемой деятельности: Строительство объектов относящихся к нефтегазодобывающему комплексу.

Месторасположение намечаемой деятельности: Ханты-Мансийский район ХМАО – Югры, Тюменской области, на территории Южной части Приобского месторождения.

Наименование и адрес заявителя: ООО «Газпромнефть-Хантос», г. Ханты-Мансийск, ул. Ленина, 56, тел. 8(3467) 37-11-45.

Проектная организация: АО «НижневартовскНИПИнефть», г. Нижневартовск, ул. Ленина, д.5.

Форма проведения общественного обсуждения: слушания.

Форма предоставления замечаний и предложений: устная, письменная.

Ознакомиться с материалами на проведение оценки воздействия на окружающую среду можно по адресам:

1. Департамент строительства архитектуры и ЖКХ администрации Ханты-Мансийского района по адресу: г. Ханты-Мансийск, ул. Гагарина, 142, каб.12 (с 9.00 до 13.00, с 14.00 до 17.00), тел.: 8(3467) 33-24-76, с 23.05.2019г. по 25.06.2019г.;
2. АО «Нижневартовский научно-исследовательский и проектный институт нефтяной промышленности»: г. Нижневартовск, ул. Ленина, 5, каб. 204 (с 8.30 до 12.30, с 14.00 до 17.00), тел.: 8(3466) 31-13-90 доб. 173, с 23.05.2019г. по 25.06.2019г.

Общественные обсуждения состоятся: 26 июня 2019 года в 15.00 в Департаменте строительства архитектуры и ЖКХ администрации Ханты-Мансийского района по адресу: г. Ханты-Мансийск, ул. Гагарина, д.142.

Срок приема замечаний и предложений: 30 дней с даты опубликования настоящего извещения по адресу: г. Ханты-Мансийск ул. Гагарина, 142, каб.12 (с 9.00 до 13.00, с 14.00 до 17.00), тел.: 8(3467) 33-24-76, электронная почта: paa-dsa@hmrn.ru;

г. Нижневартовск, ул. Ленина, 5, каб. 204 (с 8.30 до 12.30, с 14.00 до 17.00), тел.: 8(3466) 31-13-90 доб. 173, электронная почта: BuftyakTV@nvnipi.ru.

Ответственные организаторы:

От заявителя:

ООО «ГАЗПРОМНЕФТЬ-ХАНТОС» - Начальник отдела проектных работ и экспертизы проектов, Пронтешева Екатерина Викторовна, Prontesheva.EV@hantos.gazprom-neft.ru, тел: 8(3467)37-11-45, Ширяков Алексей Алексеевич тел: 8 (3467) 92-52-34

От разработчика проекта:

АО «НижневартовскНИПИнефть» - Главный инженер проекта, Фатыхова Алла Ринатовна, тел. 8 (3466) 31-13-90 доб. 121, 366, Ильин Егор Михайлович, тел. 8 (3466) 31-13-90 доб. 259, 104 .

От администрации Ханты-Мансийского района – заместитель начальника управления, начальник отдела инженерного обеспечения, реформирования и развития ЖКХ Департамента строительства, архитектуры и ЖКХ администрации Ханты-Мансийского района – Пономарев Алексей Александрович, тел. 8 (3467) 33-24-76.

К сведению организаций всех форм собственности

Самсоновское линейное производственное управление магистральных газопроводов (ЛПУМГ) ООО «Газпром трансгаз Сургут предупреждает, что по территории Ханты-Мансийского района, параллельно автодороге от 155 км до 110 км «Ханты-Мансийск – Горноправдинск – Тюмень» проложен стальной газопровод газоснабжения г. Ханты-Мансийска с рабочим давлением природного газа - 74 кг/см2, диаметром трубы - 426 мм. Кроме того, по территории Ханты-Мансийского района проходят: газопроводы-отводы газоснабжения п. Бобровский и п. Горноправдинск с рабочим давлением природного газа – 74 кг/см2, диаметром трубы – 108 мм и 114 мм. Газопроводы имеют охранную зону по 25 метров от оси газопровода с двух сторон.

Согласно "Правилам охраны магистральных трубопроводов" утвержденным Министерством топлива и энергетики России и Постановлением Госгортехнадзора России от 22.04.1992 г. N9 в охранных зонах газопроводов **запрещается** производить всякого рода действия, которые могут привести к нарушению нормальной эксплуатации газопроводов, либо к их повреждению, в частности:

- перемещать, засыпать и ломать опознавательные и сигнальные знаки, контрольно-измерительные пункты;
- открывать люки, калитки и двери необслуживаемых усилительных пунктов кабельной связи, ограждений узлов линейной арматуры, станций катодной и дренажной защиты, линейных и смотровых колодцев и других линейных устройств, открывать и закрывать краны и задвижки, отключать или включать средства связи, энергоснабжения и телемеханики газопроводов;
- устраивать всякого рода свалки, выливать растворы кислот, солей и щелочей;
- разрушать берегоукрепительные сооружения, водопропускные устройства, земляные и иные сооружения (устройства), предохраняющие газопроводы от разрушения, а прилегающую территорию и окружающую местность от аварийного разлива транспортируемой продукции;
- бросать якоря, проходить с отданными якорями, цепями, лотами, волокушами и тралами, производить дноуглубительные и землечерпальные работы;
- разводить огонь, размещать какие - либо открытые или закрытые источники огня.

В охранных зонах газопроводов без письменного разрешения ООО «Газпром трансгаз Сургут» **запрещается:**

- возводить любые постройки и сооружения;
- высаживать деревья и кустарники всех видов, складировать корма, удобрения, материалы, сено и солому, располагать коновязи, содержать скот, выделять рыбопромысловые участки, производить добычу рыбы, а также водных животных и растений, устраивать водопои, производить колку и заготовку льда;
- сооружать проезды и переезды через трассы газопроводов, устраивать стоянки автомобильного транспорта, тракторов и механизмов, размещать сады и огороды;
- производить мелиоративные земляные работы, сооружать оросительныеи осушительные системы;
- производить всякого рода открытые и подземные, горные, строительные, монтажные и взрывные работы, планировку грунта;
- производить геологосъемочные, геологоразведочные, поисковые, геодезические и другие изыскательские работы, связанные с устройствомскважин, шурфов и взятием проб грунта (кроме почвенных образцов).

Для получения письменного разрешения на производство работ в охранной зоне магистрального газопровода обращаться в эксплуатирующую организацию по адресам:

Ремонтно-эксплуатационный пункт участок №1, Ханты-Мансийский район, п. Горноправдинск, ул. Производственная, д. 5, тел.: 8(3467)375-472; 8(3467)375-473

Самсоновское ЛПУМГ ООО «Газпром трансгаз Сургут», п. Салым, КС-6, Нефтеюганский р-н, ХМАО-Югра, Тюменская область, Российская Федерация, 628327.
Тел.: (3463)296-264, 8(3463)296-214, факс 8(3463)296-234.

Пятый Всероссийский конкурс средств массовой информации, пресс-служб компаний ТЭК и региональных администраций «МедиаТЭК»

В целях привлечения внимания журналистов, специалистов, экспертов и широкой общественности к актуальным вопросам функционирования ТЭК, повышения качества работы пресс-служб российских компаний ТЭК и региональных администраций, при поддержке Минэнерго России проводится Пятый Всероссийский конкурс средств массовой информации, пресс-служб компаний ТЭК и региональных администраций «МедиаТЭК» (далее - Конкурс).

Основная цель конкурса - стимулирование роста профессионализма энергетических компаний в области информационного освещения своей деятельности, донесения информации до населения о проектах развития ТЭК, стимулирование проектов, связанных с популяризацией профессий топливно-энергетического комплекса и повышения значимости роли труда энергетиков, нефтяников, газовиков.

На конкурс принимаются проекты и журналистские работы, вышедшие в СМИ или реализованные в период с 01 сентября 2018 года по 29 июля 2019 года.

Конкурс проводится в два этапа. **Прием заявок на региональный этап открыт с 01 июня по 29 июля 2019 года.** На региональном этапе субъекты Российской Федерации определяют три лучших проекта из числа поданных заявок по каждой номинации. Победители регионального этапа с 21 августа по 21 сентября 2019 года пройдут федеральную экспертизу, где в каждой номинации участники экспертной оценки определят три победителя в зависимости от количества полученных баллов.

Награждение победителей федерального этапа состоится в рамках Международного форума по энергоэффективности и развитию энергетики «Российская энергетическая неделя» в период с 2 по 5 октября 2019 года.

Прошу Вас поддержать и принять участие в Конкурсе

Дополнительно сообщаю, что ответственные за проведение регионального этапа Конкурса являются Департамент жилищно- коммунального комплекса и энергетики Ханты-Мансийского автономного округа - Югры и АНО «Центр развития жкк и энергосбережения Югры».

Положение о Конкурсе, список номинаций, а также правила подачи конкурсной документации размещены на сайте АНО «Центр развития жкк и энергосбережения Югры» - www.ugraces.ru.

Конкурсные работы принимаются до 29 июля 2019 года по адресу: 628012, г. Ханты-Мансийск, ул. Мира, д.104, каб.105 АНО «Центр развития жкк и энергосбережения Югры».

Контактное лицо: Куклина Ирина Владимировна - ведущий специалист отдела реализации проектов АНО «Центр развития жкк и энергосбережения Югры», тел. (3467) 32-61-43; e-mail: mediatek@ugraces.ru.

АДМИНИСТРАЦИЯ ХАНТЫ-МАНСИЙСКОГО РАЙОНА

КОМИТЕТ ПО ФИНАНСАМ
АДМИНИСТРАЦИИ ХАНТЫ-МАНСИЙСКОГО РАЙОНА
(Комитет по финансам АХМР)

П Р И К А З

от 19 апреля 2018 года № 01-09/70
г. Ханты-Мансийск

Об утверждении типовой формы
соглашения (договора) о предоставлении
из бюджета Ханты-Мансийского района
субсидии некоммерческой организации,
не являющейся государственным
(муниципальным) учреждением

В соответствии с подпунктом «д» пункта 4 общих требований к нормативным правовым актам, муниципальным правовым актам, регулирующим предоставление субсидий некоммерческим организациям, не являющимся государственными (муниципальными) учреждениями, утвержденных постановлением Правительства Российской Федерации от 07 мая 2017 года № 541 (Собрание законодательства Российской Федерации, 2017, № 20, ст. 2926), приказываю:

1. Утвердить Типовую форму соглашения (договора) о предоставлении из бюджета Ханты-Мансийского района субсидии некоммерческой организации, не являющейся государственным (муниципальным) учреждением, согласно приложению.

2. Установить, что соглашения (договоры) о предоставлении субсидий из бюджета Ханты-Мансийского района некоммерческой организации, не являющейся государственным (муниципальным) учреждением формируются в соответствии с Типовой формой, указанной в пункте 1 настоящего приказа, начиная с соглашений на 2018 год.

3. Контроль за выполнением приказа возложить на начальника управления по бюджету Собянина С.А.

Начальник управления по бюджету С.А. Собянин

Приложение
к приказу комитета
по финансам АХМР
от 19.04.2018 № 01-09/70

Типовая форма соглашения (договора)
о предоставлении из бюджета Ханты-Мансийского района субсидии некоммерческой организации, не являющейся государственным (муниципальным) учреждением

г._____
(место заключения соглашения (договора)

«__» _____ 20__ г. № _____
(дата заключения соглашения (договора) (номер соглашения (договора)

_____,
(наименование главного распорядителя бюджетных средств Ханты-Мансийского района)

Которому (ой) как получателю средств бюджета Ханты-Мансийского района доведены лимиты бюджетных обязательств на предоставление субсидии в соответствии с пунктом 2 статьи 78.1 Бюджетного кодекса Российской Федерации (Собрание законодательства Российской Федерации, 1998, № 31, ст. 3823; 2007, № 18,ст. 2117; 2009, № 1, ст. 18; № 29, ст. 3582; 2010, № 19, ст. 2291; 2013, № 19, ст. 2331; № 27, ст. 3473; № 52, ст. 6983; 2016, № 7, ст. 911; № 27,ст. 4277, 4278; 2017, № 1, ст. 7; № 30, ст. 4458), именуемый в дальнейшем «Уполномоченный орган» <1>, в лице_____
_____,
(наименование должности, а также фамилия, имя, отчество (при наличии) руководителя главного распорядителя бюджетных средств или уполномоченного им лица)
действующего(ей) на основании _____
_____,
(реквизиты учредительного документа (положения) главного распорядителя бюджетных средств, доверенности, приказа или иного документа, удостоверяющего полномочия)
с одной стороны и _____,
(наименование некоммерческой организации, не являющейся государственным (муниципальным) учреждением)
именуемая в дальнейшем "Получатель", в лице _____
_____,
(наименование должности, а также фамилия, имя, отчество (при наличии) лица, представляющего Получателя, или уполномоченного им лица)
действующего(ей) на основании _____
_____,
(реквизиты учредительного документа некоммерческой организации, не являющейся государственным (муниципальным) учреждением, доверенности)
с другой стороны, далее именуемые "Стороны", в соответствии с Бюджетным кодексом Российской Федерации (Собрание законодательства Российской Федерации, 1998, № 31, ст. 3823; 2017, № 14, ст. 2007; № 30, ст. 4458),
_____,
(наименование порядка предоставления субсидии из бюджета Ханты-Мансийского района Получателю)
утвержденными(ым)_____
(постановлением Правительства Ханты-Мансийского автономного округа–Югры, постановлением администрации Ханты-Мансийского района)
от "__" _____ 20__ г. № ___ (далее - Правила предоставления субсидии), заключили настоящее Соглашение о нижеследующем.

I. Предмет Соглашения

Предметом настоящего Соглашения является предоставление Получателю из бюджета Ханты-Мансийского района в 20__ году/20__ - 20__ годах <2> субсидии на:_____
_____
_____ (далее - Субсидия);
(указание цели (ей) предоставления Субсидии) <3>
в целях реализации Получателем следующих проектов (мероприятий) <4>:
1.1.1.1. _____;
1.1.1.2. _____.

II. Финансовое обеспечение предоставления Субсидии

Субсидия предоставляется в соответствии с лимитами бюджетных обязательств, доведенными Уполномоченному органу как получателю средств бюджета Ханты-Мансийского района, по кодам классификации расходов бюджетов Российской Федерации (далее - коды БК) на цель(и), указанную(ые) в разделе I настоящего Соглашения, в размере _____, в том числе <5>:
в 20__ году ____ (_____) рублей __ копеек - по коду БК ____;
(сумма прописью)
в 20__ году ____ (_____) рублей __ копеек - по коду БК ____;
(сумма прописью)
в 20__ году ____ (_____) рублей __ копеек - по коду БК ____.
(сумма прописью)

III. Условия предоставления Субсидии

3.1. Субсидия предоставляется в соответствии с Правилами предоставления субсидии:
3.1.1. при представлении Получателем в Уполномоченный орган:
в срок до "__" _____ 20___ г. документов, в том числе <6>:
1.1.1.1.1. _____;
1.1.1.1.2. _____;
при соблюдении иных условий, в том числе <7>:
1.1.1.1. _____;
1.1.1.2. _____.
1.1. Перечисление Субсидии осуществляется в соответствии с бюджетным законодательством Российской Федерации:
на счет, открытый в Комитете по финансам администрации Ханты-Мансийского района для учета операций со средствами юридических лиц, не являющихся участниками бюджетного процесса, не позднее 2-го рабочего дня, следующего за днем представления Получателем в Комитет по финансам по финансам администрации Ханты-Мансийского района документов для оплаты денежного обязательства Получателя, на финансовое обеспечение которого предоставляется Субсидия <8>;
на счет Получателя, открытый в _____ <9>:
(наименование учреждения Центрального банка Российской Федерации или кредитной организации)
в соответствии с планом-графиком перечисления Субсидии, установленным в приложении № __ к настоящему Соглашению, являющемся неотъемлемой частью настоящего Соглашения <10>;
не позднее ___ рабочего дня, следующего за днем представления Получателем в Уполномоченный орган следующих документов следующих документов <11>:
1.1.1.2.1. _____;
1.1.1.2.2. _____

IV. Взаимодействие Сторон

4.1. Уполномоченный орган обязуется:
4.1.1. обеспечить предоставление Субсидии в соответствии с разделом III настоящего Соглашения;
осуществлять проверку представляемых Получателем документов, указанных в пунктах _____ настоящего Соглашения, в том числе на соответствие их Правилам предоставления субсидии, в течение _____ рабочих дней со дня их получения от Получателя <12>;
утверждать сведения о направлениях расходования целевых средств на ____ год в соответствии с бюджетным законодательством Российской Федерации и (или) Правилами предоставления субсидии (далее - Сведения), Сведения с учетом внесенных изменений не позднее ___ рабочего дня со дня получения указанных документов от Получателя в соответствии с пунктом 4.3.3 настоящего Соглашения <13>;
обеспечивать перечисление Субсидии на счет Получателя, указанный в разделе VIII настоящего Соглашения, в соответствии с пунктом 3.2 настоящего Соглашения;
устанавливать <14>:
показатели результативности предоставления Субсидии в приложении № ___ к настоящему Соглашению, являющемся неотъемлемой частью настоящего Соглашения <15>;
иные показатели <16>:
4.1.5.2.1. _____;
4.1.5.2.2. _____.
возместить убытки, понесенные Получателем в случае неисполнения обязательств Уполномоченным органом, предусмотренных настоящим Соглашением <17>, в течение _____ рабочих дней со дня получения от Получателя требования о возмещении убытков.
осуществлять оценку достижения Получателем показателей результативности предоставления Субсидии и (или) иных показателей, установленных Правилами предоставления субсидии или Уполномоченным органом в соответствии с пунктом 4.1.5 настоящего Соглашения, на основании <18>:
отчета(ов) о достижении значений показателей результативности предоставления Субсидии по форме согласно приложению № __ к настоящему Соглашению <19>, являющемуся

неотъемлемой частью настоящего Соглашения, представленного(ых) в соответствии с пунктом 4.3.10.2 настоящего Соглашения;

_____ <20>;

4.1.8. осуществлять контроль за соблюдением Получателем порядка, целей и условий предоставления Субсидии, установленных Правилами предоставления субсидии и настоящим Соглашением, путем проведения плановых и (или) внеплановых проверок:

4.1.8.1. по месту нахождения Уполномоченного органа на основании:

отчета(ов) о расходах Получателя, источником финансового обеспечения которых является Субсидия, по форме согласно приложению № __ к настоящему Соглашению <21>, являющемуся неотъемлемой частью настоящего Соглашения, представленного(ых) в соответствии с пунктом 4.3.10.1 настоящего Соглашения;

иных отчетов <22>:

4.1.8.1.2.1. _____;

4.1.8.1.2.2. _____.

1.1.1.1.3. иных документов, представленных Получателем по запросу Уполномоченного органа в соответствии с пунктом 4.3.11 настоящего Соглашения.

4.4.4. по месту нахождения Получателя путем документального и фактического анализа операций, произведенных Получателем, связанных с использованием Субсидии;

1.1.8. в случае установления Уполномоченным органом или получения от органа государственного финансового контроля информации о факте(ах) нарушения Получателем порядка, целей и условий предоставления Субсидии, предусмотренных Правилами предоставления субсидии и (или) настоящим Соглашением, в том числе указания в документах, представленных Получателем в соответствии с Правилами предоставления субсидии и (или) настоящим Соглашением, недостоверных сведений, направлять Получателю требование об обеспечении возврата Субсидии в бюджет Ханты-Мансийского района в размере и в сроки, определенные в указанном требовании;

в случае, если Получателем не достигнуты значения показателей результативности предоставления Субсидии и (или) иных показателей, установленных Правилами предоставления субсидии или Уполномоченным органом в соответствии с пунктом 4.1.5 настоящего Соглашения, применять штрафные санкции, рассчитываемые по форме согласно приложению № ____ к настоящему Соглашению, являющемуся неотъемлемой частью настоящего Соглашения, с обязательным уведомлением Получателя в течение _____ рабочих дней с даты принятия указанного решения <23>;

рассматривать предложения, документы и иную информацию, направленную Получателем, в том числе в соответствии с пунктом 4.4.1 настоящего Соглашения, в течение ___ рабочих дней со дня их получения и уведомлять Получателя о принятом решении (при необходимости);

направлять разъяснения Получателю по вопросам, связанным с исполнением настоящего Соглашения, в течение ___ рабочих дней со дня получения обращения Получателя в соответствии с пунктом 4.4.2 настоящего Соглашения;

выполнять иные обязательства в соответствии с бюджетным законодательством Российской Федерации и Правилами предоставления субсидии <24>:

4.4.1. _____;

4.4.2. _____.

1.1. Уполномоченный орган вправе:

принимать решение об изменении условий настоящего Соглашения в соответствии с пунктом 7.3 настоящего Соглашения, в том числе на основании информации и предложений, направленных Получателем в соответствии с пунктом 4.4.1 настоящего Соглашения, включая изменение размера Субсидии <25>;

принимать в соответствии с бюджетным законодательством Российской Федерации решение о наличии или отсутствии потребности в направлении в 20__ году <26> остатка Субсидии, не использованного в 20__ году <27>, на цели, указанные в разделе I настоящего Соглашения, не позднее ___ рабочих дней <28> со дня получения от Получателя следующих документов, обосновывающих потребность в направлении остатка Субсидии на указанные цели <29>:

4.2.2.1. _____;

4.2.2.2. _____;

приостанавливать предоставление Субсидии в случае установления Уполномоченным органом или получения от органа муниципального финансового контроля информации о факте(ах) нарушения Получателем порядка, целей и условий предоставления Субсидии, предусмотренных Правилами предоставления субсидии и настоящим Соглашением, в том числе указания в документах, представленных Получателем в соответствии с настоящим Соглашением, недостоверных сведений, до устранения указанных нарушений с обязательным уведомлением Получателя не позднее ____ рабочего дня с даты принятия решения о приостановлении предоставления Субсидии <30>;

запрашивать у Получателя документы и информацию, необходимые для осуществления контроля за соблюдением Получателем порядка, целей и условий предоставления Субсидии, установленных Правилами предоставления Субсидии и настоящим Соглашением, в соответствии с пунктом 4.1.8 настоящего Соглашения;

осуществлять иные права в соответствии с бюджетным законодательством Российской Федерации и Правилами предоставления субсидии <31>:

4.2.5.1. _____;

4.2.5.2. _____.

1.2. Получатель обязуется:

представлять в Уполномоченный орган документы, в соответствии с пунктами 3.1.1.1, 3.2.2.2 настоящего Соглашения <32>;

представить в Уполномоченный орган в срок до _____ документы, установленные пунктом 4.2.2 настоящего Соглашения <33>;

направлять в Уполномоченный орган на утверждение <34>:

4.3.3.1. Сведения не позднее ___ рабочего дня со дня заключения настоящего Соглашения;

4.3.3.2. Сведения с учетом внесенных изменений не позднее ___ рабочих дней со дня внесения в них изменений.

утверждать, с направлением копии в Уполномоченный орган <35>:

4.3.10.4. Сведения не позднее ___ рабочего дня со дня заключения настоящего Соглашения;

4.3.10.5. Сведения с учетом внесенных изменений не позднее ___ рабочих дней со дня внесения в них изменений.

4.3.4. открыть в срок до _____ лицевой счет в Комитете по финансам
(дата)

администрации Ханты-Мансийского района для учета операций со средствами юридических лиц, не являющихся участниками бюджетного процесса <36>;

направлять Субсидию на финансовое обеспечение (возмещение) <37> затрат, определенных в Сведениях.

не приобретать за счет Субсидии иностранную валюту, за исключением операций, определенных в Правилах предоставления субсидии;

вести обособленный аналитический учет операций, осуществляемых за счет Субсидии;

обеспечивать достижение значений показателей результативности предоставления Субсидии и (или) иных показателей, установленных Правилами предоставления субсидии или Уполномоченным органом в соответствии с пунктом 4.1.5 настоящего Соглашения <38>;

представлять в Уполномоченный орган <39>:

4.3.10.1. отчет о расходах Получателя, источником финансового обеспечения которых является Субсидия, в соответствии с пунктом 4.1.8.1.1 настоящего Соглашения, не позднее __ рабочего дня, следующего за отчетным _____;
(месяц, квартал, год)

отчет о достижении значений показателей результативности предоставления Субсидии в соответствии с пунктом 4.1.5.1 настоящего Соглашения <40> не позднее __ рабочего дня, следующего за отчетным _____;
(месяц, квартал, год)

иные отчеты <41>:

4.3.10.3.1. _____;

4.3.10.3.2. _____;

4.3.11. направлять по запросу Уполномоченного органа документы и информацию, необходимые для осуществления контроля за соблюдением порядка, целей и условий предоставления Субсидии в соответствии с пунктом 4.2.4 настоящего Соглашения, в течение ___ рабочих дней со дня получения указанного запроса;

4.3.12. в случае получения от Уполномоченного органа требования в соответствии с пунктом 4.1.9 настоящего Соглашения:

4.3.12.1. устранять факт(ы) нарушения порядка, целей и условий предоставления Субсидии в сроки, определенные в указанном требовании;

4.3.12.2. возвращать в бюджет Ханты-Мансийского района Субсидию в размере и в сроки, определенные в указанном требовании;

возвращать в бюджет Ханты-Мансийского района средства в размере, определенном по форме согласно приложению № _____ к настоящему Соглашению, являющемуся неотъемлемой частью настоящего Соглашения, в случае принятия Уполномоченным органом решения о применении к Получателю штрафных санкций в соответствии с пунктом 4.1.10 настоящего Соглашения, в срок, установленный Уполномоченным органом в уведомлении о применении штрафных санкций <42>;

возвращать неиспользованный остаток Субсидии в доход бюджета Ханты-Мансийского района в случае отсутствия решения Уполномоченного органа о наличии потребности в направлении не использованного в 20__ году <43> остатка Субсидии на цели, указанные в разделе I настоящего Соглашения, в срок до "__" __ 20__ г. <44>;

обеспечивать полноту и достоверность сведений, представляемых в Уполномоченный орган в соответствии с настоящим Соглашением;

не привлекать иных юридических лиц к оказанию общественно полезной услуги, за исключением работ и услуг, необходимых Получателю субсидии для оказания общественно полезной услуги <45>.

выполнять иные обязательства в соответствии с законодательством Российской Федерации и Правилами предоставления субсидии <46>:

4.3.17.1. _____;

4.3.17.2. _____.

1.3. Получатель вправе:

4.4.1. направлять в Уполномоченный орган предложения о внесении изменений в настоящее Соглашение в соответствии с пунктом 7.3 настоящего Соглашения, в том числе в случае установления необходимости изменения размера Субсидии с приложением информации, содержащей финансово-экономическое обоснование данного изменения;

4.4.2. обращаться в Уполномоченный орган в целях получения разъяснений в связи с исполнением настоящего Соглашения;

направлять в 20__ году <47> неиспользованный остаток Субсидии, полученной в соответствии с настоящим Соглашением (при наличии), на осуществление выплат в соответствии с целями, указанными в разделе I настоящего Соглашения, в случае принятия Уполномоченным органом соответствующего решения в соответствии с пунктом 4.2.2 настоящего Соглашения <48>;

заключать договор с потребителем услуг в целях оказания общественно полезной услуги в соответствии с условиями и формой, установленными в приложении № _____ к настоящему Соглашению <49>;

осуществлять иные права в соответствии с бюджетным законодательством Российской Федерации и Правилами предоставления субсидии, в том числе <50>:

4.4.5.1. _____;

4.4.5.2. _____.

V. Ответственность Сторон

5.1. В случае неисполнения или ненадлежащего исполнения своих обязательств по настоящему Соглашению Стороны несут ответственность в соответствии с законодательством Российской Федерации.

Иные положения об ответственности за неисполнение или ненадлежащее исполнение Сторонами обязательств по настоящему Соглашению <51>:

5.2.1. _____;

5.2.2. _____.

VI. Иные условия

Иные условия по настоящему Соглашению <52>:

6.1.1. _____;

6.1.2. _____.

VII. Заключительные положения

7.1. Споры, возникающие между Сторонами в связи с исполнением настоящего Соглашения, решаются ими, по возможности, путем проведения переговоров с оформлением соответствующих протоколов или иных документов. При недостижении согласия споры между Сторонами решаются в судебном порядке.

Настоящее Соглашение вступает в силу с даты его подписания лицами, имеющими право действовать от имени каждой из Сторон, но не ранее доведения лимитов бюджетных обязательств, указанных в пункте 2.1 настоящего Соглашения, и действует до полного исполнения Сторонами своих обязательств по настоящему Соглашению <53>.

Изменение настоящего Соглашения, в том числе в соответствии с положениями пункта 4.2.1 настоящего Соглашения, осуществляется по соглашению Сторон и оформляется в виде дополнительного соглашения к настоящему Соглашению, являющимся неотъемлемой частью настоящего Соглашения.

7.3.1. Изменение настоящего Соглашения возможно в случае:

7.3.1.1. уменьшения/увеличения Уполномоченному органу ранее доведенных лимитов бюджетных обязательств на предоставление субсидии;

7.3.1.2. _____.

7.4. Расторжение настоящего Соглашения возможно в случае:

7.4.1. реорганизации или прекращения деятельности Получателя;

7.4.2. нарушения Получателем порядка, целей и условий предоставления Субсидии, установленных Правилами предоставления субсидии и настоящим Соглашением;

_____ <54>;

Расторжение настоящего Соглашения Уполномоченным органом в одностороннем порядке возможно в случае недостижения Получателем установленных настоящим Соглашением показателей результативности предоставления Субсидии или иных показателей <55>.

7.5.1. Расторжение настоящего Соглашения Получателем в одностороннем порядке не допускается.

Документы и иная информация, предусмотренные настоящим Соглашением, могут направляться Сторонами следующим(и) способом(ами) <56>:

7.6.1. заказным письмом с уведомлением о вручении либо вручением представителем одной Стороны подлинников документов, иной информации представителю другой Стороны;

_____. <57>

7.6. Настоящее Соглашение заключено Сторонами в форме бумажного документа в двух экземплярах, по одному экземпляру для каждой из Сторон.

VIII. Платежные реквизиты Сторон

Сокращенное наименование _____ Уполномоченного органа	Сокращенное наименование Получателя
Наименование _____ (Уполномоченного органа) ОГРН, ОКТМО	Наименование Получателя ОГРН, ОКТМО
Место нахождения:	Место нахождения:
ИНН/КПП	ИНН/КПП
Платежные реквизиты: Наименование учреждения Банка России, БИК Расчетный счет Наименование территориального органа Федерального казначейства, в котором открыт лицевой счет Лицевой счет	Платежные реквизиты: Наименование учреждения Банка России, БИК Расчетный счет Лицевой счёт (который после заключения соглашения (договора) будет открыт в комитете по финансам администрации Ханты-Мансийского района) <58>

IX. Подписи Сторон

_____ _____ (Сокращенное наименование/наименование Уполномоченного органа)	_____ _____ (Сокращенное наименование/наименование Получателя)
_____/_____ (подпись) (ФИО)	_____/_____ (подпись) (ФИО)

<1> Определяется Правилами предоставления субсидии из бюджета Ханты-Мансийского района Получателю.

<2> Указывается срок, на который предоставляется Субсидия. При предоставлении Субсидии на оказание общественно полезной услуги соглашение заключается на срок не менее 2 лет.

<3> Указывается цель предоставления Субсидии, в том числе оказание общественно полезной услуги, на финансовое обеспечение (возмещение затрат) оказания которой предоставляется Субсидия, в соответствии с Правилами предоставления субсидии. Информация об общественно полезной услуге оформляется по форме согласно приложению № 1 к настоящей Типовой форме, которая является неотъемлемой частью соглашения.

<4> Указывается в случае, если это установлено Правилами предоставления субсидии. Указываются конкретные проекты (мероприятия), установленные Правилами предоставления субсидии.

<5> Указывается размер предоставляемой Субсидии, в том числе размер Субсидии в соответствующем финансовом году по коду БК, по которому доведены лимиты бюджетных обязательств на предоставление Субсидии. Расчет размера Субсидии с указанием информации, обосновывающей размер Субсидии, а также (при необходимости) источника получения данной информации, прилагается к соглашению (за исключением случаев, когда размер Субсидии и порядок его расчета определены Правилами предоставления субсидии).

<6> Предусматривается в случае, если это установлено Правилами предоставления субсидии. Указываются конкретные документы, установленные Правилами предоставления субсидии.

<7> Предусматривается в случае, если это установлено Правилами предоставления субсидии. Указываются конкретные условия, установленные Правилами предоставления субсидии.

<8> Предусматривается в случае, если в соответствии с Правилами предоставления субсидии предоставление Субсидии осуществляется в рамках казначейского сопровождения в порядке, установленном бюджетным законодательством Российской Федерации.

<9> Предусматривается в случае, если в соответствии с Правилами предоставления субсидии предоставление Субсидии не подлежит казначейскому сопровождению в порядке и в случаях, установленных бюджетным законодательством Российской Федерации.

<10> Предусматривается в случае, если это установлено Правилами предоставления субсидии. Приложение, указанное в пункте 3.2.2.1, оформляется по форме согласно приложению № 2 к настоящей Типовой форме, если иная форма не установлена Правилами предоставления субсидий.

<11> Предусматривается в случае, если это установлено Правилами предоставления субсидии. Указываются конкретные документы, установленные Правилами предоставления субсидии.

<12> Предусматривается при наличии в Соглашении пунктов 3.1.1, 3.2.2.2, 4.2.2 и (или) иных положений, предусматривающих представление Получателем в Уполномоченный орган конкретных документов, с указанием таких пунктов.

<13> Предусматривается в случае, если бюджетным законодательством Российской Федерации и (или) Правилами предоставления субсидии установлено право Уполномоченного органа как главного распорядителя средств бюджета Ханты-Мансийского района принимать решение об утверждении им Сведений.

<14> Предусматривается в случае, если Правилами предоставления субсидии установлено право Уполномоченного органа устанавливать конкретные показатели результативности предоставления Субсидии и (или) иные показатели в Соглашении.

<15> Предусматривается в случае, если это установлено Правилами предоставления субсидии. Приложение, указанное в пункте 4.1.5.1, оформляется по форме согласно приложению № 3 к настоящей Типовой форме. В случае, если Субсидия предоставляется на оказание общественно полезной услуги, указывается информация о показателях объема и качества оказания общественно полезной услуги.

<16> Предусматривается в случае, если это установлено Правилами предоставления субсидии. Указываются иные конкретные показатели.

<17> Предусматривается в случае заключения соглашения о предоставлении Субсидии на финансовое обеспечение (возмещение затрат) оказания общественно полезной услуги.

<18> Предусматривается при наличии в соглашении пункта 4.1.5, а также в случае, если это установлено Правилами предоставления субсидии.

<19> Предусматривается при наличии в соглашении пункта 4.1.5.1, а также в случае, если это установлено Правилами предоставления субсидии. Отчет, указанный в пункте 4.1.7.1, оформляется по форме согласно приложению № 4 к настоящей Типовой форме (в случае если Правилами предоставления субсидии установлено право Уполномоченного органа устанавливать сроки и формы представления отчетности в соглашении) или иной форме, установленной Правилами предоставления субсидии, которая является неотъемлемой частью соглашения.

<20> Предусматривается при наличии в соглашении пункта 4.1.5.2. Указываются иные конкретные основания (в том числе отчеты) для осуществления оценки достижения Получателем показателей, установленных Уполномоченным органом, установленные Правилами предоставления субсидии.

<21> Отчет, указанный в пункте 4.1.8.1.1, оформляется по форме согласно приложению № 5 к настоящей Типовой форме (в случае если Правилами предоставления субсидии установлено право Уполномоченного органа устанавливать сроки и формы представления отчетности в соглашении) или иной формой, установленной Правилами предоставления субсидии, которая является неотъемлемой частью соглашения.

<22> Указываются отчеты, установленные Правилами предоставления субсидии или иные конкретные отчеты, в случае если Правилами предоставления субсидии установлено право Уполномоченного органа устанавливать сроки и формы представления отчетности в соглашении, по формам, прилагаемым к соглашению и являющимся его неотъемлемой частью, с указанием прилагаемых документов.

<23> Предусматривается в случае, если это установлено Правилами предоставления субсидии, а также при наличии в соглашении пункта 4.1.5. Приложение, указанное в пункте 4.1.10, оформляется по рекомендуемому образцу (приложение № 6 к настоящей Типовой форме).

<24> Предусматривается в случае, если это установлено Правилами предоставления субсидии. Указываются иные конкретные обязательства, установленные Правилами предоставления субсидии.

<25> Изменение размера Субсидии возможно при наличии неиспользованных лимитов бюджетных обязательств, указанных в пункте 2.1 соглашения, и при условии предоставления Получателем информации, содержащей финансово-экономическое обоснование данного изменения.

<26> Указывается год, следующий за годом предоставления Субсидии.

<27> Указывается год предоставления Субсидии.

<28> Предусматривается в случае, если это установлено Правилами предоставления субсидии. Указывается конкретный срок принятия решения о наличии или отсутствии потребности в направлении в году, следующем за годом предоставления Субсидии, остатка Субсидии, не использованного в течение года, в котором предоставлялась Субсидия, на цели, указанные в разделе I соглашения, но не позднее срока, установленного бюджетным законодательством Российской Федерации.

<29> Предусматривается в случае, если в соответствии с Правилами предоставления субсидии, предоставление Субсидии не подлежит казначейскому сопровождению в порядке, установленном бюджетным законодательством Российской Федерации. Указываются документы, необходимые для принятия решения о наличии потребности в направлении в году, следующем за годом предоставления Субсидии, остатка Субсидии, не использованного в течение года, в котором предоставлялась Субсидия, на цели, указанные в разделе I соглашения.

<30> Предусматривается в случае, если это установлено Правилами предоставления субсидии.

<31> Предусматривается в случае, если это установлено Правилами предоставления субсидии. Указываются иные конкретные права, установленные Правилами предоставления субсидии.

<32> Предусматривается при наличии в соглашении соответственно пунктов 3.1.1.1, 3.2.2.2.

<33> Предусматривается при наличии в соглашении пункта 4.2.2.

<34> Предусматривается при наличии в соглашении пункта 4.1.3.

<35> Предусматривается в случае, если бюджетным законодательством Российской Федерации и (или) Правилами предоставления субсидии установлено право Уполномоченного органа как главного распорядителя средств бюджета Ханты-Мансийского района принимать решение об утверждении Сведений Получателем.

<36> Предусматривается в случае отсутствия у Получателя лицевого счета при наличии в соглашении пункта 3.2.1.

<37> Указывается в соответствии с Правилами предоставления субсидии.

<38> Предусматривается при наличии в соглашении пункта 4.1.5, а также в случае, если это установлено Правилами предоставления субсидии.

<39> Сроки представления отчетов, указанных в пункте 4.3.10, должны соответствовать срокам, установленным Правилами предоставления субсидии, за исключением случаев, когда Правилами предоставления субсидии установлено право Уполномоченного органа устанавливать сроки и формы представления отчетности в соглашении.

<40> Предусматривается при наличии в соглашении пункта 4.1.7.1.

<41> Предусматривается при наличии в соглашении пункта 4.1.8.1.2.

<42> Предусматривается при наличии в соглашении пункта 4.1.10.

<43> Указывается год предоставления Субсидии.

<44> Предусматривается при наличии в соглашении пункта 4.2.2. Указывается конкретный срок возврата Получателем остатка Субсидии или ее части, не использованных на цели, указанные в разделе I соглашения, но не позднее срока, установленного бюджетным законодательством Российской Федерации.

<45> Предусматривается в случае заключения Соглашения о предоставлении Субсидии в целях финансового обеспечения (возмещения затрат) оказания общественно полезной услуги.

<46> Указываются иные конкретные обязательства в случае, если это установлено Правилами предоставления субсидии.

<47> Указывается год, следующий за годом предоставления Субсидии.

<48> Предусматривается при наличии в соглашении пункта 4.2.2.

<49> Предусматривается при заключении соглашения о предоставлении Субсидии в целях финансового обеспечения (возмещения затрат) оказания общественно полезной услуги (в случае принятия главным распорядителем как получателем бюджетных средств решения о необходимости заключения такого договора). Договор, указанный в пункте 4.4.4, оформляется по рекомендуемому образцу (приложение № 7 к настоящей Типовой форме).

<50> Указываются иные конкретные права в случае, если это установлено Правилами предоставления субсидии.

<51> Указываются иные конкретные положения в случае, если это установлено Правилами предоставления субсидии.

<52> Указываются иные конкретные условия в случае, если это установлено Правилами предоставления субсидии.

<53> В случае, если получателем является некоммерческая организация - исполнитель общественно полезной услуги, соглашение заключается на срок не менее двух лет.

<54> Указываются иные конкретные случаи, если это установлено Правилами предоставления субсидии.

<55> Предусматривается в случае, если это установлено Правилами предоставления субсидии.

<56> Указывается способ(ы) направления документов по выбору Сторон.

<57> Указывается иной способ направления документов (при необходимости).

<58> Предусматривается в случае, если в соответствии с Правилами предоставления субсидии, предоставление Субсидии осуществляется на лицевой счёт открытый в Комитете по финансам администрации Ханты-Мансийского района.

Приложение № 1
к Типовой форме соглашения (договора)
о предоставлении из бюджета
Ханты-Мансийского района
субсидии некоммерческой организации,
не являющейся государственным
(муниципальным) учреждением,
утвержденной приказом Комитета
по финансам администрации
Ханты-Мансийского района
от 19.04.2018 № 01-09/70

Приложение № ___
к соглашению
от _____ № ____
(Приложение № ___
к Дополнительному соглашению <1>
от _____ №____)

Информация об общественно полезной услуге
(Изменения в информацию об общественно полезной услуге) <2>

1. Наименование общественно полезной услуги _____ Код по общероссийскому базовому (отраслевому) перечню (классификатору) [ ]
_____

2. Категории потребителей общественно полезной услуги (физическое лицо)
_____

3. Показатели, характеризующие объем и (или) качество общественно полезной услуги
3.1. Показатели, характеризующие качество общественно полезной услуги <3>

Уникальный номер реестровой записи <4>	Показатель, характеризующий содержание общественно полезной услуги			Показатель, характеризующий условия (формы) оказания общественно полезной услуги		Показатель качества общественно полезной услуги			Значение показателя качества общественно полезной услуги		
	_____ (наименование показателя <4>)	_____ (наименование показателя <4>)	_____ (наименование показателя <4>)	_____ (наименование показателя <4>)	_____ (наименование показателя <4>)	_____ наименование показателя <4>	единица измерения наименование <4>	единица измерения код по ОКЕИ <4>	20__ год (очередной финансовый год)	20__ год (1-й год планового периода)	20__ год (2-й год планового периода)
1	2	3	4	5	6	7	8	9	10	11	12

3.2. Показатели, характеризующие объем общественно полезной услуги

Уникальный номер реестровой записи <4>	Показатель, характеризующий содержание общественно полезной услуги			Показатель, характеризующий условия (формы) оказания общественно полезной услуги		Показатель объема общественно полезной услуги			Значение показателя объема общественно полезной услуги			Допустимые (возможные) отклонения от установленных показателей объема общественно полезной услуги, в пределах которых общественно полезная услуга считается оказанной (процен-тов)	Среднегодовой размер платы (цена, тариф)		
	_____ (наименование показателя <4>)	_____ (наименование показателя <4>)	_____ (наименование показателя <4>)	_____ (наименование показателя <4>)	_____ (наименование показателя <4>)	наименование показателя <4>	единица измерения наименование <4>	единица измерения код по ОКЕИ <4>	20__ год (очередной финансовый год)	20__ год (1-й год планового периода)	20__ год (2-й год планового периода)		20__ год (очередной финансовый год)	20__ год (1-й год планового периода)	20__ год (2-й год планового периода)
1	2	3	4	5	6	7	8	9	10	11	12	13	14	15	16

4. Нормативные правовые акты, устанавливающие порядок (стандарт) оказания общественно полезной услуги

Нормативный правовой акт				
вид	принявший орган	дата	номер	наименование
1	2	3	4	5

5. Требования к оказанию общественно полезной услуги, устанавливаемые главным распорядителем как получателем бюджетных средств

5.1. Способы, формы и сроки информирования потребителей общественно полезной услуги

Способы и формы информирования	Состав размещаемой информации	Сроки информирования
1	2	3

<1> Указывается в случае заключения Дополнительного соглашения к соглашению.
<2> Указывается в случае внесения изменения в информацию об общественно полезной услуге. В случае, если оказывается несколько общественно полезных услуг, приложение № 1 "Информация об общественно полезной услуге" оформляется на каждую общественно полезную услугу отдельно.
<3> Заполняется при установлении показателей, характеризующих качество общественно полезной услуги.
<4> Заполняется в соответствии с общероссийским базовым (отраслевым) перечнем (классификатором) государственных услуг.

Приложение № 2
к Типовой форме соглашения (договора)
о предоставлении из бюджета
Ханты-Мансийского района
субсидии некоммерческой организации,
не являющейся государственным
(муниципальным) учреждением,
утвержденной приказом Комитета
по финансам администрации
Ханты-Мансийского района
от 19.04.2018 № 01-09/70

Приложение № ___
к соглашению
от _____ № ____
(Приложение № ___
к Дополнительному соглашению <1>
от _____ №____)

План-график перечисления Субсидии
(Изменения в график перечисления Субсидии) <2>

N п/п	Наименование проекта (мероприятия) <3>	Код по бюджетной классификации Российской Федерации (по расходам федерального бюджета на предоставление Субсидии) <4>				Сроки перечисления Субсидии <5>	Сумма, подлежащая перечислению, рублей:	
		код главы	раздел, подраздел	целевая статья	вид расходов		всего	в том числе <6>
1	2	3	4	5	6	7	8	9
1	Наименование проекта (мероприятия) 1					- до "__" _____ 20__ г.		
						- до "__" _____ 20__ г.		
						Итого по КБК		
						- до "__" _____ 20__ г.		
						- до "__" _____ 20__ г.		
						Итого по КБК		
						Итого по проекту (мероприятию)		

2	Наименование проекта (мероприятия) 2					- до "__" _____ 20__ г.		
						- до "__" _____ 20__ г.		
						Итого по КБК		
						- до "__" _____ 20__ г.		
						- до "__" _____ 20__ г.		
						Итого по КБК		
						Итого по проекту (мероприятию)		
						Всего		

<1> Указывается в случае заключения Дополнительного соглашения к соглашению.

<2> Указывается в случае внесения изменения в план-график перечисления Субсидии, при этом в графах 8 - 9 настоящего плана-графика указываются изменения сумм, подлежащих перечислению: со знаком "плюс" при их увеличении и со знаком "минус" при их уменьшении.

<3> Заполняется в случаях, если Правилами предоставления субсидии предусмотрено перечисление Субсидии в разрезе конкретных проектов (мероприятий) и если данные проекты (мероприятия) указаны в пункте 1.1.1 соглашения.

<4> Указывается в соответствии с пунктом 2.1 соглашения.

<5> Указываются конкретные сроки перечисления Субсидии Получателю.

<6> Заполняется по решению Министерства (Агентства, Службы, иного органа (организации) для отражения сумм, подлежащих перечислению в связи с реализацией нормативных правовых актов Президента Российской Федерации и Правительства Российской Федерации, Правительства Ханты-Мансийского автономного округа – Югры, а также иных сумм.

Приложение № 3
к Типовой форме соглашения (договора)
о предоставлении из бюджета
Ханты-Мансийского района
субсидии некоммерческой организации,
не являющейся государственным
(муниципальным) учреждением,
утвержденной приказом Комитета
по финансам администрации
Ханты-Мансийского района
от 19.04.2018 № 01-09/70

Приложение № ___
к соглашению
от _____ № ____

ПОКАЗАТЕЛИ РЕЗУЛЬТАТИВНОСТИ ПРЕДОСТАВЛЕНИЯ СУБСИДИИ

N п/п	Наименование показателя <1>	Наименование проекта (мероприятия) <2>	Единица измерения по ОКЕИ/Единица измерения		Плановое значение показателя	Срок, на который запланировано достижение показателя
			Наименование	Код		
1	2	3	4	5	6	7

<1> В случае если Субсидия предоставляется на финансовое обеспечение (возмещение затрат) на оказание общественно полезной услуги, указывается информация о показателях объема и (или) качества оказания общественно полезной услуги.

<2> Заполняется в случаях, если Правилами предоставления субсидии предусмотрено перечисление Субсидии в разрезе конкретных проектов (мероприятий) и если данные проекты (мероприятия) указаны в пункте 1.1.1 соглашения.

Приложение № 4
к Типовой форме соглашения (договора)
о предоставлении из бюджета
Ханты-Мансийского района
субсидии некоммерческой организации,
не являющейся государственным
(муниципальным) учреждением,
утвержденной приказом Комитета
по финансам администрации
Ханты-Мансийского района
от 19.04.2018 № 01-09/70

Приложение № ___
к соглашению
от _____ № ____

ОТЧЕТ
о достижении значений показателей результативности предоставления Субсидии по состоянию
на _____ 20__ года

Наименование Получателя _____
Периодичность: _____

N п/п	Наименование показателя <1>	Наименование проекта (мероприятия) <2>	Единица измерения по ОКЕИ/Единица измерения		Плановое значение показателя <3>	Достигнутое значение показателя по состоянию на отчетную дату	Процент выполнения плана	Причина отклонения
			Наименование	Код				
1	2	3	4	5	6	7	8	9

Руководитель Получателя _____ _____ _____
(уполномоченное лицо) (должность) (подпись) (расшифровка подписи)

Исполнитель _____ _____ _____
(должность) (ФИО) (телефон)

"__" _____ 20__ г.

<1> Наименование показателя, указываемого в настоящей таблице, должно соответствовать наименованию показателя, указанного в графе 2 приложения № 3 к настоящей Типовой форме.

<2> Заполняется в случаях, если Правилами предоставления субсидии предусмотрено перечисление Субсидии в разрезе конкретных проектов (мероприятий) и если данные проекты (мероприятия) указаны в пункте 1.1.1 соглашения.

<3> Плановое значение показателя, указываемого в настоящей таблице, должно соответствовать плановому значению показателя, указанного в графе 6 приложения № 3 к настоящей Типовой форме.

Приложение № 5
к Типовой форме соглашения (договора)
о предоставлении из бюджета
Ханты-Мансийского района
субсидии некоммерческой организации,
не являющейся государственным
(муниципальным) учреждением,
утвержденной приказом Комитета
по финансам администрации
Ханты-Мансийского района
от 19.04.2018 № 01-09/70

Приложение № ___
к соглашению
от _____ № ____

Отчет о расходах,
источником финансового обеспечения которых является Субсидия
на "__" _____ 20__ г. <1>

Наименование Получателя _____
Периодичность: квартальная, годовая
Единица измерения: рубль (с точностью до второго десятичного знака)

Наименование показателя	Код строки	Сумма	
		отчетный период	нарастающим итогом с начала года
1	2	4	5
Остаток субсидии на начало года, всего:	100		
в том числе: потребность в котором подтверждена	110		
подлежащий возврату в бюджет Ханты-Мансийского района	120		
Поступило средств, всего:	200		
в том числе: из бюджета Ханты-Мансийского района	210		
возврат дебиторской задолженности прошлых лет	220		
из них:			
возврат дебиторской задолженности прошлых лет, решение об использовании которой принято	221		
возврат дебиторской задолженности прошлых лет, решение об использовании которой не принято	222		
иные доходы	230		
Выплаты по расходам, всего:	300		
в том числе: Выплаты персоналу, всего:	310		
из них:			
Закупка работ и услуг, всего:	320		
из них:			
Закупка непроизведенных активов, нематериальных активов, материальных запасов и основных средств, всего	330		
из них:			
Уплата налогов, сборов и иных платежей в бюджеты бюджетной системы Российской Федерации, всего:	370		
из них:			
Иные выплаты, всего:	380		
из них:			
Возвращено в бюджет Ханты-Мансийского района, всего:	400		
в том числе: израсходованных не по целевому назначению	410		
в результате применения штрафных санкций	420		
в сумме остатка субсидии на начало года, потребность в которой не подтверждена	430		
в сумме возврата дебиторской задолженности прошлых лет, решение об использовании которой не принято	440		
Остаток Субсидии на конец отчетного периода, всего:	500		
в том числе: требуется в направлении на те же цели	510		
подлежит возврату в бюджет Ханты-Мансийского района	520		

Руководитель Получателя _____ _____ _____
(уполномоченное лицо) (должность) (подпись) (расшифровка подписи)

Исполнитель _____ _____ _____
(должность) (ФИО) (телефон)

"__" _____ 20__ г.

<1> Настоящий отчет составляется нарастающим итогом с начала текущего финансового года.

Приложение № 6
к Типовой форме соглашения (договора)
о предоставлении из бюджета
Ханты-Мансийского района
субсидии некоммерческой организации,
не являющейся государственным
(муниципальным) учреждением,
утвержденной приказом Комитета
по финансам администрации
Ханты-Мансийского района
от 19.04.2018 № 01-09/70

Приложение № ___
к соглашению
от _____ № ____

(Рекомендуемый образец)

РАСЧЕТ РАЗМЕРА ШТРАФНЫХ САНКЦИЙ

N п/п	Наименование показателя <1>	Наименование проекта (мероприятия) <2>	Единица измерения по ОКЕИ		Плановое значение показателя результативности (иного показателя) <3>	Достигнутое значение показателя результативности (иного показателя) <4>	Объем Субсидии, (тыс. руб.)		Корректирующие коэффициенты <5>		Размер штрафных санкций (тыс. руб) (1 - гр. 7 ÷ гр. 6) x гр. 8 (гр. 9) x гр. 10 (гр. 11)
			Наименование	Код			Всего	Израсходовано Получателем	K1	K2	
1	2	3	4	5	6	7	8	9	10	11	12
	Итого:	-	-	-	-	-	-	-	-	-	

Руководитель _____ _____ _____
(уполномоченное лицо) (должность) (подпись) (расшифровка подписи)

Исполнитель _____ _____ _____
(должность) (ФИО) (телефон)

<1> Наименование показателя, указываемого в настоящей таблице должно соответствовать наименованию показателя, указанного в графе 2 приложения № 3 к настоящей Типовой форме.

<2> Заполняется в случаях, если Правилами предоставления субсидии предусмотрено перечисление Субсидии в разрезе конкретных проектов (мероприятий), и если данные проекты (мероприятия) указаны в пункте 1.1.1 соглашения.

<3> Плановое значение показателя, указываемого в настоящей таблице должно соответствовать плановому значению показателя, указанного в графе 6 приложения № 3 к настоящей Типовой форме.

<4> Достигнутое значение показателя, указываемого в настоящей таблице должно соответствовать достигнутому значению показателя, указанного в графе 7 приложения № 4 к настоящей Типовой форме на соответствующую дату.

<5> Заполняется при необходимости.

Приложение № 7
к Типовой форме соглашения (договора)
о предоставлении из бюджета
Ханты-Мансийского района
субсидии некоммерческой организации,
не являющейся государственным
(муниципальным) учреждением,
утвержденной приказом Комитета
по финансам администрации
Ханты-Мансийского района
от 19.04.2018 № 01-09/70

(Рекомендуемый образец)

ДОГОВОР
об оказании общественно полезной(ых) услуги(г) <1>

г. _____
(место заключения договора)

"__" _____ 20__ г. № _____
(дата заключения договора) (номер договора)

_____,
(наименование некоммерческой организации, не являющейся государственным и муниципальным учреждением)

именуемый(ая) в дальнейшем "Исполнитель", в лице _____
_____,
(наименование должности, а также фамилия, имя, отчество (при наличии) лица, представляющего Исполнителя,
или уполномоченного им лица)
действующего на основании _____
_____,
(реквизиты учредительных документов некоммерческой организации (за исключением государственного и муниципального учреждения), доверенности)
с одной стороны, и _____,
(фамилия, имя, отчество (при наличии), наименование и реквизиты документа
физического лица – потребителя общественно полезной услуги)
приживающий(ая) по адресу: _____,
(адрес места жительства физического лица – потребителя
общественно полезной услуги)
именуемый(ая) в дальнейшем "Потребитель", в лице <2> _____
_____,
(фамилия, имя, отчество (при наличии), наименование и реквизиты документа
законного представителя Потребителя)
действующего на основании _____,
(основание правомочия)
проживающего по адресу: _____
(указывается адрес места жительства законного представителя Потребителя)
с другой стороны, далее именуемые "Стороны", заключили настоящий Договор о нижеследующем.

I. Предмет Договора

1.1. Потребитель поручает, а Исполнитель обязуется оказать общественно полезную(ые) услугу(и) Потребителю _____
_____
(наименования(е) общественно полезных(ой) услуг(и)
(далее - Услуга), а Потребитель обязуется оплачивать Услугу, за исключением случаев, когда нормативным правовым актом, устанавливающим порядок (стандарт) оказания Услуги, а при отсутствии такого нормативного правового акта - требования к оказанию Услуги, устанавливаемые главным распорядителем как получателем бюджетных средств, предусмотрено предоставление Услуги бесплатно.

1.2. Сроки и условия предоставления конкретной Услуги устанавливаются в соответствии со сроками и условиями, предусмотренными порядком оказания Услуги.

1.3. Услуга оказывается _____
_____
(местонахождение Стороны или объекта, в отношении которого оказывается Услуга, иное)

По результатам оказания Услуг Исполнитель представляет Потребителю акт сдачи-приемки оказанных Услуг в 2 экземплярах, подписанный Исполнителем, составленный по форме, согласованной Сторонами, который является неотъемлемой частью настоящего Договора. <3>

II. Порядок оказания Услуги <4>

2.1. Услуга оказывается:

1.1.1. _____;

1.1.2. _____.

1.1. Качество Услуги и ее результат должен соответствовать следующим обязательным требованиям:

1.1.1. _____;

1.1.2. _____.

III. Взаимодействие Сторон <5>

3.1. Исполнитель обязуется:

3.1.1. предоставлять Потребителю Услугу надлежащего качества в соответствии с порядком оказания Услуги и настоящим Договором;

3.1.2. предоставлять бесплатно в доступной форме Потребителю (законному представителю Потребителя) информацию о его правах и обязанностях, о видах Услуги, которые оказываются Потребителю бесплатно, сроках, порядке и об условиях предоставления;

3.1.3. использовать информацию о Потребителе в соответствии с установленными законодательством Российской Федерации в области персональных данных требованиями о защите персональных данных;

3.1.4. своевременно и в письменной форме информировать Потребителя об изменении порядка и условий предоставления Услуги, оказываемой в соответствии с настоящим Договором;

3.1.5. вести учет Услуг, оказанных Потребителю.

1.2. Исполнитель вправе:

1.2.1. отказать в предоставлении Услуги Потребителю в случае нарушения им условий настоящего Договора;

1.2.2. получать от Потребителя информацию (сведения, документы), необходимую для выполнения своих обязательств по настоящему Договору. В случае непредставления либо неполного предоставления Потребителем такой информации (сведений, документов), Исполнитель вправе приостановить исполнение своих обязательств по настоящему Договору до предоставления требуемой информации (сведений, документов).

1.3. Исполнитель не вправе передавать исполнение обязательств по настоящему Договору третьим лицам.

1.4. Потребитель (законный представитель Потребителя) обязан:

1.4.1. соблюдать сроки и условия, предусмотренные настоящим Договором;

1.4.2. представлять сведения и документы, необходимые для предоставления Услуги, предусмотренные порядком оказания Услуги;

1.4.3. своевременно информировать Исполнителя об изменении обстоятельств, обусловливающих потребность в оказании Услуги;

1.4.4. информировать в письменной форме Исполнителя о возникновении (изменении) обстоятельств, влекущих изменение (расторжение) настоящего Договора;

1.4.5. уведомлять в письменной форме Исполнителя об отказе от получения Услуги, предусмотренной настоящим Договором;

1.4.6. соблюдать порядок (стандарт) оказания Услуги, установленный нормативным правовым актом, устанавливающим порядок (стандарт) оказания Услуги, а при отсутствии такого нормативного правового акта - требования к оказанию Услуги, устанавливаемые главным распорядителем как получателем бюджетных средств;

1.4.7. сообщать Исполнителю о выявленных нарушениях порядка оказания Услуги.

1.5. Потребитель (законный представитель Потребителя) вправе:

1.5.1. получать бесплатно в доступной форме информации о своих правах и обязанностях, о видах Услуг, которые оказываются Потребителю бесплатно, сроках, порядке и об условиях их предоставления;

1.5.2. потребовать расторжения настоящего Договора при нарушении Исполнителем условий настоящего Договора.

IV. Стоимость Услуги

1.1. Стоимость Услуги, предусмотренной настоящим Договором, составляет _____ рублей в _____.
(указывается сумма) (месяц/квартал/полугодие/год)

1.2. Потребитель осуществляет оплату Услуги _____
(указывается период оплаты,
_____.
срок оплаты, способ оплаты, либо указать, что Потребитель получает Услугу бесплатно)

V. Ответственность Сторон <6>

5.1. Стороны несут ответственность за неисполнение или ненадлежащее исполнение обязательств по настоящему Договору в соответствии с законодательством Российской Федерации.

VI. Иные условия

1.1. Иные условия по настоящему Договору:

6.1.1. _____;
_____. <7>

VII. Заключительные положения <8>

6.1. Споры, возникающие между Сторонами в связи с исполнением настоящего Договора, решаются ими, по возможности, путем проведения переговоров с оформлением соответствующих протоколов или иных документов. При недостижении согласия споры между Сторонами решаются в судебном порядке.

6.2. Настоящий Договор вступает в силу со дня его подписания Сторонами (если иное не указано в Договоре) и действует до полного исполнения Сторонами своих обязательств по настоящему Договору.

Настоящий договор может быть изменен в случае изменения порядка оказания Услуги <9>.

Настоящий Договор может быть расторгнут по соглашению Сторон. По инициативе одной из Сторон настоящий Договор может быть расторгнут по основаниям, предусмотренным законодательством Российской Федерации.

Настоящий Договор считается расторгнутым со дня письменного уведомления Исполнителем Потребителя об отказе от исполнения настоящего Договора, если иные сроки не установлены настоящим Договором <10>.

Договор составлен в двух экземплярах, имеющих равную юридическую силу.

VIII. Адрес, реквизиты и подписи Сторон

Исполнитель	Потребитель (законный представитель Потребителя)
Наименование Получателя	Фамилия, имя, отчество (при наличии) Потребителя (законного представителя Потребителя)
ОГРН, ОКТМО ИНН/КПП	Данные документа, удостоверяющего личность Потребителя (законного представителя Потребителя)
Место нахождения:	Место жительства <11>:
Платежные реквизиты: Наименование учреждения Банка России, БИК Расчетный счет	Платежные реквизиты (при наличии): Наименование учреждения Банка России, БИК Расчетный (корреспондентский) счет
_____/_____ (подпись) (ФИО)	_____/_____ (подпись) (ФИО)

<1> Данное приложение включается в соглашение в случае принятия главным распорядителем как получателем бюджетных средств решения о необходимости заключения договора по рекомендуемому образцу.

<2> Заполняется в случае заключения договора об оказании общественно полезной услуги (далее - Договор) с законным представителем физического лица - потребителя общественно полезной услуги.

<3> Форма акта сдачи-приемки оказанной Услуги может устанавливаться Договором.

<4> Заполняется в соответствии с нормативными правовыми актами, устанавливающими порядок (стандарт) оказания Услуги, а при отсутствии таких нормативных правовых актов - в соответствии с требованиями к оказанию Услуги, устанавливаемыми главным распорядителем как получателем бюджетных средств.

<5> По соглашению Сторон настоящий раздел может быть дополнен иными условиями.

<6> По соглашению Сторон настоящий раздел может быть дополнен иными условиями.

<7> По соглашению Сторон настоящий раздел может быть дополнен иными условиями.

<8> По соглашению Сторон настоящий раздел может быть дополнен иными условиями.

<9> Предусматривается в случае, если это установлено Правилами предоставления субсидии.

<10> Предусматривается в случае, если это установлено Правилами предоставления субсидии.

<11> Для Потребителя.

ИНФОРМАЦИОННОЕ СООБЩЕНИЕ

Департамент имущественных и земельных отношений администрации Ханты-Мансийского района, являющийся организатором торгов, объявляет о проведении аукциона, открытого по составу участников и по форме подачи заявок, по продаже права на заключение договора аренды земельного участка.

Аукцион организован на основании распоряжения администрации Ханты-Мансийского района от 23.05.2019 № 504-р «О проведении аукциона, открытого по составу участников, с открытой формой подачи предложений по продаже права на заключение договора аренды земельного участка» и состоится 24 июня 2019 года в 11 часов 00 минут по местному времени по адресу: Тюменская область, Ханты-Мансийский автономный округ – Югра, г. Ханты-Мансийск ул. Гагарина, 214, конференц-зал (здание администрации Ханты-Мансийского района).

Предметом аукциона являются:

ЛОТ 1: право на заключение сроком на 5 лет договора аренды на земельный участок, с кадастровым номером 86:02:0707002:570, расположенный по адресу: Ханты-Мансийский автономный округ – Югра, Ханты-Мансийский район, в районе третьего километра автодороги «Ханты-Мансийск-Нягань», общей площадью 1500 кв. метров, относящийся к категории земель «земли сельскохозяйственного назначения», с видом разрешенного использования: «ведение садоводства»

Ограничения (обременения) права не зарегистрированы. Границы земельного участка указаны в кадастровом паспорте.

Подключения (технологические присоединения) объектов к сетям инженерно-технического обеспечения не предусмотрены.

Начальный размер годовой арендной платы за земельный участок составляет 74 тыс. 300 рублей.

Задаток – в размере 14 тыс. 860 рублей – 20 процентов от начального размера годовой арендной платы за земельный участок.

Шаг аукциона – 2000 рублей – 2,69 процента от начального размера годовой арендной платы за земельный участок.

Ограничения (обременения) права не зарегистрированы. Границы земельного участка указаны в кадастровом паспорте

В соответствии с «Правилами технологического присоединения энергопринимающих устройств потребителей электрической энергии, а также объектов электросетевого хозяйства, принадлежащих сетевым организациям и иным лицам, к электрическим сетям», утвержденными Постановлением Правительства РФ № 861 от 27.12.2004г. технические условия для технического присоединения к электрическим сетям будут выданы ресурсоснабжющей организацией при заключении договора об осуществлении технологического присоединения Правообладателю земельного участка. Конкретные мероприятия по строительству электрических сетей будут определены на момент заключения договора об осуществлении технологического присоединения. Размер платы за технологическое присоединение будет определен по тарифам, установленным Региональной энергетической комиссией Тюменской области Ханты-Мансийского автономного округа и Ямало-Ненецкого автономного округа на момент заключения договоров об осуществлении технологического присоединения.

С техническими условиями подключения объекта к сетям инженерно-технического обеспечения можно ознакомиться по адресу: г. Ханты-Мансийск, ул. Гагарина, 214, каб. № 121.

Для участия в аукционе претендент предоставляет организатору торгов заявку и опись прилагаемых документов (приложение 1 к настоящему извещению) в двух экземплярах, один из которых остается у организатора аукциона, другой у претендента.

Перечень документов к заявке на участие в аукционе юридического лица:

1. Документ, подтверждающий внесение задатка.

2.Надлежащим образом заверенный перевод на русский язык документов о государственной регистрации юридического лица в соответствии с законодательством иностранного государства в случае, если заявителем является иностранное юридическое лицо.

Перечень документов к заявке на участие в аукционе граждан и индивидуальных предпринимателей

1. Копия документа, удостоверяющего личность, - для физического лица.
2. Документ, подтверждающий внесение задатка.

Заявка с прилагаемыми к ней документами регистрируется организатором аукциона в журнале приема заявок.

Заявки и необходимые документы на участие в аукционе принимаются организатором торгов в рабочие дни с 10 часов 00 минут до 17 часов 00 минут местного времени с 24 мая 2019 года по 19 июня 2019 года в здании администрации Ханты-Мансийского района, по адресу: Тюменская область, Ханты-Мансийский автономный округ - Югра, г. Ханты-Мансийск, ул. Гагарина, 214, каб. 121.

Заявка на участие в аукционе, поступившая по истечении срока ее приема, возвращается в день ее поступления заявителю.

Рассмотрение заявок и определение участников аукциона состоится 21 июня 2019 года в 10 часов 00 минут по местному времени в здании администрации Ханты-Мансийского района, по адресу: Тюменская область, Ханты-Мансийский автономный округ – Югра, г. Ханты-Мансийск, ул. Гагарина, 214, каб. 121.

Для участия в аукционе претендент вносит задаток в размере (20 % от начального размера годовой арендной платы за земельный участок) на счет организатора торгов путем безналичного перечисления.

Сумма задатка возвращается лицам не ставшим победителями аукциона, в течение 3-х дней со дня подписания протокола о результатах аукциона.

Внесенный победителем аукциона задаток засчитывается в счет годового размера арендной платы за земельный участок.

Реквизиты организатора торгов для перечисления задатка:

Департамент имущественных и земельных отношений администрации Ханты-Мансийского района.

Юридический и почтовый адрес: 628002 Ханты-Мансийский автономный округ-Югра г. Ханты-Мансийск, ул. Гагарина 214.

Телефон/факс (3467) 35-28-10, 35-28-11.

Получатель:

Комитет по финансам АХМР (Депимущества района л/с 070.01.001.2)

Банк получателя: РКЦ г. Ханты-Мансийск

БИК: 047162000

ИНН: 8601026093

КПП: 860101001

Расчетный счет: 40302810300005000020

ОКТМО 71829000

КБК 07000000000000000120

По вопросу осмотра земельных участков на местности ответственные лица: Половкин Алексей Сергеевич, тел.: 8(3467) 35-28-15;

Существенные условия Договора указаны в проекте договора аренды земельного участка (приложение 3).

Победителем торгов признается участник, предложивший наибольший размер годовой арендной платы за конкретный земельный участок.

аукциона подводятся в день проведения – 24 июня 2019 года и оформляются протоколом о результатах аукциона, который подписывается организатором аукциона и победителем в день проведения аукциона.

Договор аренды на земельный участок заключается с победителем аукциона не ранее, чем через десять дней со дня размещения информации о результатах аукциона в средствах массовой информации.

Получить информацию о проведении аукциона и документацию об аукционе можно на официальном сайте Российской Федерации в сети "Интернет" www.torgi.gov.ru, на официальном сайте администрации Ханты-Мансийского района http://hmrn.ru/ **в разделе «Официально», «Муниципальное имущество»** и непосредственно у организатора торгов по адресу: 628002, Ханты-Мансийский автономный округ – Югра г. Ханты-Мансийск, ул. Гагарина 214, каб. 120 контактный телефон: (факс): 8 (3467) 35-27-56, 8 (3467) 35-28-19.

42. Ответственные лица: Алещева Татьяна Николаевна, Лухт Анна Вадимовна

Приложение 1
к извещению о проведении аукциона
по продаже прав на заключение
договора аренды земельного участка

Директору Департамента
имущественных и земельных отношений
В.А.Попову

ЗАЯВКА
на участие в торгах (аукционе, конкурсе) по продаже
земельных участков или права на заключение договоров
аренды земельного участка

Ханты-Мансийский район "___" _____ ___ г.

_____
(полное наименование юридического лица, с указанием
_____
организационно-правовой формы, номер и дата свидетельства
_____
о государственной регистрации юридического лица; фамилия, имя,
_____
отчество физического лица, с указанием паспортных данных)
_____

в лице_____, действующего на

основании_____
(дата, номер, наименование документа)
в соответствии с _____
(дата, номер решения уполномоченного органа_____
юридического лица о совершении сделки)
заявляет о своем желании принять участие в торгах (аукционе, конкурсе), проводимых согласно информационному сообщению в _____
_____
(наименование периодического издания, веб-ресурса)

от "___" _____ ___ г. для приобретения права
_____
(собственности или аренды)

на земельный участок_____
(местоположение, кадастровый номер)

с условиями проведения торгов, указанными в информационном сообщении, ознакомлен.

Приложение:

- документ, подтверждающий внесение задатка;
- копия документа, удостоверяющего личность, - для физического лица.
- надлежащим образом заверенный перевод на русский язык документов о государственной регистрации юридического лица в соответствии с законодательством иностранного государства в случае, если заявителем является иностранное юридическое лицо.

Юридический адрес (местожительство) и банковские реквизиты счета для возврата задатка:
_____
_____
(подпись, печать)

Заявка принята Департаментом имущественных и земельных отношений администрации Ханты-Мансийского района

в ____ час. ____ мин. "___" _____ ___ г. № ____

_____
(подпись уполномоченного лица)

Приложение2
к извещению о проведении аукциона
по продаже прав на заключение
договора аренды земельного участка

Порядок проведения аукциона:

- участникам аукциона выдаются пронумерованные билеты, которые они поднимают после оглашения аукционистом начального размера арендной платы приобретаемого в аренду земельного участка и каждого очередного размера арендной платы в случае, если готовы заключить договор аренды земельного участка в соответствии с этим размером арендной платы;

- каждый последующий размер арендной платы приобретаемого в аренду земельного участка аукционист назначает путем увеличения текущего размера арендной платы на "шаг аукциона". После объявления очередного размера арендной платы приобретаемого в аренду земельного участка аукционист называет номер билета участника аукциона, который первым поднял билет, и указывает на этого участника аукциона. Затем аукционист объявляет следующий размер арендной платы в соответствии с "шагом аукциона";

- при отсутствии участников аукциона, готовых заключить договор аренды в соответствии с названным аукционистом размером арендной платы, аукционист повторяет этот размер арендной платы 3 раза.

Если после троекратного объявления очередного размера арендной платы ни один из участников аукциона не поднял билет, аукцион завершается. Победителем аукциона признается тот участник аукциона, номер билета которого был назван аукционистом последним;

- по завершению аукциона аукционист объявляет о продаже права на заключение договора аренды земельного участка, называет размер арендной платы и номер билета победителя аукциона.

Сумма задатка возвращается лицам, участвовавшим в аукционе, но не ставшим победителями аукциона, в течение 3-х дней со дня подписания итогового протокола.

Внесенный победителем аукциона задаток засчитывается в счет суммы годовой арендной платы за земельный участок.

Итоги аукциона подводятся в день проведения – **24 июня 2019 года** и оформляются протоколом о результатах аукциона, который подписывается организатором аукциона и победителем в день проведения аукциона.

Протокол о результатах аукциона является основанием для заключения с победителем аукциона договора аренды земельного участка**.** Договор аренды на земельный участок заключается с победителем аукциона не ранее, чем через десять дней со дня размещения информации о результатах аукциона в средствах массовой информации.

Годовой размер арендной платы перечисляется на расчетный счет организатора аукциона до подписания договора аренды земельного участка.

Приложение 3
к извещению о проведении аукциона
по продаже прав на заключение
договора аренды земельного участка

ПРОЕКТ

Договор № ____
аренды земельного участка

г. Ханты-Мансийск «____» _____ 2019 г.

Департамент имущественных и земельных отношений администрации Ханты-Мансийского района, в лице Директора департамента Попова Владимира Александровича, действующего на основании Положения, именуемый в дальнейшем «Арендодатель», с одной стороны и _____, в лице _____, действующего на основании _____., именуемое в дальнейшем «Арендатор», с другой стороны, заключили настоящий договор о нижеследующем:

1. ПРЕДМЕТ ДОГОВОРА

1.1. На основании Распоряжения администрации Ханты-Мансийского района № ___ от «__» _____2019 года и протокола о результатах аукциона № ___ от _____ 2019 г. Арендодатель сдает, а Арендатор принимает в аренду земельный участок, относящийся к категории, с кадастровым номером _____, общей площадью _____га, расположенный по адресу: _____ для _____, в границах, указанных в кадастровом паспорте.

1.2. Настоящий договор заключен сроком на ___ год (лет) с «___» _____ 2019 г. по «___» _____ 20__ г

1.3. Земельный участок свободен от прав третьих лиц.

2. АРЕНДНАЯ ПЛАТА

2.1. Сумма ежегодной арендной платы за отведенный земельный участок составляет: _____рублей.

2.2. Арендная плата за 1 (первый) год аренды (за период с «___»____20__г. по «___»_____20__ г. (пункт 2.1 договора) вносится Арендатором до подписания договора на счет _____
_____

2.3. Арендная плата за земельный участок за второй и последующие годы аренды, вносится арендатором путем перечисления денежных средств ежеквартально, до десятого числа месяца, следующего за истекшим кварталом, за четвертый квартал календарного года - до десятого числа последнего месяца текущего календарного года, за квартал, в котором прекращается договор аренды земельного участка, - не позднее дня прекращения договора аренды земельного участка. Арендатор вправе вносить платежи за аренду земельного участка досрочно.

3. ПРАВА И ОБЯЗАННОСТИ СТОРОН

3.1. Арендатор имеет право:

3.1.1.Использовать земельный участок на условиях, предусмотренных настоящим договором.

3.1.2. Проектировать и возводить на арендуемом земельном участке _____ на основании разрешения на строительство, выданного в установленном порядке.

3.2. Арендатор обязан:

3.2.1. Использовать земельный участок в соответствии с целью, указанной в п. 1.1 договора.

3.2.2. Не передавать свои права и обязанности по договору аренды земельного участка третьим лицам, в том числе отдавать арендные права земельного участка в залог и вносить их в качестве вклада в уставный капитал хозяйственного товарищества или общества, либо паевого взноса в производственный кооператив, а также сдавать арендуемый земельный участок или его часть в субаренду.

3.2.3. Не нарушать прав смежных землепользователей и не совершать действий, приводящих к ухудшению экологической и санитарной обстановки на земельном участке и прилегающей к нему территории в результате проектирования и строительства _____.

3.2.4. Возмещать Арендодателю и смежным землепользователям убытки в полном объеме в связи с ухудшением качества земель, санитарного состояния территории и экологической обстановки, возникшими в результате его хозяйственной деятельности.

3.2.5. Вносить арендную плату в размере и сроки установленные договором.

3.2.6. Производить благоустройство, содержание в надлежащем порядке арендуемого земельного участка и прилегающей к нему территории, а также нежилых строений, расположенных на нем.

3.2.7. Обеспечивать полномочным представителям Арендодателя и органов государственного контроля за использованием и охраной земель беспрепятственный доступ на земельный участок. Выполнять в соответствии с требованиями коммунальных служб условия эксплуатации наземных и подземных коммуникаций, сооружений, дорог и проездов, расположенных на земельном участке. При необходимости проведения на земельном участке службами и организациями аварийно-ремонтных работ обеспечить им беспрепятственный доступ на земельный участок и представлять информацию в отношении арендуемого земельного участка Арендодателю.

3.2.8. Разработать и согласовать со всеми заинтересованными службами проектно – сметную документацию на проектирование и строительство _____, получить разрешение на строительство и приступить к строительству в течение 1 года с момента подписания договора.

3.2.9. Без разрешения соответствующих компетентных органов (архитектурно-градостроительных, пожарных, санитарных, природоохранных и других органов) не осуществлять на земельном, участке работы, для проведения которых требуется соответствующее разрешение.

3.2.10. Осуществить проектирование и завершить строительство _____ не позднее ___года (лет) со дня подписания настоящего договора. При этом сроки, необходимые для утверждения проектно - сметной документации на проектирование и строительство, получение всех необходимых согласований и разрешений на строительство, а также оформление документов по сдаче _____ в установленном порядке в эксплуатацию входят в указанный срок.

3.2.11. Выполнять технические условия, требования инспектирующих служб.

3.2.12. Письменно в десятидневный срок уведомить Арендодателя об изменении своего адреса (местонахождения). При невыполнении данной обязанности все письма, повестки и другие документы, отправленные по адресу, указанному в договоре, считаются врученными Арендатору.

3.3. Арендодатель имеет право:

3.3.1. Осуществлять контроль за использованием и охраной земель Арендатором, за соблюдением им условий настоящего договора.

3.3.2. Требовать досрочного расторжения договора в случаях, предусмотренных настоящим договором и действующим законодательством Российской Федерации.

3.3.3. На беспрепятственный доступ на территорию арендуемого земельного участка с целью его осмотра на предмет соблюдения условий договора.

3.3.4. На возмещение убытков, причиненных ухудшением качества земельного участка и экологической обстановки в результате хозяйственной деятельности Арендатора, а также по иным основаниям, предусмотренным законодательством Российской Федерации.

3.4. Арендодатель обязан:

3.4.1. Выполнять в полном объеме условия договора.

3.4.2. Не вмешиваться в хозяйственную деятельность Арендатора, если она не наносит ущерба окружающей среде и не нарушает прав и законных интересов других лиц, не противоречит условиям договора и требованиям действующего законодательства Российской Федерации.

4. ПОРЯДОК ИЗМЕНЕНИЯ УСЛОВИЙ И ПРЕКРАЩЕНИЯ ДОГОВОРА

4.1. Изменение условий договора производится по соглашению сторон.

4.2. Соглашение об изменении или расторжении договора совершается в той же форме, что и договор.

4.3. Вносимые дополнения и изменения к договору рассматриваются сторонами в месячный срок со дня получения предложений и оформляются дополнительным соглашением.

4.4. По требованию Арендодателя Договор может быть досрочно расторгнут в случаях, когда Арендатор:

- использует земельный участок не в соответствии с его целевым назначением, предусмотренным п. 1.1 договора, и принадлежностью к той или иной категории земель;
- использует земельный участок, способами, которые приводят к значительному ухудшению экологической и санитарной обстановки;
- не использует земельный участок в указанных в договоре целях в течение одного года за исключением времени, в течение, которого земельный участок не мог быть использован по назначению из-за стихийных бедствий или иных обстоятельств, исключающих такое использование;
- не выполняет обязанности, предусмотренные пунктами 3.2.1, 3.2.2, 3.2.9, 3.2.10, 3.2.11, 3.2.12 договора;
- в иных случаях, предусмотренных законодательством Российской Федерации.

5. ОТВЕТСТВЕННОСТЬ СТОРОН. ПОРЯДОК РАЗРЕШЕНИЯ СПОРОВ

5.1. За нарушение условий договора стороны несут ответственность в соответствии с договором и действующим законодательством Российской Федерации.

5.2. За нарушение срока внесения арендной платы по договору Арендатор уплачивает Арендодателю пени из расчета одной трехсотой ставки рефинансирования от размера невнесенной арендной платы за каждый календарный день просрочки.

5.3. Уплата пени и других штрафов не освобождает Арендатора от устранения допущенных нарушений и не является основанием, для уменьшения арендной платы или освобождением от нее.

5.4. При невыполнении обязательств, предусмотренных пунктами 3.2.8., 3.2.9, 3.2.10, 3.2.11 договора Арендатор уплачивает Арендодателю штраф в размере в размере 1/300 ставки рефинансирования Центрального банка Российской Федерации на день просрочки за каждый день просрочки исполнения обязательств.

5.5. Споры, связанные с исполнением, изменением, расторжением договора, разрешаются в судебном порядке.

6. ЗАКЛЮЧИТЕЛЬНЫЕ ПОЛОЖЕНИЯ

6.1. Настоящий договор вступает в силу с момента проведения государственной регистрации договора в соответствии с действующим законодательством.

6.2. Настоящий договор заключен в трех экземплярах, имеющих одинаковую юридическую силу, один экземпляр для Арендодателя, один экземпляр для Арендатора, один экземпляр для органа, осуществляющего государственную регистрацию прав.

6.3. К договору прилагается кадастровый паспорт земельного участка (Приложение № 1), являющийся неотъемлемой частью настоящего договора.

7. ЮРИДИЧЕСКИЕ АДРЕСА, РЕКВИЗИТЫ И ПОДПИСИ СТОРОН

Арендодатель:

Департамент имущественных и земельных отношений администрации Ханты-Мансийского района

628002 Тюменская обл. ИНН 8601026093 КПП 860101001
г. Ханты-Мансийск, ул. Гагарина, 214 ОКПО 78198687
Тел. 35-28-10 факс 35-28-11 ОКАТО 71131000000 БИК 047162000
ОКВЭД 75.11.31
Р/С 40204810900000000002
РКЦ Ханты-Мансийска, г.Ханты-Мансийск

Директор департамента _____ В.А.Попов

Арендатор:
_____
_____

Представитель Арендатора
по доверенности _____

Департамент имущественных и земельных отношений администрации Ханты-Мансийского информирует о возможности предоставления земельного участка с условным кадастровым номером 86:02:1209001:ЗУ1, расположенного по адресу: ХМАО-Югра, Ханты-Мансийский район, с.Цингалы, ул.Молодежная, б/н, общей площадью 1200 кв. метров, из категории земель населенных пунктов, с видом разрешенного использования: рыбоводство (1.13).

Граждане и крестьянские (фермерские) хозяйства, заинтересованные в предоставлении земельного участка, в течение 30 дней со дня опубликования извещения вправе подать заявление о намерении участвовать в аукционе на право заключения договора аренды земельного участка.

Заявления подаются на бумажном носителе лично, либо почтовым отправлением по адресу: г. Ханты-Мансийск, ул. Гагарина, д.214, каб.100. Дата окончания приема заявлений – 21.06.2019.

Получить более подробную информацию расположения земельного участка возможно по адресу: г.Ханты-Мансийск, ул. Гагарина, д.214, каб.122, с понедельника по пятницу с 09.00 до 17.00, по тел. 8 (3467) 35-28-15.

МУНИЦИПАЛЬНОЕ ОБРАЗОВАНИЕ
ХАНТЫ-МАНСИЙСКИЙ РАЙОН
Ханты-Мансийский автономный округ – Югра

АДМИНИСТРАЦИЯ ХАНТЫ-МАНСИЙСКОГО РАЙОНА

Р А С П О Р Я Ж Е Н И Е

от 16.05.2019 № 485-р
г. Ханты-Мансийск

Об утверждении отчета об исполнении
бюджета Ханты-Мансийского района
за I квартал 2019 года

На основании пункта 5 статьи 264.2 Бюджетного кодекса Российской Федерации, статьи 10 Положения об отдельных вопросах организации и осуществления бюджетного процесса в Ханты-Мансийском районе, утвержденного решением Думы Ханты-Мансийского района от 5 декабря 2007 года № 213:

1. Утвердить отчет об исполнении бюджета Ханты-Мансийского района за I квартал 2019 года:

по доходам – в сумме 772 млн. 378 тыс. 270 руб. 93 коп.;

по расходам – в сумме 730 млн. 547 тыс. 681 руб. 82 коп.;

по источникам финансирования дефицита бюджета – в сумме (минус) 41 млн. 830 тыс. 589 руб. 11 коп.;

результат исполнения бюджета – в сумме 41 млн. 830 тыс. 589 руб. 11 коп. (профицит).

2. Комитету по финансам администрации Ханты-Мансийского района (Собянин С.А.) направить в Думу Ханты-Мансийского района и Контрольно-счетную палату Ханты-Мансийского района отчет об исполнении бюджета Ханты-Мансийского района за I квартал 2019 года с приложением пояснительной записки к данному отчету.

3. Редакции газеты «Наш район» (Гудзовский В.В.) опубликовать настоящее распоряжение одновременно со сведениями о ходе исполнения бюджета муниципального района.

4. Контроль за выполнением распоряжения возложить на начальника управления по бюджету комитета по финансам Собянина С.А.

И.о. главы Ханты-Мансийского района Р.Н.Ерышев

Источники финансирования дефицита бюджета

На 1 апреля 2019 года исполнение источников дефицита бюджета Ханты-Мансийского района сложилось следующим образом:

тыс. рублей

Всего источников внутреннего финансирования дефицита бюджета	**- 41 830,6**
Бюджетные кредиты от других бюджетов бюджетной системы Российской Федерации	0,0
Получение бюджетных кредитов от других бюджетов бюджетной системы Российской Федерации в валюте Российской Федерации	0,0
Погашение бюджетных кредитов, полученных от других бюджетов бюджетной системы Российской Федерации в валюте Российской Федерации	-33 577,1
Возврат бюджетных кредитов, предоставленных юридическим лицам из бюджетов муниципальных районов в валюте Российской Федерации	236,0
Разница между получением и погашением бюджетами муниципальных районов кредитов от других бюджетов бюджетной системы Российской Федерации в валюте Российской Федерации	0,0
Иные источники внутреннего финансирования дефицитов бюджетов	0,0
Акции и иные формы участия в капитале, находящиеся в государственной и муниципальной собственности	0,0
Средства от продажи акций и иных форм участия в капитале, находящихся в государственной и муниципальной собственности	0,0
Изменение остатков средств на счетах по учету средств бюджета	- 8 489,5
Увеличение остатков средств бюджетов	- 1 553 309,4
Уменьшение остатков средств бюджетов	1 544 819,9

По фактическим данным отчета об исполнении бюджета Ханты-Мансийского района сложилось превышение расходов над доходами в сумме 41 830,6 тыс. рублей (дефицит).

Начальник управления по бюджету С.А.Собянин

Сведения об исполнении бюджета по доходам
по состоянию на 01.04.2019

Наименование показателя	Код дохода по КД	Утвержденный план на 2019 год	План на 1 квартал 2019 года	Исполнение 2019 год (в рублях)	Исполнение плана за 1 квартал 2019 года (в %)	Исполнение плана за 2019 год (в %)
ДОХОДЫ БЮДЖЕТА ВСЕГО	**000 8 50 00000 00 0000 000**	**3 483 595 126,47**	**588 303 217,35**	**772 378 270,93**	**131,3**	**22,2**
НАЛОГОВЫЕ И НЕНАЛОГОВЫЕ ДОХОДЫ	**000 1 00 00000 00 0000 000**	**1 436 105 936,83**	**283 096 655,71**	**358 565 976,52**	**126,7**	**25,0**
Налоговые доходы		**1 111 591 936,83**	**261 796 455,71**	**277 879 133,26**	**106,1**	**25,0**
НАЛОГИ НА ПРИБЫЛЬ, ДОХОДЫ	**000 1 01 00000 00 0000 000**	**1 083 936 400,00**	**255 050 230,00**	**267 156 438,61**	**104,7**	**24,6**
Налог на доходы физических лиц	***000 1 01 02000 01 0000 110***	***1 083 936 400,00***	***255 050 230,00***	***267 156 438,61***	***104,7***	***24,6***
Налог на доходы физических лиц с доходов, источником которых является налоговый агент, за исключением доходов, в отношении которых исчисление и уплата налога осуществляются в соответствии со статьями 227, 227.1 и 228 Налогового кодекса Российской Федерации	000 1 01 02010 01 0000 110	1 073 530 610,56	252 601 747,79	264 137 772,68	104,6	24,6
Налог на доходы физических лиц с доходов, полученных от осуществления деятельности физическими лицами, зарегистрированными в качестве индивидуальных предпринимателей, нотариусов, занимающихся частной практикой, адвокатов, учредивших адвокатские кабинеты и других лиц, занимающихся частной практикой в соответствии со статьей 227 Налогового кодекса Российской Федерации	000 1 01 02020 01 0000 110	216 787,28	51 010,05	3 805,35	7,5	1,8
Налог на доходы физических лиц с доходов, полученных физическими лицами в соответствии со статьей 228 Налогового Кодекса Российской Федерации	000 1 01 02030 01 0000 110	433 574,56	102 020,09	27 552,41	27,0	6,4
Налог на доходы физических лиц в виде фиксированных авансовых платежей с доходов, полученных физическими лицами, являющимися иностранными гражданами, осуществляющими трудовую деятельность по найму у физических лиц на основании патента в соответствии со статьей 227.1 Налогового кодекса Российской Федерации	000 1 01 02040 01 0000 110	9 755 427,60	2 295 452,07	2 987 988,70	130,2	30,6
Налог на доходы физических лиц с сумм прибыли контролируемой иностранной компании, полученной физическими лицами, признаваемыми контролирующими лицами этой компании	000 1 01 02050 01 0000 110	0,00	0,00	-680,53	0,0	0,0
Акцизы по подакцизным товарам (продукции), производимым на территории Российской Федерации	**000 1 03 02000 01 0000 110**	**1 208 054,83**	**302 013,71**	**362 334,70**	**120,0**	**30,0**
Доходы от уплаты акцизов на дизельное топливо, подлежащие распределению между бюджетами субъектов Российской Федерации и местными бюджетами с учетом установленных дифференцированных нормативов отчислений в местные бюджеты	000 1 03 02231 01 0000 110	452 737,72	113 184,43	159 171,06	140,6	35,2
Доходы от уплаты акцизов на моторные масла для дизельных и (или) карбюраторных (инжекторных) двигателей, подлежащие распределению между бюджетами субъектов Российской Федерации и местными бюджетами с учетом установленных дифференцированных нормативов отчислений в местные бюджеты	000 1 03 02241 01 0000 110	3 179,72	794,93	1 112,13	139,9	35,0
Доходы от уплаты акцизов на автомобильный бензин, подлежащие распределению между бюджетами субъектов Российской Федерации и местными бюджетами с учетом установленных дифференцированных нормативов отчислений в местные бюджеты	000 1 03 02251 01 0000 110	813 431,19	203 357,80	233 377,59	114,8	28,7
Доходы от уплаты акцизов на прямогонный бензин, подлежащие распределению между бюджетами субъектов Российской Федерации и местными бюджетами с учетом установленных дифференцированных нормативов отчислений в местные бюджеты	000 1 03 02261 01 0000 110	-61 293,80	-15 323,45	-31 326,08	204,4	51,1
НАЛОГИ НА СОВОКУПНЫЙ ДОХОД	**000 1 05 00000 00 0000 000**	**21 471 100,00**	**3 736 830,00**	**7 496 572,28**	**200,6**	**34,9**
Налог, взимаемый в связи с применением упрощенной системы налогообложения	*000 1 05 01000 00 0000 110*	*8 675 000,00*	*1 351 310,00*	*5 706 874,32*	*422,3*	*65,8*
Налог, взимаемый с налогоплательщиков, выбравших в качестве объекта налогообложения доходы	000 1 05 01010 01 0000 110	5 638 730,00	878 330,00	4 437 331,52	505,2	78,7
Налог, взимаемый с налогоплательщиков, выбравших в качестве объекта налогообложения доходы	000 1 05 01011 01 0000 110	5 638 730,00	878 330,00	4 437 331,52	505,2	78,7
Налог, взимаемый с налогоплательщиков, выбравших в качестве объекта налогообложения доходы (за налоговые периоды, истекшие до 1 января 2011 года)	000 1 05 01012 01 0000 110	0,00	0,00	0,00	0,0	0,0
Налог, взимаемый с налогоплательщиков, выбравших в качестве объекта налогообложения доходы, уменьшенные на величину расходов	000 1 05 01020 01 0000 110	3 036 270,00	472 980,00	1 270 045,06	268,5	41,8
Налог, взимаемый с налогоплательщиков, выбравших в качестве объекта налогообложения доходы, уменьшенные на величину расходов	000 1 05 01021 01 0000 110	3 036 270,00	472 980,00	1 270 045,06	268,5	41,8
Налог, взимаемый с налогоплательщиков, выбравших в качестве объекта налогообложения доходы, уменьшенные на величину расходов (за налоговые периоды, истекшие до 1 января 2011 года)	000 1 05 01022 01 0000 110	0,00	0,00	0,00	0,0	0,0
Налог, взимаемый в виде стоимости патента в связи с применением упрощенной системы налогообложения	000 1 05 01040 02 0000 110	0,00	0,00	0,00	0,0	0,0
Налог, взимаемый в виде стоимости патента в связи с применением упрощенной системы налогообложения	000 1 05 01041 02 0000 110	0,00	0,00	0,00	0,0	0,0
Налоги, взимаемые в виде стоимости патента в связи с применением упрощенной системы налогообложения (за налоговые периоды, истекшие до 1 января 2011 года)	000 1 05 01042 02 0000 110	0,00	0,00	0,00	0,0	0,0
Минимальный налог, зачисляемый в бюджеты субъектов Российской Федерации	000 1 05 01050 01 0000 110	0,00	0,00	-502,26	0,0	0,0
Единый налог на вмененный доход для отдельных видов деятельности	*000 1 05 02000 02 0000 110*	*6 730 300,00*	*1 539 060,00*	*1 356 195,02*	*88,1*	*20,2*
Единый налог на вмененный доход для отдельных видов деятельности	000 1 05 02010 02 0000 110	6 730 300,00	1 539 060,00	1 355 628,93	88,1	20,1
Единый налог на вмененный доход для отдельных видов деятельности (за налоговые периоды, истекшие до 1 января 2011 года)	000 1 05 02020 02 0000 110	0,00	0,00	566,09	0,0	0,0
Единый сельскохозяйственный налог	*000 1 05 03000 01 0000 110*	*3 835 000,00*	*200 000,00*	*167 565,00*	*83,8*	*4,4*
Единый сельскохозяйственный налог	000 1 05 03010 01 0000 110	3 835 000,00	200 000,00	167 565,00	83,8	4,4
Единый сельскохозяйственный налог (за налоговые периоды, истекшие до 1 января 2011 года)	000 1 05 03020 01 0000 110	0,00	0,00	0,00	0,0	0,0
Налог, взимаемый в связи с применением патентной системы налогообложения	*000 1 05 04000 02 0000 110*	*2 230 800,00*	*646 460,00*	*265 937,94*	*41,1*	*11,9*
Налог, взимаемый в связи с применением патентной системы налогообложения, зачисляемый в бюджеты муниципальных районов	000 1 05 04020 02 0000 110	2 230 800,00	646 460,00	265 937,94	41,1	11,9
НАЛОГИ НА ИМУЩЕСТВО	**000 1 06 00000 00 0000 000**	**4 976 382,00**	**2 707 382,00**	**2 845 368,65**	**105,1**	**57,2**
Налог на имущество физических лиц	*000 1 06 01000 00 0000 110*	*0,00*	*0,00*	*226,91*	*0,0*	*0,0*
Налог на имущество физических лиц, взимаемый по ставкам, применяемым к объектам налогообложения, расположенным в границах межселенных территорий	*000 1 06 01030 05 0000 110*	*0,00*	0,00	*226,91*	*0,0*	*0,0*
Земельный налог	*000 1 06 06000 00 0000 110*	*4 976 382,00*	*2 707 382,00*	*2 845 141,74*	*105,1*	*57,2*
Земельный налог с организаций, обладающих земельным участком, расположенным в границах межселенных территорий	000 1 06 06033 05 0000 110	4 610 382,00	2 646 382,00	2 767 037,00	*104,6*	*60,0*
Земельный налог с физических лиц, обладающих земельным участком, расположенным в границах межселенных территорий	000 1 06 06043 05 0000 110	366 000,00	61 000,00	78 104,74	*128,0*	*21,3*
ГОСУДАРСТВЕННАЯ ПОШЛИНА	**000 1 08 00000 00 0000 000**	**0,00**	**0,00**	**18 419,02**	**0,0**	**0,0**
Государственная пошлина по делам, рассматриваемым в судах общей юрисдикции, мировыми судьями	000 1 08 03000 01 0000 110	0,00	0,00	18 419,02	0,0	0,0
Государственная пошлина по делам, рассматриваемым в судах общей юрисдикции, мировыми судьями (за исключением Верховного Суда Российской Федерации)	000 1 08 03010 01 0000 110	0,00	0,00	18 419,02	0,0	0,0
Государственная пошлина за государственную регистрацию, а также за совершение прочих юридически значимых действий	000 1 08 07000 01 0000 110	0,00	0,00	0,00	0,0	0,0
Государственная пошлина за совершение действий, связанных с лицензированием, с проведением аттестации в случаях, если такая аттестация предусмотрена законодательством Российской Федерации	000 1 08 07080 01 0000 110	0,00	0,00	0,00	0,0	0,0
Государственная пошлина за совершение действий, связанных с лицензированием, с проведением аттестации в случаях, если такая аттестация предусмотрена законодательством Российской Федерации, зачисляемая в бюджеты муниципальных районов	000 1 08 07084 01 0000 110	0,00	0,00	0,00	0,0	0,0
ЗАДОЛЖЕННОСТЬ И ПЕРЕРАСЧЕТЫ ПО ОТМЕНЕННЫМ НАЛОГАМ, СБОРАМ И ИНЫМ ОБЯЗАТЕЛЬНЫМ ПЛАТЕЖАМ	**000 1 09 00000 00 0000 000**	**0,00**	**0,00**	**0,00**	**0,0**	**0,0**
Неналоговые доходы		**324 514 000,00**	**21 300 200,00**	**80 686 843,26**	**378,8**	**24,9**
ДОХОДЫ ОТ ИСПОЛЬЗОВАНИЯ ИМУЩЕСТВА, НАХОДЯЩЕГОСЯ В ГОСУДАРСТВЕННОЙ И МУНИЦИПАЛЬНОЙ СОБСТВЕННОСТИ	**000 1 11 00000 00 0000 000**	**285 980 400,00**	**12 420 600,00**	**66 556 839,16**	**535,9**	**23,3**
Доходы в виде прибыли, приходящейся на доли в уставных (складочных) капиталах хозяйственных товариществ и обществ, или дивидендов по акциям, принадлежащим Российской Федерации, субъектам Российской Федерации или муниципальным образованиям	000 1 11 01000 00 0000 120	0,00	0,00	0,00	0,0	0,0

Доходы в виде прибыли, приходящейся на доли в уставных (складочных) капиталах хозяйственных товариществ и обществ, или дивидендов по акциям, принадлежащим муниципальным районам	000 1 11 01050 05 0000 120	0,00	0,00	0,00	0,0	0,0
Проценты, полученные от предоставления бюджетных кредитов внутри страны	000 1 11 03000 00 0000 120	0,00	0,00	0,00	0,0	0,0
Проценты, полученные от предоставления бюджетных кредитов внутри страны за счет средств бюджетов муниципальных районов	000 1 11 03050 05 0000 120	0,00	0,00	0,00	0,0	0,0
Доходы, получаемые в виде арендной либо иной платы за передачу в возмездное пользование государственного и муниципального имущества (за исключением имущества бюджетных и автономных учреждений, а также имущества государственных и муниципальных унитарных предприятий, в том числе казенных)	000 1 11 05000 00 0000 120	280 906 100,00	11 029 300,00	62 929 262,02	570,6	22,4
Доходы, получаемые в виде арендной платы за земельные участки, государственная собственность на которые не разграничена, а также средства от продажи права на заключение договоров аренды указанных земельных участков	000 1 11 05010 00 0000 120	279 856 300,00	11 000 000,00	0,00	0,0	0,0
Доходы, получаемые в виде арендной платы за земельные участки, государственная собственность на которые не разграничена и которые расположены в границах межселенных территорий муниципальных районов, а также средства от продажи права на заключение договоров аренды указанных земельных участков	000 1 11 05013 05 0000 120	279 856 300,00	11 000 000,00	62 868 353,99	571,5	22,5
Доходы, получаемые в виде арендной платы за земельные участки, государственная собственность на которые не разграничена и которые расположены в границах поселений, а также средства от продажи права на заключение договоров аренды указанных земельных участков	000 1 11 05013 10 0000 120	0,00	0,00	0,00	0,0	0,0
Доходы, получаемые в виде арендной платы за земли после разграничения государственной собственности на землю, а также средства от продажи права на заключение договоров аренды указанных земельных участков (за исключением земельных участков бюджетных и автономных учреждений)	000 1 11 05020 00 0000 120	0,00	0,00	0,00	0,0	0,0
Доходы, получаемые в виде арендной платы, а также средства от продажи права на заключение договоров аренды за земли, находящиеся в собственности муниципальных районов (за исключением земельных участков муниципальных бюджетных и автономных учреждений)	000 1 11 05025 05 0000 120	920 900,00	0,00	0,00	0,0	0,0
Доходы от сдачи в аренду имущества, находящегося в оперативном управлении органов управления муниципальных районов и созданных ими учреждений (за исключением имущества муниципальных бюджетных и автономных учреждений)	000 1 11 05035 05 0000 120	128 900,00	29 300,00	60 908,03	207,9	47,3
Плата по соглашениям об установлении сервитута, заключенным органами местного самоуправления муниципальных районов, государственными или муниципальными предприятиями либо государственными или муниципальными учреждениями в отношении земельных участков, государственная собственность на которые не разграничена и которые расположены в границах межселенных территорий муниципальных районов	000 1 11 05313 05 0000 120	0,00	0,00	0,00	0,0	0,0
Доходы от перечисления части прибыли, остающейся после уплаты налогов и иных обязательных платежей муниципальных унитарных предприятий, созданных муниципальными районами	000 1 11 07015 05 0000 120	0,00	0,00	0,00	0,0	0,0
Прочие доходы от использования имущества и прав, находящихся в государственной и муниципальной собственности (за исключением имущества бюджетных и автономных учреждений, а также имущества государственных и муниципальных унитарных предприятий, в том числе казенных)	000 1 11 09000 00 0000 120	5 074 300,00	1 391 300,00	3 627 577,14	260,7	71,5
Прочие поступления от использования имущества, находящегося в государственной и муниципальной собственности (за исключением имущества бюджетных и автономных учреждений, а также имущества государственных и муниципальных унитарных предприятий, в том числе казенных)	000 1 11 09040 00 0000 120	5 074 300,00	1 391 300,00	3 627 577,14	260,7	71,5
Прочие поступления от использования имущества, находящегося в собственности муниципальных районов (за исключением имущества муниципальных бюджетных и автономных учреждений, а также имущества муниципальных унитарных предприятий, в том числе казенных)	000 1 11 09045 05 0000 120	5 074 300,00	1 391 300,00	3 627 577,14	260,7	71,5
ПЛАТЕЖИ ПРИ ПОЛЬЗОВАНИИ ПРИРОДНЫМИ РЕСУРСАМИ	**000 1 12 00000 00 0000 000**	**7 094 500,00**	**1 104 700,00**	**2 213 714,64**	**200,4**	**31,2**
Плата за негативное воздействие на окружающую среду	*000 1 12 01000 01 0000 120*	*7 094 500,00*	*1 104 700,00*	*2 213 714,64*	*200,4*	*31,2*
Плата за выбросы загрязняющих веществ в атмосферный воздух стационарными объектами	000 1 12 01010 01 0000 120	2 226 600,00	368 700,00	641 236,60	173,9	28,8
Плата за выбросы загрязняющих веществ в атмосферный воздух передвижными объектами	000 1 12 01020 01 0000 120	0,00	0,00	0,00	0,0	0,0
Плата за сбросы загрязняющих веществ в водные объекты	000 1 12 01030 01 0000 120	214 500,00	178 500,00	0,00	0,0	0,0
Плата за размещение отходов производства	000 1 12 01041 01 0000 120	1 700 000,00	425 000,00	1 169 167,44	275,1	68,8
Плата за размещение твердых коммунальных отходов	000 1 12 01042 01 0000 120	10 000,00	2 500,00	128 212,43	5128,5	1 282,1
Плата за иные виды негативного воздействия на окружающую среду	000 1 12 01050 01 0000 120	0,00	0,00	0,00	0,0	0,0
Плата за выбросы загрязняющих веществ,образующихся при сжигании	000 1 12 01070 01 0000 120	2 943 400,00	130 000,00	275 098,17	211,6	9,3
ДОХОДЫ ОТ ОКАЗАНИЯ ПЛАТНЫХ УСЛУГ (РАБОТ) И КОМПЕНСАЦИИ ЗАТРАТ ГОСУДАРСТВА	**000 1 13 00000 00 0000 000**	**21 455 400,00**	**6 038 000,00**	**8 479 476,03**	**140,4**	**39,5**
Доходы от оказания платных услуг (работ)	*000 1 13 01000 00 0000 130*	*15 893 200,00*	*3 265 700,00*	*2 639 564,46*	*80,8*	*16,6*
Прочие доходы от оказания платных услуг (работ)	*000 1 13 01990 00 0000 130*	*15 893 200,00*	*3 265 700,00*	*2 639 564,46*	*80,8*	*16,6*
Прочие доходы от оказания платных услуг (работ) получателями средств бюджетов муниципальных районов	000 1 13 01995 05 0000 130	15 893 200,00	3 265 700,00	2 639 564,46	80,8	16,6
Доходы от компенсации затрат государства	*000 1 13 02000 00 0000 130*	*5 562 200,00*	*2 772 300,00*	*5 839 911,57*	*210,7*	*105,0*
Прочие доходы от компенсации затрат государства	*000 1 13 02990 00 0000 130*	*5 562 200,00*	*2 772 300,00*	*5 839 911,57*	*210,7*	*105,0*
Прочие доходы от компенсации затрат бюджетов муниципальных районов	000 1 13 02995 05 0000 130	5 562 200,00	2 772 300,00	5 839 911,57	210,7	105,0
ДОХОДЫ ОТ ПРОДАЖИ МАТЕРИАЛЬНЫХ И НЕМАТЕРИАЛЬНЫХ АКТИВОВ	**000 1 14 00000 00 0000 000**	**1 938 600,00**	**102 800,00**	**1 157 554,17**	**1126,0**	**59,7**
Доходы от продажи квартир	*000 1 14 01000 00 0000 410*	*175 700,00*	*43 900,00*	*58 500,00*	*133,3*	*33,3*
Доходы от продажи квартир, находящихся в собственности муниципальных районов	000 1 14 01050 05 0000 410	175 700,00	43 900,00	58 500,00	133,3	33,3
Доходы от реализации имущества, находящегося в государственной и муниципальной собственности (за исключением имущества бюджетных и автономных учреждений, а также имущества государственных и муниципальных унитарных предприятий, в том числе казенных)	*000 1 14 02000 00 0000 000*	*1 708 100,00*	*45 200,00*	*30 155,62*	*66,7*	*1,8*
Доходы от реализации имущества, находящегося в собственности муниципальных районов (за исключением имущества муниципальных бюджетных и автономных учреждений, а также имущества муниципальных унитарных предприятий, в том числе казенных), в части реализации основных средств по указанному имуществу	*000 1 14 02050 05 0000 410*	*1 708 100,00*	*45 200,00*	*30 155,62*	*66,7*	*1,8*
Доходы от реализации имущества, находящегося в оперативном управлении учреждений, находящихся в ведении органов управления муниципальных районов (за исключением имущества муниципальных бюджетных и автономных учреждений), в части реализации основных средств по указанному имуществу	000 1 14 02052 05 0000 440	0,00	0,00	0,00	0,0	0,0
Доходы от реализации иного имущества, находящегося в собственности муниципальных районов (за исключением имущества муниципальных бюджетных и автономных учреждений, а также имущества муниципальных унитарных предприятий, в том числе казенных), в части реализации основных средств по указанному имуществу	000 1 14 02053 05 0000 410	1 708 100,00	45 200,00	30 155,62	66,7	1,8
Доходы от продажи земельных участков, находящихся в государственной и муниципальной собственности (за исключением земельных участков бюджетных и автономных учреждений)	*000 1 14 06000 00 0000 430*	*54 800,00*	*13 700,00*	*1 068 898,55*	*7802,2*	*1 950,5*
Доходы от продажи земельных участков, государственная собственность на которые не разграничена	*000 1 14 06010 00 0000 430*	*0,00*	*0,00*	*1 059 766,79*	*0,0*	*0,0*
Доходы от продажи земельных участков, государственная собственность на которые не разграничена и которые расположены в границах межселенных территорий муниципальных районов	000 1 14 06013 05 0000 430	0,00	0,00	1 059 766,79	0,0	0,0
Доходы от продажи земельных участков, государственная собственность на которые не разграничена и которые расположены в границах поселений	000 1 14 06013 10 0000 430	0,00	0,00	0,00	0,0	0,0
Доходы от продажи земельных участков, государственная собственность на которые разграничена (за исключением земельных участков бюджетных и автономных учреждений)	*000 1 14 06020 00 0000 430*	*54 800,00*	*13 700,00*	*9 131,76*	*66,7*	*16,7*
Доходы от продажи земельных участков, находящихся в собственности муниципальных районов (за исключением земельных участков муниципальных бюджетных и автономных учреждений)	000 1 14 06025 05 0000 430	54 800,00	13 700,00	9 131,76	66,7	16,7
АДМИНИСТРАТИВНЫЕ ПЛАТЕЖИ И СБОРЫ	**000 1 15 00000 00 0000 000**	**0,00**	**0,00**	**0,00**	**0,0**	**0,0**
ШТРАФЫ, САНКЦИИ, ВОЗМЕЩЕНИЕ УЩЕРБА	**000 1 16 00000 00 0000 000**	**8 045 100,00**	**1 634 100,00**	**2 158 053,61**	**132,1**	**26,8**
Денежные взыскания (штрафы) за нарушение законодательства о налогах и сборах	*000 1 16 03000 00 0000 140*	*0,00*	*0,00*	*4 350,00*	*0,0*	*0,0*

Денежные взыскания (штрафы) за нарушение законодательства о налогах и сборах, предусмотренные статьями 116, 118, 1191, пунктами 1 и 2 статьи 120, статьями 125, 126, 128, 129, 1291, 132, 133, 134, 135, 1351 Налогового кодекса Российской Федерации, а также штрафы, взыскание которых осуществляется на основании ранее действовавшей статьи 117 Налогового кодекса Российской Федерации	000 1 16 03010 01 0000 140	0,00	0,00	4 350,00	0,0	0,0
Денежные взыскания (штрафы) за административные правонарушения в области налогов и сборов, предусмотренные Кодексом Российской Федерации об административных правонарушениях	000 1 16 03030 01 0000 140	0,00	0,00	0,00	0,0	0,0
Денежные взыскания (штрафы) за нарушение законодательства о применении контрольно-кассовой техники при осуществлении наличных денежных расчетов и (или) расчетов с использованием платежных карт	000 1 16 06000 01 0000 140	0,00	0,00	0,00	0,0	0,0
Денежные взыскания (штрафы) за административные правонарушения в области государственного регулирования производства и оборота этилового спирта, алкогольной, спиртосодержащей продукции	000 1 16 08010 01 0000 140	0,00	0,00	94 000,00	0,0	0,0
Денежные взыскания (штрафы) за нарушение бюджетного законодательства (в части бюджетов муниципальных районов)	000 1 16 18050 05 0000 140	0,00	0,00	9 675,34	0,0	0,0
Денежные взыскания (штрафы) и иные суммы, взыскиваемые с лиц, виновных в совершении преступлений, и в возмещение ущерба имуществу	*000 1 16 21000 00 0000 140*	*0,00*	*0,00*	*0,00*	*0,0*	*0,0*
Денежные взыскания (штрафы) и иные суммы, взыскиваемые с лиц, виновных в совершении преступлений, и в возмещение ущерба имуществу, зачисляемые в бюджеты муниципальных районов	000 1 16 21050 05 0000 140	0,00	0,00	0,00	0,0	0,0
Денежные взыскания (штрафы) за нарушение законодательства Российской Федерации о недрах, об особо охраняемых природных территориях, об охране и использовании животного мира, об экологической экспертизе, в области охраны окружающей среды, земельного законодательства, лесного законодательства, водного законодательства	*000 1 16 25000 00 0000 140*	*127 000,00*	*30 000,00*	*15 000,00*	50,0	*11,8*
Денежные взыскания (штрафы) за нарушение законодательства Российской Федерации о недрах	000 1 16 25010 01 0000 140	0,00	0,00	0,00	0,0	0,0
Денежные взыскания (штрафы) за нарушение законодательства Российской Федерации об особо охраняемых территорий	000 116 25020 01 0000 140	0,00	0,00	0,00	0,0	0,0
Денежные взыскания (штрафы) за нарушение законодательства Российской Федерации об охране и использовании животного мира	000 1 16 25030 01 0000 140	127 000,00	30 000,00	0,00	0,0	0,0
Денежные взыскания (штрафы) за нарушение законодательства в области охраны окружающей среды	000 1 16 25050 01 0000 140	0,00	0,00	0,00	0,0	0,0
Денежные взыскания (штрафы) за нарушение земельного законодательства	000 1 16 25060 01 0000 140	0,00	0,00	15 000,00	0,0	0,0
Денежные взыскания (штрафы) за нарушение законодательства в области обеспечения санитарно-эпидемиологического благополучия человека и законодательства в сфере защиты прав потребителей	000 1 16 28000 01 0000 140	10 000,00	0,00	0,00	0,0	0,0
Денежные взыскания (штрафы) за правонарушения в области дорожного движения	*000 1 16 30000 01 0000 140*	*0,00*	*0,00*	*144 500,00*	*0,0*	*0,0*
Денежные взыскания (штрафы) за нарушение правил перевозки крупногабаритных и тяжеловесных грузов по автомобильным дорогам общего пользования	000 1 16 30010 01 0000 140	0,00	0,00	0,00	0,0	0,0
Денежные взыскания (штрафы) за нарушение правил перевозки крупногабаритных и тяжеловесных грузов по автомобильным дорогам общего пользования федерального значения	000 1 16 30011 01 0000 140	0,00	0,00	0,00	0,0	0,0
Денежные взыскания (штрафы) за нарушение правил перевозки крупногабаритных и тяжеловесных грузов по автомобильным дорогам общего пользования местного значения муниципальных районов	000 1 16 30014 01 0000 140	0,00	0,00	0,00	0,0	0,0
Прочие денежные взыскания (штрафы) за правонарушения в области дорожного движения	000 1 16 30030 01 0000 140	0,00	0,00	144 500,00	0,0	0,0
Денежные взыскания, налагаемые в возмещение ущерба, причиненного в результате незаконного или нецелевого использования бюджетных средств	*000 1 16 32000 00 0000 140*	*0,00*	*0,00*	*0,00*	*0,0*	*0,0*
Денежные взыскания, налагаемые в возмещение ущерба, причиненного в результате незаконного или нецелевого использования бюджетных средств (в части бюджетов муниципальных районов)	000 1 16 32000 05 0000 140	0,00	0,00	0,00	0,0	0,0
Денежные взыскания (штрафы) за нарушение законодательства РФ о размещении заказов на поставки товаров, выполнение работ, оказание услуг для нужд муниципальных районов	000 1 16 33050 05 0000 140	50 200,00	12 000,00	1 335 037,89	11125,3	2 659,4
Суммы по искам о возмещении вреда, причиненного окружающей среде	*000 1 16 35000 00 0000 140*	*7 430 000,00*	*1 530 000,00*	*30 240,61*	*2,0*	*0,4*
Суммы по искам о возмещении вреда, причиненного окружающей среде, подлежащие зачислению в бюджеты муниципальных районов	000 1 16 35030 05 0000 140	7 430 000,00	1 530 000,00	30 240,61	2,0	0,4
Денежные взыскания (штрафы) за нарушение законодательства Российской Федерации об административных правонарушениях, предусмотренные статьей 20.25 Кодекса Российской Федерации об административных правонарушениях	000 1 16 43000 01 0000 140	0,00	0,00	350 876,81	0,0	0,0
Прочие поступления от денежных взысканий (штрафов) и иных сумм в возмещение ущерба	*000 1 16 90000 00 0000 140*	*427 900,00*	*62 100,00*	*174 372,96*	*280,8*	*40,8*
Прочие поступления от денежных взысканий (штрафов) и иных сумм в возмещение ущерба, зачисляемые в бюджеты муниципальных районов	000 1 16 90050 05 0000 140	427 900,00	62 100,00	174 372,96	280,8	40,8
ПРОЧИЕ НЕНАЛОГОВЫЕ ДОХОДЫ	**000 1 17 00000 00 0000 000**	**0,00**	**0,00**	**121 205,65**	**0,0**	**0,0**
Невыясненные поступления	000 1 17 01000 00 0000 180	0,00	0,00	36 997,65	0,0	0,0
Невыясненные поступления, зачисляемые в бюджеты муниципальных районов	000 1 17 01050 05 0000 180	0,00	0,00	36 997,65	0,0	0,0
Прочие неналоговые доходы	*000 1 17 05000 00 0000 180*	*0,00*	*0,00*	*84 208,00*	*0,0*	*0,0*
Прочие неналоговые доходы бюджетов муниципальных районов	000 1 17 05050 05 0000 180	0,00	0,00	84 208,00	0,0	0,0
БЕЗВОЗМЕЗДНЫЕ ПОСТУПЛЕНИЯ	**000 2 00 00000 00 0000 000**	**2 047 489 189,64**	**305 206 561,64**	**413 812 294,41**	**135,6**	**20,2**
БЕЗВОЗМЕЗДНЫЕ ПОСТУПЛЕНИЯ ОТ ДРУГИХ БЮДЖЕТОВ БЮДЖЕТНОЙ СИСТЕМЫ РОССИЙСКОЙ ФЕДЕРАЦИИ	**000 2 02 00000 00 0000 000**	**2 052 561 794,41**	**310 279 166,41**	**410 933 827,05**	**132,4**	**20,0**
Дотации бюджетам субъектов Российской Федерации и муниципальных образований	*000 2 02 10000 00 0000 150*	*9 448 200,00*	*9 448 200,00*	*0,00*	0,0	0,0
Дотации бюджетам муниципальных районов на поддержку мер по обеспечению сбалансированности бюджетов	000 2 02 15002 05 0000 150	9 448 200,00	9 448 200,00	0,00	0,0	0,0
Субсидии бюджетам субъектов Российской Федерации и муниципальных образований (межбюджетные субсидии)	*000 2 02 20000 00 0000 150*	*484 996 658,01*	*271 274 604,01*	*27 817 949,00*	*10,3*	*5,7*
Субсидии бюджетам муниципальных районов на строительство, модернизацию, ремонт и содержание автомобильных дорог общего пользования, в том числе дорог в поселениях (за исключением автомобильных дорог федерального значения)	000 2 02 20041 05 0000 150	7 761 900,00	3 515 000,00	0,00	0,0	0,0
Субсидии бюджетам муниципальных районов на реализацию федеральных целевых программ	000 2 02 20051 05 0000 150	0,00	0,00	0,00	0,0	0,0
Субсидии бюджетам муниципальных районов на софинансирование капитальных вложений в объекты муниципальной собственности	000 2 02 20077 05 0000 150	28 875 300,00	28 875 300,00	0,00	0,0	0,0
Субсидии бюджетам муниципальных районов на реализацию мероприятий по обеспечению жильем молодых семей	000 2 02 25497 05 0000 150	967 800,00	242 000,00	0,00	0,0	0,0
Субсидия бюджетам муниципальных районов на поддержку отрасли культуры	000 2 02 25519 05 0000 150	19 073 595,19	16 849 295,19	0,00	0,0	0,0
Субсидии бюджетам муниципальных районов на поддержку государственных программ субъектов Российской Федерации и муниципальных программ формирования современной городской среды	000 2 02 25555 05 0000 150	4 925 562,82	2 255 562,82	0,00	0,0	0,0
Прочие субсидии бюджетам муниципальных районов	000 2 02 29999 05 0000 150	423 392 500,00	219 537 446,00	27 817 949,00	12,7	6,6
Субвенции бюджетам субъектов Российской Федерации и муниципальных образований	*000 2 02 30000 00 0000 150*	*1 524 854 700,00*	*16 031 960,00*	*371 794 252,60*	*2319,1*	*24,4*
Субвенции бюджетам муниципальных районов на государственную регистрацию актов гражданского состояния	000 2 02 35930 05 0000 150	4 414 300,00	1 265 200,00	1 247 091,70	98,6	28,3
Субвенции бюджетам муниципальных районов на осуществление полномочий по обеспечению жильем отдельных категорий граждан, установленных Федеральным законом от 24 ноября 1995 года N 181-ФЗ "О социальной защите инвалидов в Российской Федерации"	000 2 02 35176 05 0000 150	888 200,00	888 200,00	0,00	0,0	0,0
Субвенции бюджетам муниципальных районов на осуществление первичного воинского учета на территориях, где отсутствуют военные комиссариаты	000 2 02 35118 05 0000 150	3 049 000,00	762 200,00	475 299,90	62,4	15,6
Субвенции бюджетам муниципальных районов на осуществление полномочий по составлению (изменению) списков кандидатов в присяжные заседатели федеральных судов общей юрисдикции в Российской Федерации	000 2 02 35120 05 0000 150	3 400,00	860,00	0,00	0,0	0,0
Субвенции бюджетам муниципальных районов на выполнение передаваемых полномочий субъектов Российской Федерации	000 2 02 30024 05 0000 150	1 484 636 100,00	4 492 100,00	367 971 861,00	8191,5	24,8
Субвенции бюджетам муниципальных районов на предоставление жилых помещений детям-сиротам и детям, оставшимся без попечения родителей, лицам из их числа по договорам найма специализированных жилых помещений	000 2 02 35082 05 0000 150	17 278 300,00	4 310 000,00	0,00	0,0	0,0
Субвенции бюджетам муниципальных районов на компенсацию части родительской платы , взимаемой с родителей (законных представителей) за присмотр и уход за детьми, посещающими образовательные организации, реализующие образовательные программы дошкольного образования	000 2 02 30029 05 0000 150	12 809 000,00	3 203 000,00	2 100 000,00	65,6	16,4

Субвенции бюджетам муниципальных районов на обеспечение жильем отдельных категорий граждан, установленных Федеральными законами от 12 января 1995 года № 5-ФЗ "О ветеранах" и от 24 ноября 1995 года № 181-ФЗ "О социальной защите инвалидов в Российской Федерации"	000 2 02 35135 05 0000 150	1 776 400,00	1 110 400,00	0,00	0,0	*0,0*
Субвенции бюджетам муниципальных образований на повышение продуктивности в молочном скотоводстве	000 2 02 35542 05 0000 150	0,00	0,00	0,00	*0,0*	*0,0*
Иные межбюджетные трансферты	*000 2 02 40000 00 0000 150*	*33 262 236,40*	*13 524 402,40*	*11 321 625,45*	*83,7*	*34,0*
Межбюджетные трансферты, передаваемые бюджетам муниципальных районов из бюджетов поселений на осуществление части полномочий по решению вопросов местного значения в соответствии с заключенными соглашениями	000 2 02 40014 05 0000 150	25 631 090,40	9 609 377,40	6 924 805,00	72,1	27,0
Межбюджетные трансферты, передаваемые бюджетам муниципальных районов для компенсации дополнительных расходов, возникших в результате решений, принятых органами власти другого уровня	000 202 451 6005 0000 150	0,00	0,00	0,00	0,0	0,0
Прочие межбюджетные трансферты, передаваемые бюджетам муниципальных районов	000 2 02 49999 05 0000 150	7 631 146,00	3 915 025,00	4 396 820,45	112,3	57,6
ПРОЧИЕ БЕЗВОЗМЕЗДНЫЕ ПОСТУПЛЕНИЯ	**000 2 07 00000 00 0000 180**	**0,00**	**0,00**	**10 000 000,00**	**0,0**	**0,0**
Прочие безвозмездные поступления в бюджеты муниципальных районов	*000 2 07 05000 05 0000 180*	*0,00*	*0,00*	*10 000 000,00*	*0,0*	*0,0*
Прочие безвозмездные поступления в бюджеты муниципальных районов	000 2 07 05030 05 0000 180	0,00	0,00	10 000 000,00	0,0	0,0
ДОХОДЫ БЮДЖЕТОВ БЮДЖЕТНОЙ СИСТЕМЫ РФ	**000 2 18 00000 00 0000 000**	**10 630,00**	**10 630,00**	**10 630,07**	**0,0**	**0,0**
Доходы бюджетов муниципальных районов от возврата бюджетными учреждениями остатков субсидий прошлых лет	000 2 18 05010 05 0000 180	0,00	0,00	0,00	0,0	0,0
Доходы бюджетов муниципальных районов от возврата остатков субсидий, субвенций и иных межбюджетных трансфертов, имеющих целевое назначение, прошлых лет из бюджетов поселений	000 2 18 60010 05 0000 150	10 630,00	10 630,00	10 630,07	100,0	100,0
ВОЗВРАТ ОСТАТКОВ СУБСИДИЙ, СУБВЕНЦИЙ И ИНЫХ МЕЖБЮДЖЕТНЫХ ТРАНСФЕРТОВ, ИМЕЮЩИХ ЦЕЛЕВОЕ НАЗНАЧЕНИЕ, ПРОШЛЫХ ЛЕТ	**000 2 19 00000 00 0000 000**	**-5 083 234,77**	**-5 083 234,77**	**-7 132 162,71**	**140,3**	**140,3**
Возврат остатков субвенций на осуществление первичного воинского учета на территориях, где отсутствуют военные комиссариаты из бюджетов муниципальных районов	000 2 19 35118 05 0000 150	-61 485,38	-8 406,00	-8 406,00	100,0	13,7
Возврат остатков субвенций на государственную регистрацию актов гражданского состояния из бюджетов муниципальных районов	000 2 19 35930 05 0000 150	-8 406,00	-61 485,38	-61 485,38	100,0	731,4
Возврат прочих остатков субсидий, субвенций и иных межбюджетных трансфертов, имеющих целевое назначение, прошлых лет из бюджетов муниципальных районов	000 2 19 60010 05 0000 150	-5 013 343,39	-5 013 343,39	-7 062 271,33	140,9	140,9

Сведения об исполнении бюджета по расходам на 01.04.2019 г.

РЗ,ПР	Наименовании КФСР	Уточненный план на 2019 год	Уточненный план 1 квартала 2019 года	Исполнено за отчетный период	% исполнения от годового плана на 2019 год	% исполнения от плана 1 квартала на 2019 года
0100	**Общегосударственные вопросы**	**335 426,3**	**102 428,4**	**84 656,6**	**25**	**83**
0102	Функционирование высшего должностного лица субъекта Российской Федерации и муниципального образования	5 396,3	1 957,6	1 281,3	24	65
0103	Функционирование законодательных (представительных) органов государственной власти и представительных органов муниципальных образований	17 090,1	6 725,2	5 524,6	32	82
0104	Функционирование Правительства Российской Федерации, высших исполнительных органов государственной власти субъектов Российской Федерации, местных администраций	119 063,4	42 572,6	36 897,5	31	87
0105	Судебная система	3,4	0,0	0,0	0	0
0106	Обеспечение деятельности финансовых, налоговых и таможенных органов и органов финансового (финансово-бюджетного) надзора	49 365,6	16 015,6	15 260,1	31	95
0111	Резервные фонды	6 800,0	1 250,0	0,0	0	0
0113	Другие общегосударственные вопросы	137 707,5	33 907,4	25 693,1	19	76
0200	**Национальная оборона**	**3 049,0**	**475,3**	**475,3**	**16**	
0203	Мобилизационная и вневойсковая подготовка	3 049,0	475,3	475,3	16	100
0300	**Национальная безопасность и правоохранительная деятельность**	**50 317,8**	**8 429,2**	**6 109,8**	**12**	72
0304	Органы юстиции	4 414,3	1 441,8	946,0	21	66
0309	Защита населения и территории от чрезвычайных ситуаций природного и техногенного характера, гражданская оборона	44 833,9	6 937,4	5 163,8	12	74
0314	Профилактика правонарушений	1 069,6	50,0	0,0	0	0
0400	**Национальная экономика**	**378 520,9**	**112 964,1**	**77 175,7**	**20**	68
0401	Общеэкономические вопросы	9 081,1	4 832,3	4 014,5	44	83
0405	Сельское хозяйство и рыболовство	163 467,3	55 934,4	29 042,6	18	52
0408	Транспорт	12 285,9	2 707,3	1 846,2	15	68
0409	Дорожное хозяйство	29 173,3	2 301,3	2 301,3	8	100
0410	Связь и информатика	7 618,0	1 937,7	559,7	7	29
0412	Другие вопросы в области национальной экономики	156 895,3	45 251,1	39 411,4	25	87
0500	**Жилищно-коммунальное хозяйство**	**795 922,2**	**102 639,3**	**71 278,5**	**9**	69
0501	Жилищное хозяйство	220 917,7	8 071,0	200,9	0	2
0502	Коммунальное хозяйство	527 959,8	92 277,9	68 787,2	13	75
0503	Благоустройство	47 024,8	2 290,4	2 290,4	5	100
0505	Другие вопросы в области жилищно-коммунального хозяйства	19,9	0,0	0,0	0	#ДЕЛ/0!
0600	**Охрана окружающей среды**	**27 289,5**	**359,4**	**359,4**	1	100
0605	Другие вопросы в области охраны окружающей среды	27 289,5	359,4	359,4	1	100
0700	**Образование**	**1 871 314,5**	**490 017,2**	**379 466,7**	**20**	77
0701	Дошкольное образование	408 449,9	87 182,9	60 748,8	15	70
0702	Общее образование	1 120 979,4	307 906,4	238 394,2	21	77
0703	Дополнительное образование детей	219 092,1	54 539,7	50 889,2	23	93
0707	Молодежная политика и оздоровление детей	16 272,2	2 334,3	790,5	5	34
0709	Другие вопросы в области образования	106 520,9	38 053,9	28 644,0	27	75
0800	**Культура и кинематография**	**350 855,0**	**26 394,3**	**20 204,3**	**6**	77
0801	Культура	317 493,0	16 072,7	11 629,1	4	72
0804	Другие вопросы в области культуры и кинематографии	33 362,0	10 321,6	8 575,2	26	83
0900	**Здравоохранение**	**4 475,8**	**0,0**	**0,0**	**0**	
0909	Другие вопросы в области здравоохранения	4 475,8	0,0	0,0	0	
1000	**Социальная политика**	**80 190,4**	**14 913,9**	**8 232,7**	**10**	55
1001	Пенсионное обеспечение	3 500,0	1 870,9	1 870,9	53	100
1003	Социальное обеспечение населения	4 023,8	380,0	0,0	0	0
1004	Охрана семьи и детства	60 860,2	9 449,5	4 188,6	7	44
1006	Другие вопросы в области социальной политики	11 806,4	3 213,5	2 173,2	18	68
1100	**Физическая культура и спорт**	**16 023,5**	**1 769,0**	**1 215,0**	**8**	69
1101	Физическая культура	138,1	0,0	0,0	0	#ДЕЛ/0!
1102	Массовый спорт	15 885,4	1 769,0	1 215,0	8	69
1200	**Средства массовой информации**	**10 601,4**	**2 034,0**	**2 034,0**	**19**	100
1202	Периодическая печать и издательства	10 601,4	2 034,0	2 034,0	19	100
1300	**Обслуживание государственного и муниципального долга**	**94,3**	**30,2**	**5,4**	**6**	18
1301	Обслуживание внутреннего муниципального долга	94,3	30,2	5,4	6	18
1400	**Межбюджетные трансферты бюджетам субъектов Росиийской Федерации и муниципальных образований общего характера**	**317 337,0**	**79 334,3**	**79 334,3**	**25**	100
1401	Дотации на выравнивание бюджетной обеспеченности субъектов РФ муниципальных образований	317 337,0	79 334,3	79 334,3	25	100
	ВСЕГО РАСХОДОВ:	**4 241 417,6**	**941 788,6**	**730 547,7**	17	78

Начальник управления по бюджету
С.А.Собянин

ИНФОРМАЦИОННОЕ СООБЩЕНИЕ

Департамент имущественных и земельных отношений администрации Ханты-Мансийского района, являющийся организатором торгов, объявляет о проведении аукциона, открытого по составу участников и по форме подачи заявок, по продаже права на заключение договоров аренды земельных участков.

Аукцион организован на основании распоряжения администрации Ханты-Мансийского района от 22.05.2019 № 494-р «О проведении аукциона, открытого по составу участников, с открытой формой подачи предложений по продаже права на заключение договоров аренды земельных участков» и состоится 24 июня 2019 года в 11 часов 30 минут по местному времени по адресу: Тюменская область, Ханты-Мансийский автономный округ – Югра, г. Ханты-Мансийск ул. Гагарина, 214, конференц-зал (здание администрации Ханты-Мансийского района).

Предметом аукциона являются:

ЛОТ 1: право на заключение сроком на 5 лет договора аренды на земельный участок, с кадастровым номером 86:02:1204001:678, расположенный по адресу: Ханты-Мансийский автономный округ – Югра, Ханты-Мансийский район, п. Выкатной, общей площадью 10000 кв. метров, относящийся к категории земель «земли населенных пунктов», с видом разрешенного использования: специальная деятельность (площадка временного хранения и сортировки твердых коммунальных отходов).

Ограничения (обременения) права не зарегистрированы. Границы земельного участка указаны в кадастровом паспорте.

Подключения (технологические присоединения) объектов к сетям инженерно-технического обеспечения не предусмотрены.

Начальный размер годовой арендной платы за земельный участок составляет 9 тыс. 300 рублей.

Задаток – в размере 1 тыс. 860 рублей – 20 процентов от начального размера годовой арендной платы за земельный участок.

Шаг аукциона – 200 рублей – 2,15 процента от начального размера годовой арендной платы за земельный участок.

ЛОТ 2: право на заключение сроком на 5 лет договора аренды, на земельный участок, с кадастровым номером 86:02:0301001:405, расположенный по адресу: Ханты-Мансийский автономный округ – Югра, Ханты-Мансийский район, п.Кедровый, ул.Механизаторов, д. 15, общей площадью 1957 кв. метров, относящийся к категории земель «Земли населенных пунктов», с видом разрешенного использования: малоэтажная многоквартирная жилая застройка.

Ограничения (обременения) права не зарегистрированы. Границы земельного участка указаны в кадастровом паспорте

В соответствии с «Правилами технологического присоединения энергопринимающих устройств потребителей электрической энергии, а также объектов электросетевого хозяйства, принадлежащих сетевым организациям и иным лицам, к электрическим сетям», утвержденными Постановлением Правительства РФ № 861 от 27.12.2004г. технические условия для технического присоединения к электрическим сетям будут выданы ресурсоснабжющей организацией при заключении договора об осуществлении технологического присоединения Правообладателю земельного участка. Конкретные мероприятия по строительству электрических сетей будут определены на момент заключения договора об осуществлении технологического присоединения. Размер платы за технологическое присоединение будет определен по тарифам, установленным Региональной энергетической комиссией Тюменской области Ханты-Мансийского автономного округа и Ямало-Ненецкого автономного округа на момент заключения договоров об осуществлении технологического присоединения.

Проектом застройки предусмотрено подключение объекта к сетям тепло-водоснабжения. Плата за подключение к сетям инженерно-технического обеспечения не установлена.

С техническими условиями подключения объекта к сетям инженерно-технического обеспечения можно ознакомиться по адресу: г. Ханты-Мансийск, ул. Гагарина, 214, каб. № 122.

Начальный размер годовой арендной платы за земельный участок составляет 14 тыс. 500 рублей.

Задаток – в размере 2 тыс. 900 рублей – 20 процентов от начального размера годовой арендной платы за земельный участок.

Шаг аукциона – 400 рублей – 2,75 процента от начального размера годовой арендной платы за земельный участок.

ЛОТ 3: право на заключение сроком на 5 лет договора аренды, на земельный участок, с кадастровым номером 86:02:0301002:396, расположенный по адресу: Ханты-Мансийский автономный округ – Югра, Ханты-Мансийский район, п.Кедровый, ул.60 лет Октября, д. 1, общей площадью 2321 кв. метров, относящийся к категории земель «Земли населенных пунктов», с видом разрешенного использования: малоэтажная многоквартирная жилая застройка. Ограничения (обременения) права не зарегистрированы. Границы земельного участка указаны в кадастровом паспорте.

В соответствии с «Правилами технологического присоединения энергопринимающих устройств потребителей электрической энергии, а также объектов электросетевого хозяйства, принадлежащих сетевым организациям и иным лицам, к электрическим сетям», утвержденными Постановлением Правительства РФ № 861 от 27.12.2004г. технические условия для технического присоединения к электрическим сетям будут выданы ресурсоснабжющей организацией при заключении договора об осуществлении технологического присоединения Правообладателю земельного участка. Конкретные мероприятия по строительству электрических сетей будут определены на момент заключения договора об осуществлении технологического присоединения. Размер платы за технологическое присоединение будет определен по тарифам, установленным Региональной энергетической комиссией Тюменской области Ханты-Мансийского автономного округа и Ямало-Ненецкого автономного округа на момент заключения договоров об осуществлении технологического присоединения.

Проектом застройки предусмотрено подключение объекта к сетям тепло-водоснабжения. Плата за подключение к сетям инженерно-технического обеспечения не установлена.

С техническими условиями подключения объекта к сетям инженерно-технического обеспечения можно ознакомиться по адресу: г. Ханты-Мансийск, ул. Гагарина, 214, каб. № 122.

Начальный размер годовой арендной платы за земельный участок составляет 18 тыс. 900 рублей.

Задаток – в размере 3 тыс. 780 рублей – 20 процентов от начального размера годовой арендной платы за земельный участок.

Шаг аукциона – 500 рублей – 2,64 процента от начального размера годовой арендной платы за земельный участок.

ЛОТ 4: право на заключение сроком на 5 лет договора аренды на земельный участок, с кадастровым номером 86:02:1101001:569, расположенный по адресу: Ханты-Мансийский автономный округ – Югра, Ханты-Мансийский район, д. Согом, ул. Южная, д. 3, общей площадью 1537 кв. метров, относящийся к категории земель «земли населенных пунктов», с видом разрешенного использования: малоэтажная многоквартирная жилая застройка.

Ограничения (обременения) права не зарегистрированы. Границы земельного участка указаны в кадастровом паспорте.

В соответствии с «Правилами технологического присоединения энергопринимающих устройств потребителей электрической энергии, а также объектов электросетевого хозяйства, принадлежащих сетевым организациям и иным лицам, к электрическим сетям», утвержденными Постановлением Правительства РФ № 861 от 27.12.2004 г. технические условия для технического присоединения к электрическим сетям ОАО «ЮТЭК-Региональные сети» будут выданы при заключении договора об осуществлении технологического присоединения Правообладателю земельного участка. Плата за подключение к сетям инженерно-технического обеспечения не установлена.

Начальный размер годовой арендной платы за земельный участок составляет 10 тысяч 00 рублей.

Задаток в размере 2 тысячи рублей – 20 процентов от начального размера годовой арендной платы за земельный участок.

Шаг аукциона – 300 рублей – 3 процента от начального размера годовой арендной платы за земельный участок.

ЛОТ 5: право на заключение сроком на 5 лет договора аренды на земельный участок, с кадастровым номером 86:02:0702001:602, расположенный по адресу: Ханты-Мансийский автономный округ – Югра, Ханты-Мансийский район, с. Елизарово, переулок Никифорова, д.11, общей площадью 2450 кв. метров, относящийся к категории земель «земли населенных пунктов», с видом разрешенного использования: малоэтажная многоквартирная жилая застройка.

Ограничения (обременения) права не зарегистрированы. Границы земельного участка указаны в кадастровом паспорте.

В соответствии с «Правилами технологического присоединения энергопринимающих устройств потребителей электрической энергии, а также объектов электросетевого хозяйства, принадлежащих сетевым организациям и иным лицам, к электрическим сетям», утвержденными Постановлением Правительства РФ № 861 от 27.12.2004г. технические условия для технического присоединения к электрическим сетям ОАО «ЮТЭК-Региональные сети» будут выданы при заключении договора об осуществлении технологического присоединения Правообладателю земельного участка. Плата за подключение к сетям инженерно-технического обеспечения не установлена.

Проектом застройки предусмотрено подключение объекта к сетям тепло-водоснабжения и электроснабжения. Плата за подключение к сетям инженерно-технического обеспечения не установлена.

С техническими условиями подключения объекта к сетям инженерно-технического обеспечения можно ознакомиться по адресу: г. Ханты-Мансийск, ул. Гагарина, 214, каб. № 120.

Начальный размер годовой арендной платы за земельный участок составляет 20 тыс. 800 рублей.

Задаток – в размере 4 тыс. 160 рублей – 20 процентов от начального размера годовой арендной платы за земельный участок.

Шаг аукциона – 500 рублей – 2,4 процента от начального размера годовой арендной платы за земельный участок.

ЛОТ 6: право на заключение сроком на 5 лет договора аренды, на земельный участок, с кадастровым номером 86:02:1211005:4056, расположенный по адресу: Ханты-Мансийский автономный округ – Югра, Ханты-Мансийский район, п.Горноправдинск, переулок Школьный, дом 3, общей площадью 3952 кв. метров, относящийся к категории земель «Земли населенных пунктов», с видом разрешенного использования: Предпринимательство.

Земельный участок с кадастровым номером 86:02:1211005:4056 имеет 2 части земельного участка общей площадью 208 кв. метров, в отношении которой установлены ограничения прав, предусмотренные статьями 56,56.1 Земельного кодекса Российской Федерации; реквизиты документа - основания: Постановление Правительства РФ от 24.02.2009 №160.. Границы земельного участка и его частей указаны в кадастровом паспорте.

В соответствии с «Правилами технологического присоединения энергопринимающих устройств потребителей электрической энергии, а также объектов электросетевого хозяйства, принадлежащих сетевым организациям и иным лицам, к электрическим сетям», утвержденными Постановлением Правительства РФ № 861 от 27.12.2004г. технические условия для технического присоединения к электрическим сетям будут выданы ресурсоснабжющей организацией при заключении договора об осуществлении технологического присоединения Правообладателю земельного участка. Конкретные мероприятия по строительству электрических сетей будут определены на момент заключения договора об осуществлении технологического присоединения. Размер платы за технологическое присоединение будет определен по тарифам, установленным Региональной энергетической комиссией Тюменской области Ханты-Мансийского автономного округа и Ямало-Ненецкого автономного округа на момент заключения договоров об осуществлении технологического присоединения.

Проектом застройки предусмотрено подключение объекта к сетям холодного водоснабжения, водоотведения, теплоснабжения, электроснабжения. Плата за подключение к сетям инженерно-технического обеспечения не установлена.

С техническими условиями подключения объекта к сетям инженерно-технического обеспечения можно ознакомиться по адресу: г. Ханты-Мансийск, ул. Гагарина, 214, каб. № 120.

Начальный размер годовой арендной платы за земельный участок составляет 215 тыс. 400 рублей.

Задаток – в размере 40 тыс. 80 рублей – 20 процентов от начального размера годовой арендной платы за земельный участок.

Шаг аукциона – 5000 рублей – 2,32 процента от начального размера годовой арендной платы за земельный участок.

ЛОТ 7: право на заключение сроком на 5 лет договора аренды на земельный участок, с кадастровым номером 86:02:1209001:1112, расположенный по адресу: Ханты-Мансийский автономный округ – Югра, Ханты-Мансийский район, п. Цингалы, ул. Бориса Лосева, д. 60А, общей площадью 1819 кв. метров, относящийся к категории земель: «земли населенных пунктов», с видом разрешенного использования: малоэтажная многоквартирная жилая застройка.

Ограничения (обременения) права не зарегистрированы. Границы земельного участка указаны в кадастровом паспорте.

В соответствии с «Правилами технологического присоединения энергопринимающих устройств потребителей электрической энергии, а также объектов электросетевого хозяйства, принадлежащих сетевым организациям и иным лицам, к электрическим сетям», утвержденными Постановлением Правительства РФ № 861 от 27.12.2004г. технические условия для технического присоединения к электрическим сетям ОАО «ЮТЭК-Региональные сети» будут выданы при заключении договора об осуществлении технологического присоединения Правообладателю земельного участка. Плата за подключение к сетям инженерно-технического обеспечения не установлена.

Проектом застройки предусмотрено подключение объекта к сетям холодного водоснабжения, электроснабжения. Плата за подключение к сетям инженерно-технического обеспечения не установлена.

С техническими условиями подключения объекта к сетям инженерно-технического обеспечения можно ознакомиться по адресу: г. Ханты-Мансийск, ул. Гагарина, 214, каб. № 120.

Начальный размер годовой арендной платы за земельный участок составляет 14 тыс. 200 рублей.

Задаток – в размере 2 тыс. 840 рублей – 20 процентов от начального размера годовой арендной платы за земельный участок.

Шаг аукциона – 400 рублей – 2,81 процента от начального размера годовой арендной платы за земельный участок.

ЛОТ 8: право на заключение сроком на 5 лет договора аренды на земельный участок с кадастровым номером 86:02:1209001:1113, расположенный по адресу: Ханты-Мансийский автономный округ – Югра, Ханты-Мансийский район, п. Цингалы, ул. Бориса Лосева, д. 60, общей площадью 1782 кв. метра, относящийся к категории земель: «земли населенных пунктов», с видом разрешенного использования: малоэтажная многоквартирная жилая застройка.

Ограничения (обременения) права не зарегистрированы. Границы земельного участка указаны в кадастровом паспорте.

В соответствии с «Правилами технологического присоединения энергопринимающих устройств потребителей электрической энергии, а также объектов электросетевого хозяйства, принадлежащих сетевым организациям и иным лицам, к электрическим сетям», утвержденными Постановлением Правительства РФ № 861 от 27.12.2004г. технические условия для технического присоединения к электрическим сетям ОАО «ЮТЭК-Региональные сети» будут выданы при заключении договора об осуществлении технологического присоединения Правообладателю земельного участка. Плата за подключение к сетям инженерно-технического обеспечения не установлена.

Проектом застройки предусмотрено подключение объекта к сетям холодного водоснабжения, электроснабжения. Плата за подключение к сетям инженерно-технического обеспечения не установлена.

С техническими условиями подключения объекта к сетям инженерно-технического обеспечения можно ознакомиться по адресу: г. Ханты-Мансийск, ул. Гагарина, 214, каб. № 120.

Начальный размер годовой арендной платы за земельный участок составляет 13 тыс. 900 рублей.

Задаток – в размере 2 тыс. 780 рублей – 20 процентов от начального размера годовой арендной платы за земельный участок.

Шаг аукциона – 400 рублей – 2,87 процента от начального размера годовой арендной платы за земельный участок.

Для участия в аукционе претендент предоставляет организатору торгов заявку и опись прилагаемых документов (приложение 1 к настоящему извещению) в двух экземплярах, один из которых остается у организатора аукциона, другой у претендента.

Перечень документов к заявке на участие в аукционе юридического лица:

1. Документ, подтверждающий внесение задатка.

2.Надлежащим образом заверенный перевод на русский язык документов о государственной регистрации юридического лица в соответствии с законодательством иностранного государства

в случае, если заявителем является иностранное юридическое лицо.

Перечень документов к заявке на участие в аукционе граждан и индивидуальных предпринимателей

1. Копия документа, удостоверяющего личность, - для физического лица.
2. Документ, подтверждающий внесение задатка.

Заявка с прилагаемыми к ней документами регистрируется организатором аукциона в журнале приема заявок.

Заявки и необходимые документы на участие в аукционе принимаются организатором торгов в рабочие дни с 9 часов 00 минут до 17 часов 00 минут местного времени с 24 мая 2019 года по 19 июня 2019 года в здании администрации Ханты-Мансийского района, по адресу: Тюменская область, Ханты-Мансийский автономный округ - Югра, г. Ханты-Мансийск, ул. Гагарина, 214, каб. 120.

Заявка на участие в аукционе, поступившая по истечении срока ее приема, возвращается в день ее поступления заявителю.

Рассмотрение заявок и определение участников аукциона состоится 21 июня 2019 года в 10 часов 00 минут по местному времени в здании администрации Ханты-Мансийского района, по адресу: Тюменская область, Ханты-Мансийский автономный округ – Югра, г. Ханты-Мансийск, ул. Гагарина, 214, каб. 120.

Для участия в аукционе претендент вносит задаток в размере (20 % от начального размера годовой арендной платы за земельный участок) на счет организатора торгов путем безналичного перечисления.

Сумма задатка возвращается лицам не ставшим победителями аукциона, в течение 3-х дней со дня подписания протокола о результатах аукциона.

Внесенный победителем аукциона задаток засчитывается в счет годового размера арендной платы за земельный участок.

Реквизиты организатора торгов для перечисления задатка:

Департамент имущественных и земельных отношений администрации Ханты-Мансийского района.

Юридический и почтовый адрес: 628002 Ханты-Мансийский автономный округ-Югра г. Ханты-Мансийск, ул. Гагарина 214.

Телефон/факс (3467) 35-28-10, 35-28-11.

Получатель:

Комитет по финансам АХМР (Депимущества района л/с 070.01.001.2)

Банк получателя: РКЦ г. Ханты-Мансийск

БИК: 047162000

ИНН: 8601026093

КПП: 860101001

Расчетный счет: 40302810300005000020

ОКТМО 71829000

КБК 07000000000000000120

По вопросу осмотра земельных участков на местности ответственные лица: Цепляев Алексей Викторович, тел.: 8(3467) 35-28-19;

Половкин Алексей Сергеевич, тел.: 8(3467) 35-28-15.

Существенные условия Договора указаны в проекте договора аренды земельного участка (приложение 3).

Победителем торгов признается участник, предложивший наибольший размер годовой арендной платы за конкретный земельный участок.

Итоги аукциона подводятся в день проведения – 24 июня 2019 года и оформляются протоколом о результатах аукциона, который подписывается организатором аукциона и победителем в день проведения аукциона.

Договор аренды на земельный участок заключается с победителем аукциона не ранее, чем через десять дней со дня размещения информации о результатах аукциона в средствах массовой информации.

Получить информацию о проведении аукциона и документацию об аукционе можно на официальном сайте Российской Федерации в сети "Интернет" www.torgi.gov.ru, на официальном сайте администрации Ханты-Мансийского района http://hmrn.ru/ **в разделе «Официально», «Муниципальное имущество»** и непосредственно у организатора торгов по адресу: 628002, Ханты-Мансийский автономный округ – Югра г. Ханты-Мансийск, ул. Гагарина 214, каб. 120 контактный телефон: (факс): 8 (3467) 35-27-56, 8 (3467) 35-28-19.

Ответственные лица: Цепляев Алексей Викторович, Алещева Татьяна Николаевна, Бродач Вероника Евгеньевна.

Приложение 1
к извещению о проведении аукциона
по продаже прав на заключение
договора аренды земельного участка

Директору Департамента
имущественных и земельных отношений
В.А.Попову

ЗАЯВКА
на участие в торгах (аукционе, конкурсе) по продаже
земельных участков или права на заключение договоров
аренды земельных участков

Ханты-Мансийский район "___" _____ ___ г.

_____
(полное наименование юридического лица, с указанием
_____
организационно-правовой формы, номер и дата свидетельства
_____
о государственной регистрации юридического лица; фамилия, имя,
_____
отчество физического лица, с указанием паспортных данных)
_____

в лице_____, действующего на

основании_____
(дата, номер, наименование документа)
в соответствии с _____
(дата, номер решения уполномоченного органа_____
юридического лица о совершении сделки)
заявляет о своем желании принять участие в торгах (аукционе, конкурсе), проводимых согласно информационному сообщению в _____
_____
(наименование периодического издания, веб-ресурса)

от "___" _____ ___ г. для приобретения права
_____
(собственности или аренды)

на земельный участок_____
(местоположение, кадастровый номер)

с условиями проведения торгов, указанными в информационном сообщении, ознакомлен.

Приложение:
- документ, подтверждающий внесение задатка;
- копия документа, удостоверяющего личность, - для физического лица.
- надлежащим образом заверенный перевод на русский язык документов о государственной регистрации юридического лица в соответствии с законодательством иностранного государства в случае, если заявителем является иностранное юридическое лицо.

Юридический адрес (местожительство) и банковские реквизиты счета для возврата задатка:
_____
_____
(подпись, печать)

Заявка принята Департаментом имущественных и земельных отношений администрации Ханты-Мансийского района

в ____ час. ____ мин. "___" _____ ___ г. № ____

_____
(подпись уполномоченного лица)

Приложение2
к извещению о проведении аукциона
по продаже прав на земельный участок

Порядок проведения аукциона:

- участникам аукциона выдаются пронумерованные билеты, которые они поднимают после оглашения аукционистом начального размера арендной платы приобретаемого в аренду земельного участка и каждого очередного размера арендной платы в случае, если готовы заключить договор аренды земельного участка в соответствии с этим размером арендной платы;
- каждый последующий размер арендной платы приобретаемого в аренду земельного участка аукционист назначает путем увеличения текущего размера арендной платы на "шаг аукциона". После объявления очередного размера арендной платы приобретаемого в аренду земельного участка аукционист называет номер билета участника аукциона, который первым поднял билет, и указывает на этого участника аукциона. Затем аукционист объявляет следующий размер арендной платы в соответствии с "шагом аукциона";
- при отсутствии участников аукциона, готовых заключить договор аренды в соответствии с названным аукционистом размером арендной платы, аукционист повторяет этот размер арендной платы 3 раза.

Если после троекратного объявления очередного размера арендной платы ни один из участников аукциона не поднял билет, аукцион завершается. Победителем аукциона признается тот участник аукциона, номер билета которого был назван аукционистом последним;

- по завершению аукциона аукционист объявляет о продаже права на заключение договора аренды земельного участка, называет размер арендной платы и номер билета победителя аукциона.

Сумма задатка возвращается лицам, участвовавшим в аукционе, но не ставшим победителями аукциона, в течение 3-х дней со дня подписания итогового протокола.

Внесенный победителем аукциона задаток засчитывается в счет суммы годовой арендной платы за земельный участок.

Итоги аукциона подводятся в день проведения – **24 июня 2019 года** и оформляются протоколом о результатах аукциона, который подписывается организатором аукциона и победителем в день проведения аукциона.

Протокол о результатах аукциона является основанием для заключения с победителем аукциона договора аренды земельного участка**.** Договор аренды на земельный участок заключается с победителем аукциона не ранее, чем через десять дней со дня размещения информации о результатах аукциона в средствах массовой информации.

Годовой размер арендной платы перечисляется на расчетный счет организатора аукциона до подписания договора аренды земельного участка.

Приложение 3
к извещению о проведении аукциона
по продаже прав на заключение
договора аренды земельного участка

ПРОЕКТ

Договор № ____
аренды земельного участка

г. Ханты-Мансийск «____» _____ 2019 г.

Департамент имущественных и земельных отношений администрации Ханты-Мансийского района, в лице Директора департамента Попова Владимира Александровича, действующего на основании Положения, именуемый в дальнейшем «Арендодатель», с одной стороны и _____, в лице _____, действующего на основании _____., именуемое в дальнейшем «Арендатор», с другой стороны, заключили настоящий договор о нижеследующем:

1. ПРЕДМЕТ ДОГОВОРА

1.1. На основании Распоряжения администрации Ханты-Мансийского района № ___ от «__» _____2019 года и протокола о результатах аукциона № ___ от _____ 2019 г. Арендодатель сдает, а Арендатор принимает в аренду земельный участок, относящийся к категории, с кадастровым номером _____, общей площадью _____га, расположенный по адресу: _____ для _____, в границах, указанных в кадастровом паспорте.

1.2. Настоящий договор заключен сроком на ___ год (лет) с «___» _____ 2019 г. по «___» _____ 20__ г

1.3. Земельный участок свободен от прав третьих лиц.

2. АРЕНДНАЯ ПЛАТА

2.1. Сумма ежегодной арендной платы за отведенный земельный участок составляет: _____рублей.

2.2. Арендная плата за 1 (первый) год аренды (за период с «___»____20__г. по «___»_____20__ г. (пункт 2.1 договора) вносится Арендатором до подписания договора на счет _____
_____

2.3. Арендная плата за земельный участок за второй и последующие годы аренды, вносится арендатором путем перечисления денежных средств ежеквартально, до десятого числа месяца, следующего за истекшим кварталом, за четвертый квартал календарного года - до десятого числа последнего месяца текущего календарного года, за квартал, в котором прекращается договор аренды земельного участка, - не позднее дня прекращения договора аренды земельного участка. Арендатор вправе вносить платежи за аренду земельного участка досрочно.

3. ПРАВА И ОБЯЗАННОСТИ СТОРОН

3.1. Арендатор имеет право:

3.1.1.Использовать земельный участок на условиях, предусмотренных настоящим договором.

3.1.2. Проектировать и возводить на арендуемом земельном участке _____ на основании разрешения на строительство, выданного в установленном порядке.

3.2. Арендатор обязан:

3.2.1. Использовать земельный участок в соответствии с целью, указанной в п. 1.1 договора.

3.2.2. Не передавать свои права и обязанности по договору аренды земельного участка третьим лицам, в том числе отдавать арендные права земельного участка в залог и вносить их в качестве вклада в уставный капитал хозяйственного товарищества или общества, либо паевого

взноса в производственный кооператив, а также сдавать арендуемый земельный участок или его часть в субаренду.

3.2.3. Не нарушать прав смежных землепользователей и не совершать действий, приводящих к ухудшению экологической и санитарной обстановки на земельном участке и прилегающей к нему территории в результате проектирования и строительства _____.

3.2.4. Возмещать Арендодателю и смежным землепользователям убытки в полном объеме в связи с ухудшением качества земель, санитарного состояния территории и экологической обстановки, возникшими в результате его хозяйственной деятельности.

3.2.5. Вносить арендную плату в размере и сроки установленные договором.

3.2.6. Производить благоустройство, содержание в надлежащем порядке арендуемого земельного участка и прилегающей к нему территории, а также нежилых строений, расположенных на нем.

3.2.7. Обеспечивать полномочным представителям Арендодателя и органов государственного контроля за использованием и охраной земель беспрепятственный доступ на земельный участок. Выполнять в соответствии с требованиями коммунальных служб условия эксплуатации наземных и подземных коммуникаций, сооружений, дорог и проездов, расположенных на земельном участке. При необходимости проведения на земельном участке службами и организациями аварийно-ремонтных работ обеспечить им беспрепятственный доступ на земельный участок и представлять информацию в отношении арендуемого земельного участка Арендодателю.

3.2.8. Разработать и согласовать со всеми заинтересованными службами проектно – сметную документацию на проектирование и строительство _____, получить разрешение на строительство и приступить к строительству в течение 1 года с момента подписания договора.

3.2.9. Без разрешения соответствующих компетентных органов (архитектурно-градостроительных, пожарных, санитарных, природоохранных и других органов) не осуществлять на земельном, участке работы, для проведения которых требуется соответствующее разрешение.

3.2.10. Осуществить проектирование и завершить строительство _____ не позднее ___года (лет) со дня подписания настоящего договора. При этом сроки, необходимые для утверждения проектно - сметной документации на проектирование и строительство, получение всех необходимых согласований и разрешений на строительство, а также оформление документов по сдаче _____ в установленном порядке в эксплуатацию входят в указанный срок.

3.2.11. Выполнять технические условия, требования инспектирующих служб.

3.2.12. Письменно в десятидневный срок уведомить Арендодателя об изменении своего адреса (местонахождения). При невыполнении данной обязанности все письма, повестки и другие документы, отправленные по адресу, указанному в договоре, считаются врученными Арендатору.

3.3. Арендодатель имеет право:

3.3.1. Осуществлять контроль за использованием и охраной земель Арендатором, за соблюдением им условий настоящего договора.

3.3.2. Требовать досрочного расторжения договора в случаях, предусмотренных настоящим договором и действующим законодательством Российской Федерации.

3.3.3. На беспрепятственный доступ на территорию арендуемого земельного участка с целью его осмотра на предмет соблюдения условий договора.

3.3.4. На возмещение убытков, причиненных ухудшением качества земельного участка и экологической обстановки в результате хозяйственной деятельности Арендатора, а также по иным основаниям, предусмотренным законодательством Российской Федерации.

3.4. Арендодатель обязан:

3.4.1. Выполнять в полном объеме условия договора.

3.4.2. Не вмешиваться в хозяйственную деятельность Арендатора, если она не наносит ущерба окружающей среде и не нарушает прав и законных интересов других лиц, не противоречит условиям договора и требованиям действующего законодательства Российской Федерации.

4. ПОРЯДОК ИЗМЕНЕНИЯ УСЛОВИЙ И ПРЕКРАЩЕНИЯ ДОГОВОРА

4.1. Изменение условий договора производится по соглашению сторон.

4.2. Соглашение об изменении или расторжении договора совершается в той же форме, что и договор.

4.3. Вносимые дополнения и изменения к договору рассматриваются сторонами в месячный срок со дня получения предложений и оформляются дополнительным соглашением.

4.4. По требованию Арендодателя Договор может быть досрочно расторгнут в случаях, когда Арендатор:

- использует земельный участок не в соответствии с его целевым назначением, предусмотренным п. 1.1 договора, и принадлежностью к той или иной категории земель;
- использует земельный участок, способами, которые приводят к значительному ухудшению экологической и санитарной обстановки;
- не использует земельный участок в указанных в договоре целях в течение одного года за исключением времени, в течение, которого земельный участок не мог быть использован по назначению из-за стихийных бедствий или иных обстоятельств, исключающих такое использование;
- не выполняет обязанности, предусмотренные пунктами 3.2.1, 3.2.2, 3.2.9, 3.2.10, 3.2.11, 3.2.12 договора;
- в иных случаях, предусмотренных законодательством Российской Федерации.

5. ОТВЕТСТВЕННОСТЬ СТОРОН. ПОРЯДОК РАЗРЕШЕНИЯ СПОРОВ

5.1. За нарушение условий договора стороны несут ответственность в соответствии с договором и действующим законодательством Российской Федерации.

5.2. За нарушение срока внесения арендной платы по договору Арендатор уплачивает Арендодателю пени из расчета одной трехсотой ставки рефинансирования от размера невнесенной арендной платы за каждый календарный день просрочки.

5.3. Уплата пени и других штрафов не освобождает Арендатора от устранения допущенных нарушений и не является основанием, для уменьшения арендной платы или освобождением от нее.

5.4. При невыполнении обязательств, предусмотренных пунктами 3.2.8., 3.2.9, 3.2.10, 3.2.11 договора Арендатор уплачивает Арендодателю штраф в размере в размере 1/300 ставки рефинансирования Центрального банка Российской Федерации на день просрочки за каждый день просрочки исполнения обязательств.

5.5. Споры, связанные с исполнением, изменением, расторжением договора, разрешаются в судебном порядке.

6. ЗАКЛЮЧИТЕЛЬНЫЕ ПОЛОЖЕНИЯ

6.1. Настоящий договор вступает в силу с момента проведения государственной регистрации договора в соответствии с действующим законодательством.

6.2. Настоящий договор заключен в трех экземплярах, имеющих одинаковую юридическую силу, один экземпляр для Арендодателя, один экземпляр для Арендатора, один экземпляр для органа, осуществляющего государственную регистрацию прав.

6.3. К договору прилагается кадастровый паспорт земельного участка (Приложение № 1), являющийся неотъемлемой частью настоящего договора.

7. ЮРИДИЧЕСКИЕ АДРЕСА, РЕКВИЗИТЫ И ПОДПИСИ СТОРОН

Арендодатель:

Департамент имущественных и земельных отношений администрации Ханты-Мансийского района

628002 Тюменская обл. ИНН 8601026093 КПП 860101001
г. Ханты-Мансийск, ул. Гагарина, 214 ОКПО 78198687
Тел. 35-28-10 факс 35-28-11 ОКАТО 71131000000 БИК 047162000
ОКВЭД 75.11.31
Р/С 40204810900000000002
РКЦ Ханты-Мансийска, г.Ханты-Мансийск

Директор департамента _____ В.А.Попов

Арендатор:
_____
_____

Представитель Арендатора
по доверенности _____

Заключение
о результатах общественных обсуждений

15 мая 2019 года г. Ханты-Мансийск

Наименование проекта: проект решения о предоставлении разрешения на отклонение от предельных параметров разрешенного строительства объекта капитального строительства «индивидуальный жилой дом», расположенного по адресу: Ханты-Мансийский район, ДНТ «Черемухи-2», 5-я линия, 22, в части уменьшения минимального отступа от границы земельного участка стен зданий, строений и сооружений по западной границе до 1,28 м.

Организатор общественных обсуждений: департамент строительства, архитектуры и жилищно-коммунального хозяйства администрации Ханты-Мансийского района.

Количество участников – 0.

Настоящее заключение подготовлено на основании протокола общественных обсуждений от 14.05.2019.

Предложения и замечания по Проекту: не поступили.

Выводы по результатам общественных обсуждений:

1. Общественные обсуждения считать состоявшимися.

2. Опубликовать настоящее заключение не позднее чем через 10 дней после подписания в районной газете «Наш район» и разместить на официальном сайте администрации Ханты-Мансийского района (раздел «Градостроительная деятельность»/«Общественные обсуждения»).

Председатель
общественных обсуждений В.И. Олейник

Секретарь
общественных обсуждений Т.Н. Петрова

ХАНТЫ-МАНСИЙСКИЙ АВТОНОМНЫЙ ОКРУГ – ЮГРА
ХАНТЫ-МАНСИЙСКИЙ РАЙОН

ПРЕДСЕДАТЕЛЬ ДУМЫ ХАНТЫ-МАНСИЙСКОГО РАЙОНА

ПОСТАНОВЛЕНИЕ

от 22.05.2019 № 2
г. Ханты-Мансийск

О внесении изменений в
постановление председателя
Думы
Ханты-Мансийского района
от 18.07.2018 № 3
«О перечне должностей
муниципальной службы в Думе
Ханты-Мансийского района,
при назначении на которые граждане
и при замещении которых
муниципальные служащие обязаны
представлять сведения о своих
доходах, об имуществе
и обязательствах имущественного
характера, а также сведения о доходах,
об имуществе и обязательствах
имущественного характера
своих супруги (супруга)
и несовершеннолетних детей»

В целях исполнения требований законодательства Российской Федерации в сфере антикоррупционной деятельности, на основании Федеральных законов от 02.03.2007 № 25-ФЗ «О муниципальной службе в Российской Федерации», от 25.12.2008 № 273-ФЗ «О противодействии коррупции», от 03.12.2012 № 230-ФЗ «О контроле за соответствием расходов лиц, замещающих государственные должности, и иных лиц их доходам», Указа Президента Российской Федерации от 21.07.2010 № 925 «О мерах по реализации отдельных положений Федерального закона «О противодействии коррупции», Закона Ханты-Мансийского автономного округа – Югры от 20.07.2007 № 113-оз «Об отдельных вопросах муниципальной службы в Ханты-Мансийском автономном округе – Югре», постановлений Губернатора Ханты-Мансийского автономного округа – Югры от 15.12.2009 № 198 «О представлении гражданами, претендующими на замещение должностей государственной гражданской службы Ханты-Мансийского автономного округа – Югры, и государственными гражданскими служащими Ханты-Мансийского автономного округа – Югры сведений о доходах, расходах, об имуществе и обязательствах имущественного характера», от 14.08.2009 № 130 «О Перечне должностей государственной гражданской службы Ханты-Мансийского автономного округа – Югры, при замещении которых государственные гражданские служащие автономного округа обязаны представлять сведения о своих доходах, об имуществе и обязательствах имущественного характера, а также сведения о доходах, об имуществе и обязательствах имущественного характера своих супруги (супруга) и несовершеннолетних детей», руководствуясь пунктом 12 части 3 статьи 20 Устава Ханты-Мансийского района,

ПОСТАНОВЛЯЮ:

1. Внести в постановление председателя Думы Ханты-Мансийского района от 18.07.2018 № 3 «О перечне должностей муниципальной службы в Думе Ханты-Мансийского района, при назначении на которые граждане и при замещении которых муниципальные служащие обязаны представлять сведения о своих доходах, об имуществе и обязательствах имущественного характера, а также сведения о доходах, об имуществе и обязательствах имущественного характера своих супруги (супруга) и несовершеннолетних детей» изменение, изложив приложение к нему в следующей редакции:

«Приложение
к постановлению председателя
Думы Ханты-Мансийского района
от 18.07.2018 № 3

Перечень должностей муниципальной службы
в Думе Ханты-Мансийского района, при назначении на которые и при замещении которых муниципальные служащие обязаны представлять сведения о своих доходах, об имуществе и обязательствах имущественного характера, а также сведения о доходах, об имуществе и обязательствах имущественного характера своих супруги (супруга) и несовершеннолетних детей

Должности муниципальной службы, отнесенные Реестром должностей муниципальной службы автономного округа, утверждённым Законом Ханты-Мансийского автономного округа – Югры от 20.07.2007 № 97-оз «О Реестре должностей муниципальной службы в Ханты-Мансийском автономном округе – Югре»:

1) к высшей группе должностей, учрежденных для выполнения функции «руководитель»:

руководитель аппарата Думы Ханты-Мансийского района;

2) к главной группе должностей, учрежденных для выполнения функции «руководитель»:

начальник отдела кадровой работы и документооборота аппарата Думы Ханты-Мансийского района;

начальник экспертно-правового отдела аппарата Думы Ханты-Мансийского района;

начальник отдела по взаимодействию с органами местного самоуправления и депутатами Думы Ханты-Мансийского района аппарата Думы Ханты-Мансийского района;

3) к ведущей группе должностей, учрежденных для выполнения функции «специалист»:

консультант отдела кадровой работы и документооборота аппарата Думы Ханты-Мансийского района;

консультант экспертно-правового отдела аппарата Думы Ханты-Мансийского района.».

2. Отделу кадровой работы и документооборота аппарата Думы Ханты-Мансийского района (Дарулис Е.Г.) ознакомить с настоящим постановлением муниципальных служащих аппарата Думы Ханты-Мансийского района ведущей группы должностей, учрежденных для выполнения функции «специалист», под роспись.

3. Настоящее постановление вступает в силу после его официального опубликования (обнародования).

Председатель Думы
Ханты-Мансийского района П.Н. Захаров

ХАНТЫ-МАНСИЙСКИЙ АВТОНОМНЫЙ ОКРУГ – ЮГРА
ХАНТЫ-МАНСИЙСКИЙ РАЙОН

ПРЕДСЕДАТЕЛЬ ДУМЫ ХАНТЫ-МАНСИЙСКОГО РАЙОНА

РАСПОРЯЖЕНИЕ

от 22.05.2019 № 27-р
г. Ханты-Мансийск

О награждении
Благодарственным письмом
председателя Думы
Ханты-Мансийского района

В целях поощрения, признания заслуг и публичного оказания почета гражданам, в соответствии с Положением о Благодарственном письме и Памятном адресе председателя Думы Ханты-Мансийского района, утвержденным решением Думы Ханты-Мансийского района от 14.06.2017 №168 «О Благодарственном письме и Памятном адресе председателя Думы Ханты-Мансийского района»:

1. За вклад в социально-экономическое развитие Ханты-Мансийского района наградить Благодарственным письмом председателя Думы Ханты-Мансийского района:

- Макову Наталью Александровну, индивидуального предпринимателя п. Урманный;
- Бульмага Ивана Александровича, индивидуального предпринимателя п. Кедровый;
- Берсенева Юрия Александровича, индивидуального предпринимателя п. Горноправдинск;
- Нурову Тамару Ивановну, главу крестьянско-фермерского хозяйства, д. Ярки.

2. Опубликовать настоящее распоряжение в газете «Наш район» и разместить на официальном сайте администрации Ханты-Мансийского района.

3. Контроль за исполнением настоящего распоряжения возложить на руководителя аппарата Думы Ханты-Мансийского района С.Г. Осокина.

Председатель
Думы Ханты-Мансийского района П.Н. Захаров

ХАНТЫ-МАНСИЙСКИЙ АВТОНОМНЫЙ ОКРУГ - ЮГРА
ХАНТЫ-МАНСИЙСКИЙ РАЙОН

ДУМА

РЕШЕНИЕ

17.05.2019 № 458

О внесении изменений в решение
Думы Ханты-Мансийского района
от 31.01.2018 № 246
«Об определении размеров и условий
оплаты труда руководителей
и работников муниципальных
учреждений Ханты-Мансийского
района»

В целях совершенствования системы оплаты труда руководителей и работников муниципальных учреждений Ханты-Мансийского района, принимая во внимание пункт 3 постановления Правительства Российской Федерации от 19.01.2019 № 17 «О внесении изменений в постановление Правительства Российской Федерации от 5 августа 2008 г. № 583», руководствуясь пунктом 13 части 1 статьи 18, частью 1 статьи 31 Устава Ханты-Мансийского района,

Дума Ханты-Мансийского района

РЕШИЛА:

1. Внести в решение Думы Ханты-Мансийского района от 31.01.2018 № 246 «Об определении размеров и условий оплаты труда руководителей и работников муниципальных учреждений Ханты-Мансийского района» (далее - Решение) изменения, дополнив статью 2 Приложения 1 к Решению частью 7 следующего содержания:

«7. При формировании системы оплаты труда работников учреждений предусматривается условие о не превышении расчетного среднемесячного уровня заработной платы работников бюджетных и казенных учреждений над расчетным среднемесячным уровнем оплаты труда муниципальных служащих и работников, замещающих должности, не относящиеся к должностям муниципальной службы, и осуществляющих техническое обеспечение деятельности администрации Ханты-Мансийского района, осуществляющей функции и полномочия учредителя этих учреждений (далее также учредитель).

Указанная норма применяется в отношении учреждений, осуществляющих исполнение муниципальных функций, наделенных в случаях, предусмотренных муниципальными правовыми актами, полномочиями по осуществлению муниципальных функций, возложенных на учредителя, а также обеспечивающих деятельность учредителя (административно-хозяйственное, информационно-техническое и кадровое обеспечение, делопроизводство, бухгалтерский учет и отчетность).

В целях настоящего Порядка расчетный среднемесячный уровень оплаты труда муниципальных служащих и работников, замещающих должности, не относящиеся к должностям муниципальной службы, и осуществляющих техническое обеспечение деятельности учредителя, определяется путем деления установленного объема бюджетных ассигнований на оплату труда муниципальных служащих и работников, замещающих должности, не относящиеся к должностям муниципальной службы, и осуществляющих техническое обеспечение деятельности учредителя, на установленную численность муниципальных служащих и работников, замещающих должности, не относящиеся к должностям муниципальной службы, и осуществляющих техническое обеспечение деятельности учредителя, и деления полученного результата на 12 (количество месяцев в году) и доводится администрацией Ханты-Мансийского района до руководителя подведомственного муниципального учреждения.

Расчетный среднемесячный уровень заработной платы работников муниципального учреждения определяется путем деления установленного объема бюджетных ассигнований на оплату труда работников подведомственного муниципального учреждения на численность работников подведомственного муниципального учреждения в соответствии с утвержденным штатным расписанием и деления полученного результата на 12 (количество месяцев в году).

При расчете среднемесячного уровня заработной платы работников муниципальных учреждений не учитывается заработная плата и численность работников, финансируемых за счет средств, поступающих от приносящей доход деятельности.».

2. Настоящее решение вступает в силу после его официального опубликования (обнародования).

Председатель Думы
Ханты-Мансийского района
П.Н. Захаров
17.05.2019

Глава
Ханты-Мансийского района
К.Р. Минулин
17.05.2019

ХАНТЫ-МАНСИЙСКИЙ АВТОНОМНЫЙ ОКРУГ – ЮГРА
ХАНТЫ-МАНСИЙСКИЙ РАЙОН

ДУМА

РЕШЕНИЕ

17.05.2019 № 459

О внесении изменений в решение
Думы Ханты-Мансийского района
от 21.09.2018 № 351 «Об утверждении
Положений об определении размеров и
условий оплаты труда руководителей
и работников муниципальных
учреждений культуры и дополнительного
образования Ханты-Мансийского района,
функциональное руководство
деятельностью в отношении которых
осуществляет Муниципальное казенное
учреждение Ханты-Мансийского района
«Комитет по культуре, спорту и
социальной политике»

В целях совершенствования системы оплаты труда руководителей и работников муниципальных учреждений культуры и дополнительного образования Ханты-Мансийского района, функциональное руководство деятельностью в отношении которых осуществляет Муниципальное казенное учреждение Ханты-Мансийского района «Комитет по культуре, спорту и социальной политике», принимая во внимание пункт 3 постановления Правительства Ханты-Мансийского автономного округа – Югры от 21.12.2018 №475-п «Об увеличении фондов оплаты труда государственных учреждений Ханты-Мансийского автономного округа – Югры», приказ Департамента образования и молодежной политики Ханты-Мансийского автономного округа – Югры от 27.02.2019 № 5-нп «О внесении изменений в приказ Департамента образования и молодежной политики Ханты-Мансийского автономного округа – Югры от 2 марта 2017 года № 3-нп «Об утверждении Положений об установлении систем оплаты труда работников государственных образовательных организаций Ханты-Мансийского автономного округа – Югры, подведомственных Департаменту образования и молодежной политики Ханты-Мансийского автономного округа – Югры», руководствуясь пунктом 13 части 1 статьи 18, части 1 статьи 31 Устава Ханты-Мансийского района,

Дума Ханты-Мансийского района

РЕШИЛА:

1. Внести в решение Думы Ханты-Мансийского района от 21.09.2018 № 351 «Об утверждении Положений об определении размеров и условий оплаты труда руководителей и работников муниципальных учреждений культуры и дополнительного образования Ханты-Мансийского района, функциональное руководство деятельностью в отношении которых осуществляет Муниципальное казенное учреждение Ханты-Мансийского района «Комитет по культуре, спорту и социальной политике» (далее – Решение) следующие изменения:

1.1. В приложении 1 к Решению:

1) в абзаце втором части 2 статьи 1 слова «к профессиональной подготовке и уровню квалификации, необходимые» заменить словами «к уровню квалификации, которые необходимы»;

2) Таблицу 1 статьи 2 изложить в следующей редакции:

«Таблица 1

Профессиональные квалификационные группы должностей работников культуры, искусства и кинематографии и размеры окладов (должностных окладов)

№ п/п	Профессиональная квалификационная группа		
1	2	3	4
1	Внутридолжностные квалификационные категории	Наименование должностей	Размеры окладов (должностных окладов) (рублей)
2	«Должности работников культуры, искусства и кинематографии ведущего звена»		
2.1.	Без квалификационной категории	Библиотекарь; библиограф; методист библиотеки	9609
2.2.	Вторая категория	Библиотекарь; библиограф; методист библиотеки	10089
2.3.	Первая категория	Библиотекарь; библиограф; методист библиотеки	10570
2.4.	Должности специалистов, по которым устанавливается производное должностное наименование «Ведущий»	Ведущий библиотекарь; ведущий библиограф; ведущий методист библиотеки	11050
2.5.	Должности специалистов, по которым устанавливается производное должностное наименование «Главный»	Главный библиотекарь; главный библиограф	11530

»;

3) Таблицу 2 статьи 2 изложить в следующей редакции:

«Таблица 2

Профессиональные квалификационные группы общеотраслевых должностей руководителей, специалистов и служащих и размеры окладов (должностных окладов)

№ п/п	Профессиональная квалификационная группа		
1	Квалификационные уровни (квалификационные категории)	Наименование должностей	Размеры окладов (должностных окладов) (рублей)
1	2	3	4
1	«Общеотраслевые должности служащих третьего уровня»		
1.2.	1 квалификационный уровень	Специалист по защите информации;	8205
1.3.	2 квалификационный уровень	Должности служащих первого квалификационного уровня, по которым может устанавливаться II внутридолжностная категория	8736
1.4.	3 квалификационный уровень	Должности служащих первого квалификационного уровня, по которым может устанавливаться I внутридолжностная категория	9040
1.5.	4 квалификационный уровень	Должности служащих первого квалификационного уровня, по которым может устанавливаться производное должностное наименование «ведущий»	9267
1.6.	5 квалификационный уровень	Главные специалисты: в отделах, отделениях	9496
2.	«Общеотраслевые должности служащих четвертого уровня»		
2.1.	1 квалификационный уровень	Начальник отдела кадров (спецотдела и др.); начальник юридического отдела	10138

»;

4) Таблицу 3 статьи 2 изложить в следующей редакции:

«Таблица 3

Профессиональные квалификационные группы общеотраслевых профессий рабочих и размеры окладов (должностных окладов)

№ п/п	Профессиональная квалификационная группа			
	Квалификационные уровни (квалификационные категории)	Наименование должностей	Разряд в соответствии с Единым тарифно-квалификацион-ным справочником работ и профессий рабочих	Размеры окладов (должностных окладов) (рублей)
1	2	3	4	5
1.	«Общеотраслевые профессии рабочих первого уровня»			
1.2.	1 квалификационный уровень	Уборщик служебных помещений; уборщик территорий	1 разряд	4307
		Уборщик производственных помещений	2 разряд	4378

»;

5) Таблицу 4 статьи 2 изложить в следующей редакции:

«Таблица 4

Размеры окладов (должностных окладов) по должностям работников, не включенным в ПКГ

№ п/п	Наименование должностей	Разряд в соответствии с Единым тарифно-квалификационным справочником работ и профессий рабочих/ внутридолжностные квалификационные категории/Уровни квалификации	Размер оклада (должностного оклада) (рублей)
1	2	3	4
1.	Специалист в сфере закупок	4 уровень квалификации	6816
		5 уровень квалификации	8205
		6 уровень квалификации	9267
		7 уровень квалификации	10138
		8 уровень квалификации	11056

»;

6) Таблицу 1 статьи 6 изложить в следующей редакции:

«Таблица 1

Выплаты, предусматривающие особенности работы, условий труда

№ п/п	Наименование выплаты	Размер выплаты (коэффициент)	Категории работников	Условия осуществления выплаты	Периодичность осуществления выплаты
1	2	3	4	5	6
1.	Персональный повышающий коэффициент	не более 3	Работникам учреждения	Устанавливается к окладу (должностному окладу) с учетом уровня профессиональной подготовки работника, сложности, важности выполняемой работы, степени самостоятельности и ответственности при выполнении поставленных задач и других факторов. Устанавливается на основании приказа руководителя Учреждения, с учетом решения соответствующей комиссии персонально в отношении конкретного работника.	Ежемесячно, в сроки, установленные для выплаты заработной платы

».

1.2. В Приложении 2 к Решению:

1) пункт 8 статьи 1 изложить в следующей редакции:

«8. Схема расчетов должностных окладов, тарифных ставок устанавливается исходя из ставки заработной платы в размере 6300 рублей.»;

2) Таблицу 4 статьи 2 изложить в следующей редакции:

«Таблица 4

Размер коэффициента специфики работы

Типы образовательных учреждений, виды деятельности и категории работников	Размер коэффициента специфики работы
1	2
Работа в организации дополнительного образования детей: - специалистов (кроме педагогических работников)	0,2
Проверка тетрадей для преподавателей сольфеджио, элементарной теории музыки, музыкальной литературы, гармонии, анализа музыкальных произведений, истории хореографического искусства, истории театра, истории изобразительного искусства, расшифровки и аранжировки народной музыки, инструментовки (коэффициент применяется по факту нагрузки). Работа педагогического работника, связанная со следующими видами деятельности: заведование учебным, методическим кабинетом, учебным хозяйством (коэффициент применяется на ставку работы)	0,05

»;

3) Таблицу 10 статьи 2 изложить в следующей редакции:

«Таблица 10

Тарифная сетка по оплате труда рабочих Учреждения

Разряды оплаты труда	1	2	3	4	5	6	7	8	9	10
Тарифный коэффициент	1,44	1,446	1,452	1,461	1,467	1,476	1,482	1,491	1,500	1,506

»;

1.3. В Приложении 3 к Решению:

1) Таблицу 1 статьи 2 изложить в следующей редакции:

«Таблица 1

Профессиональные квалификационные группы должностей руководителей, специалистов, служащих и работников учреждения и размеры окладов (должностных окладов)

Квалификационные уровни	Должности, отнесенные к квалификационным уровням	Должностной оклад (оклад), руб.
1	2	3
Профессиональные квалификационные группы должностей работников физической культуры и спорта (утверждены приказом Министерства здравоохранения и социального развития Российской Федерации от 27.02.2012 № 165н «Об утверждении профессиональных квалификационных групп должностей работников физической культуры и спорта»)		
Профессиональная квалификационная группа должностей работников физической культуры и спорта первого уровня		
2 квалификационный уровень	Спортсмен - ведущий	6176
Профессиональная квалификационная группа должностей работников физической культуры и спорта второго уровня		
1 квалификационный уровень	Инструктор по спорту; инструктор по адаптивной физической культуре; спортсмен-инструктор; техник по эксплуатации и ремонту спортивной техники	6218
2 квалификационный уровень	Администратор тренировочного процесса; инструктор-методист физкультурно-спортивных организаций; инструктор-методист по адаптивной физической культуре; тренер; тренер-преподаватель по адаптивной физической культуре; хореограф.	9540
3 квалификационный уровень	Специалист по подготовке спортивного инвентаря; старшие: инструктор-методист физкультурно-спортивных организаций; инструктор-методист по адаптивной физической культуре	10278
Профессиональная квалификационная группа должностей работников физической культуры и спорта третьего уровня		
1 квалификационный уровень	Аналитик (по виду или группе видов спорта); начальник отдела по виду спорта (по виду или группе видов спорта)	11073
Профессиональные квалификационные группы должностей работников образования (утверждены приказом Министерства здравоохранения и социального развития Российской Федерации от 05.05.2008 № 216н «Об утверждении профессиональных квалификационных групп должностей работников образования»)		
Профессиональная квалификационная группа должностей педагогических работников		
2 квалификационный уровень	Инструктор-методист; педагог-организатор; социальный педагог, тренер-преподаватель	9470
3 квалификационный уровень	Методист; педагог-психолог; старший инструктор – методист, старший тренер-преподаватель	9937
Профессиональные квалификационные группы общеотраслевых должностей руководителей, специалистов и служащих (утверждены приказом Министерства здравоохранения и социального развития Российской Федерации от 29.05.2008 № 247н «Об утверждении профессиональных квалификационных групп общеотраслевых должностей руководителей, специалистов и служащих»)		
Профессиональная квалификационная группа «Общеотраслевые должности служащих первого уровня»		
1 квалификационный уровень	Делопроизводитель; архивариус; секретарь; кассир	6717
Профессиональная квалификационная группа «Общеотраслевые должности служащих второго уровня»		
1 квалификационный уровень	Секретарь руководителя	7353
2 квалификационный уровень	Заведующий складом; заведующий хозяйством. Должности служащих первого квалификационного уровня, по которым устанавливается производное должностное наименование «старший». Должности служащих первого квалификационного уровня, по которым устанавливается II внутридолжностная категория	7722
3 квалификационный уровень	Должности служащих первого квалификационного уровня, по которым устанавливается I внутридолжностная категория	8107
4 квалификационный уровень	Механик	8520
5 квалификационный уровень	Начальник гаража	8933
Профессиональная квалификационная группа «Общеотраслевые должности служащих третьего уровня»		

1 квалификационный уровень	Бухгалтер; документовед; инженер; инженер по охране труда; инженер-программист (программист); инженер-энергетик (энергетик); специалист по защите информации; специалист по кадрам; экономист; экономист по договорной и претензионной работе; экономист по материально-техническому снабжению; экономист по труду; юрисконсульт	9376
2 квалификационный уровень	Должности служащих первого квалификационного уровня, по которым может устанавливаться II внутридолжностная категория	9848
3 квалификационный уровень	Должности служащих первого квалификационного уровня, по которым может устанавливаться I внутридолжностная категория	10334
4 квалификационный уровень	Должности служащих первого квалификационного уровня, по которым может устанавливаться производное должностное наименование «ведущий»	10851
5 квалификационный уровень	Главные специалисты: в отделах, отделениях; заместитель главного бухгалтера	11398
Профессиональная квалификационная группа «Общеотраслевые должности служащих четвертого уровня»		
2 квалификационный уровень	Главный энергетик	14395
3 квалификационный уровень	Директор (начальник, заведующий) филиала, другого обособленного структурного подразделения	15990

».

2) Таблицу 2 статьи 2 изложить в следующей редакции:

«Таблица 2

Профессиональные квалификационные группы общеотраслевых профессий рабочих и размеры окладов (должностных окладов)

№ п/п	Профессиональный квалификационный уровень	Наименование профессий рабочих	Размер разряда работника в соответствии с Единым тарифно-квалификационным справочником работ и профессий рабочих	Размер должностного оклада (рублей)
1	2	3	4	5
1.	Профессиональная квалификационная группа «Общеотраслевые профессии рабочих первого уровня»			
1.1.	1 квалификационный уровень	уборщик служебных помещений; уборщик территорий; дворник; сторож (вахтер); кладовщик; курьер; подсобный рабочий	1	6393
		Рабочий по комплексному обслуживанию и ремонту зданий; кладовщик; уборщик производственных помещений	2	6457
		Ремонтировщик плоскостных спортивных сооружений; водитель транспортно-уборочной машины; рабочий по комплексному обслуживанию и ремонту зданий; водитель снегохода	3	6522
1.2.	2 квалификационный уровень	Профессии рабочих, отнесенных к первому квалификацион-ному уровню, при выполнении работ по профессии с производным наименованием «старший» (старший по смене)		6532
2.	Профессиональная квалификационная группа «Общеотраслевые профессии рабочих второго уровня»			
2.1.	1 квалификационный уровень	Водитель автомобиля; рабочий по комплексному обслуживанию зданий; слесарь-сантехник; слесарь по обслуживанию тепловых сетей; электромонтер по ремонту и обслуживанию электрооборудования	4	6542
		Водитель автомобиля	5	6606

»;

3) Таблицу 3 статьи 2 изложить в следующей редакции:

«Таблица 3

Размеры окладов (должностных окладов) по должностям, не включенным в профессиональные квалификационные группы

№ п/п	Наименование должностей	Размер оклада (должностного оклада) (рублей)
1	2	3
1.	Начальник отдела	12963
2.	Ведущий специалист	10851
3.	Специалист по закупкам	9376

»;

4) Таблицу 1 статьи 5 изложить в следующей редакции:

«Таблица 1

Размеры должностных окладов руководителя учреждения, его заместителей и главного бухгалтера

Наименование должностей	Должностной оклад (оклад), руб.
1	2
Директор:	
Вне группы по оплате труда	39659
1 группа по оплате труда руководителей	37772
2 группа по оплате труда руководителей	33992
3 группа по оплате труда руководителей	30593
4 группа по оплате труда руководителей	29063
Заместитель директора:	
Вне группы по оплате труда	35692
1 группа по оплате труда руководителей	33992
2 группа по оплате труда руководителей	30593
3 группа по оплате труда руководителей	27533
4 группа по оплате труда руководителей	26156
Главный бухгалтер:	
Вне группы по оплате труда	33710
1 группа по оплате труда руководителей	32104
2 группа по оплате труда руководителей	27194
3 группа по оплате труда руководителей	24474
4 группа по оплате труда руководителей	23250

».

2. Настоящее решение вступает в силу после его официального опубликования (обнародования) и распространяется на правоотношения, возникшие с 1 января 2019 года.

Председатель Думы Ханты-Мансийского района
П.Н. Захаров
17.05.2019

Глава Ханты-Мансийского района
К.Р. Минулин
17.05.2019

ХАНТЫ-МАНСИЙСКИЙ АВТОНОМНЫЙ ОКРУГ – ЮГРА
ХАНТЫ-МАНСИЙСКИЙ РАЙОН

ДУМА

РЕШЕНИЕ

17.05.2019 № 460

Об отмене решения Думы Ханты-Мансийского района от 03.04.2019 № 445 «О внесении изменений в решение Думы Ханты-Мансийского района от 21.09.2018 № 351 «Об утверждении Положений об определении размеров и условий оплаты труда руководителей и работников муниципальных учреждений культуры и дополнительного образования Ханты-Мансийского района, функциональное руководство деятельностью в отношении которых осуществляет Муниципальное казенное учреждение Ханты-Мансийского района «Комитет по культуре, спорту и социальной политике»

В целях приведения муниципальных правовых актов Ханты-Мансийского района в соответствие с действующим законодательством Российской Федерации, руководствуясь частью 1 статьи 36 Устава Ханты-Мансийского района,

Дума Ханты-Мансийского района

РЕШИЛА:

1. Отменить решение Думы Ханты-Мансийского района от 03.04.2019 № 445 «О внесении изменений в решение Думы Ханты-Мансийского района от 21.09.2018 № 351 «Об утверждении Положений об определении размеров и условий оплаты труда руководителей и работников муниципальных учреждений культуры и дополнительного образования Ханты-Мансийского района, функциональное руководство деятельностью в отношении которых осуществляет Муниципальное казенное учреждение Ханты-Мансийского района «Комитет по культуре, спорту и социальной политике».

2. Настоящее решение вступает в силу после его официального опубликования (обнародования) и распространяется на правоотношения, возникшие с 1 января 2019 года.

Председатель Думы Ханты-Мансийского района
П.Н. Захаров
17.05.2019

Глава Ханты-Мансийского района
К.Р. Минулин
17.05.2019

ХАНТЫ-МАНСИЙСКИЙ АВТОНОМНЫЙ ОКРУГ – ЮГРА
ХАНТЫ-МАНСИЙСКИЙ РАЙОН

ДУМА

РЕШЕНИЕ

17.05.2019 № 469

О награждении Почетной грамотой Думы Ханты-Мансийского района

В целях признания заслуг и публичного оказания почета гражданам, в соответствии с Положением о Почётной грамоте Думы Ханты-Мансийского района, утвержденным решением Думы Ханты-Мансийского района от 26.10.2016 № 18 «Об утверждении Положения о Почётной грамоте Думы Ханты-Мансийского района», руководствуясь частью 1 статьи 31 Устава Ханты-Мансийского района,

Дума Ханты-Мансийского района

РЕШИЛА:

1. Наградить Почётной грамотой Думы Ханты-Мансийского района:

1) За высокое профессиональное мастерство, многолетний добросовестный труд, заслуги в области образования Ханты-Мансийского района

Капралову Татьяну Николаевну - заместителя директора по учебной работе муниципального бюджетного общеобразовательного учреждения Ханты-Мансийского района «Начальная общеобразовательная школа п. Горноправдинск»;

2) За вклад в развитие местного самоуправления, высокое профессиональное мастерство, многолетний добросовестный труд

Волгонен Веру Васильевну - начальника основного отдела (сектора) администрации сельского поселения Цингалы;

3) За высокое профессиональное мастерство, многолетний добросовестный труд

Сивкова Владимира Михайловича - пенсионера (с. Цингалы).

2. Настоящее решение подлежит официальному опубликованию (обнародованию).

Председатель Думы
Ханты-Мансийского района П.Н. Захаров
17.05.2019

ХАНТЫ-МАНСИЙСКИЙ АВТОНОМНЫЙ ОКРУГ – ЮГРА
ХАНТЫ-МАНСИЙСКИЙ РАЙОН

ДУМА

РЕШЕНИЕ

22.05.2019 № 470

О внесении изменений в решение
Думы Ханты-Мансийского района
от 21.03.2008 № 284 «Об утверждении Правил землепользования и застройки межселенных территорий Ханты-Мансийского района»

В целях создания условий для развития межселенных территорий, эффективного землепользования и застройки, обеспечения прав и законных интересов граждан и юридических лиц, на основании Градостроительного кодекса Российской Федерации, Федерального закона от 06.03.2010 № 131-ФЗ «Об общих принципах организации местного самоуправления в Российской Федерации», учитывая результаты общественных обсуждений (протокол от 16.04.2019, заключение о результатах общественных обсуждений от 16.04.2019), руководствуясь частью 1 статьи 31 Устава Ханты-Мансийского района,

Дума Ханты-Мансийского района

РЕШИЛА:

1.Внести в приложение к решению Думы Ханты-Мансийского района от 21.03.2008 № 284 «Об утверждении Правил землепользования и застройки межселенных территорий Ханты-Мансийского района» (далее – Правила) следующие изменения:

1.1.Статью 1 изложить в следующей редакции:

«Статья 1. Основные определения и термины, используемые в настоящих Правилах

Термины и определения, используемые в настоящих Правилах землепользования и застройки межселенных территорий Ханты-Мансийского района (далее – Правила), применяются в тех же значениях, что и в нормативных правовых актах Российской Федерации, Ханты-Мансийского автономного округа – Югры. Слова и словосочетания «муниципальное образование Ханты-Мансийского автономного округа – Югры Ханты-Мансийский район», «Ханты-Мансийский муниципальный район», «муниципальный район», «Ханты-Мансийский район», «район», «муниципальное образование» применяются в настоящих Правилах в значении «Ханты-Мансийский район».».

1.2. Часть 2 статьи 4 после слов «главы района» дополнить словами «в форме постановления администрации Ханты-Мансийского района».

1.3.Статью 18 изложить в следующей редакции:

«Статья 18. Выдача разрешения на строительство и разрешения на ввод объекта в эксплуатацию

В случаях и в порядке, предусмотренных Градостроительным кодексом Российской Федерации и с учетом настоящих Правил, выдаются разрешение на строительство, разрешение на ввод объекта в эксплуатацию в соответствии административными регламентами предоставления указанных муниципальных услуг, утверждаемыми постановлением администрации Ханты-Мансийского района.».

1.4. В приложении 1 к Правилам:

1.4.1. В части 3.2. статьи 3 слова «Ведение дачного хозяйства» (код 13.3)» исключить;

1.4.2. В строке 1 таблицы 1 пункта 9.6 статьи 9 слова «, ведение дачного хозяйства» исключить;

1.4.3. В строке 1 таблицы 2 пункта 10.1 статьи 10 слова «, ведение дачного хозяйства» исключить;

1.4.4. В пункте 10.4.2. части 10.4 статьи 10 слова «обслуживание автотранспорта» заменить словами «служебные гаражи».

1.4.5. Статью 16 изложить в следующей редакции:

«Статья 16. Виды разрешенного использования земельных участков

16.1. Описание видов разрешенного использования земельных участков применительно к территориальной зоне определяется Классификатором.».

1.4.6. В статье 18:

1) Часть18.3 изложить в следующей редакции:

«18.3. Основные и условно разрешенные виды использования земельных участков и объектов капитального строительства:

№ п/п	Наименование вида разрешенного использования земельных участков	Код
	Основные виды разрешенного использования	
1	Коммунальное обслуживание	3.1
2	Служебные гаражи <*>	4.9
3	Обеспечение деятельности в области гидрометеорологии и смежных с ней областях	3.9.1
4	Предпринимательство	4.0
4	Производственная деятельность <*>	6.0
5	Недропользование <*>	6.1
6	Пищевая промышленность <*>	6.4
7	Нефтехимическая промышленность <*>	6.5
8	Строительная промышленность	6.6
9	Энергетика <*>	6.7
10	Склады <*>	6.9
11	Обеспечение внутреннего правопорядка	8.3
12	Земельные участки (территории) общего пользования	12.0
	Условно разрешенные виды использования	
13	Причалы для маломерных судов <*>	5.4
14	Связь <*> <**>	6.8
15	Железнодорожный транспорт <*>	7.1
16	Автомобильный транспорт <*>	7.2
17	Водный транспорт <*>	7.3
18	Трубопроводный транспорт	7.5

»;

2) В пункте 18.7.4. части 18.7 слова «1 этаж (2 этажа, включая мансардный при наличии мансарды)» заменить словами «3 этажа»;

3) В пункте 18.7.5. части 18.7 слова «до 10 м» заменить словами «15 м».

1.4.7. В строке 2 таблицы части 22.3 статьи 22 слова «Обслуживание автотранспорта» заменить словами «Служебные гаражи».

1.4.8. В статье 25:

1) Часть 25.3 изложить в следующей редакции:

«25.3.Основные и условно разрешенные виды использования земельных участков и объектов капитального строительства:

№ п/п	Наименование вида разрешенного использования земельных участков	Код
	Основные виды разрешенного использования	
1	Растениеводство	1.1
2	Выращивание зерновых и иных сельскохозяйственных культур	1.2
3	Овощеводство	1.3
4	Выращивание тонизирующих, лекарственных, цветочных культур	1.4
5	Садоводство	1.5
6	Научное обеспечение сельского хозяйства	1.14
7	Хранение и переработка сельскохозяйственной продукции	1.15
8	Ведение личного подсобного хозяйства на полевых участках	1.16
9	Обеспечение сельскохозяйственного производства	1.18
10	Коммунальное обслуживание	3.1
11	Земельные участки общего назначения	13.0
12	Ведение огородничества	13.1
13	Ведение садоводства	13.2
	Условно разрешенные виды использования	
14	Пчеловодство	1.12
15	Рыбоводство	1.13

»;

2) Пункт 25.7.4 части 2.6 изложить в следующей редакции:

«25.6.4. Максимальное количество этажей надземной части зданий, строений, сооружений на земельных участках - 3 этажа;»;

3) Пункт 25.6.5 части 2.6 признать утратившим силу;

4) Часть 3 статьи 33 изложить в следующей редакции:

«33.3. В соответствии с указанным режимом вводятся следующие ограничения:

1) на территории СЗЗ не допускается размещение:

жилой застройки, включая отдельные жилые дома;

ландшафтно-рекреационных зон, зон отдыха, территорий курортов, санаториев и домов отдыха;

территорий садоводческих товариществ и коттеджной застройки, садово-огородных участков;

спортивных сооружений;

детских площадок;

образовательных и детских учреждений;

лечебно-профилактических и оздоровительных учреждений общего пользования;

других территорий с нормируемыми показателями качества среды обитания;

2) в СЗЗ и на территории объектов других отраслей промышленности не допускается размещать:

объекты по производству лекарственных веществ, лекарственных средств и (или) лекарственных форм, склады сырья и полупродуктов для фармацевтических предприятий;

объекты пищевых отраслей промышленности;

оптовые склады продовольственного сырья и пищевых продуктов;

комплексы водопроводных сооружений для подготовки и хранения питьевой воды, которые могут повлиять на качество продукции;

3) в границах СЗЗ промышленного объекта или производства допускается размещать:

нежилые помещения для дежурного аварийного персонала;

помещения для пребывания работающих по вахтовому методу (не более двух недель);

здания управления;

конструкторские бюро;

здания административного назначения;

научно-исследовательские лаборатории;

поликлиники;

спортивно-оздоровительные сооружения закрытого типа;

бани;

прачечные;

объекты торговли и общественного питания;

мотели, гостиницы;

гаражи, площадки и сооружения для хранения общественного и индивидуального автотранспорта;

пожарные депо;

местные и транзитные коммуникации;

ЛЭП;

электроподстанции;

нефте и газопроводы;

артезианские скважины для технического водоснабжения;

водоохлаждающие сооружения для подготовки технической воды;

канализационные насосные станции;

сооружения оборотного водоснабжения;

автозаправочные станции;

станции технического обслуживания автомобилей;

4) в СЗЗ объектов пищевых отраслей промышленности, оптовых складов продовольственного сырья и пищевой продукции, производства лекарственных веществ, лекарственных средств и (или) лекарственных форм, складов сырья и полупродуктов для фармацевтических предприятий допускается размещение новых профильных, однотипных объектов при исключении взаимного негативного воздействия на продукцию, среду обитания и здоровье человека.».

2. Настоящее решение вступает в силу после его официального опубликования (обнародования).

Председатель Думы
Ханты-Мансийского района
П.Н. Захаров
22.05.2019

Глава
Ханты-Мансийского района
К.Р. Минулин
22.05.2019

МУНИЦИПАЛЬНОЕ ОБРАЗОВАНИЕ
ХАНТЫ-МАНСИЙСКИЙ РАЙОН
Ханты-Мансийский автономный округ – Югра

АДМИНИСТРАЦИЯ ХАНТЫ-МАНСИЙСКОГО РАЙОНА

П О С Т А Н О В Л Е Н И Е

от 22.05.2019 № 138
г. Ханты-Мансийск

О внесении изменений в постановление
администрации Ханты-Мансийского
района от 12 ноября 2018 года № 322
«О муниципальной программе Ханты-
Мансийского района «Обеспечение
экологической безопасности Ханты-
Мансийского района на 2019 – 2021 годы»

В соответствии с постановлением администрации Ханты-Мансийского района от 7 сентября 2018 года № 246 «О модельной муниципальной программе Ханты-Мансийского района, порядке принятия решения о разработке муниципальных программ Ханты-Мансийского района, их формирования, утверждения и реализации», на основании Устава Ханты-Мансийского района:

1. Внести в постановление администрации Ханты-Мансийского района от 12 ноября 2018 года № 322 «О муниципальной программе Ханты-Мансийского района «Обеспечение экологической безопасности Ханты-Мансийского района на 2019 – 2021 годы» изменения, изложив приложение к постановлению в новой редакции:

«Приложение к постановлению администрации Ханты-Мансийского района
от 12.11.2018 № 322

Паспорт муниципальной программы Ханты-Мансийского района

Наименование муниципальной программы	Обеспечение экологической безопасности Ханты-Мансийского района на 2019 – 2021 годы
Дата утверждения муниципальной программы	постановление администрации Ханты-Мансийского района от 12 ноября 2018 года № 322 «О муниципальной программе «Обеспечение экологической безопасности Ханты-Мансийского района на 2019 – 2021 годы»
Ответственный исполнитель муниципальной программы	департамент строительства, архитектуры и жилищно-коммунального хозяйства администрации Ханты-Мансийского района (далее – департамент строительства, архитектуры и ЖКХ)
Соисполнители муниципальной программы	департамент строительства, архитектуры и ЖКХ (муниципальное казенное учреждение Ханты-Мансийского района «Управление капитального строительства и ремонта» (далее – департамент строительства, архитектуры и ЖКХ (МКУ УКСиР); комитет по финансам администрации района; комитет по финансам администрации района (сельское поселение Выкатной); комитет по финансам администрации района (сельское поселение Горноправдинск); комитет по финансам администрации района (сельское поселение Кедровый); комитет по финансам администрации района (сельское поселение Красноленинский); комитет по финансам администрации района (сельское поселение Кышик); комитет по финансам администрации района (сельское поселение Луговской); комитет по финансам администрации района (сельское поселение Нялинское); комитет по финансам администрации района (сельское поселение Селиярово); комитет по финансам администрации района (сельское поселение Сибирский); комитет по финансам администрации района (сельское поселение Согом); комитет по финансам администрации района (сельское поселение Цингалы); комитет по финансам администрации района (сельское поселение Шапша)
Цель муниципальной программы	сохранение благоприятной окружающей среды и биологического разнообразия в интересах настоящего и будущего поколений

Задачи муниципальной программы	1. Снижение негативного воздействия отходов производства и потребления на окружающую среду 2. Снижение уровня негативного воздействия факторов техногенного и природного характера на окружающую среду и ее компоненты
Подпрограммы	подпрограмма 1 «Развитие системы обращения с отходами производства и потребления на территории Ханты-Мансийского района»
Портфели проектов, проекты, входящие в состав муниципальной программы, в том числе направленные на реализацию в Ханты-Мансийском районе национальных проектов (программ) Российской Федерации, параметры их финансового обеспечения	портфель проекта «Экология», финансовое обеспечение отсутствует
Целевые показатели муниципальной программы	1. Сохранение доли утилизированных (размещенных) твердых коммунальных отходов в общем объеме твердых коммунальных отходов на уровне 72% 2. Увеличение очищенной от бытового мусора береговой линии с 2,9 до 8,7 км
Сроки реализации муниципальной программы	2019 – 2021 годы
Параметры финансового обеспечения муниципальной программы	общий объем финансирования Программы составляет 27 497,4 тыс. рублей, в том числе: 2019 год – 27 281,2 тыс. рублей; 2020 год – 108,1 тыс. рублей; 2021 год – 108,1 тыс. рублей

Раздел 1. О стимулировании инвестиционной и инновационной деятельности, развитие конкуренции и негосударственного сектора экономики

Муниципальная программа содержит меры, направленные на:

1.1. Формирование благоприятного инвестиционного климата посредством разработки комплекса мер по созданию благоприятных условий для привлечения инвестиций в мероприятия, направленные на снижение негативного воздействия на окружающую среду, ликвидацию накопленного экологического ущерба, внедрение экологически безопасных и малоотходных технологий.

Одним из приоритетных направлений по привлечению инвестиций является сфера обращения с твердыми коммунальными отходами. На территории Ханты-Мансийского района разработан ряд нормативных правовых актов, позволяющих оценить существующую ситуацию, определить направление муниципальной политики в области обращения с отходами. Среди них – Генеральная схема очистки территории Ханты-Мансийского района, утвержденная постановлением администрации Ханты-Мансийского района от 06.05.2014 № 101.

В рамках Программы реализация мероприятий по формированию благоприятной деловой среды не осуществляется.

Программой не предусмотрена реализация инвестиционных проектов.

В рамках Программы реализуются мероприятия, направленные на снижение уровня негативного воздействия на окружающую среду для обеспечения экологической безопасности Ханты-Мансийского района.

1.2. Улучшение конкурентной среды за счет использования инструментов повышения эффективности защиты конкуренции от антиконкурентных действий органов местного самоуправления и хозяйствующих субъектов посредством совершенствования антимонопольного регулирования.

Реализация отдельных мероприятий муниципальной программы осуществляется в соответствии с Федеральным законом от 05.04.2013 № 44-ФЗ «О контрактной системе в сфере закупок товаров, работ, услуг для обеспечения государственных и муниципальных нужд».

Контрактная система в сфере закупок основывается на принципах открытости, прозрачности информации о контрактной системе в сфере закупок, обеспечения конкуренции, профессионализма заказчиков, стимулирования инноваций, единства контрактной системы в сфере закупок, ответственности за результативность обеспечения муниципальных нужд, эффективности осуществления закупок. Контрактная система направлена на создание равных условий для обеспечения конкуренции между участниками закупок. Любое заинтересованное лицо имеет возможность в соответствии с законодательством Российской Федерации и иными нормативными правовыми актами о контрактной системе в сфере закупок стать поставщиком (подрядчиком, исполнителем).

Расширение возможностей использования такой процедуры размещения муниципального заказа, как электронный аукцион дает неограниченному кругу участников возможность представлять свои предложения в обезличенном виде, что полностью исключает человеческий фактор при выборе победителя.

1.3. Создание благоприятных условий для ведения предпринимательской деятельности в рамках Программы не предусмотрено.

1.4. Повышение производительности труда в отрасли осуществляется с учетом технологий бережливого производства путем повышения прозрачности и открытости деятельности департамента, устранения административных барьеров и уменьшения временных потерь.

Раздел 2. Механизм реализации муниципальной программы

Для достижения поставленной цели и решения задач Программы определен организационно-правовой механизм, предусматривающий взаимодействие между ответственным исполнителем и соисполнителями.

Реализация мероприятий, предусмотренных Программой, представляет собой скоординированные по срокам и направлениям действия исполнителей конкретных мероприятий и будет осуществляться на основе муниципальных контрактов (договоров), заключаемых исполнителями Программы в соответствии с Федеральным законом от 05.04.2013 № 44-ФЗ «О контрактной системе в сфере закупок товаров, работ, услуг для обеспечения государственных и муниципальных нужд».

В целях реализации плана мероприятий («дорожной карты») по реализации Концепции «Бережливый регион» в Ханты-Мансийском районе, утвержденного распоряжением администрации Ханты-Мансийского района от 04.05.2018 № 424-р, проводится работа по внедрению технологий бережливого производства путем повышения удовлетворенности населения качеством оказанных услуг, обеспечения выполнения отдельных государственных полномочий и функций, возложенных на муниципальное образование Ханты-Мансийский район в соответствии с законом Ханты-Мансийского автономного округа – Югры от 17.11.2016 № 79-оз «О наделении органов местного самоуправления муниципальных образований Ханты-Мансийского автономного округа – Югры отдельными государственными полномочиями в сфере обращения с твердыми коммунальными отходами» (далее – Закон автономного округа от 17.11.2016 № 79-оз).

В целях реализации основного мероприятия муниципальной программы «Обеспечение регулирования деятельности по обращению с отходами производства и потребления» муниципальное образование Ханты-Мансийский район исполняет отдельные государственные полномочия в сфере обращения с твердыми коммунальными отходами за счет субвенции, выделяемой из средств бюджета автономного округа.

Предоставление субвенции бюджету Ханты-Мансийского района и бюджетам сельских поселений из бюджета автономного округа осуществляется в соответствии с Законом автономного округа от 17.11.2016 № 79-оз. Администрация Ханты-Мансийского района направляет в Департамент промышленности Ханты-Мансийского автономного округа – Югры (далее – Деппромышленности Югры) заявку на предоставление субвенции по форме и в сроки, установленные Деппромышленности Югры. Перечисление субвенции осуществляется в соответствии с Порядком расходования субвенций, предоставляемых из бюджета Ханты-Мансийского автономного округа – Югры бюджетам муниципальных районов и городских округов Ханты-Мансийского автономного округа – Югры для осуществления отдельных переданных государственных полномочий Ханты-Мансийского автономного округа – Югры, утвержденным постановлением Правительства Ханты-Мансийского автономного округа – Югры от 30.04.2015 № 124-п. В целях контроля за использованием субвенции администрация Ханты-Мансийского района ежемесячно до 3 числа месяца, следующего за отчетным периодом, представляет в Службу по контролю и надзору в сфере охраны окружающей среды, объектов животного мира и лесных отношений Ханты-Мансийского автономного округа – Югры отчет об использовании субвенции.

В целях реализации основного мероприятие «Создание условий для формирования благоприятной окружающей среды» планируется выполнение мероприятий по очистке береговой линии в границах населенных пунктов от бытового мусора. Данное мероприятие будет реализовано в рамках портфеля проектов «Экология» путем проведения общероссийской акции по уборке водоемов и их берегов «Вода России».

Контроль за ходом реализации мероприятий Программы осуществляет департамент строительства, архитектуры и ЖКХ.

Таблица 1

Целевые показатели муниципальной программы

№ показателя	Наименование целевых показателей	Базовый показатель на начало реализации муниципальной программы	Значения показателя по годам			Целевое значение показателя на момент окончания реализации муниципальной программы	Расчет показателя
			2019 год	2020 год	2021 год		
1	2	3	4	5	6	7	8
1.	Доля утилизированных (размещенных) твердых коммунальных отходов в общем объеме твердых коммунальных отходов, %	72	72	72	72	72*	показатель определяется на основании расчетных перспективных объемов образования утилизации (размещения) и обезвреживания отходов с учетом показателей Генеральной схемы очистки территории Ханты-Мансийского района, утвержденной постановлением администрации Ханты-Мансийского района от 06.05.2014 № 101, производственной программы организаций (предприятий), осуществляющих утилизацию (размещение) твердых коммунальных отходов на территории Ханты-Мансийского района, и отчетов по форме федерального государственного статистического наблюдения 2-тп (сведения об образовании, использовании, обезвреживании, транспортировании и размещении отходов производства и потребления), утвержденной приказом Росстата от 19 октября 2009 года № 230, предоставляемых в Управление Федеральной службы государственной статистики по Тюменской области, Ханты-Мансийскому автономному округу – Югре и Ямало-Ненецкому автономному округу (Тюменьстат)
2.	Протяженность береговой линии, очищенной от бытового мусора в границах населенных пунктов, км	2,9	2,9	2,9	2,9	8,7	показатель рассчитывается по формуле: Бзн*tрнп, где: Бзн – значение базового показателя; tрнп – время реализации национального проекта (3 года). Данный показатель включен в реестр компонентов портфеля проектов «Экология»

* на момент окончания действия муниципальной программы планируется сохранение доли утилизированных (размещенных) твердых коммунальных отходов в общем объеме твердых коммунальных отходов на уровне, достигнутого до начала реализации муниципальной программы. Сохранение доли связано со строительством площадок временного накопления твердых коммунальных отходов в 2019 году для сортировки мусора с выделением сырья для вторичного использования (бумага, пластик, стекло, металл) в рамках исполнения требований Федерального закона от 24.06.1998 № 89-ФЗ «Об отходах производства и потребления».

Таблица 2

Распределение финансовых ресурсов муниципальной программы

Номер основного мероприятия	Основные мероприятия муниципальной программы (связь мероприятий с показателями муниципальной программы)	Ответственный исполнитель (соисполнитель)	Источники финансирования	Финансовые затраты на реализацию (тыс. руб.)			
				всего	2019 год	2020 год	2021 год
1	2	3	4	5	6	7	8
Подпрограмма 1 «Развитие системы обращения с отходами производства и потребления на территории Ханты-Мансийского района»							
1.	Основное мероприятие: Обеспечение регулирования деятельности по обращению с отходами производства и потребления (показатель 1)		всего	27 497,4	27 281,2	108,1	108,1
			бюджет автономного округа	324,3	108,1	108,1	108,1
			бюджет района – всего	27 173,1	27 173,1	0,0	0,0
1.1.	Субвенции на осуществление отдельных полномочий по организации деятельности по обращению с твердыми коммунальными отходами		всего	324,3	108,1	108,1	108,1
			бюджет автономного округа	324,3	108,1	108,1	108,1
1.1.1.	Субвенции на осуществление отдельных полномочий по организации деятельности по обращению с твердыми коммунальными отходами	департамент строительства, архитектуры и ЖКХ	всего	258,6	86,2	86,2	86,2
			бюджет автономного округа	258,6	86,2	86,2	86,2
1.1.2.	Субвенции на осуществление отдельных полномочий по организации деятельности по обращению с твердыми коммунальными отходами	комитет по финансам администрации района	всего	0,9	0,3	0,3	0,3
			бюджет автономного округа	0,9	0,3	0,3	0,3
1.1.3.	Субвенции на осуществление отдельных полномочий по организации деятельности по обращению с твердыми коммунальными отходами, в том числе:		всего	64,8	21,6	21,6	21,6
			бюджет автономного округа	64,8	21,6	21,6	21,6
1.1.3.1.	Сельское поселение Выкатной	комитет по финансам администрации района (сельское поселение Выкатной)	всего	3,6	1,2	1,2	1,2
			бюджет автономного округа	3,6	1,2	1,2	1,2
1.1.3.2.	Сельское поселение Горноправдинск	комитет по финансам администрации района (сельское поселение Горноправдинск)	всего	16,8	5,6	5,6	5,6
			бюджет автономного округа	16,8	5,6	5,6	5,6
1.1.3.3.	Сельское поселение Кедровый	комитет по финансам администрации района (сельское поселение Кедровый)	всего	4,8	1,6	1,6	1,6
			бюджет автономного округа	4,8	1,6	1,6	1,6
1.1.3.4.	Сельское поселение Красноленинский	комитет по финансам администрации района (сельское поселение Красноленинский)	всего	3,0	1,0	1,0	1,0
			бюджет автономного округа	3,0	1,0	1,0	1,0
1.1.3.5.	Сельское поселение Кышик	комитет по финансам администрации района (сельское поселение Кышик)	всего	2,7	0,9	0,9	0,9
			бюджет автономного округа	2,7	0,9	0,9	0,9
1.1.3.6.	Сельское поселение Луговской	комитет по финансам администрации района (сельское поселение Луговской)	всего	10,5	3,5	3,5	3,5
			бюджет автономного округа	10,5	3,5	3,5	3,5
1.1.3.7.	Сельское поселение Нялинское	комитет по финансам администрации района (сельское поселение Нялинское)	всего	3,3	1,1	1,1	1,1
			бюджет автономного округа	3,3	1,1	1,1	1,1

1.1.3.8.	Сельское поселение Селиярово	комитет по финансам администрации района (сельское поселение Селиярово)	всего	3,6	1,2	1,2	1,2
			бюджет автономного округа	3,6	1,2	1,2	1,2
1.1.3.9.	Сельское поселение Сибирский	комитет по финансам администрации района (сельское поселение Сибирский)	всего	6,6	2,2	2,2	2,2
			бюджет автономного округа	6,6	2,2	2,2	2,2
1.1.3.10.	Сельское поселение Согом	комитет по финансам администрации района (сельское поселение Согом)	всего	1,5	0,5	0,5	0,5
			бюджет автономного округа	1,5	0,5	0,5	0,5
1.1.3.11.	Сельское поселение Цингалы	комитет по финансам администрации района (сельское поселение Цингалы)	всего	2,7	0,9	0,9	0,9
			бюджет автономного округа	2,7	0,9	0,9	0,9
1.1.3.12.	Сельское поселение Шапша	комитет по финансам администрации района (сельское поселение Шапша)	всего	5,7	1,9	1,9	1,9
			бюджет автономного округа	5,7	1,9	1,9	1,9
1.2.	Обустройство площадки временного накопления отходов в д. Согом	департамент строительства, архитектуры и ЖКХ (МКУ УКСиР)	всего	4 973,8	4 973,8	0,0	0,0
			бюджет района – всего	4 973,8	4 973,8	0,0	0,0
1.3.	Обустройство площадки временного накопления отходов в п. Пырьях	департамент строительства, архитектуры и ЖКХ (МКУ УКСиР)	всего	4 920,6	4 920,6	0,0	0,0
			бюджет района – всего	4 920,6	4 920,6	0,0	0,0
1.4.	Обустройство площадки временного накопления отходов в с. Троица	департамент строительства, архитектуры и ЖКХ (МКУ УКСиР)	всего	4 909,2	4 909,2	0,0	0,0
			бюджет района – всего	4 909,2	4 909,2	0,0	0,0
1.5.	Актуализация Генеральной схемы очистки территории Ханты-Мансийского района	департамент строительства, архитектуры и ЖКХ	всего	1 143,4	1 143,4	0,0	0,0
			бюджет района – всего	1 143,4	1 143,4	0,0	0,0
1.6.	Ликвидация несанкционированных свалок	департамент строительства, архитектуры и ЖКХ (МКУ УКСиР)	всего	10 000,0	10 000,0	0,0	0,0
			бюджет района – всего	10 000,0	10 000,0	0,0	0,0
1.7.	Ликвидация несанкционированных свалок	комитет по финансам администрации района (сельское поселение Горноправдинск)	всего	99,4	99,4	0,0	0,0
			бюджет района – всего	99,4	99,4	0,0	0,0
1.8.	Ликвидация несанкционированных свалок	комитет по финансам администрации района (сельское поселение Цингалы)	всего	260,0	260,0	0,0	0,0
			бюджет района – всего	260,0	260,0	0,0	0,0
1.9.	Приобретение весового оборудования для полигона ТКО п. Горноправдинск	департамент строительства, архитектуры и ЖКХ	всего	866,7	866,7	0,0	0,0
			бюджет района – всего	866,7	866,7	0,0	0,0
2.	Основное мероприятие: Создание условий для формирования благоприятной окружающей среды (показатель 2)		всего	0,0	0,0	0,0	0,0
			бюджет автономного округа	0,0	0,0	0,0	0,0
			бюджет района – всего	0,0	0,0	0,0	0,0
2.1.	Очистка береговой линии в границах населенных пунктов от бытового мусора	департамент строительства, архитектуры и ЖКХ (МКУ УКСиР)	всего	0,0	0,0	0,0	0,0
			бюджет автономного округа	0,0	0,0	0,0	0,0
			бюджет района – всего	0,0	0,0	0,0	0,0
Итого по подпрограмме 1			всего	27 497,4	27 281,2	108,1	108,1
			бюджет автономного округа	324,3	108,1	108,1	108,1
			бюджет района – всего	27 173,1	27 173,1	0,0	0,0
Всего по муниципальной программе			всего	27 497,4	27 281,2	108,1	108,1
			бюджет автономного округа	324,3	108,1	108,1	108,1
			бюджет района – всего	27 173,1	27 173,1	0,0	0,0
В том числе:							
Инвестиции в объекты муниципальной собственности			всего	0,0	0,0	0,0	0,0
			бюджет автономного округа	0,0	0,0	0,0	0,0
			бюджет района – всего	0,0	0,0	0,0	0,0
Прочие расходы			всего	27 497,4	27 281,2	108,1	108,1
			бюджет автономного округа	324,3	108,1	108,1	108,1
			бюджет района – всего	27 173,1	27 173,1	0,0	0,0
В том числе:							
Ответственный исполнитель (департамент строительства, архитектуры и ЖКХ)			всего	2 268,7	2 096,3	86,2	86,2
			бюджет автономного округа	258,6	86,2	86,2	86,2
			бюджет района – всего	2 010,1	2 010,1	0,0	0,0
Соисполнитель 1 (департамент строительства, архитектуры и ЖКХ (МКУ «Управление капитального строительства и ремонта»)			всего	24 803,6	24 803,6	0,0	0,0
			бюджет автономного округа	0,0	0,0	0,0	0,0
			бюджет района – всего	24 803,6	24 803,6	0,0	0,0
Соисполнитель 2 (комитет по финансам администрации района)			всего	0,9	0,3	0,3	0,3
			бюджет автономного округа	0,9	0,3	0,3	0,3
Соисполнитель 3 (комитет по финансам администрации района (сельское поселение Выкатной)			всего	3,6	1,2	1,2	1,2
			бюджет автономного округа	3,6	1,2	1,2	1,2
Соисполнитель 4 (комитет по финансам администрации района (сельское поселение Горноправдинск)			всего	116,2	105,0	5,6	5,6
			бюджет автономного округа	116,2	105,0	5,6	5,6
Соисполнитель 5 (комитет по финансам администрации района (сельское поселение Кедровый)			всего	4,8	1,6	1,6	1,6
			бюджет автономного округа	4,8	1,6	1,6	1,6
Соисполнитель 6 (комитет по финансам администрации района (сельское поселение Красноленинский)			всего	3,0	1,0	1,0	1,0
			бюджет автономного округа	3,0	1,0	1,0	1,0
Соисполнитель 7 (комитет по финансам администрации района (сельское поселение Кышик)			всего	2,7	0,9	0,9	0,9
			бюджет автономного округа	2,7	0,9	0,9	0,9
Соисполнитель 8 (комитет по финансам администрации района (сельское поселение Луговской)			всего	10,5	3,5	3,5	3,5
			бюджет автономного округа	10,5	3,5	3,5	3,5
Соисполнитель 9 (комитет по финансам администрации района (сельское поселение Нялинское)			всего	3,3	1,1	1,1	1,1
			бюджет автономного округа	3,3	1,1	1,1	1,1
Соисполнитель 10 (комитет по финансам администрации района (сельское поселение Селиярово)			всего	3,6	1,2	1,2	1,2
			бюджет автономного округа	3,6	1,2	1,2	1,2
Соисполнитель 11 (комитет по финансам администрации района (сельское поселение Сибирский)			всего	6,6	2,2	2,2	2,2
			бюджет автономного округа	6,6	2,2	2,2	2,2
Соисполнитель 12 (комитет по финансам администрации района (сельское поселение Согом)			всего	1,5	0,5	0,5	0,5
			бюджет автономного округа	1,5	0,5	0,5	0,5
Соисполнитель 13 (комитет по финансам администрации района (сельское поселение Цингалы)			всего	262,7	260,9	0,9	0,9
			бюджет автономного округа	262,7	260,9	0,9	0,9
Соисполнитель 14 (комитет по финансам администрации района (сельское поселение Шапша)			всего	5,7	1,9	1,9	1,9
			бюджет автономного округа	5,7	1,9	1,9	1,9

Таблица 3

Мероприятия, реализуемые на принципах проектного управления, направленные в том числе на исполнение национальных и федеральных проектов (программ) Российской Федерации

№ п/п	Наименование портфеля проектов, проекта	Наименование проекта или мероприятия	Номер мероприятия	Цели	Срок реализации	Источники финансирования	Параметры финансового обеспечения, тыс. рублей			
							всего	2019 год	2020 год	2021 год
1	2	3	4	5	6	7	8	9	10	11
Портфели проектов, основанные на национальных и федеральных проектах Российской Федерации (участие в которых принимает Ханты-Мансийский район)										
1.	Портфель проекта «Экология»	проект «Сохранение уникальных водных объектов» (показатель 2)	2.1.	согласно паспорту проекта	12.2024	всего	0,0	0,0	0,0	0,0
						федеральный бюджет	0,0	0,0	0,0	0,0
						бюджет автономного округа	0,0	0,0	0,0	0,0
						бюджет района	0,0	0,0	0,0	0,0
						привлеченные средства	0,0	0,0	0,0	0,0

Таблица 4

Сводные показатели муниципальных заданий [1]

№ п/п	Наименование муниципальных услуг (работ)	Наименование показателя объема (единицы измерения) муниципальных услуг (работ)	Значения показателя по годам			Значение показателя на момент окончания реализации муниципальной программы
			2019 год	2020 год	2021 год	
1	2	3	4	5	6	7
1.						

[1] В рамках программы не предусмотрена реализация муниципальных услуг (работ), в том числе посредством подведомственных учреждений.

Таблица 5

Перечень возможных рисков при реализации муниципальной программы и мер по их преодолению

№ п/п	Описание риска	Меры по преодолению рисков
1	2	3
1.	Сокращение бюджетного финансирования, выделенного на реализацию муниципальной программы, что повлечет пересмотр ее стратегических задач или снижение ожидаемых эффектов от ее реализации	ежегодное уточнение финансовых средств, предусмотренных на реализацию мероприятий муниципальной программы, в зависимости от доведенных лимитов, достигнутых результатов и определенных приоритетов для первоочередного финансирования; привлечение внебюджетных источников финансирования на реализацию мероприятий муниципальной программы
2.	Непредвиденные риски: резкое ухудшение состояния экономики вследствие финансового и экономического кризиса; резкое ухудшение состояния экономики вследствие природных и техногенных катастроф и катаклизмов	осуществление прогнозирования социально-экономического развития при непредвиденных рисках с учетом возможного ухудшения экономической ситуации
3.	Административные риски, связанные с неэффективным управлением реализацией муниципальной программы, нарушением планируемых сроков реализации муниципальной программы, невыполнением ее целей и задач, недостижением плановых значений показателей, снижением эффективности использования ресурсов и качества выполнения программных мероприятий муниципальной программы	создание системы мониторинга реализации муниципальной программы; публикация отчетов о ходе реализации муниципальной программы; повышение эффективности взаимодействия участников реализации муниципальной программы; своевременная корректировка программных мероприятий муниципальной программы; повышение ответственности за использование ресурсов, принятие ключевых решений в определении путей и методов реализации муниципальной программы

Таблица 6

Перечень объектов капитального строительства [2]

№ п/п	Наименование населенного пункта	Наименование объекта	Мощность	Срок строительства, проектирования	Источник финансирования
1	2	3	4	5	6
1.					

[2] Муниципальной программой не предусмотрено строительство объектов капитального строительства.

Таблица 7

Перечень объектов социально-культурного и коммунально-бытового назначения, масштабные инвестиционные проекты (далее – инвестиционные проекты)[3]

№ п/п	Наименование инвестиционного проекта	Объем финансирования инвестиционного проекта	Эффект от реализации инвестиционного проекта (налоговые поступления, количество создаваемых мест в детских дошкольных учреждениях и т.п.)
1	2	3	4
1.			

[3] Муниципальная программа не содержит инвестиционных проектов, реализуемых в том числе на принципах проектного управления. Объекты социально-культурного и коммунально-бытового значения отсутствуют.

Таблица 8

Предложения граждан по реализации национальных проектов Российской Федерации в Ханты-Мансийском районе, учтенные в муниципальной программе

№ п/п	Предложение	Номер, наименование мероприятия (таблица 2)	Наименование целевого показателя (таблица 1)	Описание механизма реализации предложения	Ответственный исполнитель
1	2	3	4	5	6
1.					

».

2. Опубликовать настоящее постановление в газете «Наш район» и разместить на официальном сайте администрации Ханты-Мансийского района.

3. Контроль за выполнением постановления возложить на заместителя главы Ханты-Мансийского района, директора департамента строительства, архитектуры и ЖКХ.

Глава Ханты-Мансийского района К.Р.Минулин

МУНИЦИПАЛЬНОЕ ОБРАЗОВАНИЕ
ХАНТЫ-МАНСИЙСКИЙ РАЙОН
Ханты-Мансийский автономный округ – Югра

АДМИНИСТРАЦИЯ ХАНТЫ-МАНСИЙСКОГО РАЙОНА

П О С Т А Н О В Л Е Н И Е

от 23.05.2019   № 139
г. Ханты-Мансийск

О внесении изменений в постановление администрации Ханты-Мансийского района от 12.11.2018 № 333 «О муниципальной программе «Развитие образования в Ханты-Мансийском районе на 2019 – 2021 годы»

В соответствии со статьей 179 Бюджетного кодекса Российской Федерации, постановлением Правительства Ханты-Мансийского автономного округа – Югры от 05.10.2018 № 338-п «О государственной программе Ханты-Мансийского автономного округа – Югры «Развитие образования», постановлением администрации Ханты-Мансийского района от 07.09.2018 № 246 «О модельной муниципальной программе Ханты-Мансийского района, порядке принятия решения о разработке муниципальных программ Ханты-Мансийского района, их формирования, утверждения и реализации», руководствуясь пунктом 10.1 части 1 статьи 27, статей 32, статьей 47.1 Устава Ханты-Мансийского района:

1. Внести в постановление администрации Ханты-Мансийского района от 12.11.2018 № 333 «О муниципальной программе Ханты-Мансийского района «Развитие образования в Ханты-Мансийском районе на 2019 – 2021 годы» изменения, изложив приложение к постановлению в следующей редакции:

«Приложение
к постановлению администрации
Ханты-Мансийского района
от 12.11.2018 № 333

2

Паспорт муниципальной программы Ханты-Мансийского района
(далее – муниципальная программа)

Наименование муниципальной программы	«Развитие образования в Ханты-Мансийском районе на 2019 – 2021 годы»
Дата утверждения муниципальной программы	постановление администрации Ханты-Мансийского района от 12 ноября 2018 года № 333 «О муниципальной программе Ханты-Мансийского района «Развитие образования в Ханты-Мансийском районе на 2019 – 2021 годы»
Ответственный исполнитель муниципальной программы	комитет по образованию администрации Ханты-Мансийского района (подведомственные муниципальные учреждения (далее – комитет по образованию (подведомственные учреждения)
Соисполнители муниципальной программы	департамент строительства, архитектуры и ЖКХ администрации района (муниципальное казенное учреждение Ханты-Мансийского района «Управление капитального строительства и ремонта» (далее – департамент строительства, архитектуры и ЖКХ (МКУ «УКСиР»); комитет по образованию (муниципальное автономное дошкольное образовательное учреждение Ханты-Мансийского района «Детский сад «Березка» п. Горноправдинск (далее – МАДОУ ХМР «Детский сад «Березка» п. Горноправдинск»)
Цели муниципальной программы	1. Обеспечение доступности качественного образования, соответствующего требованиям инновационного развития экономики, современным потребностям общества и каждого жителя Ханты-Мансийского района 2. Повышение эффективности реализации образовательной политики в интересах инновационного социально ориентированного развития Ханты-Мансийского района
Задачи муниципальной программы	1. Модернизация системы дошкольного, общего и дополнительного образования детей 2. Организация участия в современной системе оценки качества образования на основе принципов открытости, объективности, прозрачности, общественно-профессионального участия 3. Развитие вариативности воспитательных систем и технологий, нацеленных на формирование индивидуальной траектории развития личности ребенка с учетом его потребностей, интересов и способностей, в том числе государственная поддержка проектов, направленных на повышение роли школы в воспитании детей 4. Развитие организационно-экономических механизмов, обеспечивающих равную доступность услуг дошкольного, общего и дополнительного образования детей 5. Обеспечение комплексной безопасности образовательных организаций 6. Повышение качества управления в системе образования 7. Оснащение материально-технической базы образовательных организаций в соответствии с современными требованиями
Подпрограммы	подпрограмма 1 «Инновационное развитие образования»; подпрограмма 2 «Обеспечение комплексной безопасности и

3

	комфортных условий образовательного процесса»; подпрограмма 3 «Развитие материально-технической базы сферы образования»; подпрограмма 4 «Оказание образовательных услуг в организациях дошкольного, начального общего, основного общего, среднего общего и дополнительного образования на территории Ханты-Мансийского района»
Портфели проектов, проекты, входящие в состав муниципальной программы, в том числе направленные на реализацию в Ханты-Мансийском районе национальных проектов (программ) Российской Федерации, параметры их финансового обеспечения	портфель проектов «Образование»; портфель проектов «Демография»; финансовое обеспечение отсутствует
Целевые показатели муниципальной программы	1. Сохранение ежегодной доли административно-управленческого и педагогического персонала общеобразовательных организаций, прошедших целевую подготовку или повышение квалификации по программам менеджмента в образовании и (или) для работы в соответствии с федеральными государственными образовательными стандартами, – не менее 33% 2. Увеличение доли образовательных организаций, отвечающих современным условиям по осуществлению образовательного процесса, в общем количестве муниципальных общеобразовательных учреждений с 94,0% до 95,0% 3. Увеличение количества вновь введенных мест в организациях дошкольного образования с 392 до 452 мест 4. Увеличение доли общеобразовательных организаций, расположенных в сельских населенных пунктах, в которых обновлена материально-техническая база для реализации основных и дополнительных общеобразовательных программ цифрового и гуманитарного профилей «D», с 70,9% до 88% 5. Сохранение доли обучающихся в муниципальных общеобразовательных организациях, занимающихся в одну смену, в общей численности обучающихся муниципальных общеобразовательных организациях – на уровне 100% 6. Снижение отношения среднего балла единого государственного экзамена (в расчете на 2 обязательных предмета) в 10% школ с

4

	лучшими результатами единого государственного экзамена к среднему баллу единого государственного экзамена (в расчете на 2 обязательных предмета) в 10% школ с худшими результатами единого государственного экзамена с 1,5 до 1,3 раза 7. Увеличение доли детей в возрасте от 5 до 18 лет, охваченных дополнительными общеобразовательными программами, в общей численности детей этой категории с 74,9% до 76,0% 8. Увеличение доли детей в возрасте от 5 до 18 лет, обучающихся по дополнительным общеобразовательным программами естественнонаучной и технической направленностей, с 14,0 % до 20,0% 9. Увеличение доли выданных сертификатов дополнительного образования детям в возрасте от 5 до 18 лет на территории Ханты-Мансийского района с 22 %до 50 % 10. Увеличение численности детей, охваченных региональными мероприятиями проекта «Билет в будущее» (человек, нарастающим итогом) с 0 до 9 человек 11. Увеличение количества обучающихся в региональном центре выявления поддержки детей, проявивших выдающиеся способности в них (человек нарастающим итогом) с 0 до 6 человек 12. Увеличение доли общеобразовательных организаций, имеющих широкополосный доступ к информационно-телекоммуникационной сети Интернет, не менее 10 Мбит/с 0,0% до 54,0% 13. Увеличение доли общеобразовательных организаций, успешно обновивших информационное наполнение и функциональные возможности открытых и общедоступных информационных ресурсов, с 0% до 20% 14. Увеличение доли общеобразовательных организаций, успешно внедривших федеральную информационно-сервисную платформу цифровой образовательной среды, с 0% до 20% 15. Увеличение доли педагогов и руководителей образовательных организаций, прошедших обучение в центрах непрерывного развития профессионального мастерства работников системы образования, с 0% до 43% 16. Увеличение доли педагогов и руководителей образовательных организаций, прошедших добровольную независимую оценку профессиональной квалификации, с 0% до 5% 17. Уменьшение доли детей в возрасте от 1 до 6 лет, состоящих на учете для определения в муниципальные дошкольные образовательные учреждения, в общей численности детей в возрасте от 1 до 6 лет с 2,0 % до 0,9 % 18. Численность воспитанников в возрасте до трех лет, посещающих муниципальные образовательные организации, осуществляющие образовательную деятельность по образовательным программам дошкольного образования, присмотр и уход, на уровне 196 человек
Сроки реализации муниципальной программы	2019 – 2021 годы
Параметры финансового	Общий объем финансирования муниципальной программы составляет 4 846 012,80 тыс. рублей, в том числе:

5

обеспечения муниципальной программы	2019 год – 1 695 124,30 тыс. рублей; 2020 год – 1 575 191,30 тыс. рублей; 2021 год – 1 575 697,20 тыс. рублей

Раздел 1. О стимулировании инвестиционной и инновационной деятельности, развитие конкуренции и негосударственного сектора экономики

Согласно полномочиям ответственного исполнителя и соисполнителей муниципальной программы муниципальная программа содержит следующие меры, направленные на:

1.1. Формирование благоприятного инвестиционного климата, комплекса мероприятий, способствующих притоку инвестиций, финансовых, материальных, интеллектуальных и иных ресурсов в систему образования, а также увеличение доли некоммерческих организаций, оказывающих образовательные услуги, проектов строительства и реконструкции объектов дошкольного, общего образования, и др.

В целях повышения инвестиционной привлекательности Ханты-Мансийского района предусматривается реализация комплекса мероприятий, направленных на создание дополнительных мест в образовательных организациях, реализующих программы дошкольного образования. Создание мест будет обеспечиваться за счет реконструкции общеобразовательной организации. В результате к 2021 году планируется обеспечить 100% доступность дошкольного образования для детей в возрасте от 1,5 до 3 лет.

1.2. Улучшение конкурентной среды.

Планом мероприятий «дорожной картой» по содействию развитию конкуренции в Ханты-Мансийском районе (распоряжение администрации Ханты-Мансийского района от 2 сентября 2015 года № 1160-р «Об утверждении Плана мероприятий («дорожной карты») по содействию развитию конкуренции в Ханты-Мансийском районе» определены приоритетные и социально значимые рынки товаров и услуг муниципального образования: рынок услуг дополнительного образования детей.

С целью развития конкурентной среды разработаны и внедрены новые финансово-экономические механизмы, обеспечивающие негосударственным организациям доступ к бюджетному финансированию.

С целью обеспечения доступа негосударственного сектора к бюджетному финансированию разработана Система персонифицированного финансирования дополнительного образования детей (Сертификат дополнительного образования). С 2018 года услуги дополнительного образования, финансируемые за счет средств бюджета, оказываются на основе сертификата дополнительного образования

6

(распоряжения администрации Ханты-Мансийского района от 25 января 2018 года № 68-р «О внедрении системы персонифицированного финансирования дополнительного образования детей на территории Ханты-Мансийского района», от 4 июня 2018 года № 535-р «О внедрении системы персонифицированного финансирования дополнительного образования детей на территории Ханты-Мансийского района»). По сертификатам дополнительного образования дети обучаются по программам различного направления: хореографического, технического, декоративно-прикладного творчества, военно-патриотического, шахматного образования и другие.

Реализация мер позволит увеличить число детей, обучающихся по дополнительным образовательным программам, в частных организациях (не менее 6 %).

1.3. Создание благоприятных условий для ведения предпринимательской деятельности.

Исполнение программных мероприятий осуществляется на основе муниципальных контрактов на приобретение товаров (оказание услуг, выполнение работ) для муниципальных нужд, заключаемых соисполнителями муниципальной программы с исполнителями в установленном законодательством Российской Федерации порядке.

Реализация отдельных мероприятий муниципальной программы, создающих здоровую и полноценную конкуренцию, в перспективе служит основой для достижения поставленных целей и решения задач в полном объеме.

Комитетом по образованию разрабатываются и внедряются новые подходы и финансово-экономические механизмы, обеспечивающие негосударственным организациям доступ к бюджетному финансированию, в том числе дополнительного образования детей, осуществляется организационно-методическая и консультационная помощь субъектам малого и среднего предпринимательства, в том числе социально ориентированным некоммерческим организациям.

1.4. Повышение производительности труда.

Повышение производительности труда отрасли «Образование» осуществляется путем:

стимулирования, целенаправленного, непрерывного повышения уровня квалификации педагогических работников;

снижения излишней административной нагрузки на учителей с учетом технологий «Бережливого производства» путем внедрения цифровых технологий, автоматизированных информационных систем управления образовательными организациями;

повышения квалификации сотрудников, а также подведомственных учреждений, развитие лидерского потенциала руководителей;

снижения административных барьеров для субъектов малого и среднего предпринимательства.

7

Раздел 2. «Механизм реализации муниципальной программы»

Муниципальная программа формируется в соответствии с государственной политикой с учетом результатов социологических исследований в сфере образования, общественного обсуждения и реализуется в течение 2019 – 2021 годов.

2.1. Для эффективного исполнения муниципальной программы используются следующие механизмы:

разработка и принятие нормативных правовых актов муниципального образования, необходимых для ее выполнения;

обеспечение управления, эффективного использования средств, выделенных на реализацию муниципальной программы;

ежегодное формирование перечня программных мероприятий на очередной финансовый год и плановый период с уточнением затрат по программным мероприятиям в соответствии с мониторингом фактически достигнутых целевых показателей, а также связанных с изменениями внешней среды;

передача при необходимости части функций по реализации муниципальной программы соисполнителям (по согласованию), если эти функции соответствуют уставу (положению) и включены в его муниципальное задание;

предоставление в комитет экономической политики администрации Ханты-Мансийского района информации о ходе реализации Программы ежеквартально, ежегодно в порядке, установленном постановлением администрации района от 7 сентября 2018 года № 246 «О модельной муниципальной программе Ханты-Мансийского района, порядке принятия решения о разработке муниципальных программ Ханты-Мансийского района, их формирования, утверждения и реализации»;

информирование общественности о ходе и результатах ее реализации, в том числе о механизмах реализации отдельных программных мероприятий.

2.2. Муниципальная программа реализуется совместными усилиями ответственного исполнителя и соисполнителей.

Ответственный исполнитель муниципальной программы осуществляет текущее управление реализацией муниципальной программы, обладает правом вносить предложения об изменении объемов финансовых средств, направляемых на решение отдельных задач муниципальной программы.

Ответственный исполнитель своевременно извещает органы местного самоуправления о мероприятиях муниципальной программы, предполагающих софинансирование за счет средств бюджета автономного округа, предоставляемых в форме субсидий местным бюджетам на исполнение поручений Президента Российской Федерации, мероприятий муниципальной программы.

8

Ответственный исполнитель, соисполнители муниципальной программы несут предусмотренную федеральными законами, законами автономного округа и муниципальными правовыми актами ответственность (дисциплинарную, гражданско-правовую и административную), в том числе за:

достижение показателей, предусмотренных соглашениями о предоставлении субсидий из бюджета автономного округа бюджету муниципального образования;

достижение целевых показателей муниципальной программы, а также конечных результатов ее реализации;

своевременную и качественную реализацию муниципальной программы.

2.3. Реализация мероприятий муниципальной программы осуществляется путем:

заключения заказчиками муниципальных контрактов на приобретение товаров (оказание услуг, выполнение работ) для муниципальных нужд в порядке, установленном законодательством Российской Федерации;

обеспечения контроля за целевым использованием подведомственными учреждениями межбюджетных трансфертов, полученных в форме субсидий, субвенций и иных межбюджетных трансфертов, имеющих целевое назначение, а также иных субсидий и бюджетных инвестиций, условий, целей и порядка, установленных при их предоставлении;

скоординированных по срокам и направлениям действий исполнителей конкретных мероприятий, субъектов финансового планирования и будут осуществляться путем локально-нормативного закрепления ответственности за выполнение мероприятий за руководителями учреждений – главными распорядителями бюджетных средств;

заключения соглашений с главными распорядителями средств окружного бюджета, осуществляющими предоставление межбюджетных субсидий, и обеспечения соблюдения условий и достижения целевых показателей, предусмотренных заключенными соглашениями.

2.4. Реализация мероприятий муниципальной программы осуществляется с учетом технологий «Бережливого производства» путем повышения прозрачности и открытости деятельности в ходе реализации муниципальной программы, устранения административных барьеров, уменьшения временных потерь, снижения излишней бюрократической нагрузки на педагогических работников, разработки автоматизированных информационных систем, позволяющих снизить количество запрашиваемой информации.

9

Таблица 1

Целевые показатели муниципальной программы

№ показателя	Наименование целевых показателей	Базовый показатель на начало реализации муниципальной программы	Значение показателя по годам 2019 год	2020 год	2021 год	Целевое значение показателя на момент окончания реализации муниципальной программы	Расчет показателя
1	2	3	4	5	6	7	8
1.	Доля административно-управленческого и педагогического персонала общеобразовательных организаций, прошедших целевую подготовку или повышение квалификации по программам менеджмента в образовании и (или) для работы в соответствии с федеральными государственными образовательными стандартами, в %	33,0	33,0	33,0	33,0	33,0	портфель проектов «Образование». Рассчитывается по формуле: ЧОпк / ЧОп * 100, где: ЧОпк – численность административно-управленческого и педагогического персонала общеобразовательных организаций, прошедших целевую подготовку или повышение квалификации по программам менеджмента в образовании и (или) для работы в соответствии с федеральными государственными образовательными стандартами (дополнительная информация образовательных организаций общего образования); Чоп – численность административно-управленческого и педагогического персонала (без внешних совместителей) общеобразовательных организаций (периодическая отчетность, форма № ОО-1)
2.	Доля образовательных организаций, отвечающих современным условиям по осуществлению образовательного процесса, в общем количестве муниципальных общеобразовательных учреждений, в %	94,0	94,0	94,0	95,0	95,0	портфель проектов «Образование». Рассчитывается по формуле: $(ЧОоу_{осо} / ЧОоу) * 100$, где: $ЧОоу_{осо}$ – численность муниципальных общеобразовательных организаций, соответствующих современным требованиям обучения (данные электронного мониторинга www.kpmo.ru); ЧОоу – численность муниципальных общеобразовательных организаций (периодическая отчетность, форма № ОО-1)
3.	Количество вновь введенных мест в организациях дошкольного	392	452	0	0	452	портфель проектов «Демография». Рассчитывается исходя из количества введенных мест

	образования, мест						объектов дошкольного образования в Ханты-Мансийском районе; отчет Ханты-Мансийского района о реализации соглашений о предоставлении субсидии на финансовое обеспечение реализации мероприятий
4.	Доля общеобразовательных организаций, расположенных в сельских населенных пунктах, в которых обновлена материально-техническая база для реализации основных и дополнительных общеобразовательных программ цифрового и гуманитарного профилей «D», в %	70,9	70,9	82,0	88,0	88,0	портфель проектов «Образование». Рассчитывается по формуле: $ЧО_{мтб}/ЧО_{общее} * 100\%$, где: $ЧО_{мтб}$ – образовательные организации, оснащенные материально-технической базой (данные ведомственной статистики); $ЧО_{общее}$ – общее количество образовательных организаций (периодическая отчетность, форма № ОО-1)
5.	Доля обучающихся в муниципальных общеобразовательных организациях, занимающихся в одну смену, в общей численности обучающихся муниципальных общеобразовательных организациях, в %	100	100	100	100	100	портфель проектов «Образование». Рассчитывается по формуле: $У_о = \frac{У - (У_2 + У_3)}{У} \times 100\%$, где: $У_2$ – численность обучающихся, занимающихся во вторую смену (форма № ОО-1, раздел 2.9, строки 01-03, графа 4); $У_3$ – численность обучающихся, занимающихся в третью смену (форма № ОО-1, раздел 2.9, строки 01-03, графа 5); У – численность обучающихся (всего) (форма № ОО-1, раздел 2.9, строки 01-03, графы 3 – 5)
6.	Отношение среднего балла единого государственного экзамена (в расчете на 2 обязательных предмета) в 10% школ с лучшими результатами единого государственного экзамена к среднему баллу единого государственного экзамена (в расчете на 2 обязательных предмета) в 10% школ с худшими результатами единого государственного экзамена, в раз	1,5	1,5	1,42	1,3	1,3	портфель проектов «Образование». Рассчитывается по формуле: $x = \frac{\sum x_i \cdot k_i}{\sum k_i}$, где: ki – количество участников (выпускников текущего года) образовательной организации, имеющих активный результат (далее – участники) по соответствующему предмету; xi – средний тестовый балл участников по соответствующему предмету. Таким образом, средний балл образовательной организации рассчитывается следующим образом: $x = \frac{x_{рус.яз} \cdot k_{рус.яз} + x_{мат.баз} \cdot k_{матбаз} + x_{мат.проф} \cdot k_{мат.проф}}{k_{рус.яз} + k_{матбаз} + k_{мат.проф}}$,

							где: $x_{рус.яз}$ – средний балл участников по русскому языку; $x_{мат.баз}$ – средний балл участников по базовой математике; $x_{мат.проф}$ – средний балл участников по профильной математике; $k_{рус.яз}$ – количество участников по русскому языку; $k_{матбаз}$ – количество участников по базовой математике; $k_{мат.проф}$ – количество участников по профильной математике. При этом средний балл по базовой математике переведен из 5-балльной в 100-балльную систему в соответствии со следующей формулой: $x_{мат.баз(100)} = \frac{100 \cdot x_{мат.баз(5)}}{5}$, где: $x_{мат.баз(100)}$ – средний балл участников по базовой математике по 100-балльной шкале; $x_{мат.баз(5)}$ – средний балл участников по базовой математике по 5-балльной шкале
7.	Доля детей в возрасте от 5 до 18 лет, охваченных дополнительными общеобразовательными программами, в общей численности детей этой категории, в %	74,9	74,9	75,0	76,0	76,0	портфель проектов «Образование». Рассчитывается по формуле: $ДОП_{5до18} = \frac{Ч_{5до18}}{Д_{5до18}} / К_{коэф}$, где: $ДОП_{5до18}$ – доля детей в возрасте от 5 до 18 лет, охваченных программами дополнительного образования; $Ч_{5до18}$ – количество услуг дополнительного образования, оказанных детям в возрасте от 5 до 18 лет; $Д_{5до18}$ – общая численность детей в возрасте от 5 до 18 лет (демографические данные); $К_{коэф}$ – 1,68 корректирующий коэффициент, учитывающий среднее количество услуг дополнительного образования, приходящихся на 1 ребенка в возрасте от 5 до 18 лет
8.	Доля детей в возрасте от 5 до 18 лет, обучающихся по дополнительным общеобразовательным программам естественнонаучной и технической направленностей, в %	14,0	14,4	14,6	20,0	20,0	портфель проектов «Образование». Рассчитывается по формуле: $ДОП_{ет} = \frac{ДОП_{об} - (ДОП_е + ДОП_т)}{ДОП_{об}} \times 100\%$, где: $ДОП_{об}$ – численность обучающихся по дополнительным общеобразовательным программам (форма № 1-ДО); $ДОП_е$ – численность обучающихся по дополнительным общеобразовательным программам естественнонаучной

							направленности (форма № 1-ДО, раздел 1.1, строка 02, графа 3); $ДОП_т$ – численность обучающихся по дополнительным общеобразовательным программам технической направленности (форма № 1-ДО, раздел 1.1, строка 01, графа 3)
9.	Доля выданных сертификатов дополнительного образования детям в возрасте от 5 до 18 лет на территории Ханты-Мансийского района, в %	22,0	25,0	25,0	50,0	50,0	портфель проектов «Образование». Рассчитывается по формуле: $ДОП_{сер} = \frac{Ч_{сер}}{Ч_{5до18}} \times 100\%$, где: $Ч_{сер}$ – численность детей в возрасте от 5 до 18 лет, получивших сертификаты дополнительного образования; $Ч_{5до18}$ – общая численность детей в возрасте от 5 до 18 лет (демографические данные)
10.	Численность детей, охваченных региональными мероприятиями проекта «Билет в будущее», человек, нарастающим итогом	0	4	6	9	9	портфель проектов «Образование». Показатель определяется по итогам года на основании отчетов, представляемых образовательными организациями
11.	Количество обучающихся в региональном центре выявления поддержки детей, проявивших выдающиеся способности в них, человек, нарастающим итогом	0	2	4	6	6	портфель проектов «Образование». Показатель определяется по итогам года на основании отчетов, представляемых образовательными организациями
12.	Доля общеобразовательных организаций, имеющих широкополосный доступ к информационно-телекоммуникационной сети Интернет, не менее 10 Мбит/с, в %	0	16,0	30,0	54,0	54,0	Указ Президента Российской Федерации от 7 мая 2018 года № 204 «О национальных целях и стратегических задачах развития Российской Федерации на период до 2024 года». Рассчитывается по формуле: $Д_{он} = О_{10мбгор} / О_{общее} * 100\%$, где: $О_{10мбгор}$ – образовательные организации, обеспеченные интернет-соединением со скоростью соединения не менее 10Мб/с; $О_{общее}$ – общее количество образовательных организаций
13.	Доля общеобразовательных организаций, успешно обновивших информационное наполнение и функциональные возможности открытых и общедоступных	0	10,0	15,0	20,0	20,0	портфель проектов «Образование». Показатель определяется по итогам года на основании отчетов, представляемых образовательными организациями. Рассчитывается по формуле: $Д_{ин} = О_{ин} / О_{общее} * 100\%$,

	информационных ресурсов, в %						где: $О_{ин}$ – образовательные организации, успешно обновившие информационное наполнение и функциональные возможности открытых и общедоступных информационных ресурсов; $О_{общее}$ – общее количество образовательных организаций
14.	Доля общеобразовательных организаций, успешно внедривших федеральную информационно-сервисную платформу цифровой образовательной среды, в %	0	0	15,0	20,0	20,0	портфель проектов «Образование». Показатель определяется по итогам года на основании отчетов, представляемых образовательными организациями. Рассчитывается по формуле: $Д_{фисп} = О_{фисп} / О_{общее} * 100\%$, где: $О_{фисп}$ – образовательные организации, успешно внедрившие федеральную информационно-сервисную платформу цифровой образовательной среды; $О_{общее}$ – общее количество образовательных организаций
15.	Доля педагогов и руководителей образовательных организаций, прошедших обучение в центрах непрерывного развития профессионального мастерства работников системы образования, в %	0	35,0	40,0	43,0	43,0	портфель проектов «Образование». Показатель определяется по итогам года на основании отчетов, представляемых образовательными организациями. Рассчитывается по формуле: $Д_{цнм} = \frac{Ч_{об}}{Ч_{общее}} \times 100\%$, где: $Ч_{об}$ – число педагогических работников и руководителей образовательных организаций, прошедших обучение в центрах непрерывного развития профессионального мастерства работников системы образования; $Ч_{общее}$ – общее число руководителей и педагогических работников образовательных организаций
16.	Доля педагогов и руководителей образовательных организаций, прошедших добровольную независимую оценку профессиональной квалификации, в %	0	3,0	4,0	5,0	5,0	Указ Президента Российской Федерации от 7 мая 2018 года № 204 «О национальных целях и стратегических задачах развития Российской Федерации на период до 2024 года». Рассчитывается по формуле: $Д_{до} = \frac{Ч_{до}}{Ч_{общее}} \times 100\%$, где: $Ч_{до}$ – число педагогических работников и руководителей образовательных организаций, прошедших добровольную независимую оценку профессиональной квалификации;

							$Ч_{общее}$ – общее число руководителей и педагогических работников образовательных организаций
17.	Доля детей в возрасте от 1 до 6 лет, состоящих на учете для определения в муниципальные дошкольные образовательные учреждения, в общей численности детей в возрасте от 1 до 6 лет, в %	2,0	1,3	0,9	0,9	0,9	портфель проектов «Демография». Показатель определяется по итогам года на основании данных Региональной информационной системы «АВЕРС: WEB-Комплектование» (численность детей, поставленных на учет для предоставления места в дошкольных образовательных организациях (государственных и муниципальных), у которых желаемая дата зачисления – не позднее 1 сентября текущего учебного года, но не обеспеченных местами на 1 сентября текущего учебного года)
18.	Численность воспитанников в возрасте до трех лет, посещающих муниципальные образовательные организации, осуществляющие образовательную деятельность по образовательным программам дошкольного образования, присмотр и уход, человек	246	210	189	196	196	портфель проектов «Демография». Показатель определяется по итогам года на основании отчетов, представляемых образовательными организациями, форма № 85-к

Таблица 2

Распределение финансовых ресурсов муниципальной программы

Номер основ-ногомеро-приятия	Основные мероприятия муниципальной программы (связь мероприятий программы с показателями муниципальной программы)	Ответственный исполнитель (соисполнитель)	Источники финансирования	Финансовые затраты на реализацию (тыс. рублей)			
				ВСЕГО	2019 год	2020 год	2021 год
1	2	3	4	5	6	7	8
Подпрограмма 1 «Инновационное развитие образования»							
1.1.	Основное мероприятие: Оснащение образовательного процесса (показатели 7, 8)	комитет по образованию (подведомственные учреждения)	всего	600,0	600,0	0,0	0,0
			бюджет района	600,0	600,0	0,0	0,0
1.2.	Основное мероприятие: Стимулирование лидеров и поддержка системы воспитания (ПНПО) (показатели 7, 8, 10)	комитет по образованию (подведомственные учреждения)	всего	5 430,9	1 810,3	1 810,3	1 810,3
			бюджет района	5 430,9	1 810,3	1 810,3	1 810,3
1.3.	Основное мероприятие: Развитие качества и содержания технологий образования	комитет по образованию (подведомственные	всего	738,0	246,0	246,0	246,0
			бюджет района	738,0	246,0	246,0	246,0

	(показатель 6)	учреждения)					
1.4.	Основное мероприятие: Информационное, организационно-методическое сопровождение реализации Программы (показатели 12, 13, 14)	комитет по образованию (подведомственные учреждения)	всего	390,0	130,0	130,0	130,0
			бюджет района	390,0	130,0	130,0	130,0
			бюджет автономного округа	0,0			
Всего по подпрограмме 1			всего	7 158,9	2 786,3	2 186,3	2 186,3
			бюджет района	7 158,9	2 786,3	2 186,3	2 186,3
			бюджет автономного округа	0,0	0,0	0,0	0,0
Подпрограмма 2 «Обеспечение комплексной безопасности и комфортных условий образовательного процесса»							
2.1.	Основное мероприятие: Проведение капитальных ремонтов зданий, сооружений (показатель 2)	департамент строительства, архитектуры и ЖКХ (МКУ «УКСиР»)	всего	18 105,9	18 105,9	0,0	0,0
			бюджет района	18 105,9	18 105,9	0,0	0,0
2.1.1.	Школы Ханты-Мансийского района, в том числе:	департамент строительства, архитектуры и ЖКХ (МКУ «УКСиР»)	всего	6 105,8	6 105,8	0,0	0,0
			бюджет района	6 105,8	6 105,8	0,0	0,0
2.1.1.1.	МКОУ ХМР «СОШ с. Троица»	департамент строительства, архитектуры и ЖКХ (МКУ «УКСиР»)	всего	0,0	0,0	0,0	0,0
			бюджет района	0,0	0,0	0,0	0,0
2.1.1.2.	МКОУ ХМР «СОШ п. Сибирский»	департамент строительства, архитектуры и ЖКХ (МКУ «УКСиР»)	всего	3 500,0	3 500,0	0,0	0,0
			бюджет района	3 500,0	3 500,0	0,0	0,0
2.1.1.3.	МКОУ ХМР «СОШ с. Нялинское»	департамент строительства, архитектуры и ЖКХ (МКУ «УКСиР»)	всего	596,9	596,9	0,0	0,0
			бюджет района	596,9	596,9	0,0	0,0
2.1.1.4.	МКОУ ХМР «СОШ с. Цингалы»	департамент строительства, архитектуры и ЖКХ (МКУ «УКСиР»)	всего	0,0	0,0	0,0	0,0
			бюджет района	0,0	0,0	0,0	0,0
2.1.1.5.	МКОУ ХМР «СОШ п. Красноленинский»	департамент строительства, архитектуры и ЖКХ (МКУ «УКСиР»)	всего	0,0	0,0	0,0	0,0
			бюджет района	0,0	0,0	0,0	0,0
2.1.1.6.	МКОУ ХМР «ООШ с. Реполово»	департамент строительства, архитектуры и ЖКХ	всего	0,0	0,0	0,0	0,0
			бюджет района	0,0	0,0	0,0	0,0

		(МКУ «УКСиР»)					
2.1.1.7.	МКОУ ХМР «ООШ с. Тюли»	департамент строительства, архитектуры и ЖКХ (МКУ «УКСиР»)	всего	2 008,9	2 008,9	0,0	0,0
			бюджет района	2 008,9	2 008,9	0,0	0,0
2.1.2.	Дошкольные учреждения Ханты-Мансийского района, в том числе:	департамент строительства, архитектуры и ЖКХ (МКУ «УКСиР»)	всего	12 000,1	12 000,1	0,0	0,0
			бюджет района	12 000,1	12 000,1	0,0	0,0
2.1.2.1.	МКДОУ ХМР «Детский сад «Росинка» с. Троица»	департамент строительства, архитектуры и ЖКХ (МКУ «УКСиР»)	всего	5 000,0	5 000,0	0,0	0,0
			бюджет района	5 000,0	5 000,0	0,0	0,0
2.1.2.2.	МКДОУ ХМР «Детский сад «Мишутка» д. Белогорье»	департамент строительства, архитектуры и ЖКХ (МКУ «УКСиР»)	всего	3 176,6	3 176,6	0,0	0,0
			бюджет района	3 176,6	3 176,6	0,0	0,0
2.1.2.3.	МКДОУ ХМР «Детский сад «Колобок» п. Пырьях»	департамент строительства, архитектуры и ЖКХ (МКУ «УКСиР»)	всего	1 823,5	1 823,5	0,0	0,0
			бюджет района	1 823,5	1 823,5	0,0	0,0
2.1.2.4.	МКДОУ ХМР «Детский сад «Чебурашка» с. Тюли»	департамент строительства, архитектуры и ЖКХ (МКУ «УКСиР»)	всего	2 000,0	2 000,0	0,0	0,0
			бюджет района	2 000,0	2 000,0	0,0	0,0
2.1.3.	Внешкольные учреждения Ханты-Мансийского района, в том числе:	департамент строительства, архитектуры и ЖКХ (МКУ «УКСиР»)	всего	0,0	0,0	0,0	0,0
			бюджет района	0,0	0,0	0,0	0,0
2.1.3.1.	Муниципальное бюджетное учреждение дополнительного образования Ханты-Мансийского района	департамент строительства, архитектуры и ЖКХ (МКУ «УКСиР»)	всего	0,0	0,0	0,0	0,0
			бюджет района	0,0	0,0	0,0	0,0
2.2.	Основное мероприятие: Проведение мероприятий по текущему ремонту образовательных учреждений (показатель 2)	комитет по образованию (подведомственные учреждения)	всего	15 637,9	7 067,3	4 155,2	4 415,4
			федеральный бюджет	0,0	0,0	0,0	0,0
			бюджет автономного округа	0,0	0,0	0,0	0,0
			бюджет района – всего	15 637,9	7 067,3	4 155,2	4 415,4
			в том числе	0,0			
			средства бюджета района	15 637,9	7 067,3	4 155,2	4 415,4

			средства бюджета района на софинансирование расходов за счет средств бюджета округа	0,0	0,0	0,0	0,0
2.2.1.	Школы Ханты-Мансийского района (расходы на косметический ремонт по 23 образовательным учреждениям на новый учебный год)	комитет по образованию (подведомственные учреждения)	всего	11 166,7	5 167,6	2 383,7	3 615,4
			федеральный бюджет	0,0	0,0	0,0	
			бюджет автономного округа	0,0	0,0	0,0	
			бюджет района – всего	11 166,7	5 167,6	2 383,7	3 615,4
			в том числе	0,0			
			средства бюджета района	11 166,7	5 167,6	2 383,7	3 615,4
			средства бюджета района на софинансирование расходов за счет средств бюджета округа	0,0	0,0	0,0	0,0
2.2.2.	Дошкольные учреждения Ханты-Мансийского района (расходы на косметический ремонт по 15 образовательным учреждениям на новый учебный год)	комитет по образованию (подведомственные учреждения)	всего	4 171,2	1 799,7	1 671,5	700,0
			бюджет района	4 171,2	1 799,7	1 671,5	700,00
2.2.3.	Внешкольные учреждения Ханты-Мансийского района	комитет по образованию (подведомственные учреждения)	всего	300,0	100,0	100,0	100,0
			бюджет района	300,0	100,0	100,0	100,0
2.3.	Основное мероприятие: Укрепление пожарной безопасности (показатель 2)	комитет по образованию (подведомственные учреждения)	всего	2 677,1	1 912,7	382,2	382,2
			бюджет района	2 677,1	1 912,7	382,2	382,2
2.3.1.	Школы Ханты-Мансийского района	комитет по образованию (подведомственные учреждения)	всего	2 095,5	1 519,5	288,0	288,0
			бюджет района	2 095,5	1 519,5	288,0	288,0
2.3.2.	Дошкольные учреждения Ханты-Мансийского района	комитет по образованию (подведомственные учреждения)	всего	551,6	383,2	84,2	84,2
			бюджет района	551,6	383,2	84,2	84,2
2.3.3.	Внешкольные учреждения Ханты-Мансийского района	комитет по образованию (подведомственные учреждения)	всего	30,0	10,0	10,0	10,0
			бюджет района	30,0	10,0	10,0	10,0
2.4.	Основное мероприятие: Укрепление санитарно- эпидемиологической безопасности (показатель 2)	комитет по образованию (подведомственные учреждения)	всего	33 812,3	9 751,6	11 907,5	12 153,2
			бюджет района	33 812,3	9 751,6	11 907,5	12 153,2
2.4.1.	Школы Ханты-Мансийского района	комитет по образованию (подведомственные учреждения)	всего	22 710,1	6 502,8	7 980,8	8 226,5
			бюджет района	22 710,1	6 502,8	7 980,8	8 226,50
2.4.2.	Дошкольные учреждения Ханты-	комитет по образованию	всего	10 967,2	3 203,8	3 881,7	3 881,7

	Мансийского района	(подведомственные учреждения)	бюджет района	10 967,2	3 203,8	3 881,7	3 881,70
2.4.3.	Муниципальное бюджетное учреждение дополнительного образования Ханты-Мансийского района (расходы на проведение лабораторных исследований)	комитет по образованию (подведомственные учреждения)	всего	135,0	45,0	45,0	45,0
			бюджет района	135,0	45,0	45,0	45,0
2.5.	Основное мероприятие: Повышение энергоэффективности (показатель 2)	комитет по образованию (подведомственные учреждения)	всего	9 495,2	3 236,4	3 129,4	3 129,4
			бюджет района	9 495,2	3 236,4	3 129,4	3 129,4
2.5.1.	Школы Ханты-Мансийского района	комитет по образованию (подведомственные учреждения)	всего	8 228,4	2 746,6	2 740,9	2 740,9
			бюджет района	8 228,4	2 746,6	2 740,9	2 740,90
2.5.2.	Дошкольные учреждения Ханты-Мансийского района	комитет по образованию (подведомственные учреждения)	всего	1 266,8	489,8	388,5	388,5
			бюджет района	1 266,8	489,8	388,5	388,50
2.6.	Основное мероприятие: Проведение мероприятий по устранению предписаний надзорных органов (показатель 2)	комитет по образованию (подведомственные учреждения)	всего	166,5	166,5	0,0	0,0
			бюджет района	166,5	166,5	0,0	0,0
2.6.1.	Школы Ханты-Мансийского района	комитет по образованию (подведомственные учреждения)	всего	0,0	0,0	0,0	0,0
			бюджет района	0,0	0,0	0,0	0,0
2.6.2.	Дошкольные учреждения Ханты-Мансийского района	комитет по образованию (подведомственные учреждения)	всего	166,5	166,5	0,0	0,0
			бюджет района	166,5	166,5	0,0	0,0
2.6.3.	Внешкольные учреждения Ханты-Мансийского района	комитет по образованию (подведомственные учреждения)	всего	0,0	0,0	0,0	0,0
			бюджет района	0,0	0,0	0,0	0,0
Всего по подпрограмме 2			всего	79 894,9	40 240,4	19 574,3	20 080,2
			федеральный бюджет	0,0	0,0	0,0	0,0
			бюджет автономного округа	0,0	0,0	0,0	0,0
			бюджет района – всего	79 894,9	40 240,4	19 574,3	20 080,2
			в том числе	0,0			
			средства бюджета района	79 894,9	40 240,4	19 574,3	20 080,2
			средства бюджета района на софинансирование расходов за счет средств бюджета округа	0,0	0,0	0,0	0,0
Подпрограмма 3 «Развитие материально-технической базы сферы образования»							
3.1.	Основное мероприятие: Строительство и реконструкция учреждений общего	департамент строительства,	всего	6 567,9	6 567,9	0,0	0,0
			бюджет автономного округа	0,0	0,0	0,0	0,0

25

		средства бюджета района	96 750,5	96 750,5	0,0	0,0
		средства бюджета района на софинансирование расходов за счет средств бюджета округа	3 349,1	3 349,1	0,0	0,0
Соисполнитель 3 (комитет по образованию (МАДОУ ХМР «Детский сад «Березка» п. Горноправдинск»)		всего	81 546,0	27 182,0	27 182,0	27 182,0
		бюджет района	81 546,0	27 182,0	27 182,0	27 182,0
		бюджет автономного округа	0,0	0,0	0,0	0,0
		бюджет района	0,0	0,0	0,0	0,0

Таблица 3

Портфели проектов и проекты, направленные в том числе на реализацию национальных и федеральных проектов Российской Федерации

№ п/п	Наименование портфеля проектов, проекта	Наименование проекта или мероприятия	Номер мероприятия	Цели	Срок реализации	Источники финансирования	Параметры финансового обеспечения, тыс. рублей			
							всего	2019 год	2020 год	2021 год
1	2	3	4	5	6	7	8	9	10	11
Портфели проектов, основанные на национальных и федеральных проектах Российской Федерации										
1.1.	Портфель проектов «Образование»	проект 1 «Современная школа» (показатели 2, 4, 5, 6)		согласно паспорту проекта	2019 – 2021	всего	0,00	0,00	0,00	0,00
						федеральный бюджет	0,00	0,00	0,00	0,00
						бюджет автономного округа	0,00	0,00	0,00	0,00
						местный бюджет	0,00	0,00	0,00	0,00
						иные источники финансирования	0,00	0,00	0,00	0,00
		проект 2 «Успех каждого ребенка» (показатели 6, 7, 8, 9, 10, 11)		согласно паспорту проекта	2019 – 2021	всего	0,00	0,00	0,00	0,00
						федеральный бюджет	0,00	0,00	0,00	0,00
						бюджет автономного округа	0,00	0,00	0,00	0,00
						местный бюджет	0,00	0,00	0,00	0,00
						иные источники финансирования	0,00	0,00	0,00	0,00
		проект 3 «Цифровая образовательная среда» (показатели 12, 13, 14)		согласно паспорту проекта	2019 – 2021	всего	0,00	0,00	0,00	0,00
						федеральный бюджет	0,00	0,00	0,00	0,00
						бюджет автономного округа	0,00	0,00	0,00	0,00

26

						местный бюджет	0,00	0,00	0,00	0,00
						иные источники финансирования	0,00	0,00	0,00	0,00
		проект 4 «Учитель будущего» (показатели 1, 15, 16)		согласно паспорту проекта	2019 – 2021	всего	0,00	0,00	0,00	0,00
						федеральный бюджет	0,00	0,00	0,00	0,00
						бюджет автономного округа	0,00	0,00	0,00	0,00
						местный бюджет	0,00	0,00	0,00	0,00
						иные источники финансирования	0,00	0,00	0,00	0,00
		проект 5 «Поддержка семей, имеющих детей»		согласно паспорту проекта	2019 – 2021	всего	0,00	0,00	0,00	0,00
						федеральный бюджет	0,00	0,00	0,00	0,00
						бюджет автономного округа	0,00	0,00	0,00	0,00
						местный бюджет	0,00	0,00	0,00	0,00
						иные источники финансирования	0,00	0,00	0,00	0,00
Итого по портфелю проектов 1						всего	0,00	0,00	0,00	0,00
						федеральный бюджет	0,00	0,00	0,00	0,00
						бюджет автономного округа	0,00	0,00	0,00	0,00
						местный бюджет	0,00	0,00	0,00	0,00
						иные источники финансирования	0,00	0,00	0,00	0,00
2.1.	Портфель проекта «Демография»	проект 1 «Содействие занятости женщин – создание условий дошкольного образования для детей трех лет» (показатели 3, 17, 18)		согласно паспорту проекта	2019 – 2021	всего	0,00	0,00	0,00	0,00
						федеральный бюджет	0,00	0,00	0,00	0,00
						бюджет автономного округа	0,00	0,00	0,00	0,00
						местный бюджет	0,00	0,00	0,00	0,00
						иные источники финансирования	0,00	0,00	0,00	0,00
Итого по портфелю проектов 2						всего	0,00	0,00	0,00	0,00
						федеральный бюджет	0,00	0,00	0,00	0,00
						бюджет автономного округа	0,00	0,00	0,00	0,00
						местный бюджет	0,00	0,00	0,00	0,00
						иные источники финансирования	0,00	0,00	0,00	0,00
ИТОГО						всего	0,00	0,00	0,00	0,00

27

						федеральный бюджет	0,00	0,00	0,00	0,00
						бюджет автономного округа	0,00	0,00	0,00	0,00
						бюджет автономного округа	0,00	0,00	0,00	0,00
						местный бюджет	0,00	0,00	0,00	0,00
						иные источники финансирования	0,00	0,00	0,00	0,00
Проекты Ханты-Мансийского района (указываются проекты, не включенные в состав портфелей проектов Ханты-Мансийского автономного округа – Югры) (участие в которых принимает Ханты-Мансийский район)										
1.	Проект 1	«Повышение качества образования в МКОУ ХМР «СОШ им. Героя Советского Союза П.А.Бабичева п. Выкатной»; МКОУ ХМР «СОШ д. Шапша»; МКОУ ХМР «СОШ им. А.С.Макушева п. Кедровый»		согласно паспорту проекта	01.07.2019	всего	0,00	0,00	0,00	0,00
						федеральный бюджет	0,00	0,00	0,00	0,00
						бюджет автономного округа	0,00	0,00	0,00	0,00
						местный бюджет	0,00	0,00	0,00	0,00
						иные источники финансирования	0,00	0,00	0,00	0,00
2.	Проект 2	создание Ресурсного центра – детский технопарк «Мини-Кванториум» Ханты-Мансийского района на базе МБУ ДО ХМР		согласно паспорту проекта	01.07.2019	всего	0,00	0,00	0,00	0,00
						федеральный бюджет	0,00	0,00	0,00	0,00
						бюджет автономного округа	0,00	0,00	0,00	0,00
						местный бюджет	0,00	0,00	0,00	0,00
						иные источники финансирования	0,00	0,00	0,00	0,00
						иные источники финансирования	0,00	0,00	0,00	0,00

Таблица 4

Сводные показатели муниципальных заданий

№ п/п	Наименование муниципальных услуг (работ)	Наименование показателя объема (единицы измерения) муниципальных услуг	Значения показателя по годам			Значение показателя на момент окончания реализации муниципальной
			2019 год	2020 год	2021 год	

22

	дошкольного образования (содержание учреждений) (показатели 2, 17, 18)				591,9	969,5	969,5
4.2.1.	Энергосервисные контракты	комитет по образованию (подведомственные учреждения)	всего	0,0	0,0	0,0	0,0
			бюджет района	0,0	0,0	0,0	0,00
4.3.	Основное мероприятие: Создание условий для удовлетворения потребности населения района в оказании услуг в учреждениях общего среднего образования (показатель 2)	комитет по образованию (подведомственные учреждения)	всего	758 511,9	259 146,1	249 682,9	249 682,9
			бюджет автономного округа	0,0			
			бюджет района, всего	758 511,9	259 146,1	249 682,9	249 682,9
			в том числе	0,0			
			средства бюджета района	758 511,9	259 146,1	249 682,9	249 682,9
			средства бюджета района на софинансирование расходов за счет средств бюджета округа	0,0			
4.3.1.	Энергосервисные контракты	комитет по образованию (подведомственные учреждения)	всего	0,0	0,0	0,0	0,0
			бюджет района	0,0	0,0	0,0	0,00
4.4.	Основное мероприятие: Создание условий для удовлетворения потребностей населения района в оказании услуг в сфере дополнительного образования (содержание учреждений) (показатели 4, 7, 8, 9)	комитет по образованию (подведомственные учреждения)	всего	237 952,6	79 758,8	79 096,9	79 096,9
			бюджет автономного округа	0,0	0,0	0,0	0,0
			бюджет района	237 952,6	79 758,8	79 096,9	79 096,9
4.4.1.	Расходы для удовлетворения потребностей населения района в оказании услуг в сфере дополнительного образования (содержание учреждения) в рамках муниципального задания	комитет по образованию (подведомственные учреждения)	всего	156 406,6	52 576,8	51 914,9	51 914,9
			бюджет района	156 406,6	52 576,8	51 914,9	51 914,9
4.4.2.	Субсидия на частичное обеспечение повышения оплаты труда педагогических работников муниципальных учреждений дополнительного образования детей	комитет по образованию (подведомственные учреждения)	всего	0,0	0,0	0,0	0,0
			бюджет автономного округа	0,0	0,0	0,0	
4.4.3.	Расходы на оказание финансовой, имущественной, образовательной, информационно-консультационной поддержки негосударственным (немуниципальным) организациям, в том числе СОНКО	комитет по образованию (подведомственные учреждения)	всего	0,0	0,0	0,0	0,0
			бюджет района	0,0	0,0	0,0	
4.4.4.	Реализация программы	комитет по образованию	всего	81 546,0	27 182,0	27 182,0	27 182,0

23

	перенимфицированного финансирования дополнительного образования детей	(МАДОУ ХМР «Детский сад «Березка» п. Горноправдинск»)	бюджет района	81 546,0	27 182,0	27 182,0	27 182,0
4.5.	Основное мероприятие: Расходы на обеспечение функций органов местного самоуправления (содержание комитета по образованию) (показатель 2)	комитет по образованию (подведомственные учреждения)	всего	96 218,2	32 322,2	31 948,0	31 948,0
			бюджет района	96 218,2	32 322,2	31 948,0	31 948,0
4.6.	Основное мероприятие: Расходы на финансовое и организационно-методическое обеспечение реализации муниципальной программы (содержание централизованной бухгалтерии) (показатель 2)	комитет по образованию (подведомственные учреждения)	всего	204 325,2	70 841,4	66 741,9	66 741,9
			бюджет района	204 325,2	70 841,4	66 741,9	66 741,9
Всего по подпрограмме 4			всего	4 675 120,9	1 568 259,5	1 553 430,7	1 553 430,7
			бюджет автономного округа	2 973 582,1	989 599,1	991 991,5	991 991,5
			бюджет района – всего	1 701 538,8	578 660,4	561 439,2	561 439,2
			в том числе	0,0			
			средства бюджета района	1 701 538,8	578 660,4	561 439,2	561 439,2
			средства бюджета района на софинансирование расходов за счет средств бюджета округа	0,0	0,0	0,0	0,0
Итого по муниципальной программе			всего	4 846 012,8	1 695 124,3	1 575 191,3	1 575 697,2
			федеральный бюджет	0,0	0,0	0,0	0,0
			бюджет автономного округа	2 973 582,1	989 599,1	991 991,5	991 991,5
			бюджет района – всего	1 872 430,7	705 525,2	583 199,8	583 705,7
			в том числе	0,0			
			средства бюджета района	1 868 610,0	701 704,5	583 199,8	583 705,7
			средства бюджета района на софинансирование расходов за счет средств бюджета округа	3 820,7	3 820,7	0,0	0,0
Инвестиции в объекты муниципальной собственности			всего	82 102,9	82 102,9	0,0	0,0

24

		бюджет автономного округа	0,0	0,0	0,0	0,0
		бюджет района – всего	82 102,9	82 102,9	0,0	0,0
		в том числе	0,0			
		средства бюджета района	78 282,2	78 282,2	0,0	0,0
		средства бюджета района на софинансирование расходов за счет средств бюджета округа	3 820,7	3 820,7	0,0	0,0
Прочие расходы		всего	4 763 909,9	1 613 021,4	1 575 191,3	1 575 697,2
		федеральный бюджет	0,0	0,0	0,0	0,0
		бюджет автономного округа	2 973 582,1	989 599,1	991 991,5	991 991,5
		бюджет района – всего	1 790 327,8	623 422,3	583 199,8	583 705,7
		в том числе	0,0			
		средства бюджета района	1 790 327,8	623 422,3	583 199,8	583 705,7
		средства бюджета района на софинансирование расходов за счет средств бюджета округа	0,0	0,0	0,0	0,0
Ответственный исполнитель (комитет по образованию администрации Ханты-Мансийского района (подведомственные учреждения)		всего	4 664 367,2	1 567 842,7	1 548 009,3	1 548 515,2
		федеральный бюджет	0,0	0,0	0,0	0,0
		бюджет автономного округа	2 973 582,1	989 599,1	991 991,5	991 991,5
		бюджет района – всего	1 690 785,1	578 243,6	556 017,8	556 523,7
		в том числе	0,0			
		средства бюджета района	1 690 785,1	578 243,6	556 017,8	556 523,7
		средства бюджета района на софинансирование расходов за счет средств бюджета округа	0,0	0,0	0,0	0,0
Соисполнитель 1 (департамент строительства, архитектуры и ЖКХ (МКУ «УКСиР»)		всего	100 099,6	100 099,6	0,0	0,0
		бюджет автономного округа	0,0	0,0	0,0	0,0
		бюджет района – всего	100 099,6	100 099,6	0,0	0,0
		в том числе	0,0			

19

	образования в соответствии с нормативом обеспеченности местами в образовательных учреждениях (показатели 2, 17)	архитектуры и ЖКХ (МКУ «УКСиР»)	бюджет района – всего	6 567,9	6 567,9	0,0	0,0
			в том числе	0,0			
			средства бюджета района	6 567,9	6 567,9	0,0	0,0
			средства бюджета района на софинансирование расходов за счет средств бюджета округа	0,0	0,0	0,0	0,0
3.1.1.	Разработка проектно-сметной документации на строительство плоскостных сооружений МКОУ ХМР «СОШ п. Сибирский»	департамент строительства, архитектуры и ЖКХ (МКУ «УКСиР»)	всего	2 507,7	2 507,7	0,0	0,0
			бюджет района	2 507,7	2 507,7	0,0	0,0
3.1.2.	Корректировка проектно-сметной документации по объекту «Реконструкция школы с пристроем в п. Красноленинский»	департамент строительства, архитектуры и ЖКХ (МКУ «УКСиР»)	всего	3 700,0	3 700,0	0,0	0,0
			бюджет района	3 700,0	3 700,0	0,0	0,0
3.1.3.	Ремонт двух пожарных резервуаров на объекте: «Комплекс «Школа (55 учащ.) с группой для детей дошкольного возраста (25 воспит.) – сельский дом культуры (на 100 мест) – библиотека (9100 экз.) в п. Бобровский» (1 этап: школа-детский сад»	департамент строительства, архитектуры и ЖКХ (МКУ «УКСиР»)	всего	360,2	360,2	0,0	0,0
			бюджет района	360,2	360,2	0,0	0,0
3.2.	Основное мероприятие: Строительство и реконструкция дошкольных образовательных учреждений для обеспечения в каждом муниципальном образовании автономного округа охвата дошкольным образованием не менее 70 % детей от 3 до 7 лет (показатели 2, 3, 17, 18)	департамент строительства, архитектуры и ЖКХ (МКУ «УКСиР»); комитет по образованию (подведомственные учреждения)	всего	75 897,4	75 897,4	0,0	0,0
			бюджет автономного округа	0,0	0,0	0,0	0,0
			бюджет района – всего	75 897,4	75 897,4	0,0	0,0
			в том числе	0,0			
			средства бюджета района	72 076,7	72 076,7	0,0	0,0
			средства бюджета района на софинансирование расходов за счет средств бюджета округа	3 820,7	3 820,7	0,0	0,0
3.2.1.	Реконструкция школы с пристроем для размещения групп детского сада п. Луговской	департамент строительства, архитектуры и ЖКХ (МКУ «УКСиР»)	всего	75 253,9	75 253,9	0,0	0,0
			бюджет автономного округа	0,0	0,0	0,0	0,0
			бюджет района – всего	75 253,9	75 253,9	0,0	0,0
			в том числе	0,0			
			средства бюджета района	72 024,5	72 024,5	0,0	0,0
			средства бюджета района на софинансирование расходов за счет средств бюджета округа	3 229,4	3 229,4	0,0	0,0
3.2.2.	Оснащение оборудованием и инвентарем объекта «Реконструкция школы	комитет по образованию (подведомственные	всего	471,6	471,6	0,0	0,0
			бюджет автономного округа	0,0	0,0	0,0	0,0

20

	с пристроем для размещения групп детского сада п. Луговской»	учреждения)	бюджет района – всего	471,6	471,6	0,0	0,0
			в том числе				
			средства бюджета района	0,0	0,0	0,0	0,0
			средства бюджета района на софинансирование расходов за счет средств бюджета округа	471,6	471,6	0,0	0,0
3.2.3.	Осуществление авторского надзора завершения строительства объекта «Реконструкция школы с пристроем для размещения групп детского сада п. Луговской»	департамент строительства, архитектуры и ЖКХ (МКУ «УКСиР»)	всего	119,7	119,7	0,0	0,0
			бюджет автономного округа	0,0	0,0	0,0	0,0
			бюджет района – всего	119,7	119,7	0,0	0,0
			в том числе				
			средства бюджета района	0,0	0,0	0,0	0,0
			средства бюджета района на софинансирование расходов за счет средств бюджета округа	119,7	119,7	0,0	0,0
3.2.4.	Реконструкция школы с пристроем для размещения групп детского сада п. Луговской. Проведение экспертизы выполненной работы	департамент строительства, архитектуры и ЖКХ (МКУ «УКСиР»)	всего	50,0	50,0	0,0	0,0
			бюджет района	50,0	50,0	0,0	0,0
3.2.5.	Технологическое присоединение к электрическим сетям объекта «Реконструкция школы с пристроем для размещения групп детского сада п. Луговской»	департамент строительства, архитектуры и ЖКХ (МКУ «УКСиР»)	всего	2,2	2,2	0,0	0,0
			бюджет района	2,2	2,2	0,0	0,0
3.3.	Основное мероприятие: Укрепление материально-технической базы образовательных учреждений (показатель 2)	комитет по образованию (подведомственные учреждения)	всего	1 372,8	1 372,8	0,0	0,0
			бюджет автономного округа	0,0	0,0	0,0	0,0
			бюджет района – всего	1 372,8	1 372,8	0,0	0,0
			в том числе	0,0			
			средства бюджета района	1 372,8	1 372,8	0,0	0,0
			средства бюджета района на софинансирование расходов за счет средств бюджета округа	0,0	0,0	0,0	0,0
3.3.1.	Приобретение и монтаж игрового оборудования в школах	комитет по образованию (подведомственные учреждения)	всего	0,0	0,0	0,0	0,0
			бюджет района	0,0	0,0	0,0	0,0
3.3.2.	Приобретение и монтаж игрового оборудования в дошкольных учреждениях	комитет по образованию (подведомственные учреждения)	всего	1 372,8	1 372,8	0,0	0,0
			бюджет района	1 372,8	1 372,8	0,0	0,0
Всего по подпрограмме 3			всего	83 838,1	83 838,1	0,0	0,0
			бюджет автономного округа	0,0	0,0	0,0	0,0

21

			бюджет района – всего	83 838,1	83 838,1	0,0	0,0
			в том числе	0,0			
			средства бюджета района	80 017,4	80 017,4	0,0	0,0
			средства бюджета района на софинансирование расходов за счет средств бюджета округа	3 820,7	3 820,7	0,0	0,0
Подпрограмма 4 «Оказание образовательных услуг в организациях дошкольного, общего среднего и дополнительного образования на территории Ханты-Мансийского района»							
4.1.	Основное мероприятие: Обеспечение реализации основных общеобразовательных программ в образовательных организациях, расположенных на территории Ханты-Мансийского района (показатели 1, 2, 5, 6, 15, 16)	комитет по образованию (подведомственные учреждения)	всего	2 973 582,1	989 599,1	991 991,5	991 991,5
			бюджет автономного округа	2 973 582,1	989 599,1	991 991,5	991 991,5
4.1.1.	Субвенции для обеспечения государственных гарантий на получение образования и осуществления переданных органам местного самоуправления муниципальных образований автономного округа отдельных государственных полномочий в области образования	комитет по образованию (подведомственные учреждения)	всего	2 851 985,8	949 067,0	951 459,4	951 459,4
			бюджет автономного округа	2 851 985,8	949 067,0	951 459,4	951 459,4
4.1.2.	Субвенции на выплату компенсации части родительской платы за присмотр и уход за детьми в общеобразовательных организациях, реализующих образовательные программы дошкольного образования	комитет по образованию (подведомственные учреждения)	всего	38 427,0	12 809,0	12 809,0	12 809,0
			бюджет автономного округа	38 427,0	12 809,0	12 809,0	12 809,0
4.1.3.	Субвенции на социальную поддержку отдельным категориям обучающихся в муниципальных общеобразовательных организациях и частных общеобразовательных организациях, осуществляющих образовательную деятельность по имеющим государственную аккредитацию основным образовательным программам	комитет по образованию (подведомственные учреждения)	всего	83 169,3	27 723,1	27 723,1	27 723,1
			бюджет автономного округа	83 169,3	27 723,1	27 723,1	27 723,1
4.2.	Основное мероприятие: Создание условий для удовлетворения потребности населения района в оказании услуг в учреждениях	комитет по образованию (подведомственные учреждения)	всего	404 530,9	136 591,9	133 969,5	133 969,5
			бюджет района	404 530,9	136	133	133

28

1	2	(работ) 3	4	5	6	программы 7
1.	Реализация основных общеобразовательных программ дошкольного образования	человек	1077	1077	1077	1077
2.	Реализация основных общеобразовательных программ начального общего образования	человек	926	926	926	926
3.	Реализация основных общеобразовательных программ основного общего образования	человек	1018	1018	1018	1018
4.	Реализация основных общеобразовательных программ среднего общего образования	человек	155	155	155	155
5.	Реализация дополнительных общеобразовательных общеразвивающих программ	человек	2600	2600	2600	2 600
6.	Предоставление питания	человек	3176	3176	3176	3 176

Таблица 5

Перечень возможных рисков при реализации муниципальной программы и мер по их преодолению

№ п/п	Описание риска	Меры по преодолению рисков
1	2	3
1.	Финансово-экономические риски – недофинансирование мероприятий муниципальной программы, связаны с возможным недофинансированием ряда программных мероприятий, в которых предполагается софинансирование деятельности по достижению целей муниципальной программы	минимизация данных рисков возможна через заключение договоров о реализации программных мероприятий, направленных на достижение целей муниципальной программы, через институционализацию механизмов софинансирования; снижение риска недостаточного финансирования возможно при обеспечении правильного расчета необходимых объемов средств муниципального бюджета, а также привлечения внебюджетных источников
2.	Нормативные правовые риски – непринятие или несвоевременное принятие необходимых правовых актов, внесение существенных изменений в проекты нормативных правовых актов, влияющих на программные мероприятия	устранение риска возможно за счет своевременной подготовки нормативных правовых актов, регулирующих реализацию мероприятий муниципальной программы; внесение изменений в действующие нормативные правовые акты и (или) принятие новых правовых актов муниципального образования, касающихся сферы реализации муниципальной программы
3.	Организационные и управленческие риски – недостаточная проработка вопросов, решаемых в программных мероприятиях, недостаточная подготовка управленческого персонала, неадекватность системы мониторинга реализации муниципальной программы, отставание от сроков реализации программных мероприятий, в том числе по причине невыполнения или ненадлежащего выполнения обязательств поставщиками и подрядчиками работ. Ошибочная организационная схема и слабый управленческий потенциал (в том числе недостаточный уровень квалификации для работ с новыми инструментами) могут приводить к неэффективному управлению процессом реализации муниципальной программы, несогласованности действий основного исполнителя муниципальной программы и соисполнителей муниципальной программы, низкому качеству реализации программных мероприятий на муниципальном уровне и уровне образовательных организаций	устранение риска возможно за счет обеспечения постоянного и оперативного мониторинга реализации муниципальной программы и ее подпрограмм, а также за счет ее корректировки на основе анализа данных мониторинга; важным средством снижения риска являются проведение аттестации и переподготовка управленческих кадров системы образования, а также опережающая разработка инструментов мониторинга до начала реализации муниципальной программы; устранение (минимизация) рисков связано с качеством планирования реализации муниципальной программы, обеспечением мониторинга ее реализации и оперативного внесения необходимых изменений, в том числе перераспределением финансовых ресурсов в целях эффективного использования бюджетных средств
4.	Социальные риски могут реализоваться в сопротивлении общественности изменениям, связанным с недостаточным освещением в средствах массовой информации, сети Интернет целей, задач и запланированных муниципальной программой результатов, с ошибками в реализации программных мероприятий, с планированием, недостаточно учитывающим социальные последствия	минимизация данного риска возможна за счет обеспечения широкого привлечения общественности к обсуждению целей, задач и механизмов развития образования, молодежной политики, а также публичного освещения хода и результатов реализации муниципальной программы
5.	Недостаточная межуровневая координация органов исполнительной власти автономного округа и органов местного самоуправления муниципального образования, осуществляющего управление в сфере образования, молодежной политики, недостаточным пониманием задач государственной политики	минимизация данного риска возможна через информационное обеспечение, операционное сопровождение реализации муниципальной программы, включающее мониторинг реализации муниципальной программы и оперативное консультирование всех ее соисполнителей

Таблица 6

Перечень объектов капитального строительства

№ п/п	Наименование объекта	Мощность	Срок строительства, проектирования	Источник финансирования
1	2	3	4	5
1.	Реконструкция школы с пристром для размещения групп детского сада п. Луговской	100	2015 – 2019 годы	бюджет автономного округа, местный бюджет, приравненные средства (от хозяйствующих субъектов, осуществляющих деятельность на территории автономного округа)
2.	Строительство плоскостных сооружений МКОУ ХМР «СОШ п. Сибирский»	100/2530	2018 – 2019 годы	местный бюджет
3.	Реконструкция школы с пристром в п. Красноленинский	100/60	2018 – 2024 годы	бюджет автономного округа, местный бюджет, приравненные средства (от хозяйствующих субъектов, осуществляющих деятельность на территории автономного округа)

Таблица 7

Перечень объектов социально-культурного и коммунально-бытового назначения, масштабные инвестиционные проекты (далее – инвестиционные проекты)*

№ п/п	Наименование инвестиционного проекта	Объем финансирования инвестиционного проекта	Эффект от реализации инвестиционного проекта (налоговые поступления, количество создаваемых мест в детских дошкольных учреждениях и т.п.)
1	2	3	4

31

* Муниципальная программа не содержит инвестиционных проектов, реализуемых в том числе на принципах проектного управления. Объекты социально-культурного и коммунально-бытового назначения отсутствуют.

Таблица 8

Предложения граждан по реализации национальных проектов Российской Федерации в Ханты-Мансийском районе, учтенные в муниципальной программе

№ п/п	Предложение*	Номер, наименование мероприятия (таблица 2)	Наименование целевого показателя (таблица 1)	Описание механизма реализации предложения	Ответственный исполнитель
1	2	3	4	5	6

* Предложения граждан по реализации национальных проектов Российской Федерации в Ханты-Мансийском районе отсутствуют.».

2. Настоящее постановление вступает в силу после его официального опубликования (обнародования).

3. Опубликовать настоящее постановление в газете «Наш район» и разместить на официальном сайте администрации Ханты-Мансийского района.

4. Контроль за выполнением постановления возложить на заместителя главы Ханты-Мансийского района по социальным вопросам, председателя комитета по образованию.

Глава Ханты-Мансийского района К.Р.Минулин

МУНИЦИПАЛЬНОЕ ОБРАЗОВАНИЕ
ХАНТЫ-МАНСИЙСКИЙ РАЙОН
Ханты-Мансийский автономный округ – Югра

АДМИНИСТРАЦИЯ ХАНТЫ-МАНСИЙСКОГО РАЙОНА

П О С Т А Н О В Л Е Н И Е

от 24.05.2019 № 140
г. Ханты-Мансийск

О внесении изменений в постановление администрации Ханты-Мансийского района от 31.01.2018 № 45 «Об утверждении административных регламентов предоставления муниципальных услуг в сфере транспортного обслуживания и дорожной деятельности»

В соответствии с Федеральным законом от 27.07.2010 № 210-ФЗ «Об организации предоставления государственных и муниципальных услуг», Уставом Ханты-Мансийского района, постановлением администрации Ханты-Мансийского района от 08.04.2016 № 121 «О разработке и утверждении административных регламентов предоставления муниципальных услуг», в целях приведения нормативных правовых актов администрации Ханты-Мансийского района в соответствие с действующим законодательством:

1. Внести в постановление администрации Ханты-Мансийского района от 31.01.2018 № 45 «Об утверждении административных регламентов предоставления муниципальных услуг в сфере транспортного обслуживания и дорожной деятельности» следующие изменения:

1.1. В приложении 1:

1.1.1. Пункт 29 изложить в следующей редакции:

«29. В соответствии с пунктами 1, 2, 4 части 1 статьи 7 Федерального закона № 210-ФЗ запрещается требовать от заявителей:

1) представления документов и информации или осуществления действий, представление или осуществление которых не предусмотрено нормативными правовыми актами, регулирующими отношения, возникающие в связи с предоставлением муниципальной услуги;

2) представления документов и информации, в том числе подтверждающих внесение заявителем платы за предоставление муниципальной услуги, которые находятся в распоряжении органов, предоставляющих государственные услуги, органов, предоставляющих муниципальные услуги, иных государственных органов, органов местного самоуправления либо подведомственных государственным органам
или органам местного самоуправления организаций, участвующих
в предоставлении предусмотренных частью 1 статьи 1 Федерального закона № 210-ФЗ государственных и муниципальных услуг,
в соответствии с нормативными правовыми актами Российской Федерации, нормативными правовыми актами Ханты-Мансийского автономного округа – Югры, муниципальными правовыми актами,
за исключением документов, включенных в определенный частью 6
статьи 7 Федерального закона № 210-ФЗ перечень документов. Заявитель вправе представить указанные документы и информацию в орган, предоставляющий муниципальную услугу, по собственной инициативе,
за исключением документов, включенных в перечень, определенный
частью 6 статьи 7 Федерального закона № 210-ФЗ;

3) представления документов и информации, отсутствие и (или) недостоверность которых не указывались при первоначальном отказе в приеме документов, необходимых для предоставления муниципальной услуги, либо в предоставлении муниципальной услуги, за исключением следующих случаев:

изменение требований нормативных правовых актов, касающихся предоставления муниципальной услуги, после первоначальной подачи заявления о предоставлении муниципальной услуги;

наличие ошибок в заявлении о предоставлении муниципальной услуги и документах, поданных заявителем после первоначального отказа в приеме документов, необходимых для предоставления муниципальной услуги, либо в предоставлении муниципальной услуги и не включенных в представленный ранее комплект документов;

истечение срока действия документов или изменение информации после первоначального отказа в приеме документов, необходимых для предоставления муниципальной услуги, либо в предоставлении муниципальной услуги;

выявление документально подтвержденного факта (признаков) ошибочного или противоправного действия (бездействия) должностного лица органа, предоставляющего муниципальную услугу, муниципального служащего, при первоначальном отказе в приеме документов, необходимых для предоставления муниципальной услуги, либо в предоставлении муниципальной услуги, о чем в письменном виде за подписью руководителя органа, предоставляющего муниципальную услугу, уведомляется заявитель, а также приносятся извинения за доставленные неудобства.».

1.1.2. Раздел V изложить в следующей редакции:

«Раздел V. Досудебный (внесудебный) порядок обжалования решений и действий (бездействия) органа, предоставляющего муниципальную услугу, а также должностных лиц, муниципальных служащих

103. Заявитель имеет право на досудебное (внесудебное) обжалование действий (бездействия) и решений, принятых (осуществляемых) в ходе предоставления муниципальной услуги.

104. Заявитель, права и законные интересы которого нарушены, имеет право обратиться с жалобой, в том числе в следующих случаях:

нарушение срока регистрации запроса заявителя о предоставлении муниципальной услуги;

нарушение срока предоставления муниципальной услуги;

требование у заявителя документов или информации либо осуществления действий, представление или осуществление которых не предусмотрено нормативными правовыми актами Российской Федерации, нормативными правовыми актами Ханты-Мансийского автономного округа – Югры, муниципальными правовыми актами для предоставления муниципальной услуги;

отказ в приеме документов, предоставление которых предусмотрено нормативными правовыми актами Российской Федерации, нормативными правовыми актами Ханты-Мансийского автономного округа – Югры, муниципальными правовыми актами для предоставления муниципальной услуги, у заявителя;

отказ в предоставлении муниципальной услуги, если основания отказа не предусмотрены федеральными законами и принятыми в соответствии с ними иными нормативными правовыми актами Российской Федерации, нормативными правовыми актами Ханты-Мансийского автономного округа – Югры, муниципальными правовыми актами;

затребование с заявителя при предоставлении муниципальной услуги платы, не предусмотренной нормативными правовыми актами Российской Федерации, нормативными правовыми актами Ханты-Мансийского автономного округа – Югры, муниципальными правовыми актами;

отказ органа, предоставляющего муниципальную услугу, должностного лица органа, предоставляющего муниципальную услугу,

в исправлении допущенных ими опечаток и ошибок в выданных в результате предоставления муниципальной услуги предоставления документах либо нарушение установленного срока таких исправлений;

нарушение срока или порядка выдачи документов по результатам предоставления муниципальной услуги;

приостановление предоставления муниципальной услуги, если основания приостановления не предусмотрены федеральными законами и принятыми в соответствии с ними иными нормативными правовыми актами Российской Федерации, законами и иными нормативными правовыми актами Ханты-Мансийского автономного округа – Югры, муниципальными правовыми актами;

требование у заявителя при предоставлении муниципальной услуги документов или информации, отсутствие и (или) недостоверность которых не указывались при первоначальном отказе в приеме документов, необходимых для предоставления муниципальной услуги, либо в предоставлении муниципальной услуги, за исключением случаев, предусмотренных пунктом 4 части 1 статьи 7 Федерального закона от 27.07.2010 № 210-ФЗ.

105. Жалоба подается в письменной форме на бумажном носителе или в электронной форме (электронный документ) по почте, на личном приеме заявителя.

106. В электронной форме жалоба принимается с учетом требований к предоставлению в электронной форме государственных и муниципальных услуг, утвержденных постановлением Правительства Российской Федерации от 26.03.2016 № 236 «О требованиях к предоставлению в электронной форме государственных и муниципальных услуг», с использованием информационно-телекоммуникационной сети «Интернет» посредством:

официального сайта администрации района www.hmrn.ru;

федеральной государственной информационной системы «Единый портал государственных и муниципальных услуг (функций)» www.gosuslugi.ru (далее – Единый портал);

региональной информационной системы Ханты-Мансийского автономного округа – Югры «Портал государственных и муниципальных услуг (функций) Ханты-Мансийского автономного округа – Югры» 86.gosuslugi.ru (далее – региональный портал).

107. Направление жалобы в электронной форме посредством Единого или регионального портала осуществляется с использованием федеральной государственной информационной системы, обеспечивающей процесс досудебного (внесудебного) обжалования решений и действий (бездействия), совершенных при предоставлении государственных и муниципальных услуг органами, предоставляющими государственные и муниципальные услуги, их должностными лицами, государственными и муниципальными служащими (http://do.gosuslugi.ru/) (далее – система досудебного обжалования).

108. Основанием для начала процедуры досудебного (внесудебного) обжалования является поступление от заинтересованного лица в устной или письменной форме, в том числе в форме электронного документа, жалобы следующим должностным лицам уполномоченного органа, к компетенции которых отнесено ее рассмотрение:

на решения и действия (бездействие) должностных лиц, муниципальных служащих отдела транспорта, связи и дорог – первому заместителю главы района;

на решения и действия (бездействие) должностных лиц, муниципальных служащих администрации Ханты-Мансийского района, главы Ханты-Мансийского района – главе Ханты-Мансийского района.

109. Место и время приема жалоб первым заместителем главы района:

628002, г. Ханты-Мансийск, ул. Гагарина, д. 214, кабинет № 306;

адрес электронной почты: office@hmrn.ru, adm@hmrn.ru;

график работы: ежедневно, кроме субботы, воскресенья и нерабочих праздничных дней, с 09 ч 00 мин до 18 ч 00 мин (пятница с 09 ч 00 мин до 17 ч 00 мин) с перерывом на обед с 13 ч 00 мин до 14 ч 00 мин;

в предпраздничные дни время работы на один час короче;

личный прием – по утвержденному графику личного приема первого заместителя главы района, размещенному на информационном стенде администрации района, официальном сайте в разделе «Обращения».

110. Место и время приема жалоб главой Ханты-Мансийского района:

628002, г. Ханты-Мансийск, ул. Гагарина, д. 214, каб. 300;

адрес электронной почты администрации района: office@hmrn.ru, adm@hmrn.ru;

график работы: ежедневно, кроме субботы, воскресенья и нерабочих праздничных дней, с 09 ч 00 мин до 18 ч 00 мин (пятница с 09 ч 00 мин до 17 ч 00 мин) с перерывом на обед с 13 ч 00 мин до 14 ч 00 мин;

в предпраздничные дни время работы на один час короче;

личный прием – по утвержденному графику личного приема главы района, размещенному на информационном стенде администрации района, официальном сайте в разделе «Обращения».

111. Жалоба должна содержать:

наименование органа, должностного лица органа, предоставляющего муниципальную услугу, либо муниципального служащего, решения и действия (бездействие) которых обжалуются;

фамилию, имя, отчество (последнее – при наличии), сведения о месте жительства заявителя – физического лица либо наименование, сведения о месте нахождения заявителя – юридического лица, а также номер (номера) контактного телефона, адрес (адреса) электронной почты (при наличии) и почтовый адрес, по которым должен быть направлен ответ заявителю;

сведения об обжалуемых решениях и действиях (бездействии) органа, предоставляющего муниципальную услугу, должностного лица органа, предоставляющего муниципальную услугу, либо муниципального служащего;

доводы, на основании которых заявитель не согласен с решением и действием (бездействием) органа, предоставляющего муниципальную услугу, должностного лица органа, предоставляющего муниципальную услугу, либо муниципального служащего.

112. Заявитель вправе представить документы (при наличии),

подтверждающие доводы заявителя, либо их копии.

113. В случае подачи жалобы при личном приме заявитель представляет документ, удостоверяющий его личность в соответствии с законодательством Российской Федерации.

114. В случае, если жалоба подается через представителя заявителя, также предоставляется документ, подтверждающий полномочия на осуществление действий от имени заявителя. В качестве такого документа предоставляются:

оформленная в соответствии с законодательством Российской Федерации доверенность (для физических лиц);

оформленная в соответствии с законодательством Российской Федерации доверенность, подписанная его руководителем или иным уполномоченным лицом в соответствии с законом и учредительными документами (для юридических лиц);

копия решения о назначении или об избрании либо приказа о назначении физического лица на должность, в соответствии с которым такое физическое лицо обладает правом действовать от имени заявителя без доверенности.

115. При подаче жалобы в электронной форме документы, указанные в пункте 114 настоящего административного регламента, предоставляются в форме электронных документов, подписанных электронной подписью, вид которой предусмотрен законодательством Российской Федерации, при этом документ, удостоверяющий личность заявителя, не требуется.

116. Заинтересованные лица имеют право на получение информации и документов, необходимых для обоснования и рассмотрения жалобы.

117. Жалоба регистрируется не позднее следующего рабочего дня со дня ее поступления и подлежит рассмотрению в сроки, установленные частью 6 статьи 11.2 Федерального закона № 210-ФЗ.

118. В случае, если жалоба подана должностному лицу администрации района, не наделенному полномочиями на ее рассмотрение в соответствии с пунктом 108 настоящего административного регламента, в течение 1 рабочего дня со дня регистрации жалоба передается уполномоченному должностному лицу, о чем заявитель информируется в письменной форме, при этом срок рассмотрения жалобы исчисляется со дня регистрации жалобы при поступлении.

119. По результатам рассмотрения жалобы в соответствии с частью 7 статьи 11.2 Федерального закона № 210-ФЗ принимается одно из следующих решений:

жалоба удовлетворяется, в том числе в форме отмены принятого решения, исправления допущенных опечаток и ошибок в выданных в результате предоставления муниципальной услуги документах, возврата заявителю денежных средств, взимание которых не предусмотрено нормативными правовыми актами Российской Федерации, нормативными правовыми актами Ханты-Мансийского автономного округа – Югры,

муниципальными правовыми актами Ханты-Мансийского района;

в удовлетворении жалобы отказывается.

120. В удовлетворении жалобы отказывается в следующих случаях:

наличие вступившего в законную силу решения суда по жалобе о том же предмете и по тем же основаниям;

подача жалобы лицом, полномочия которого не подтверждены в порядке, установленном законодательством Российской Федерации;

наличие решения по жалобе, принятого ранее в соответствии с положениями настоящего раздела.

121. Жалоба оставляется без ответа в следующих случаях:

наличие в жалобе нецензурных либо оскорбительных выражений, угроз жизни, здоровью и имуществу должностного лица (муниципального служащего), а также членов его семьи;

отсутствие возможности прочитать какую-либо часть текста жалобы, фамилию, имя, отчество (при наличии) и (или) почтовый адрес заявителя.

122. При удовлетворении жалобы уполномоченное должностное лицо администрации района обеспечивает принятие исчерпывающих мер по устранению выявленных нарушений не позднее 5 рабочих дней со дня принятия решения, если иное не установлено законодательством Российской Федерации.

123. В случае установления в ходе или по результатам рассмотрения жалобы признаков состава административного правонарушения, предусмотренного статьей 5.63 Кодекса Российской Федерации об административных правонарушениях, статьей 9.6 Закона автономного округа от 11.06.2010 № 102-оз «Об административных правонарушениях», или признаков состава преступления должностное лицо, наделенное полномочиями по рассмотрению жалоб, в соответствии с пунктом 108 настоящего административного регламента незамедлительно направляет соответствующие материалы в органы прокуратуры.

124. Мотивированный ответ по результатам рассмотрения жалобы направляется заявителю в письменной форме или по желанию заявителя в электронной форме в срок не позднее дня, следующего за днем принятия решения, указанного в пункте 119 настоящего административного регламента.

В случае признания жалобы подлежащей удовлетворению, в ответе заявителю, указанном в абзаце первом настоящего пункта, дается информация о действиях, осуществляемых органом, предоставляющим муниципальную услугу, в целях незамедлительного устранения выявленных нарушений при оказании муниципальной услуги, а также приносятся извинения за доставленные неудобства и указывается информация о дальнейших действиях, которые необходимо совершить заявителю в целях получения муниципальной услуги.

В случае признания жалобы не подлежащей удовлетворению, в ответе заявителю, указанном в абзаце первом настоящего пункта, даются аргументированные разъяснения о причинах принятого решения, а также информация о порядке обжалования принятого решения.

125. Мотивированный ответ по результатам рассмотрения жалобы подписывается должностным лицом администрации района, уполномоченным на рассмотрение жалобы в соответствии с пунктом 108 настоящего административного регламента. По желанию заявителя ответ по результатам рассмотрения жалобы не позднее дня, следующего за днем принятия решения, может быть представлен в форме электронного документа, подписанного электронной подписью должностного лица администрации района, уполномоченного на рассмотрение жалобы в соответствии с пунктом 108 настоящего административного регламента, вид которой установлен законодательством Российской Федерации.

126. В случае, если жалоба была направлена способом, указанным в пункте 107 настоящего административного регламента, ответ по желанию заинтересованного лица направляется ему в электронной форме посредством системы досудебного обжалования.

127. В ответе по результатам рассмотрения жалобы указываются:

орган, должность, фамилия, имя, отчество (при наличии) уполномоченного должностного лица, рассмотревшего и принявшего решение по жалобе;

номер, дата, место принятия решения, включая сведения о должностном лице, муниципальном служащем, решение или действие (бездействие) которого обжалуется;

фамилия, имя, отчество (при наличии) или наименование заявителя;

основания для принятия решения по жалобе;

принятое по жалобе решение;

в случае, если жалоба признана обоснованной, – сроки устранения выявленных нарушений, в том числе срок предоставления результата муниципальной услуги;

сведения о порядке обжалования принятого по жалобе решения.

128. Решение, принятое по жалобе первым заместителем главы Ханты-Мансийского района, заявитель вправе обжаловать главе Ханты-Мансийского района или в суд.

129. Решение, принятое по жалобе главой Ханты-Мансийского района, заявитель вправе обжаловать в суд.».

1.2. В приложении 2:

1.2.1. Пункт 22 изложить в следующей редакции:

«22. В соответствии с пунктами 1, 2, 4 части 1 статьи 7 Федерального закона № 210-ФЗ запрещается требовать от заявителей:

1) представления документов и информации или осуществления действий, представление или осуществление которых не предусмотрено нормативными правовыми актами, регулирующими отношения, возникающие в связи с предоставлением муниципальной услуги;

2) представления документов и информации, в том числе

подтверждающих внесение заявителем платы за предоставление муниципальной услуги, которые находятся в распоряжении органов, предоставляющих государственные услуги, органов, предоставляющих муниципальные услуги, иных государственных органов, органов местного самоуправления либо подведомственных государственным органам или органам местного самоуправления организаций, участвующих в предоставлении предусмотренных частью 1 статьи 1 Федерального закона № 210-ФЗ государственных и муниципальных услуг, в соответствии с нормативными правовыми актами Российской Федерации, нормативными правовыми актами Ханты-Мансийского автономного округа – Югры, муниципальными правовыми актами, за исключением документов, включенных в определенный частью 6 статьи 7 Федерального закона № 210-ФЗ перечень документов. Заявитель вправе представить указанные документы и информацию в орган, предоставляющий муниципальную услугу, по собственной инициативе, за исключением документов, включенных в перечень, определенный частью 6 статьи 7 Федерального закона № 210-ФЗ;

3) представления документов и информации, отсутствие и (или) недостоверность которых не указывались при первоначальном отказе в приеме документов, необходимых для предоставления муниципальной услуги, либо в предоставлении муниципальной услуги, за исключением следующих случаев:

изменение требований нормативных правовых актов, касающихся предоставления муниципальной услуги, после первоначальной подачи заявления о предоставлении муниципальной услуги;

наличие ошибок в заявлении о предоставлении муниципальной услуги и документах, поданных заявителем после первоначального отказа в приеме документов, необходимых для предоставления муниципальной услуги, либо в предоставлении муниципальной услуги и не включенных в представленный ранее комплект документов;

истечение срока действия документов или изменение информации после первоначального отказа в приеме документов, необходимых для предоставления муниципальной услуги, либо в предоставлении муниципальной услуги;

выявление документально подтвержденного факта (признаков) ошибочного или противоправного действия (бездействия) должностного лица органа, предоставляющего муниципальную услугу, муниципального служащего, при первоначальном отказе в приеме документов, необходимых для предоставления муниципальной услуги, либо в предоставлении муниципальной услуги, о чем в письменном виде за подписью руководителя органа, предоставляющего муниципаль-

ную услугу, уведомляется заявитель, а также приносятся извинения за доставленные неудобства.».

1.2.2. Раздел V изложить в следующей редакции:

«Раздел V. Досудебный (внесудебный) порядок обжалования решений и действий (бездействия) органа, предоставляющего муниципальную услугу, а также должностных лиц, муниципальных служащих

59. Заявитель имеет право на досудебное (внесудебное) обжалование действий (бездействия) и решений, принятых (осуществляемых) в ходе предоставления муниципальной услуги.

60. Заявитель, права и законные интересы которого нарушены, имеет право обратиться с жалобой, в том числе в следующих случаях:

нарушение срока регистрации запроса заявителя о предоставлении муниципальной услуги;

нарушение срока предоставления муниципальной услуги;

требование у заявителя документов или информации либо осуществления действий, представление или осуществление которых не предусмотрено нормативными правовыми актами Российской Федерации, нормативными правовыми актами Ханты-Мансийского автономного округа – Югры, муниципальными правовыми актами для предоставления муниципальной услуги;

отказ в приеме документов, предоставление которых предусмотрено нормативными правовыми актами Российской Федерации, нормативными правовыми актами Ханты-Мансийского автономного округа – Югры, муниципальными правовыми актами для предоставления муниципальной услуги, у заявителя;

отказ в предоставлении муниципальной услуги, если основания отказа не предусмотрены федеральными законами и принятыми в соответствии с ними иными нормативными правовыми актами Российской Федерации, нормативными правовыми актами Ханты-Мансийского автономного округа – Югры, муниципальными правовыми актами;

затребование с заявителя при предоставлении муниципальной услуги платы, не предусмотренной нормативными правовыми актами Российской Федерации, нормативными правовыми актами Ханты-Мансийского автономного округа – Югры, муниципальными правовыми актами;

отказ органа, предоставляющего муниципальную услугу, должностного лица органа, предоставляющего муниципальную услугу, в исправлении допущенных ими опечаток и ошибок в выданных в результате предоставления муниципальной услуги документах либо нарушение установленного срока таких исправлений;

нарушение срока или порядка выдачи документов по результатам предоставления муниципальной услуги;

приостановление предоставления муниципальной услуги, если основания приостановления не предусмотрены федеральными законами и принятыми в соответствии с ними иными нормативными правовыми актами Российской Федерации, законами и иными нормативными правовыми актами Ханты-Мансийского автономного округа – Югры, муниципальными правовыми актами;

требование у заявителя при предоставлении муниципальной услуги документов или информации, отсутствие и (или) недостоверность которых не указывались при первоначальном отказе в приеме документов, необходимых для предоставления муниципальной услуги, либо в предоставлении муниципальной услуги, за исключением случаев, предусмотренных пунктом 4 части 1 статьи 7 Федерального закона от 27.07.2010 № 210-ФЗ.

61. Жалоба подается в письменной форме на бумажном носителе или в электронной форме (электронный документ) по почте, на личном приеме заявителя.

62. В электронной форме жалоба принимается с учетом требований к предоставлению в электронной форме государственных и муниципальных услуг, утвержденных постановлением Правительства Российской Федерации от 26.03.2016 № 236 «О требованиях к предоставлению в электронной форме государственных и муниципальных услуг», с использованием информационно-телекоммуникационной сети «Интернет» посредством:

официального сайта администрации района www.hmrn.ru;

федеральной государственной информационной системы «Единый портал государственных и муниципальных услуг (функций)» www.gosuslugi.ru (далее – Единый портал);

региональной информационной системы Ханты-Мансийского автономного округа – Югры «Портал государственных и муниципальных услуг (функций) Ханты-Мансийского автономного округа – Югры» 86.gosuslugi.ru (далее – региональный портал).

63. Направление жалобы в электронной форме посредством Единого или регионального портала осуществляется с использованием федеральной государственной информационной системы, обеспечивающей процесс досудебного (внесудебного) обжалования решений и действий (бездействия), совершенных при предоставлении государственных и муниципальных услуг органами, предоставляющими государственные и муниципальные услуги, их должностными лицами, государственными и муниципальными служащими (http://do.gosuslugi.ru/) (далее – система досудебного обжалования).

64. Основанием для начала процедуры досудебного (внесудебного) обжалования является поступление от заинтересованного лица в устной или письменной форме, в том числе в форме электронного документа, жалобы следующим должностным лицам уполномоченного органа, к компетенции которых отнесено ее рассмотрение:

на решения и действия (бездействие) должностных лиц, муниципальных служащих отдела транспорта, связи и дорог – первому заместителю главы района;

на решения и действия (бездействие) должностных лиц, муниципальных служащих администрации Ханты-Мансийского района, главы Ханты-Мансийского района – главе Ханты-Мансийского района.

65. Место и время приема жалоб первым заместителем главы района:

628002, г. Ханты-Мансийск, ул. Гагарина, д. 214, кабинет № 306;

адрес электронной почты: office@hmrn.ru, adm@hmrn.ru;

график работы: ежедневно, кроме субботы, воскресенья и нерабочих праздничных дней, с 09 ч 00 мин до 18 ч 00 мин (пятница с 09 ч 00 мин до 17 ч 00 мин) с перерывом на обед с 13 ч 00 мин до 14 ч 00 мин;

в предпраздничные дни время работы на один час короче;

личный прием – по утвержденному графику личного приема первого заместителя главы района, размещенному на информационном стенде администрации района, официальном сайте в разделе «Обращения».

66. Место и время приема жалоб главой Ханты-Мансийского района:

628002, г. Ханты-Мансийск, ул. Гагарина, д. 214, каб. 300;

адрес электронной почты администрации района: office@hmrn.ru, adm@hmrn.ru;

график работы: ежедневно, кроме субботы, воскресенья и нерабочих праздничных дней, с 09 ч 00 мин до 18 ч 00 мин (пятница с 09 ч 00 мин до 17 ч 00 мин) с перерывом на обед с 13 ч 00 мин до 14 ч 00 мин;

в предпраздничные дни время работы на один час короче;

личный прием – по утвержденному графику личного приема главы района, размещенному на информационном стенде администрации района, официальном сайте в разделе «Обращения».

67. Жалоба должна содержать:

наименование органа, должностного лица органа, предоставляющего муниципальную услугу, либо муниципального служащего, решения и действия (бездействие) которых обжалуются;

фамилию, имя, отчество (последнее – при наличии), сведения о месте жительства заявителя – физического лица либо наименование, сведения о месте нахождения заявителя – юридического лица, а также номер (номера) контактного телефона, адрес (адреса) электронной почты (при наличии) и почтовый адрес, по которым должен быть направлен ответ заявителю;

сведения об обжалуемых решениях и действиях (бездействии) органа, предоставляющего муниципальную услугу, должностного лица органа, предоставляющего муниципальную услугу, либо муниципального служащего;

доводы, на основании которых заявитель не согласен с решением и действием (бездействием) органа, предоставляющего муниципальную услугу, должностного лица органа, предоставляющего муниципальную услугу, либо муниципального служащего.

68. Заявитель вправе представить документы (при наличии), подтверждающие доводы заявителя, либо их копии.

69. В случае подачи жалобы при личном приме заявитель

представляет документ, удостоверяющий его личность в соответствии с законодательством Российской Федерации.

70. В случае, если жалоба подается через представителя заявителя, также предоставляется документ, подтверждающий полномочия на осуществление действий от имени заявителя. В качестве такого документа предоставляются:

оформленная в соответствии с законодательством Российской Федерации доверенность (для физических лиц);

оформленная в соответствии с законодательством Российской Федерации доверенность, подписанная его руководителем или иным уполномоченным лицом в соответствии с законом и учредительными документами (для юридических лиц);

копия решения о назначении или об избрании либо приказа о назначении физического лица на должность, в соответствии с которым такое физическое лицо обладает правом действовать от имени заявителя без доверенности.

71. При подаче жалобы в электронной форме документы, указанные в пункте 70 настоящего административного регламента, предоставляются в форме электронных документов, подписанных электронной подписью, вид которой предусмотрен законодательством Российской Федерации, при этом документ, удостоверяющий личность заявителя, не требуется.

72. Заинтересованные лица имеют право на получение информации и документов, необходимых для обоснования и рассмотрения жалобы.

73. Жалоба регистрируется не позднее следующего рабочего дня со дня ее поступления и подлежит рассмотрению в сроки, установленные частью 6 статьи 11.2 Федерального закона № 210-ФЗ.

74. В случае, если жалоба подана должностному лицу администрации района, не наделенному полномочиями на ее рассмотрение в соответствии с пунктом 64 настоящего административного регламента, в течение 1 рабочего дня со дня регистрации жалоба передается уполномоченному должностному лицу, о чем заявитель информируется в письменной форме, при этом срок рассмотрения жалобы исчисляется со дня регистрации жалобы при поступлении.

75. По результатам рассмотрения жалобы в соответствии с частью 7 статьи 11.2 Федерального закона № 210-ФЗ принимается одно из следующих решений:

жалоба удовлетворяется, в том числе в форме отмены принятого решения, исправления допущенных опечаток и ошибок в выданных в результате предоставления муниципальной услуги документах, возврата заявителю денежных средств, взимание которых не предусмотрено нормативными правовыми актами Российской Федерации, нормативными правовыми актами Ханты-Мансийского автономного округа – Югры, муниципальными правовыми актами Ханты-Мансийского района;

в удовлетворении жалобы отказывается.

76. В удовлетворении жалобы отказывается в следующих случаях:

наличие вступившего в законную силу решения суда по жалобе о том же предмете и по тем же основаниям;

подача жалобы лицом, полномочия которого не подтверждены в порядке, установленном законодательством Российской Федерации;

наличие решения по жалобе, принятого ранее в соответствии с положениями настоящего раздела.

77. Жалоба оставляется без ответа в следующих случаях:

наличие в жалобе нецензурных либо оскорбительных выражений, угроз жизни, здоровью и имуществу должностного лица (муниципального служащего), а также членов его семьи;

отсутствие возможности прочитать какую-либо часть текста жалобы, фамилию, имя, отчество (при наличии) и (или) почтовый адрес заявителя.

78. При удовлетворении жалобы уполномоченное должностное лицо администрации района обеспечивает принятие исчерпывающих мер по устранению выявленных нарушений не позднее 5 рабочих дней со дня принятия решения, если иное не установлено законодательством Российской Федерации.

79. В случае установления в ходе или по результатам рассмотрения жалобы признаков состава административного правонарушения, предусмотренного статьей 5.63 Кодекса Российской Федерации об административных правонарушениях, статьей 9.6 Закона автономного округа от 11.06.2010 № 102-оз «Об административных правонарушениях», или признаков состава преступления должностное лицо, наделенное полномочиями по рассмотрению жалоб, в соответствии с пунктом 64 настоящего административного регламента, незамедлительно направляет соответствующие материалы в органы прокуратуры.

80. Мотивированный ответ по результатам рассмотрения жалобы направляется заявителю в письменной форме или по желанию заявителя в электронной форме в срок не позднее дня, следующего за днем принятия решения, указанного в пункте 75 настоящего административного регламента.

В случае признания жалобы подлежащей удовлетворению, в ответе заявителю, указанном в абзаце первом настоящего пункта, дается информация о действиях, осуществляемых органом, предоставляющим муниципальную услугу, в целях незамедлительного устранения выявленных нарушений при оказании муниципальной услуги, а также приносятся извинения за доставленные неудобства и указывается информация о дальнейших действиях, которые необходимо совершить заявителю в целях получения муниципальной услуги.

В случае признания жалобы не подлежащей удовлетворению, в ответе заявителю, указанном в абзаце первом настоящего пункта, даются аргументированные разъяснения о причинах принятого решения, а также информация о порядке обжалования принятого решения.

81. Мотивированный ответ по результатам рассмотрения жалобы подписывается должностным лицом администрации района, уполномоченным на рассмотрение жалобы в соответствии с пунктом 64 настоящего административного регламента. По желанию заявителя ответ по результатам рассмотрения жалобы не позднее дня, следующего за днем принятия решения, может быть представлен в форме электронного документа, подписанного электронной подписью должностного лица администрации района, уполномоченного на рассмотрение жалобы в соответствии с пунктом 64 настоящего административного регламента, вид которой установлен законодательством Российской Федерации.

82. В случае, если жалоба была направлена способом, указанным в пункте 63 настоящего административного регламента, ответ по желанию заинтересованного лица направляется ему в электронной форме посредством системы досудебного обжалования.

83. В ответе по результатам рассмотрения жалобы указываются:

орган, должность, фамилия, имя, отчество (при наличии) уполномоченного должностного лица, рассмотревшего и принявшего решение по жалобе;

номер, дата, место принятия решения, включая сведения о должностном лице, муниципальном служащем, решение или действие (бездействие) которого обжалуется;

фамилия, имя, отчество (при наличии) или наименование заявителя;

основания для принятия решения по жалобе;

принятое по жалобе решение;

в случае, если жалоба признана обоснованной, – сроки устранения выявленных нарушений, в том числе срок предоставления результата муниципальной услуги;

сведения о порядке обжалования принятого по жалобе решения.

84. Решение, принятое по жалобе первым заместителем главы Ханты-Мансийского района, заявитель вправе обжаловать главе Ханты-Мансийского района или в суд.

85. Решение, принятое по жалобе главой Ханты-Мансийского района, заявитель вправе обжаловать в суд.».

2. Опубликовать (обнародовать) настоящее постановление в газете «Наш район» и разместить на официальном сайте администрации Ханты-Мансийского района.

3. Контроль за выполнением постановления возложить на первого заместителя главы Ханты-Мансийского района.

Глава Ханты-Мансийского района К.Р.Минулин

МУНИЦИПАЛЬНОЕ ОБРАЗОВАНИЕ
ХАНТЫ-МАНСИЙСКИЙ РАЙОН
Ханты-Мансийский автономный округ – Югра

АДМИНИСТРАЦИЯ ХАНТЫ-МАНСИЙСКОГО РАЙОНА

Р А С П О Р Я Ж Е Н И Е

от 22.05.2019 № 494-р
г. Ханты-Мансийск

О проведении аукциона, открытого по составу участников, с открытой формой подачи предложений по продаже права на заключение договоров аренды земельных участков

На основании статей 39.11, 39.12 Земельного кодекса Российской Федерации, в целях удовлетворения интересов граждан и юридических лиц в строительстве:

1. Провести 24 июня 2019 года в 11 ч 30 мин по адресу: г. Ханты-Мансийск, ул. Гагарина, 214, конференц-зал (здание администрации Ханты-Мансийского района) аукцион, открытый по составу участников,
с открытой формой подачи предложений по продаже права на заключение договоров аренды следующих земельных участков:

1.1. Сроком на 5 лет:

1.1.1. ЛОТ 1: земельный участок с кадастровым номером 86:02:1204001:678, расположенный по адресу: Ханты-Мансийский автономный округ – Югра, Ханты-Мансийский район, п. Выкатной, общей площадью 10000 кв. метров, относящийся к категории земель «земли населенных пунктов», с видом разрешенного использования: специальная деятельность (площадка временного хранения и сортировки твердых коммунальных отходов).

Начальный размер годовой арендной платы за земельный участок составляет 9 тыс. 300 рублей.

Задаток – в размере 1 тыс. 860 рублей – 20 процентов от начального размера годовой арендной платы за земельный участок.

Шаг аукциона – 200 рублей – 2,15 процента от начального размера годовой арендной платы за земельный участок.

1.1.2. ЛОТ 2: земельный участок с кадастровым номером 86:02:0301001:405, расположенный по адресу: Ханты-Мансийский автономный округ – Югра, Ханты-Мансийский район, п. Кедровый,
ул. Механизаторов, д. 15, общей площадью 1957 кв. метров, относящийся
к категории земель «земли населенных пунктов», с видом разрешенного использования: малоэтажная многоквартирная жилая застройка.

Начальный размер годовой арендной платы за земельный участок составляет 14 тыс. 500 рублей.

Задаток – в размере 2 тыс. 900 рублей – 20 процентов от начального размера годовой арендной платы за земельный участок.

Шаг аукциона – 400 рублей – 2,75 процента от начального размера годовой арендной платы за земельный участок.

1.1.3. ЛОТ 3: земельный участок с кадастровым номером 86:02:0301002:396, расположенный по адресу: Ханты-Мансийский автономный округ – Югра, Ханты-Мансийский район, п. Кедровый,
ул. 60 лет Октября, д. 1, общей площадью 2321 кв. метр, относящийся
к категории земель «земли населенных пунктов», с видом разрешенного использования: малоэтажная многоквартирная жилая застройка.

Начальный размер годовой арендной платы за земельный участок составляет 18 тыс. 900 рублей.

Задаток – в размере 3 тыс. 780 рублей – 20 процентов от начального размера годовой арендной платы за земельный участок.

Шаг аукциона – 500 рублей – 2,64 процента от начального размера годовой арендной платы за земельный участок.

1.1.4. ЛОТ 4: земельный участок с кадастровым номером 86:02:1101001:569, расположенный по адресу: Ханты-Мансийский автономный округ – Югра, Ханты-Мансийский район, д. Согом,
ул. Южная, д. 3, общей площадью 1537 кв. метров, относящийся
к категории земель «земли населенных пунктов», с видом разрешенного использования: малоэтажная многоквартирная жилая застройка.

Начальный размер годовой арендной платы за земельный участок составляет 10 тыс. 00 рублей.

Задаток – в размере 2 тыс. 00 рублей – 20 процентов от начального размера годовой арендной платы за земельный участок.

Шаг аукциона – 300 рублей – 3 процента от начального размера годовой арендной платы за земельный участок.

1.1.5. ЛОТ 5: земельный участок с кадастровым номером 86:02:0702001:602, расположенный по адресу: Ханты-Мансийский автономный округ – Югра, Ханты-Мансийский район, с. Елизарово, переулок Никифорова, д. 11, общей площадью 2450 кв. метров, относящийся к категории земель «земли населенных пунктов», с видом разрешенного использования: малоэтажная многоквартирная жилая застройка.

Начальный размер годовой арендной платы за земельный участок составляет 20 тыс. 800 рублей.

Задаток – в размере 4 тыс. 160 рублей – 20 процентов от начального размера годовой арендной платы за земельный участок.

Шаг аукциона – 500 рублей – 2,40 процента от начального размера годовой арендной платы за земельный участок.

1.1.6. ЛОТ 6: земельный участок с кадастровым номером 86:02:1211005:4056, расположенный по адресу: Ханты-Мансийский автономный округ – Югра, Ханты-Мансийский район, п. Горноправдинск, переулок Школьный, дом 3, общей площадью 3952 кв. метра, относящийся к категории земель «земли населенных пунктов», с видом разрешенного использования: Предпринимательство.

Начальный размер годовой арендной платы за земельный участок составляет 215 тыс. 400 рублей.

Задаток – в размере 40 тыс. 80 рублей – 20 процентов от начального размера годовой арендной платы за земельный участок.

Шаг аукциона – 5000 рублей – 2,32 процента от начального размера годовой арендной платы за земельный участок.

1.1.7. ЛОТ 7: земельный участок с кадастровым номером 86:02:1209001:1112, расположенный по адресу: Ханты-Мансийский автономный округ – Югра, Ханты-Мансийский район, с. Цингалы,
ул. Бориса Лосева, д. 60А, общей площадью 1819 кв. метров, относящийся к категории земель: «земли населенных пунктов», с видом разрешенного использования: малоэтажная многоквартирная жилая застройка.

Начальный размер годовой арендной платы за земельный участок составляет 14 тыс. 200 рублей.

Задаток – в размере 2 тыс. 840 рублей – 20 процентов от начального размера годовой арендной платы за земельный участок.

Шаг аукциона – 400 рублей – 2,81 процента от начального размера годовой арендной платы за земельный участок.

1.1.8 ЛОТ 8: земельный участок с кадастровым номером 86:02:1209001:1113, расположенный по адресу: Ханты-Мансийский автономный округ – Югра, Ханты-Мансийский район, п. Цингалы,
ул. Бориса Лосева, д. 60, общей площадью 1782 кв. метра, относящийся
к категории земель: «земли населенных пунктов», с видом разрешенного использования: малоэтажная многоквартирная жилая застройка.

Начальный размер годовой арендной платы за земельный участок составляет 13 тыс. 900 рублей.

Задаток – в размере 2 тыс. 780 рублей – 20 процентов от начального размера годовой арендной платы за земельный участок.

Шаг аукциона – 400 рублей – 2,87 процента от начального размера годовой арендной платы за земельный участок.

2. Департаменту имущественных и земельных отношений администрации Ханты-Мансийского района обеспечить опубликование в газете «Наш район», размещение на официальном сайте администрации Ханты-Мансийского района www.hmrn.ru и официальном сайте Российской Федерации для размещения информации о проведении торгов в сети Интернет www.torgi.gov.ru извещения о проведении аукциона по продаже права на заключение договоров аренды земельных участков.

3. Контроль за выполнением распоряжения возложить на заместителя главы Ханты-Мансийского района, директора департамента имущественных и земельных отношений.

Глава Ханты-Мансийского района К.Р.Минулин

МУНИЦИПАЛЬНОЕ ОБРАЗОВАНИЕ
ХАНТЫ-МАНСИЙСКИЙ РАЙОН
Ханты-Мансийский автономный округ – Югра

АДМИНИСТРАЦИЯ ХАНТЫ-МАНСИЙСКОГО РАЙОНА

Р А С П О Р Я Ж Е Н И Е

от 23.05.2019 № 504-р
г. Ханты-Мансийск

О проведении аукциона, открытого по составу участников, с открытой формой подачи предложений по продаже права на заключение договора аренды земельного участка

На основании статей 39.11, 39.12 Земельного кодекса Российской Федерации, в целях удовлетворения интересов граждан и юридических лиц в строительстве:

1. Провести 24 июня 2019 года в 11 ч 00 мин по адресу: г. Ханты-Мансийск, ул. Гагарина, 214, конференц-зал (здание администрации Ханты-Мансийского района), аукцион, открытый по составу участников,
с открытой формой подачи предложений по продаже права на заключение договора аренды земельного участка сроком на 5 лет:

ЛОТ 1: земельный участок с кадастровым номером 86:02:0707002:570, расположенный по адресу: Ханты-Мансийский автономный округ – Югра, Ханты-Мансийский район, в районе третьего километра автодороги «Ханты-Мансийск – Нягань», общей площадью
1500 кв. метров, относящийся к категории земель «земли сельскохозяйственного назначения», с видом разрешенного использования «Ведение садоводства».

Начальный размер годовой арендной платы за земельный участок составляет 74 тыс. 300 рублей.

Задаток – в размере 14 тыс. 860 рублей – 20 процентов от начального размера годовой арендной платы за земельный участок.

Шаг аукциона – 2000 рублей – 2,69 процента от начального размера годовой арендной платы за земельный участок.

2. Департаменту имущественных и земельных отношений администрации Ханты-Мансийского района обеспечить опубликование
в газете «Наш район», размещение на официальном сайте администрации района www.hmrn.ru и официальном сайте Российской Федерации
для размещения информации о проведении торгов в сети Интернет www.torgi.gov.ru извещения о проведении аукциона по продаже права
на заключение договора аренды земельного участка.

3. Контроль за выполнением распоряжения возложить на заместителя главы Ханты-Мансийского района, директора департамента имущественных и земельных отношений.

Глава Ханты-Мансийского района К.Р.Минулин

МУНИЦИПАЛЬНОЕ ОБРАЗОВАНИЕ
ХАНТЫ-МАНСИЙСКИЙ РАЙОН
Ханты-Мансийский автономный округ – Югра

АДМИНИСТРАЦИЯ ХАНТЫ-МАНСИЙСКОГО РАЙОНА

Р А С П О Р Я Ж Е Н И Е

от 24.05.2019 № 512-р
г. Ханты-Мансийск

О внесении изменений в распоряжение администрации Ханты-Мансийского района от 29.12.2017 № 1422-р «Об утверждении перечня земельных участков перспективной жилищной застройки в населенных пунктах Ханты-Мансийского района на 2018 – 2020 годы»

В соответствии со статьей 2 Жилищного кодекса Российской Федерации, в целях создания условий для жилищного строительства в населенных пунктах Ханты-Мансийского района:

1. Внести в распоряжение администрации Ханты-Мансийского района от 29.12.2017 № 1422-р «Об утверждении перечня земельных участков перспективной жилищной застройки в населенных пунктах Ханты-Мансийского района на 2018 – 2020 годы» изменения, изложив приложение к распоряжению в новой редакции:

«Приложение
к распоряжению администрации
Ханты-Мансийского района
от 29.12.2017 № 1422-р

Перечень земельных участков перспективной жилой застройки в населенных пунктах сельских поселений Ханты-Мансийского района

№ п/п	Адрес	Целевое назначение земельного участка	Планируемый период проведения аукциона		
			2019 год	2020 год	2021 год
1. Сельское поселение Горноправдинск					
1.1.	п. Горноправдинск, ул. Ленина, д. 20	строительство многоквартирного жилого дома		II квартал	
1.2.	п. Горноправдинск, ул. Киевская, д. 15	строительство многоквартирного жилого дома	IV квартал		

1.3.	п. Горноправдинск, ул. Киевская, д. 23	строительство многоквартирного жилого дома	IV квартал		
1.4.	п. Горноправдинск, ул. Петелина, д. 12	строительство многоквартирного жилого дома		IV квартал	
1.5.	п. Горноправдинск, пер. Школьный, д. 5Б	строительство многоквартирного жилого дома		IV квартал	
2. Сельское поселение Луговской					
2.1.	п. Луговской, ул. Ленина, д. 101 (86:02:0704001:671)	строительство многоквартирного жилого дома		III квартал	
2.2.	п. Луговской, ул. Ленина, д. 76 (86:02:0704002:712)	строительство многоквартирного жилого дома	III квартал		
2.3.	п. Луговской, ул. Гагарина, д. 18 (86:02:0704001:1504)	строительство многоквартирного жилого дома		II квартал	
2.4.	п. Луговской, ул. Гагарина, д. 20 (86:02:0704001:1506)	строительство многоквартирного жилого дома	III квартал		
2.5.	п. Луговской, ул. Гагарина, д. 32 (86:02:0704001:1514)	строительство многоквартирного жилого дома		II квартал	
2.6.	п. Луговской, ул. Заводская, д. 2 (86:02:0704001:669)	строительство многоквартирного жилого дома		II квартал	
2.7.	д. Белогорье, ул. Мира, д. 3	строительство многоквартирного жилого дома		II квартал	
2.8.	п. Кирпичный, ул. Комсомольская, д. 17	строительство многоквартирного жилого дома		III квартал	
2.9.	д. Ягурьях, ул. Таежная, д. 15	строительство многоквартирного жилого дома		III квартал	
2.10.	д. Ягурьях, ул. Таежная, д. 14	строительство многоквартирного жилого дома		III квартал	
3. Сельское поселение Красноленинский					
3.1.	п. Красноленинский, ул. Обская, д. 10	строительство многоквартирного жилого дома	III квартал		
3.2.	п. Красноленинский, ул. Обская, д. 12 (86:02:0201001:499)	строительство многоквартирного жилого дома		II квартал	
3.3.	п. Красноленинский, ул. Обская, д. 13 (86:02:0201001:496)	строительство многоквартирного жилого дома		II квартал	
3.4.	п. Урманный, ул. Советская, д. 9	строительство многоквартирного жилого дома		III квартал	
3.5.	п. Урманный, ул. Советская, д. 17	строительство многоквартирного жилого дома		III квартал	
3.6.	п. Урманный, ул. Красная Горка, д. 9А (86:02:0202001:357)	строительство многоквартирного жилого дома		II квартал	
3.7.	п. Красноленинский, ул. Рабочая, д. 2 (86:02:0201001:490)	строительство многоквартирного жилого дома		III квартал	
4. Сельское поселение Кедровый					
4.1.	п. Кедровый, ул. Механизаторов, д. 15 (86:02:0301001:405)	строительство многоквартирного жилого дома	IV квартал		
4.2.	п. Кедровый, ул. 60 лет Октября, д. 1 (86:02:0301002:396)	строительство многоквартирного жилого дома	IV квартал		
4.3.	с. Елизарово, ул. Советская, д. 4 (86:02:0702001:601)	строительство многоквартирного жилого дома	III квартал		
4.4.	с. Елизарово, пер. Никифорова, д. 11 (86:02:0702001:602)	строительство многоквартирного жилого дома	III квартал		
4.5.	п. Кедровый, ул. 60 лет Октября, д. 9а	строительство многоквартирного жилого дома		IV квартал	
4.6.	п. Кедровый, ул. 60 лет Октября, д. 4	строительство многоквартирного жилого дома		IV квартал	
4.7.	с. Елизарово, пер. Никифорова, д. 2	строительство многоквартирного жилого дома		IV квартал	
4.8.	с. Елизарово, пер. Никифорова, д. 19	строительство многоквартирного жилого дома		IV квартал	
4.9.	п. Кедровый, ул. Набережная, д. 2	строительство многоквартирного жилого дома		IV квартал	
4.10.	п. Кедровый, ул. Ленина, д. 1б	строительство многоквартирного жилого дома		IV квартал	
4.11.	п. Кедровый, ул. Энтузиастов, д. 2б	строительство многоквартирного жилого дома		IV квартал	
5. Сельское поселение Кышик					
5.1.	с. Кышик, ул. Лесная, д. 20 (86:02:0801001:526)	строительство многоквартирного жилого дома		II квартал	
5.2.	с. Кышик, ул. Советская, д. 11	строительство многоквартирного жилого дома		II квартал	
6. Сельское поселение Нялинское					
6.1.	с. Нялинское, ул. Труда, д. 15 (86:02:0802001:996)	строительство многоквартирного жилого дома		IV квартал	
6.2.	с. Нялинское, ул. Полевая, д. 12 (86:02:0802001:1033)	строительство многоквартирного жилого дома		II квартал	
6.3.	п. Пырьях, ул. Лесная, д. 14 (86:02:0401001:245)	строительство многоквартирного жилого дома		IV квартал	
6.4.	п. Пырьях, ул. Лесная, д. 9 (86:02:0401001:246)	строительство многоквартирного жилого дома		III квартал	
7. Сельское поселение Селиярово					
7.1.	с. Селиярово, пер. Школьный, д. 2	строительство многоквартирного жилого дома		II квартал	
7.2.	с. Селиярово, ул. Братьев Фирсовых, д. 4	строительство многоквартирного жилого дома		II квартал	
8. Сельское поселение Шапша					
8.1.	д. Шапша, ул. Боровая, д. 2 (86:02:0808001:512)	строительство многоквартирного жилого дома		II квартал	
9. Сельское поселение Выкатной					
9.1.	п. Выкатной, ул. Лесная, д. 6 (86:02:1204001:497)	строительство многоквартирного жилого дома		III квартал	
9.2.	п. Выкатной, ул. Школьная	строительство многоквартирного жилого дома	IV квартал		
10. Сельское поселение Согом					
10.1.	д. Согом, ул. Южная, 3 (86:02:1101001:569)	строительство многоквартирного жилого дома		IV квартал	

».

2. Опубликовать настоящее распоряжение в газете «Наш район» и разместить на официальном сайте администрации Ханты-Мансийского района.

3. Контроль за выполнением распоряжения возложить на заместителя главы Ханты-Мансийского района, директора департамента имущественных и земельных отношений.

Глава Ханты-Мансийского района К.Р.Минулин

МУНИЦИПАЛЬНОЕ ОБРАЗОВАНИЕ
ХАНТЫ-МАНСИЙСКИЙ РАЙОН
Ханты-Мансийский автономный округ – Югра

АДМИНИСТРАЦИЯ ХАНТЫ-МАНСИЙСКОГО РАЙОНА

Р А С П О Р Я Ж Е Н И Е

от 24.05.2019 № 520-р
г. Ханты-Мансийск

О признании утратившим силу распоряжения администрации Ханты-Мансийского района от 08.05.2019 № 473-р «О реорганизации муниципального казенного общеобразовательного учреждения Ханты-Мансийского района «Средняя общеобразовательная школа имени Героя Советского Союза П.А.Бабичева п. Выкатной» путем присоединения к нему муниципального казенного дошкольного образовательного учреждения Ханты-Мансийского района «Детский сад «Родничок» п. Выкатной»

В целях приведения муниципальных правовых актов в соответствие с действующим законодательством, руководствуясь статьями 32, 36 Устава Ханты-Мансийского района:

1. Признать утратившим силу распоряжение администрации Ханты-Мансийского района от 08.05.2019 № 473-р «О реорганизации муниципального казенного общеобразовательного учреждения Ханты-Мансийского района «Средняя общеобразовательная школа имени Героя Советского Союза П.А.Бабичева п. Выкатной» путем присоединения к нему муниципального казенного дошкольного образовательного учреждения Ханты-Мансийского района «Детский сад «Родничок» п. Выкатной».

2. Опубликовать настоящее распоряжение в газете «Наш район» и разместить на официальном сайте администрации Ханты-Мансийского района.

3. Контроль за выполнением распоряжения возложить на заместителя главы Ханты-Мансийского района по социальным вопросам, председателя комитета по образованию.

Глава Ханты-Мансийского района К.Р.Минулин

РОССИЙСКАЯ ФЕДЕРАЦИЯ
ХАНТЫ-МАНСИЙСКИЙ АВТОНОМНЫЙ ОКРУГ-ЮГРА
ТЮМЕНСКАЯ ОБЛАСТЬ
АДМИНИСТРАЦИЯ ХАНТЫ-МАНСИЙСКОГО РАЙОНА
ДЕПАРТАМЕНТ СТРОИТЕЛЬСТВА, АРХИТЕКТУРЫ И ЖКХ

П Р И К А З

от 20.05.2019 № 94-н
г. Ханты-Мансийск

Об утверждении документации по планировке территории для размещения объекта: «Красноленинское НГКМ. Каменный ЛУ. Кусты скважин №84,86,98,133»

В соответствии со статьей 45 Градостроительного кодекса Российской Федерации, Федеральным законом от 06.10.2003 №131-ФЗ «Об общих принципах организации местного самоуправления в Российской Федерации», руководствуясь Уставом Ханты - Мансийского района, пунктом 16 Положения о департаменте строительства, архитектуры и ЖКХ (в редакции Решения Думы от 31.01.2018 №241), учитывая обращение акционерного общества «РН-Няганьнефтегаз» от 22.04.2019 №И-СП-05188 (№03-Вх-1075/2019 от 23.04.2019) об утверждении документации по планировке территории приказываю:

1. Утвердить проект планировки и проект межевания территории для размещения объекта: «Красноленинское НГКМ. Каменный ЛУ. Кусты скважин №84,86,98,133» согласно Приложений 1, 2, 3 к настоящему приказу.

2. Департаменту строительства, архитектуры и ЖКХ разместить проект в информационной системе обеспечения градостроительной деятельности.

3. Опубликовать настоящий приказ в газете «Наш район» и разместить на официальном сайте администрации Ханты-Мансийского района.

4. Контроль за выполнением приказа оставляю за собой.

Заместитель главы
Ханты-Мансийского района,
директор департамента
строительства, архитектуры и ЖКХ П.Л. Гуменный

Приложение 1
к приказу департамента строительства
архитектуры и ЖКХ
от 20.05.2019 № 94-н

Проект планировки территории
для размещения объекта, расположенного на территории Ханты-Мансийского района
«Красноленинское НГКМ. Каменный ЛУ. Кусты скважин № 84,86,98,133. Корректировка»
Землепользователь ПАО "НК "Роснефть"

Перечень координат характерных точек устанавливаемых красных линий

№п/п	X	Y
1	996594,66	2555951,35
2	996497,10	2555735,43
3	996165,72	2555908,60
4	996101,63	2555942,10
5	996126,54	2555995,60
6	996155,97	2556058,79
7	996173,96	2556097,48
8	996053,17	2556153,66
9	996024,96	2556163,65
10	995936,05	2556170,45
11	995898,78	2556141,63
12	995873,58	2556174,22
13	995510,62	2556202,94
14	995466,91	2556222,07
15	995429,77	2556144,77
16	995242,93	2556229,28
17	995331,40	2556413,45
18	995517,95	2556328,31
19	995480,47	2556250,28
20	995506,68	2556239,96
21	995557,76	2556230,30
22	996031,49	2556194,24
23	996081,90	2556175,57
24	996248,76	2556096,91
25	996257,82	2556098,27
26	988097,99	2562641,68
27	988042,79	2562722,07
28	988028,32	2562733,78
29	988041,43	2562751,67
30	988002,28	2562797,06
31	987961,42	2562821,69
32	987937,39	2562823,56
33	987923,79	2562833,06
34	987922,98	2562851,27
35	987911,55	2562871,77
36	987881,09	2562892,94
37	987830,46	2562910,73
38	987748,88	2562868,23
39	987714,10	2562823,58
40	987710,43	2562757,60
41	987751,11	2562698,30
42	987951,34	2562556,54
43	988024,04	2562540,46
44	996062,58	2560458,84
45	996046,60	2560504,31
46	996010,49	2560541,32
47	995959,42	2560561,68
48	995912,18	2560549,94
49	995755,21	2560450,17
50	995745,20	2560450,58
51	995721,08	2560442,85
52	995693,46	2560415,56
53	995693,49	2560393,80
54	995683,46	2560371,42
55	995682,92	2560317,51
56	995700,38	2560273,43
57	995740,74	2560240,94
58	995788,47	2560231,89
59	995843,90	2560247,08
60	995873,58	2560286,81
61	995882,95	2560292,79
62	995925,14	2560301,75
63	996008,60	2560357,89
64	996053,43	2560399,01

Условные обозначения:

- Граница зоны планируемого размещения объекта Красноленинское НГКМ. Кусты скважин № 84,86,98,133. Корректировка
- устанавливаемые красные лин
- ось проектируемого трубопровода
- ось проектируемого водовода
- ось проектируемой Вл
- откос
- граница подготовки проекта планировки территории
- номера характерных точек красных линий

Чертеж красных линий
М 1:2000

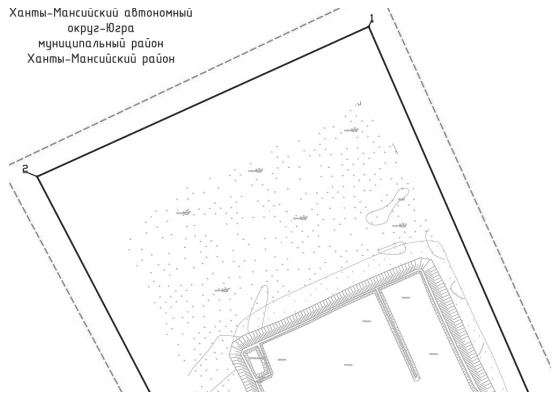

Чертеж красных линий
М 1:2000

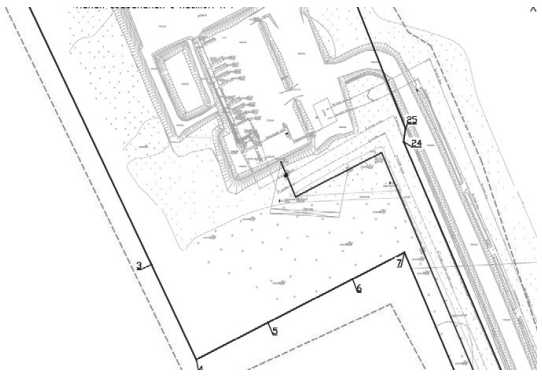

Чертеж красных линий
М 1:2000

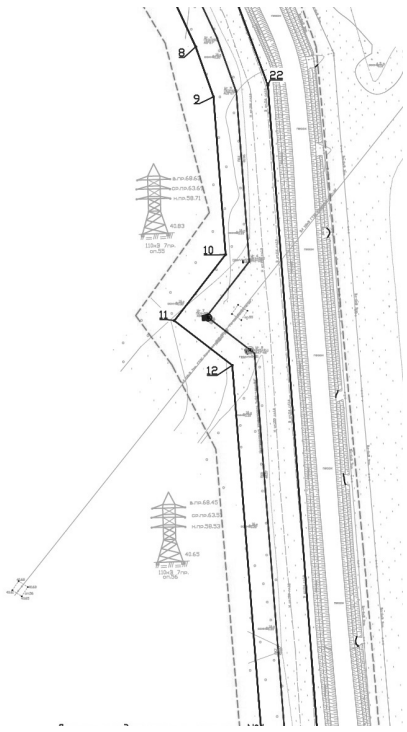

Чертеж красных линий
М 1:2000

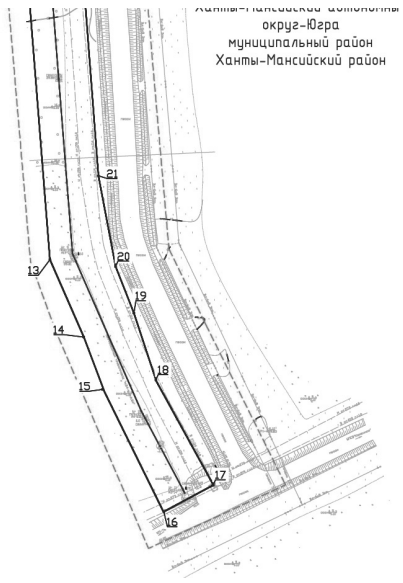

Чертеж красных линий
М 1:2000

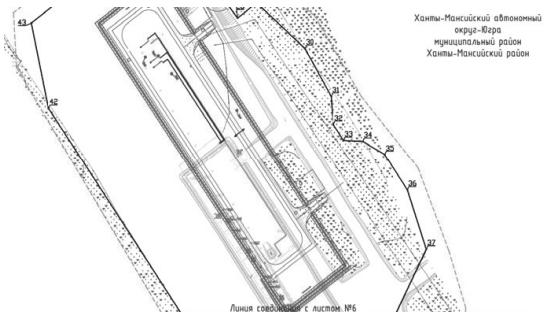

Чертеж красных линий
М 1:2000

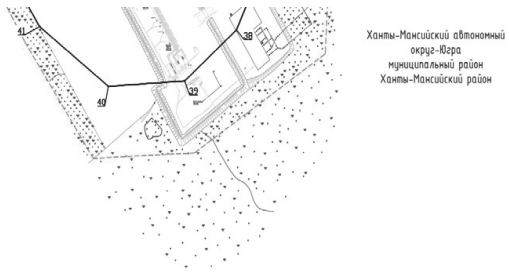

Чертеж красных линий
М 1:2000

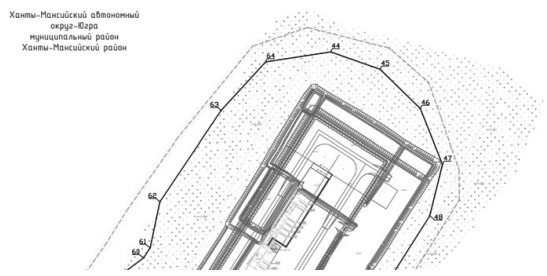

Чертеж красных линий
М 1:2000

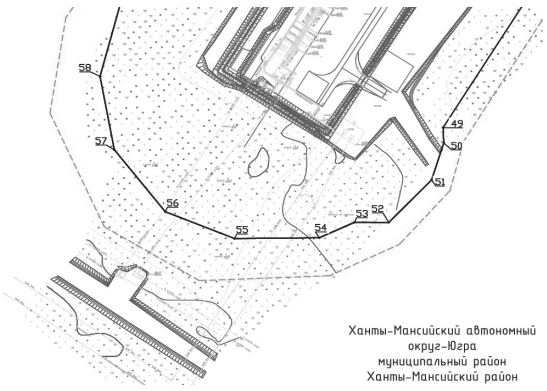

Чертеж границ зон планируемого размещения объекта

Каталог координат зон планируемого размещения объекта

№п/п	X	Y
1	996594,66	2555951,35
2	996497,10	2555735,43
3	996165,72	2555908,60
4	996101,63	2555942,10
5	996126,54	2555995,60
6	996155,97	2556058,79
7	996173,96	2556097,48
8	996053,17	2556153,66
9	996024,96	2556163,65
10	995936,05	2556170,45
11	995898,78	2556141,63
12	995873,58	2556174,22
13	995510,62	2556202,94
14	995466,91	2556222,07
15	995429,77	2556144,77
16	995242,93	2556229,28
17	995331,40	2556413,45
18	995517,95	2556328,31
19	995480,47	2556250,28
20	995506,68	2556239,96
21	995557,76	2556230,30
22	996031,49	2556194,24
23	996081,90	2556175,57
24	996248,76	2556096,91
25	996257,82	2556098,27
26	988097,99	2562641,68
27	988042,79	2562722,07
28	988028,32	2562733,78
29	988041,43	2562751,67
30	988002,28	2562797,06
31	987961,42	2562821,69
32	987937,39	2562823,56
33	987923,79	2562833,06
34	987922,98	2562851,27
35	987911,55	2562871,77
36	987881,09	2562892,94
37	987830,46	2562910,73
38	987748,88	2562868,23
39	987714,10	2562823,58
40	987710,43	2562757,60
41	987751,11	2562698,30
42	987951,34	2562556,54
43	988024,04	2562540,46
44	996062,58	2560458,84
45	996046,60	2560504,31
46	996010,49	2560541,32
47	995959,42	2560561,68
48	995912,18	2560549,94
49	995755,21	2560450,17
50	995745,20	2560450,58
51	995721,08	2560442,85
52	995693,46	2560415,56
53	995693,49	2560393,80
54	995683,46	2560371,42
55	995682,92	2560317,51
56	995700,38	2560273,43
57	995740,74	2560240,94
58	995788,47	2560231,89
59	995843,90	2560247,08
60	995873,58	2560286,81
61	995882,95	2560292,79
62	995925,14	2560301,75
63	996008,60	2560357,89
64	996053,43	2560399,01

Условные обозначения:

- Граница зоны планируемого размещения объек Красноленинское НГКМ. Кусты скважин № 84,86,1 Корректировка
- номера характерных точек границ зон планир размещения объекта
- ось проектируемого трубопровода
- ось проектируемого водовода
- ось проектируемой ВЛ
- откос
- граница подготовки проекта планировки территории

Границы зон с особыми условиями использования территорий, подлежащие установлению в связи с размещением линейных объектов:

- Охранная зона нефтегазосборного трубопровода к.205-т.вр.к.к. 204, 205 с КПП
- Охранная зона ВЛ 6кВ №1 т.вр.КТП №1 куст 205-КТП №1 куст 205 (оппайкой от ВЛ к.204)
- Охранная зона высоконапорного водовода т.вр.к.к. 204, 205-к.205

Чертеж границ зон планируемого размещения объекта
М 1:2000

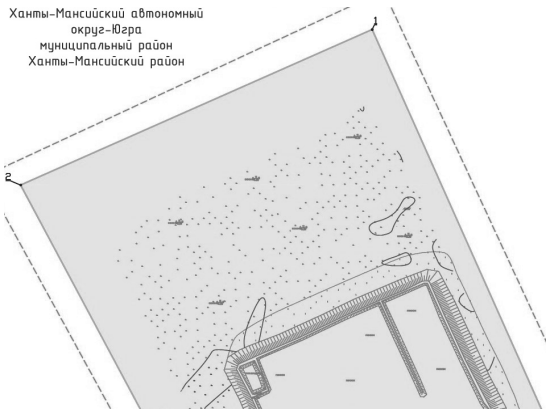

Чертеж границ зон планируемого размещения объекта
М 1:2000

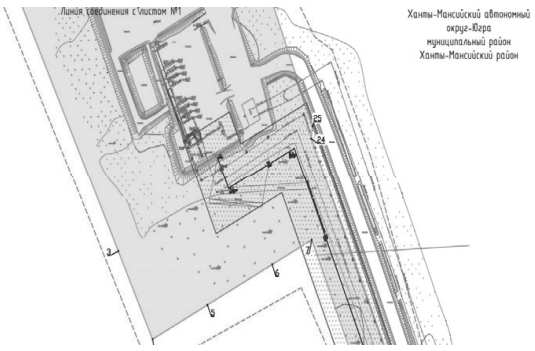

Чертеж границ зон планируемого размещения объекта
М 1:2000

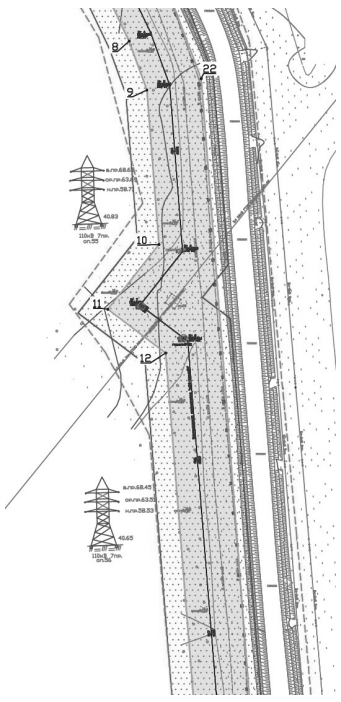

Чертеж границ зон планируемого размещения объекта
М 1:2000

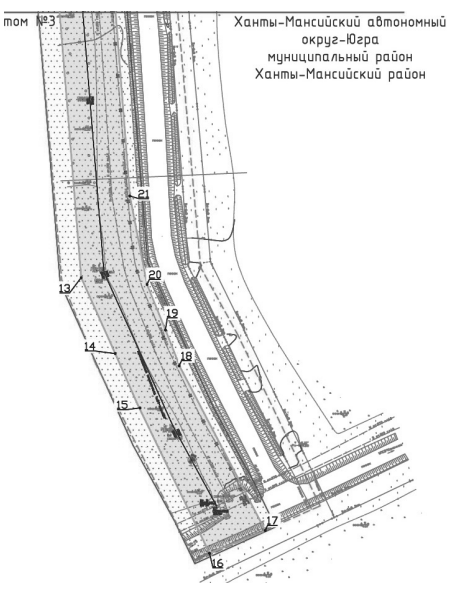

Чертеж границ зон планируемого размещения объекта
М 1:2000

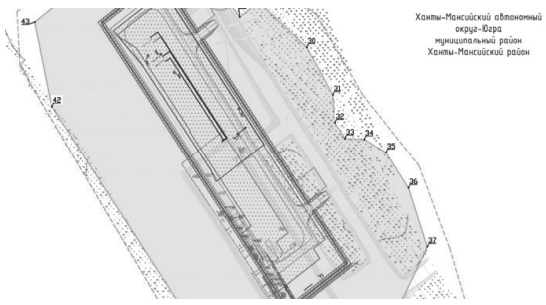

Чертеж границ зон планируемого размещения объекта
М 1:2000

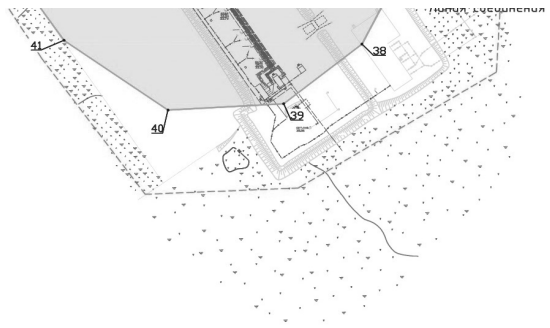

Чертеж границ зон планируемого размещения объекта
М 1:2000

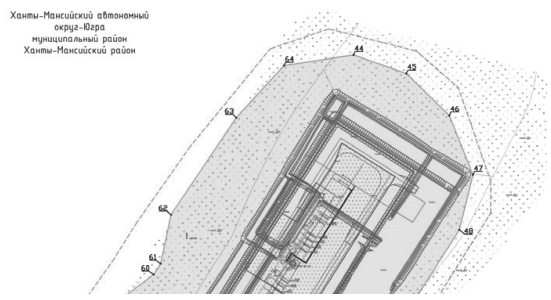

Чертеж границ зон планируемого размещения объекта
М 1:2000

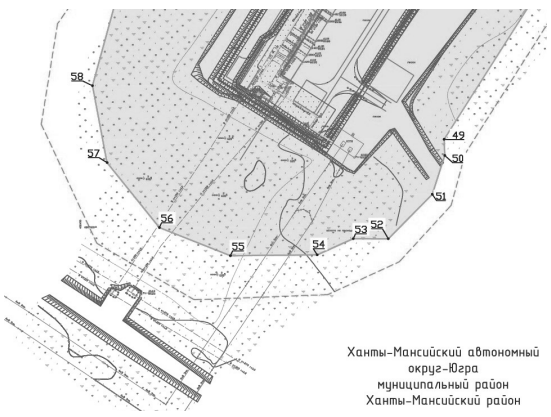

Приложение 2
к приказу департамента строительства
архитектуры и ЖКХ
от 20.05.2019 № 94-н

Положение о размещении линейного объекта
«Красноленинское НГКМ. Каменный ЛУ. Кусты скважин № 84,86,98,133. Корректировка»

I. Проект планировки

1.1. Наименование, основные характеристики и назначение планируемых для размещения линейных объектов

В данном проекте рассматриваются технологические решения по корректировке обустройства кустов скважин № 84, 86, 98, 133, а именно расширение существующих кустов скважин путем бурения:

- 2 скважин на кусте № 84;

Перечень проектируемых объектов:

- нефтегазосборный трубопровод (НК) 219х7 (куст скважин № 84);
- выкидные трубопроводы (Н19) 89х8 (кусты скважин № 84, 86, 98, 133);
- трубопровод ингибитора соле- и парафиноотложений (Р4) в комплекте с установкой СУДР (кусты скважин № 84, 86, 98, 133).

Основные технико-экономические характеристики проектируемого нефтегазосборного трубопровода Куст № 84–т. вр. куст № 84 - трубопровод от существующего куста скважин № 84 (ПК0) до точки врезки в существующую систему нефтесбора «т.вр.к.76 – т.вр.к.77» через проектируемый узел №1(ПК10+47,8).

- длина трубопровода – 1015,91 м (с учетом резаного пикета ПК0-ПК1 - 68,14 м),
- диаметр трубы – 219 мм;
- толщина стенки – 7 мм;
- рабочее давление – 4 Мпа;

1.2. Перечень субъектов Российской Федерации, перечень муниципальных районов, городских округов в составе субъектов Российской Федерации, перечень поселений, населенных пунктов, внутригородских территорий городов федерального значения, на территориях которых устанавливаются зоны планируемого размещения линейных объектов

Зона планируемого размещения проектируемого объекта расположена на:

В административном отношении объект изысканий расположен в Ханты-Мансийском автономного округа – Югра, в Тюменской области, на Каменном (западная часть) лицензионном участке (ЛУ) Красноленинского нефтегазоконденсатного месторождения (НГКМ). Участок работ расположен в Ханты-Мансийском районе. Ближайшим населенным пунктом является поселок Каменное, расположенный на северо-восток от района производства работ в 30 км от куста скважин 84.

1.3. Перечень координат характерных точек границ зон планируемого размещения линейного объекта

Координаты характерных точек границ зоны планируемого размещения совпадают с устанавливаемыми красными линиями проектируемого объекта.

Координаты границ земельных участков, необходимых для размещения проектируемого объекта, в графических материалах определены в местной системе координат Ханты-Мансийского автономного округа Югры МСК-86.

Перечень координат характерных точек границ
зоны планируемого размещения

№ точки	X	Y
1	996594,66	2555951,35
2	996497,10	2555735,43
3	996165,72	2555908,60
4	996101,63	2555942,10
5	996126,54	2555995,60
6	996155,97	2556058,79
7	996173,96	2556097,48
8	996053,17	2556153,66
9	996024,96	2556163,65
10	995936,05	2556170,45
11	995898,78	2556141,63
12	995873,58	2556174,22
13	995510,62	2556202,94
14	995466,91	2556222,07
15	995429,77	2556144,77
16	995242,93	2556229,28
17	995331,40	2556413,45
18	995517,95	2556328,31
19	995480,47	2556250,28
20	995506,68	2556239,96
21	995557,76	2556230,30
22	996031,49	2556194,24
23	996081,90	2556175,57
24	996248,76	2556096,91
25	996257,82	2556098,27
26	988097,99	2562641,68
27	988042,79	2562722,07
28	988028,32	2562733,78
29	988041,43	2562751,67
30	988002,28	2562797,06
31	987961,42	2562821,69
32	987937,39	2562823,56
33	987923,79	2562833,06
34	987922,98	2562851,27
35	987911,55	2562871,77
36	987881,09	2562892,94
37	987830,46	2562910,73
38	987748,88	2562868,23
39	987714,10	2562823,58
40	987710,43	2562757,60
41	987751,11	2562698,30
42	987951,34	2562556,54
43	988024,04	2562540,46
44	996062,58	2560458,84
45	996046,60	2560504,31
46	996010,49	2560541,32
47	995959,42	2560561,68
48	995912,18	2560549,94
49	995755,21	2560450,17
50	995745,20	2560450,58
51	995721,08	2560442,85
52	995693,46	2560415,56
53	995693,49	2560393,80
54	995683,46	2560371,42
55	995682,92	2560317,51
56	995700,38	2560273,43
57	995740,74	2560240,94
58	995788,47	2560231,89
59	995843,90	2560247,08
60	995873,58	2560286,81
61	995882,95	2560292,79
62	995925,14	2560301,75
63	996008,60	2560357,89
64	996053,43	2560399,01

1.4. Перечень координат характерных точек границ зон планируемого размещения линейных объектов, подлежащих переносу (переустройству) из зон планируемого размещения линейного объекта

Проектом планировки территории не предусматривается перенос (переустройство) проектируемых объектов из зон планируемого размещения объекта.

1.5. Предельные параметры разрешенного строительства, реконструкции объектов капитального строительства, входящих в состав линейного объекта в границах зон его планируемого размещения

Предельные (минимальные и (или) максимальные размеры земельных участков и предельные параметры разрешенного строительства, реконструкции объектов капитального строительства не подлежат установлению.

Учитывая основные технические характеристики проектируемого объекта, проектом планировки территории определены границы зоны его планируемого размещения.

Границы зоны планируемого размещения объекта установлена в соответствии с требованиями действующих норм отвода и учтена при разработке рабочего проекта.

Объекты капитального строительства, входящих в состав линейных объектов отсутствуют, и требования к архитектурным решениям не установлены.

1.6 Информация о необходимости осуществления мероприятий по защите сохраняемых объектов капитального строительства, существующих и строящихся на момент подготовки проекта планировки территории, а также объектов капитального строительства, планируемых к строительству в соответствии с ранее утвержденной документацией по планировке территории, от возможного негативного воздействия в связи с размещением линейных объектов

Вариантность выбора места размещения линейных объектов не рассматривалась т.к. проектируемый объект технологически привязан к объектам сложившейся инфраструктуры.

Осуществление мероприятий по сохранению объектов капитального строительства (существующих и строящихся на момент подготовки проекта планировки территории) и объектов капитального строительства, планируемых к строительству в соответствии с ранее утвержденной документацией при планировке территории, не предусмотрено.

1.7. Информация о необходимости осуществления мероприятий по сохранению объектов культурного наследия и территории традиционного природопользования коренных малочисленных народов Севера, Сибири и Дальнего Востока от возможного негативного воздействия в связи с размещением линейного объекта

Согласно заключению Службы государственной охраны объектов культурного наследия ХМАО-Югры на территории испрашиваемого земельного участка данных об отсутствии выявленных объектов культурного наследия, либо объектов, обладающих признаками объекта культурного наследия, не имеется.

Испрашиваемый земельный участок расположен вне зон охраны/защитных зон объектов культурного наследия.

Сведениями об отсутствии/наличии на территории испрашиваемого земельного участка выявленных объектов культурного наследия, либо объектов, обладающих признаками объекта культурного наследия Госкультохрана Югры, не располагает.

1.8. Информация о необходимости осуществления мероприятий по охране окружающей среды

В период проведения строительно-монтажных работ на окружающую среду будет оказываться непосредственное влияние.

Влияние на землю окажут все виды земляных работ в пределах строительной полосы.

На атмосферный воздух, в период проведения работ, окажет влияние работа двигателей строительно-монтажной техники, сварочного поста, ДЭС, дизельного двигателя сварочного агрегата, компрессора, опрессовочного агрегата, наполнительного агрегата, заправка техники, проведение окрасочных работ, разгрузка песка, щебня, земляные работы.

В период эксплуатации объектов проектирования влияния на окружающую среду оказываться не будет в связи с отсутствием источников выброса загрязняющих веществ на проектируемой системе водопровода.

Мероприятия по охране атмосферного воздуха. Нормы выбросов загрязняющих веществ от автотранспорта с отработавшими газами дизелей должны соответствовать ГОСТ Р 41.96-2011 «Единообразные предписания, касающиеся двигателей с воспламенением от сжатия, предназначенных для установки на сельскохозяйственных и лесных тракторах и внедорожной технике, в отношении выброса вредных веществ этими двигателями».

В целях уменьшения загрязнения воздушного бассейна загрязняющими веществами, выбрасываемыми двигателями внутреннего сгорания строительной и транспортной техники, предусматриваются следующие мероприятия:

- комплектация парка техники строительными машинами с силовыми установками, обеспечивающими минимальные удельные выбросы загрязняющих веществ в атмосферу (оксид углерода, углеводороды, оксиды азота и т.д.);
- осуществление запуска и прогрева двигателей транспортных средств строительных машин по утвержденному графику с обязательной диагностикой выхлопа загрязняющих веществ;
- организация в составе каждого строительного потока ремонтных служб с отделением по контролю за неисправностью топливных систем двигателей внутреннего сгорания и диагностирования их на допустимую степень выброса загрязняющих веществ в атмосферу;
- четкая организация работы автозаправщика - заправка строительных машин топливом и смазочными материалами должна осуществляться только закрытым способом;
- движение транспорта по установленной схеме, недопущение неконтролируемых поездок;

запрещение разведения костров и сжигания в них любых видов материалов и отходов.

Мероприятия по охране и использованию почвенного покрова. В целях охраны земель от воздействия при проведении строительно-монтажных работ проектом установлены твердые границы отвода земель, обязывающие не допускать использование земель за их пределами.

К мероприятиям, смягчающим негативные воздействия на почвенный покров, относятся:

- сокращение площади участков строительства, ограничение их минимальными технологически необходимыми размерами;
- складирование верхнего (гумусового) слоя почвы для дальнейшего его использования при рекультивации. Снятие, транспортировка, хранение и восстановление почвенного слоя должна проводиться так, чтобы исключить снижение его качественных показателей, а также его количественных потерь;
- применение строительных машин и механизмов, имеющих минимально возможное удельное давление ходовой части на подстилающие грунты;
- устройство подъездных путей с учетом требований по предотвращению повреждения древесно-кустарниковой растительности;
- избежание нарушения естественно-дренажной сети, восстановление ее в близком к существующему до начала строительства виде для предотвращения возможных процессов заболачивания территории и как следствие, деградация растительности из-за затруднения или полного прекращения естественного дренирования;

оснащение бригады контейнерами для бытовых и строительных отходов и емкостями для сбора отработанных ГСМ.

Мероприятия по защите от шума. Для снижения шумового воздействия при проведении строительных работ подрядная организация предусматривает ряд организационных мероприятий.

Машины и агрегаты, создающие шум при работе, следует эксплуатировать таким образом, чтобы уровни звука на рабочих местах, на участках и на территории строительной площадки не превышали допустимых величин, указанных в СН 2.2.4/2.1.8.562-96.

При эксплуатации машин, а также при организации рабочих мест для устранения вредного воздействия на работающих повышенного уровня шума следует применять:

- технические средства (уменьшение шума машин в источнике его образования; применение технологических процессов, при которых уровни звука на рабочих местах не превышают допустимые и т.д.);
- дистанционное управление;
- средства индивидуальной защиты;
- организационные мероприятия (выбор рационального режима труда и отдыха, сокращение времени воздействия шумовых факторов в рабочей зоне, лечебно-профилактические и другие мероприятия).

Мероприятия по сбору, использованию, обезвреживанию, транспортировке и размещению опасных отходов. Площадка накопление отходов оборудуется в пределах производственно-хозяйственной площадки.

На площадке должны быть отведены специально обустроенные места для накопление отходов до момента отправки их на переработку на другое предприятие или на объект размещения отходов.

Площадки для накопления отходов должны быть оборудованы таким образом, чтобы свести к минимуму загрязнение окружающей среды. При сборе отходов должна производиться их сортировка по классам токсичности, консистенции, направлениям использования. Место и способ накопления отходов должны гарантировать сведение к минимуму риска возгорания отходов, недопущение замусоривания территории, удобство вывоза отходов.

Условия накопления отходов определяется классом их опасности:

- твердые отходы 3 - го класса опасности накапливаются в металлических контейнерах с крышкой и маркировкой;
- твердые отходы 4 и 5 классов опасности могут накапливаться открыто на территории, в металлических контейнерах с крышкой.

Твердые бытовые отходы собираются в закрытые контейнеры на площадке из бетонных плит для накопления отходов до момента отправки их на переработку на другое предприятие или на объект размещения отходов. Площадка для накопления отходов размещается на территории бытового городка.

Обтирочный материал, загрязненный нефтью или нефтепродуктами (содержание нефти или нефтепродуктов 15 % и менее), шлак сварочный, тара из черных металлов, загрязненная лакокрасочными материалами (содержание менее 5 %), мусор от офисных и бытовых помещений организаций несортированный (исключая крупногабаритный), остатки и огарки стальных сварочных электродов, пищевые отходы кухонь и организаций общественного питания несортированные, отходы изолированных проводов и кабелей хранятся в металлических контейнерах с крышкой.

В пределах производственно-хозяйственной площадки предполагается установка биотуалета. Вывоз по мере накопления. Перед началом ведения работ подрядчик заключает договор на прием жидких бытовых отходов (фекалии) с муниципальными службами ближайшего населенного пункта.

Предусмотренные меры по обеспечению условий накопления отходов на этапе строительства и эксплуатации должны соответствовать требованиям

СанПиН 2.1.7.1322-03 «Гигиенические требования к размещению и обезвреживанию отходов производства и потребления».

Для накопления твердых бытовых отходов предусмотреть закрытые контейнеры.

Для накопления мелкогабаритных строительных отходов и мусора установить бункер-накопитель мусоросборочной самосвальной машины.

Вопросы размещения (вывоза) всех образующихся в ходе строительства отходов будут решаться подрядчиком. В ходе выполнения работ отходы будут направляться на утилизацию, обработку, обезвреживание или размещение согласно договорам, заключаемым подрядчиком со специализированными предприятиями

Мероприятия по охране объектов растительного и животного мира и среды их обитания. Величина воздействия на почву, растительный и животный мир при производстве строительно-монтажных работ в значительной мере зависит от соблюдения правильной технологии и культуры строительства. В целях охраны геологической среды, почвы, растительного и животного мира предусмотрены следующие мероприятия:

- обязательное соблюдение границ территории, отведенной во временное и постоянное пользование под строительство проектируемых сооружений, на всем протяжении периода подготовительных и строительно-монтажных работ;
- опережающее строительство подъездных автодорог и максимальное использование существующих дорог;
- запрещение базирования строительной автотехники, складского хозяйства и других объектов в местах, не предусмотренных проектом производства работ, разработанным генподрядчиком и согласованным с государственными органами контроля и надзора в сфере природопользования;
- оснащение строительного отряда емкостями для сбора отработанных ГСМ;
- мойка автотехники и выполнение необходимых ремонтных и профилактических работ только на специально оборудованных для этих целей площадках строительной базы, размещаемых за пределами водоохранных зон и прибрежных защитных полос водных объектов;
- использование при строительно-монтажных работах исправной техники при отсутствии на ней подтеков масла и топлива, а также очищенных от наружной смазки тросов, стропов, используемых устройств и механизмов;
- своевременное обслуживание техники в объемах ежедневного технического обслуживания (ЕО в соответствии с «Положением о техническом обслуживании и ремонте подвижного состава автомобильного транспорта», плановый ремонт автотранспорта и строительной техники предусматривается в условиях ремонтных баз;
- оснащение строительных отрядов передвижными контейнерами для сбора бытовых и производственных отходов и регулярный вывоз последних в специально отведенные для этих целей места, согласованные с территориальными органами Росприродназдора и Роспотребнадзора;
- строгое соблюдение правил пожарной и санитарной безопасности при посещении леса во внерабочее время;
- введение ограничения на коллективные посещения лесных и луговых угодий, расположенных за полосой строительства, с целью отдыха и развлечений, в т.ч. с разведением костров, вырубкой деревьев и кустарников;
- запрещение отлова и уничтожения водящихся в районе строительства мелких животных (ежей, кротов, землероек и т. д.) и земноводных

(ящериц, змей и т. д.);

Приведение территории строительства после окончания строительно-монтажных работ в пригодное для дальнейшего использования землевладельцами состояние путем выполнения:

- благоустройства площадок кранового узла;
- технической рекультивации нарушенных земель, отведенных во временное пользование и на которых предусматривается траншейная прокладка коммуникаций, перед сдачей их землепользователю;
- биологической рекультивации всей площади отведенных во временное пользование земель землепользователем.

С целью исключения загрязнения почвенно-растительного покрова непреднамеренными проливами нефтепродуктов надлежит применять специальные поддоны, емкости, полимерное пленочное покрытие и производить обваловку из минерального грунта вокруг места производства работ (заправки).

В целях сохранения деревьев, на границе выделяемой полосы для производства работ, не допускается: забивать в стволы деревьев гвозди, штыри и др. для крепления знаков, ограждений, проводов и т.п.; привязывать к стволам или ветвям проволоку для различных целей; закапывать или забивать столбы, колья, сваи в зоне активного развития деревьев; складывать под кроной дерева материалы, конструкции, ставить строительные машины и грузовые автомобили.

Охрана объектов животного мира при проведении строительно-монтажных работ, в дополнение к указанным выше мероприятиям, обеспечивается путём:

- запрещения применения технологий и механизмов, которые могут вызвать массовую гибель объектов животного мира;
- запрещение использование строительной техники с неисправными системами охлаждения, питания или смазки;
- пресечения самовольной охоты со стороны персонала строительных организаций;
- строительно-монтажные работы, вырубку леса, чистку лесосек следует проводить с учетом запрещения работ в два временных интервалов: гнездового периода (в среднем, с 1 апреля по 10 июля) и осеннего пролета птиц и гона копытных (в среднем, с 1 октября по 1 ноября);
- расчистка территории под строительство должна проводиться в одном направлении (чтобы зона отвода земель освобождалась от растительного покрова постепенно и животные имели возможность успешно откочевывать);
- организации экологического просвещения и повышение уровня образованности строительного персонала в области охраны животных.

В целях снижения возможного негативного воздействия на окружающую среду при эксплуатации проектируемых объектов необходимо предусмотреть следующие мероприятия:

- запрещение загрязнения территорий проектируемых объектов и за их пределами хозяйственно-бытовыми и производственными отходами, организовав их сбор в специально предусмотренные для этих целей контейнеры с последующим регулярным (ежедневным в теплое время года) вывозом их и утилизацией;

ежедневный визуальный контроль за отсутствием на площадках проектируемых объектов разливов вредных веществ с целью их своевременного обнаружения и ликвидации.

Мероприятия, технические решения и сооружения, обеспечивающие рациональное использование и охрану водных объектов. В проектной документации предусматриваются следующие мероприятия по защите поверхностных и подземных вод:

– строго соблюдать правила и инструкции по охране окружающей среды;
– обязательное соблюдение границ территории, отводимой для строительства;
– запрет проезда строительной техники вне существующих и специально созданных технологических проездов;
– оснащение рабочих мест инвентарными контейнерами для бытовых и строительных отходов;
– складирование материалов только на специально подготовленной площадке, вне водоохранной зоны;
– организованный сбор и вывоз строительных отходов;
– использование спецтехники в надлежащем техническом состоянии;
– техобслуживание, заправка, ремонт техники должны выполняться вне водоохранных зон водотоков на специально оборудованных площадках, при этом не допустимо загрязнение водотока и почвы остатками масел, топлива и обтирочных материалов.
– запрещение мойки машин и механизмов вне специально оборудованных мест;
– недопущение сброса хозяйственно-бытовых стоков на рельеф.
– в нерестовый период производство работ на водотоках (включая водоохранную зону и пойму) запрещается. Нерестовый период с 15 апреля по 15 июня.

1.9. Информация о необходимости осуществления мероприятий по защите территорий от чрезвычайных ситуаций природного и техногенного характера, в том числе по обеспечению пожарной безопасности и гражданкой обороне

Отнесение объекта к категории по ГО осуществляется в соответствии с требованиями постановления Правительства РФ от 16.08.2016 г. № 804 «Об утверждении правил отнесения организаций к категориям по гражданской обороне в зависимости от роли в экономике государства или влияния на безопасность населения».

Проектируемый объект является некатегорированным по гражданской обороне.

Согласно п.5 Приказа МЧС России №495 ДСП от 08.09.2015 г. организация, эксплуатирующая проектируемый объект, относится ко второй категории по ГО.

Проектируемый объект находится на территории Октябрьского района Ханты-Мансийского автономного округа – Югра, в Тюменской области, не категорированного по ГО.

Размещение проектируемого объекта относительно городов, отнесенных к группам по ГО, и объектов особой важности по ГО не регламентируется требованиями СП 165.1325800.2014.

Согласно Приложения А СП 165.1325800.2014 и исходным данным на разработку раздела «ПМ ГОЧС» проектируемый объект может оказаться в зоне возможных сильных разрушений от взрывов и пожаров, происходящих в мирное время в результате аварий.

Проектируемый объект находится вне зон возможного радиоактивного загрязнения, возможного химического заражения, возможного катастрофического затопления.

Согласно п. 3.15 ГОСТР Р 55201-2012 территория, на которой расположены проектируемые сооружения, входит в зону светомаскировки.

Определение границ и характеристик зон воздействия поражающих факторов аварий на проектируемом объекте

Соседними потенциально опасными объектами для проектируемого объекта являются существующие производственные объекты Красноленинского НГКМ, в том числе существующие выкидные линии от существующих скважин, нефтегазосборные трубопроводы и кустовые площадки АО «РН-Няганьнефтегаз».

Автомобильные трассы и железные дороги вблизи проектируемого объекта не проходят. Проезд осуществляется по промысловым автодорогам.

Сценарии аварий на рядом расположенных производственных объектах Красноленинского НГКМ идентичны сценариям аварий на проектируемом объекте (пожар пролива, взрыв облака ТВС, пожар-вспышка), зоны поражения будут сопоставимы с зонами действия поражающих факторов, приведенных п.3.4.1 (лист 1, лист 2).

Зоны поражения при авариях на соседних ПОО Красноленинского НГКМ будут зависеть от множества факторов (места и типа порыва, погодных условий, времени прибытия аварийной службы).

Исходя из анализа аварий на подобных объектах, в случае крупного разлива нефти и развития аварии со взрывом облака ТВС максимальное значение избыточного давления ударной волны, как правило, не превышает 40 кПа, в случае горения пожара пролива размеры радиуса с интенсивностью теплового излучения 1,4 кВт/м2, как правило, не превышают 15 м.

В силу того, что проектируемые нефтегазосборные сети проложены подземно, а территории проектируемых кустовых площадок № 84, 86, 98, 133 расположены на нормируемых расстояниях от других производственных объектов, воздействие на них соседними ПОО, приводящее к ЧС на проектируемом объекте, оказано не будет.

Сведения о численности и размещении персонала проектируемого объекта, объектов и/или организаций, населения на территориях, прилегающих к проектируемому объекту, которые могут оказаться в зоне возможных чрезвычайных ситуаций природного и техногенного характера

На проектируемых объектах отсутствуют постоянные рабочие места. Функционирование системы управления предусмотрено в автоматизированном круглосуточном режиме без присутствия оперативного персонала. Обслуживание проектируемых объектов предполагается персоналом, предусмотренным действующим штатным расписанием АО «РН - Няганьнефтегаз» с привлечением, при необходимости, специалистов соответствующих служб.

Количество персонала, который может попасть в случае аварии на проектируемом объекте, напрямую зависит от типа аварии, месте её возникновения, времени суток, погодных условий и других факторов. Поражение всего персонала, находящейся на момент аварии на объекте согласно рассмотренным сценариям маловероятно. Наиболее вероятно поражение 1 чел. (обходчик) из числа персонала.

При развитии аварийной ситуации на проектируемом объекте по наиболее вероятному сценарию (без воспламенения облака ТВС и пролива нефти) гибель и поражение людей не прогнозируется.

Персонал на территории проектируемого объекта расположен вне зданий и сооружений, гибель персонала от взрыва облака ТВС не прогнозируется (значение пробит-функции отрицательное, кроме того, согласно Руководства по безопасности «Методические основы по проведению анализа опасностей и оценки риска аварий на опасных производственных объектах» в качестве смертельного поражения рекомендуется принимать воздействие на человека ударной волны с избыточным давлением на фронте более 120 кПа, для определения числа пострадавших рекомендуется принимать значение избыточного давления, превышающее 70 кПа, в случае аварии на проектируемом объекте максимальное значение давления во фронте ударной волны составляет 36,8 кПа).

Расчеты условной вероятности поражения людей при пожаре пролива, выполненные согласно Приложению к приказу МЧС РФ от 10 июля 2009 г. № 404 «Методика определения расчетных величин пожарного риска на производственных объектах» показывают, что при адекватном поведении человека (убегание от очага горения) условная вероятность поражения человека за пределами пролива равна нулю. Опасность представляет зона горения.

В случае реализации сценария «пожар-вспышка» возможно поражение 1 человека (оператора).

Мероприятия, направленные на уменьшение риска чрезвычайных ситуаций на проектируемом объекте

Мероприятия, направленные на уменьшение риска ЧС при авариях на кустовой площадке.

Выбор и размещение всех сооружений и оборудования на кусте скважин приняты с учетом требований промышленной безопасности, климатических условий района строительства, эксплуатационных характеристик оборудования, требований технических условий, с учетом возможности его нормальной эксплуатации, осмотра и ремонта, а также согласно нормативных требований ВНТП 3-85, ВНТП 03/170/567-87, Федеральные нормы и правила в области промышленной безопасности «Правила безопасности в нефтяной и газовой промышленности», СП 18.13330.2011, ПУЭ.

Все применяемые технические устройства сертифицированы на соответствие требованиям промышленной безопасности и требованиям нормативных документов по стандартизации организациями, аккредитованными Ростехнадзором, и имеют разрешения на применение на опасном производственном объекте и (или) соответствуют Техническим регламентам Таможенного Союза.

Проектом принята герметизированная система совместного сбора нефти и газа.

Технологические трубопроводы прокладываются подземно на глубине не менее 0,6 м от поверхности земли до верха трубы в местах, где не предусмотрено движение транспорта (п. 10.1.34 ГОСТ 32569-2013). Высоконапорные водоводы прокладываются подземно на глубине 1,8 м до верха трубы (от БГ до устья нагнетательных скважин).

Глубина заложения подземных трубопроводов, прокладываемых непосредственно в месте пересечения с автомобильными дорогами, принимается из условия сохранения прочности тру-

бопровода с учетом всех действующих нагрузок – в проекте принята глубина 1,0 м от бровки полотна автодороги до верха трубы.

Расстояние между параллельными подземными трубопроводами принято в свету не менее 0,4 м (п.10.1.32 ГОСТ 32569-2013). При пересечении проектируемых трубопроводов расстояние в свету предусмотрено не менее 0,35 м.

В качестве соединительных деталей, для трубопроводов применяются приварные детали повышенной коррозионной стойкости, с заводским наружным трехслойным покрытием, усиленного типа морозостойкого исполнения

из стали.

Выкидные и нефтегазосборные трубопроводы с целью повышения надежности работы и увеличения срока службы трубопровода приняты из труб с заводским внутренним изоляционным покрытием. Соединение труб и деталей трубопровода на сварке с использованием втулок защиты сварных швов. Все остальные трубопроводы приняты без внутреннего покрытия. Надземная часть трубопроводов принята без наружнего покрытия. Подземная часть с наружним антикоррозионным покрытием весьма усиленного типа заводского нанесения. Общая толщина покрытия усиленного типа составляет не менее 2,0 мм. Защита зон сварных соединений предусматривается термоусаживающимися манжетами в комплекте с замковыми пластинами и эпоксидным праймером.

Высоконапорный водовод принят без внутреннего покрытия. Надземная часть трубопроводов принята без наружнего покрытия. Подземная часть с наружним антикоррозионным покрытием весьма усиленного типа заводского нанесения. Общая толщина покрытия усиленного типа составляет не менее 2,0 мм. Защита зон сварных соединений предусматривается термоусаживающимися манжетами в комплекте с замковыми пластинами и эпоксидным праймером.

Трубы, применяемые в проекте, должны соответствовать требованиям Методических указаний Компании «Выбор метода антикоррозионной защиты промысловых и технологических трубопроводов и требования к трубной продукции»

№ П1-01.05 М-0132.

Все применяемые трубы и соединительные детали имеют декларацию соответствия требованиям технического регламента Таможенного Союза «О безопасности машин и оборудования» и сертификаты на тип оборудования».

Трубы должны быть испытаны на заводе-изготовителе пробным гидравлическим давлением и иметь указание в сертификате о величине пробного давления.

В производство допускаются материалы и изделия только при наличии сертификатов или паспортов. Материалы и изделия, не имеющие паспортов или сертификатов, допускается применять только для трубопроводов II и ниже категорий и после их проверки и испытания в соответствии со стандартами, техническими условиями и нормативно-технической документацией.

При этом осуществляется входной контроль труб и деталей в объеме, установленном техническими условиями и требованиями стандарта компании

№П1-01.05 С-0038 «Правила по эксплуатации, ревизии, ремонту и отбраковке нефтепромысловых трубопроводов на объектах ОАО «НК «Роснефть» и его дочерних обществ».

Вся применяемая арматура имеет декларации соответствия (схема 5д) требованиям технического регламента Таможенного Союза «О безопасности машин и оборудования» ТР ТС 010/2011, «О безопасности оборудования, работающего под избыточным давлением» ТР ТС 032/2013, «О безопасности оборудования для работы во взрывоопасных средах» ТР ТС 012/2011 и иметь сертификаты на тип оборудования.

Монтаж, сварку, контроль сварных стыков, очистку полости и испытание трубопроводов выполнить согласно требованиям Руководства по безопасности «Рекомендации по устройству и безопасной эксплуатации технологических трубопроводов».

Мероприятия, направленные на уменьшение риска ЧС при авариях на линейной части.

Выбор оборудования

Нефтегазосборный трубопровод принят из труб стальных электросварных нефтегазопроводных повышенной эксплуатационной надежности из стали 09Г2С, класс прочности К 50 с заводским наружным трехслойным полиэтиленовым покрытием усиленного типа и внутренним двухслойным эпоксидным покрытием. Соединение труб и деталей трубопровода на сварке с использованием втулок защиты сварных швов.

Для наружной защиты зоны сварных швов соединений монтируемых труб применены термоусаживающиеся манжеты в комплекте с замковыми пластинами и эпоксидным праймером.

Трубы должны быть испытаны на заводе-изготовителе пробным гидравлическим давлением и иметь указание в сертификате о величине пробного давления.

Фасонные детали трубопроводов (отводы, переходы) выполняются из сталей, аналогичных по условиям прочности материалу присоединяемых труб в соответствие с требованиями государственных стандартов или технических условий заводов изготовителей.

Согласно РД 39-132-94 фактический срок службы нефтегазосборных трубопроводов в Западной Сибири составляет 10 лет. Назначенный срок службы трубопровода выбирается как наименьшее значение из расчетного и фактического срока службы по РД 39-132-94 и устанавливается равным 10 годам.

Сварка. Контроль качества сварных соединений

Контроль сварных стыков физическими методами, оценка качества сварных стыков выполняются в соответствии с требованиями Заказчика, СП 34-116-97, раздел 16; РД 39-132-94, раздел 6.1; ВСН 005-88; ВСН 012-88; СниП III-42-80* в части пунктов, относящихся к промысловым трубопроводам и указанных в п. 5.1 ВСН 005-88.

После выполнения монтажных работ выполнить контроль сварных соединений 100 % радиографическим методом на участках трубопроводов всех категорий и назначений.

Антикоррозионная защита трубопроводов

Подземные трубопроводы

Для защиты подземных участков трубопровода от внутренней и наружной коррозии проектом предусматривается применение труб с заводским наружным трехслойным полиэтиленовым покрытием усиленного типа на основе экструдированного полиэтилена и внутренним изоляционным покрытием. Фасонные детали трубопроводов выполнены из тех же сталей, что и трубопроводы, анти ионная изоляция фасонных деталей принята в соответствии с принятыми решениями по изоляции труб - наружное и внутреннее покрытие фасонных деталей трубопроводов.

Соединение труб и деталей трубопровода на сварке с использованием втулок защиты сварных швов. Общая толщина покрытия усиленного типа составляет не менее 2,0 мм.

Защита зон сварных соединений проектируемых трубопроводов предусматривается термоусаживающимися манжетами в комплекте с замковыми пластинами и эпоксидным праймером.

Надземные трубопроводы

Надземные трубопроводы предусмотрены без заводского антикоррозионного покрытия.

Для защиты надземных участков трубопровода от внутренней коррозии проектом предусматривается применение труб с заводским внутренним изоляционным покрытием. Фасонные детали трубопроводов выполнены из тех же сталей, что и трубопроводы, антикоррозионная изоляция фасонных деталей принята в соответствии с принятыми решениями по изоляции труб - внутреннее покрытие фасонных деталей трубопроводов.

Для защиты надземных участков трубопровода от наружной коррозии предусматривается нанесение грунтовки ФЛ-03К по ГОСТ 9109-81* в один слой и эмали ПФ-115 по ГОСТ 6465-75* в два слоя.

Для сохранения температурного режима и продления времени безопасной остановки трубопровода надземные участки трубопроводов, соединительные детали и запорная арматура теплоизолируются.

Трубы, применяемые в проекте, должны соответствовать требованиям Методических указаний Компании «Выбор метода антикоррозионной защиты промысловых и технологических трубопроводов и требования к трубной продукции» № П1-01.05 М-0132.

Тепловая изоляции трубопроводов

Подготовка металлических поверхностей - в соответствии с ГОСТ 9.402-2004 «Покрытия лакокрасочные. Подготовка металлических поверхностей к окрашиванию».

Во избежание замерзания проектируемых надземных трубопроводов при эксплуатации и проведении ремонтно-профилактических работ в холодный период времени, предусматривается их теплоизоляция.

Надземные участки трубопроводов, устьевая арматура подлежат теплоизоляции матами минераловатными прошивными по ГОСТ 21880 толщиной 50 мм.

Конструкция тепловой изоляции принимается по СНиП 41-03-2003 Актуализированная редакция, СП 61.13330.2012 «Тепловая изоляция оборудования и трубопроводов». Работы по тепловой изоляции выполнять в соответствии с требованиями СНиП 12-04-2002 после испытания трубопроводов на прочность и плотность и устранения всех обнаруженных при этом дефектов и нанесения антикоррозионного покрытия. Проектом предусмотрен доступ к сварным монтажным стыкам для визуального осмотра, проверки толщины стенки ручным толщиномером и восстановления антикоррозионного покрытия, пришедшего в негодность.

В качестве покровного слоя теплоизоляции используется сталь тонколистовая оцинкованная по ГОСТ 14918-80* толщиной 0,5 мм.

При переходе трубопровода от подземной прокладки к надземной нанести гидроизоляцию.

Теплоизоляционная конструкция для арматуры предусмотрена съемной (сборно-разборная) в соответствии со СНиП 41-03-2003 п.5.20 (выполнить отдельными блоками с быстросъемными полосами крепления из алюминиевой полосы).

Очистка полости и испытание трубопроводов

Трубопровод перед вводом в эксплуатацию должен быть очищен, испытан на прочность и проверен на герметичность в соответствии с ВСН 011-88; СП 34-116-97, раздел 25; РД 39-132-94, раздел 6.2; соответствующими пунктами СП 86.13330.2014, относящимися к промысловым трубопроводам и указанными в п. 12.1 ВСН 005-88.

Испытание трубопроводов на прочность и проверка на герметичность производится после полной готовности участков трубопроводов (установка арматуры и приборов, заделка стыков, удаление персонала и вывод техники из опасной зоны, обеспечение постоянной или временной связи, предоставление исполнительной документации на испытываемый объект).

Предусмотренные проектной документацией мероприятия по контролю радиационной, химической обстановки; обнаружению взрывоопасных концентраций; обнаружению предметов, снаряженных химически опасными, взрывоопасными и радиоактивными веществами; мониторингу стационарными автоматизированными системами состояния систем инженерно-технического обеспечения, строительных конструкций зданий (сооружений) проектируемого объекта, мониторингу технологических процессов, соответствующих функциональному назначению зданий и сооружений, опасных природных процессов и явлений

Характер использования проектируемого объекта не предполагает хранение, обращение и использование сильнодействующих химически опасных и радиоактивных веществ и материалов. В связи с этим, наличие на проектируемом объекте стационарных систем контроля радиационной и химической обстановки не предусматривается.

Согласно ст. 15 Федерального закона «О радиационной безопасности» будет обеспечено проведение производственного контроля строительных материалов на соответствие их требованиям радиационной безопасности.

Применяемые для строительства материалы должны иметь сертификат качества, с указанием класса сырья:

1 класс - материал годен для жилых и общественных зданий, при этом Аэф=370 Бк/кг (Аэф - эффективная удельная активность);

3 класс - материал годен для дорожного строительства вне населенных мест, Аэф=1350 Бк/кг.

Готовые изделия должны иметь санитарно-экологический паспорт. Контроль точности информации поручено проводить представителям Центров Роспотребнадзора.

Контроль радиационной и химической обстановки в районе нахождения проектируемого объекта в мирное время будет осуществляться силами и средствами территориальных органов Роспотребнадзора и гидрометеослужбы, в военное время – силами и средствами нештатных аварийно-спасательных формирований АО «РН-Няганьнефтегаз».

Для каждой добывающей скважины предусматриваются

- контроль загазованности воздушной среды площадки скважины;
- местная звуковая сигнализация загазованности воздушной среды (20%НКПРП, 50%НКПРП).

Для оповещения персонала о загазованности технологической площадки предусматриваются посты звуковой сигнализации взрывозащищенного исполнения (Exd).

Мероприятия по защите проектируемого объекта и персонала от чрезвычайных ситуаций техногенного характера, вызванных авариями на рядом расположенных объектах производственного назначения и линейных объектах

Специальные решения по защите людей, технологического оборудования, зданий и сооружений от воздушной ударной волны, вредных продуктов горения, радиоактивного, химического заражения и катастрофического затопления проектом не предусматривались.

Постоянно обслуживающий персонал на проектируемых объектах отсутствует.

Персонал, обслуживающий проектируемые объекты, осведомлен о наличии соседних ПОО и возможных аварийных ситуациях на них, что обеспечивает своевременное обнаружение опасности и принятие адекватных мер по спасению.

Предотвращение возникновения аварий на проектируемом объекте в случае ЧС на существующих объектах Каменного лицензионного участка обеспечивается применением следующих решений:

- проектируемый трубопровод проложен в подземном исполнении, следовательно, в случае ЧС воздействие на них оказано не будет;
- конструктивные элементы запроектированы из материалов с учётом обеспечения их прочности, устойчивости, толщины стенки трубопровода приняты выше по сравнению с расчетными;
- проектируемое оборудование полностью соответствует требованиям промышленной безопасности, действующей нормативной документации и имеет все необходимые разрешительные документы;
- проектируемые и существующие производственные объекты размещены с соблюдением противопожарных расстояний между ними;
- используемое проектируемое и существующее технологическое электрооборудование принято во взрывозащищенном исполнении, установлено с учетом классов зон взрывоопасности площадок по ПУЭ;
- проектируемые и существующие производственные объекты Красноленинского НГКМ (являющиеся соседними ОПО для проектируемого объекта) подключены к системе автоматизации технологических процессов, позволяющей производить контроль над технологическими параметрами в режиме реального времени, управлять технологическим оборудованием в соответствии с выбранными критериями управления, обеспечивать защиту и безаварийную работу всего технологического комплекса. Информация о ЧС на существующих соседних ПОО по беспроводному каналу связи передается на уровень ЦДНГ.

Постоянно обслуживающий персонал на проектируемых объектах отсутствует.

Персонал, обслуживающий проектируемые объекты, осведомлен о наличии соседних ПОО и возможных аварийных ситуациях на них, что обеспечивает своевременное обнаружение опасности и принятие адекватных мер по спасению.

Предусмотренные проектной документацией технические решения по системам оповещения о чрезвычайных ситуациях

Проектируемый объект не имеет постоянного обслуживающего персонала. Регламентные работы проводятся бригадами, оснащенными существующими средствами подвижной радиосвязи. Существующие носимые радиостанции выполнены во взрывозащищенном исполнении.

При производстве регламентных работ в случае возникновения нештатной ситуации обслуживающий персонал оперативно ставит в известность диспетчера месторождения, диспетчер, по существующим каналам связи оповещает соответствующие службы, в том числе пожарное депо о случившимся. Радиосвязь двухсторонняя, диспетчер в случае необходимости оперативно информирует обслуживающий персонал о возможной опасности.

Средства получения информации об аварии и оповещения людей на проектируемом объекте и заинтересованных организаций:

- сигналы системы автоматики;
- пожарная и охранная сигнализация;
- внутрипроизводственная связь.

Имеющиеся средства связи обеспечивают оперативное оповещение всех должностных лиц и учреждений, которые должны быть извещены об аварии, в соответствии с утверждённой схемой оповещения.

Схема оповещения при чрезвычайных ситуациях и происшествиях в АО «РН-Няганьнефтегаз» представлена в Приложении Г.

Проектом не предусматриваются решения по изменению существующих схем и систем оповещения при ЧС в АО «РН-Няганьнефтегаз».

Приложение 3
к приказу департамента строительства
архитектуры и ЖКХ
от 20.05.2019 № 94-н

Проект межевания территории
для размещения объекта, расположенного на территории Ханты-Мансийского района
«Красноленинское НГКМ. Каменный ЛУ. Кусты скважин № 84,86,98,133. Корректировка»
Землепользователь ПАО "НК "Роснефть"

Условные обозначения:

:ЗУ1 – Границы и обозначение образуемы: земельных участков на период строительства (временный отвод)

:ЗУ1 – Границы и обозначение образуемы: земельных участков на период эксплуатации (постоянный отвод)

– Красные линии, утвержденные в составе проекта планировки территории

1 – Номера характерных точек образуемых земельных участков

86:02:0601001 – Номер кадастрового квартала

– Ранее предоставленные земли АО «РН-Няганьнефтегаз»

– Границы лесных кварталов

– Границы лесных выделов

Проект межевания территории
для размещения объекта, расположенного на территории Ханты-Мансийского района
«Красноленинское НГКМ. Каменный ЛУ. Кусты скважин № 84,86,98,133. Корректировка»
Землепользователь ПАО "НК "Роснефть"

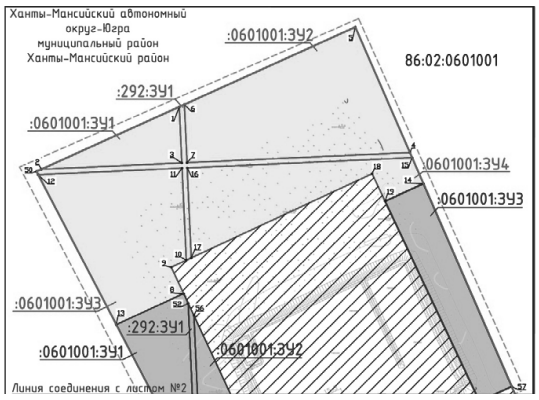

М 1:2000

Проект межевания территории
для размещения объекта, расположенного на территории Ханты-Мансийского района
«Красноленинское НГКМ. Каменный ЛУ. Кусты скважин № 84,86,98,133. Корректировка»
Землепользователь ПАО "НК "Роснефть"

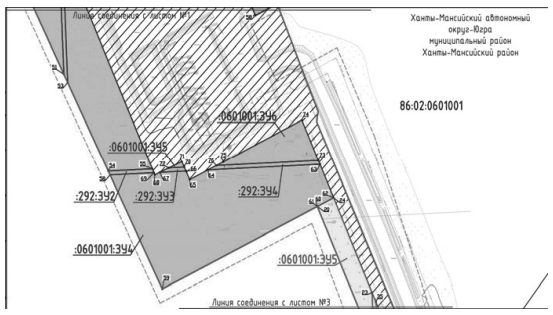

М 1:2000

Проект межевания территории
для размещения объекта, расположенного на территории Ханты-Мансийского района
«Красноленинское НГКМ. Каменный ЛУ. Кусты скважин № 84,86,98,133. Корректировка»
Землепользователь ПАО "НК "Роснефть"

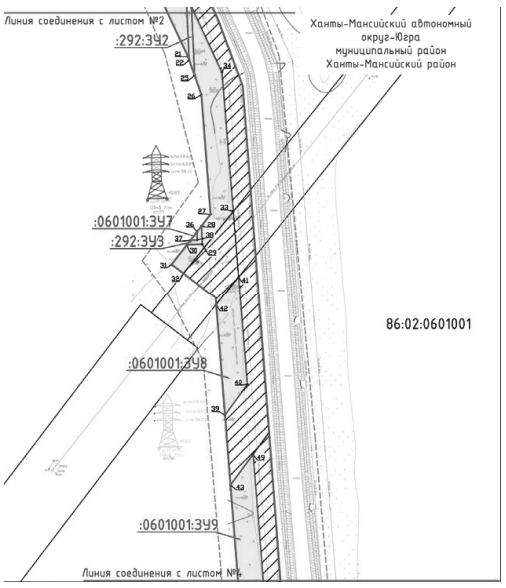

М 1:2000

Проект межевания территории
для размещения объекта, расположенного на территории Ханты-Мансийского района
«Красноленинское НГКМ. Каменный ЛУ. Кусты скважин № 84,86,98,133. Корректировка»
Землепользователь ПАО "НК "Роснефть"

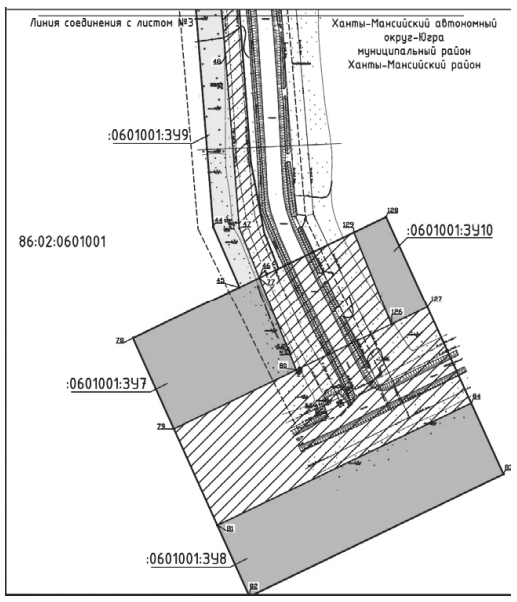

М 1:2000

Проект межевания территории
для размещения объекта, расположенного на территории Ханты-Мансийского района
«Красноленинское НГКМ. Каменный ЛУ. Кусты скважин № 84,86,98,133. Корректировка»
Землепользователь ПАО "НК "Роснефть"

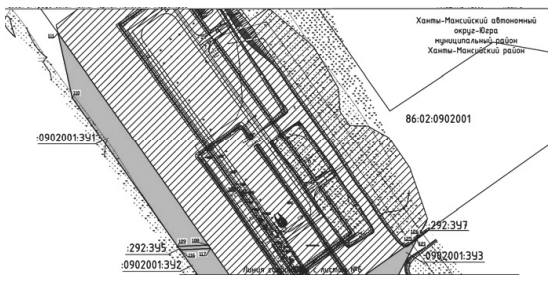

М 1:2000

Проект межевания территории
для размещения объекта, расположенного на территории Ханты-Мансийского района
«Красноленинское НГКМ. Каменный ЛУ. Кусты скважин № 84,86,98,133. Корректировка»
Землепользователь ПАО "НК "Роснефть"

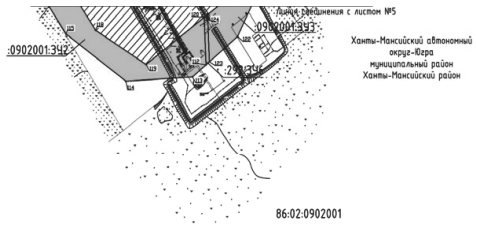

М 1:2000

Проект межевания территории
для размещения объекта, расположенного на территории Ханты-Мансийского района
«Красноленинское НГКМ. Каменный ЛУ. Кусты скважин № 84,86,98,133. Корректировка»
Землепользователь ПАО "НК "Роснефть"

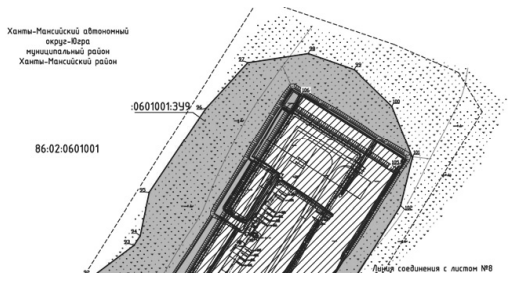

М 1:2000

Проект межевания территории
для размещения объекта, расположенного на территории Ханты-Мансийского района
«Красноленинское НГКМ. Каменный ЛУ. Кусты скважин № 84,86,98,133. Корректировка»
Землепользователь ПАО "НК "Роснефть"

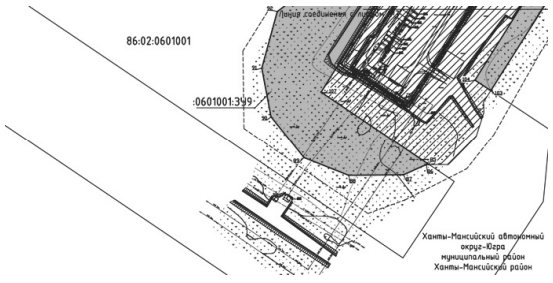

М 1:2000

Проект межевания территории
для размещения объекта, расположенного на территории Ханты-Мансийского района
«Красноленинское НГКМ. Каменный ЛУ. Кусты скважин № 84,86,98,133. Корректировка»
Землепользователь ПАО "НК "Роснефть"

Временный отвод		
86:02:0601001:ЗУ1		1806 кв.м.
№п/п	X	Y
1	996540,80	2555832,14
2	996498,60	2555738,75
3	996502,90	2555833,85
86:02:0601001:ЗУ2		8847 кв.м.
№п/п	X	Y
4	996509,89	2555988,33
5	996594,66	2555951,35
6	996542,35	2555835,56
7	996503,06	2555837,34
86:02:0601001:ЗУ3		6979 кв.м.
№п/п	X	Y
8	996414,53	2555835,09
9	996432,43	2555826,72
10	996437,13	2555836,83
11	996499,40	2555834,01
12	996494,99	2555736,53
13	996393,64	2555789,49
86:02:0601001:ЗУ4		5105 кв.м.
№п/п	X	Y
14	996488,93	2555997,47
15	996506,45	2555989,83
16	996499,56	2555837,51
17	996438,72	2555840,26
18	996495,65	2555962,73
19	996477,04	2555971,53
86:02:0601001:ЗУ5		2045 кв.м.
№п/п	X	Y
20	996173,94	2556097,50
21	996053,17	2556153,66
22	996050,55	2556154,59
23	996098,49	2556152,42
24	996181,57	2556113,89
86:02:0601001:ЗУ6		2810 кв.м.
№п/п	X	Y
25	996039,19	2556158,61
26	996024,96	2556163,65
27	995936,05	2556170,45
28	995927,28	2556163,67
29	995913,79	2556164,28
30	995913,27	2556152,84
31	995898,78	2556141,63
32	995892,04	2556150,35
33	995938,18	2556187,27
34	996041,45	2556178,88
35	996090,12	2556156,30

86:02:0601001:ЗУ7		5 кв.м.
№п/п	X	Y
36	995923,00	2556160,35
37	995916,90	2556155,64
38	995917,13	2556160,62
86:02:0601001:ЗУ8		1493 кв.м.
№п/п	X	Y
39	995786,42	2556181,11
40	995809,12	2556197,76
41	995889,38	2556191,24
42	995868,60	2556174,61
86:02:0601001:ЗУ9		9031 кв.м.
№п/п	X	Y
43	995734,54	2556185,22
44	995510,62	2556202,94
45	995466,91	2556222,07
46	995473,78	2556236,37
47	995509,99	2556221,92
48	995633,65	2556211,93
49	995757,30	2556201,94
86:02:000000:292:ЗУ1		1237 кв.м.
№п/п	X	Y
6	996542,35	2555835,56
1	996540,80	2555832,14
3	996502,90	2555833,85
2	996498,60	2555738,75
50	996497,10	2555735,43
12	996494,99	2555736,53
11	996499,40	2555834,01
10	996437,13	2555836,83
17	996438,72	2555840,25
16	996499,56	2555837,51
15	996506,45	2555989,83
4	996509,89	2555988,33
7	996503,06	2555837,34
86:02:000000:292:ЗУ2		173 кв.м.
№п/п	X	Y
35	996090,12	2556156,30
23	996098,49	2556152,42
22	996050,55	2556154,59
25	996039,19	2556158,61
86:02:000000:292:ЗУ3		63 кв.м.
№п/п	X	Y
28	995927,28	2556163,67
36	995923,00	2556160,35
38	995917,13	2556160,62
37	995916,90	2556155,64
30	995913,27	2556152,84
29	995913,79	2556164,28

Постоянный отвод		
86:02:0601001:ЗУ1		3081 кв.м.
№п/п	X	Y
8	996414,53	2555835,09
13	996393,64	2555789,49
51	996290,36	2555843,47
52	996408,01	2555838,14
86:02:0601001:ЗУ2		6508 кв.м.
№п/п	X	Y
53	996283,05	2555847,29
54	996705,08	2555888,03
55	996707,07	2555932,12
56	996399,72	2555842,02
86:02:0601001:ЗУ3		3933 кв.м.
№п/п	X	Y
57	996351,85	2556057,26
14	996488,93	2555997,47
19	996477,04	2555971,53
58	996341,68	2556035,48
86:02:0601001:ЗУ4		13765 кв.м.
№п/п	X	Y
58	996201,65	2555889,82
59	996101,63	2555942,10
60	996173,96	2556097,48
61	996173,94	2556097,50
62	996181,57	2556113,89
63	996211,17	2556100,16
64	996206,10	2555988,01
65	996197,44	2555969,53
66	996205,09	2555965,78
67	996203,91	2555939,69
68	996201,71	2555934,63
69	996203,64	2555933,73
86:02:0601001:ЗУ5		39 кв.м.
№п/п	X	Y
70	996208,52	2555964,09
71	996213,47	2555961,66
72	996207,82	2555948,67
86:02:0601001:ЗУ6		1852 кв.м.
№п/п	X	Y
73	996214,60	2556038,57
74	996250,15	2556082,08
75	996213,21	2556003,40
76	996209,97	2555996,29
86:02:0601001:ЗУ7		7205 кв.м.
№п/п	X	Y
77	995473,78	2556236,37
78	995429,77	2556144,77
79	995364,11	2556174,47
80	995406,71	2556263,14

Проект межевания территории
для размещения объекта, расположенного на территории Ханты-Мансийского района
«Красноленинское НГКМ. Каменный ЛУ. Кусты скважин № 84,86,98,133. Корректировка»
Землепользователь ПАО "НК "Роснефть"

86:02:0601001:ЗУ8		11531 кв.м.
№п/п	X	Y
81	995294,48	2556205,96
82	995242,93	2556229,28
83	995331,40	2556413,45
84	995382,69	2556290,04
86:02:0601001:ЗУ10		1972 кв.м.
№п/п	X	Y
126	995439,87	2556332,17
127	995452,39	2556358,23
128	995517,95	2556328,31
129	995506,77	2556305,03
86:02:000000:292:ЗУ1		410 кв.м.
№п/п	X	Y
52	996290,3588	2555843,47
51	996290,3581	2555843,47
53	996283,053	2555847,291
56	996399,7158	2555842,021
86:02:000000:292:ЗУ2		154 кв.м.
№п/п	X	Y
54	996205,0792	2555888,033
58	996201,6537	2555889,821
69	996203,6405	2555933,733
55	996207,0733	2555932,124
86:02:000000:292:ЗУ3		73 кв.м.
№п/п	X	Y
66	996205,0905	2555965,782
70	996208,5178	2555964,093
72	996207,8207	2555948,674
67	996203,9097	2555939,69
86:02:000000:292:ЗУ4		375 кв.м.
№п/п	X	Y
76	996209,9736	2555996,294
64	996206,096	2555988,005

90	995740,7407	2560240,339
91	995788,4709	2560231,89
92	995843,9027	2560247,077
93	995873,5791	2560286,805
94	995882,9511	2560292,794
95	995925,1401	2560301,753
96	996008,5979	2560357,889
97	996053,4275	2560399,012
98	996062,5795	2560458,836
99	996046,5961	2560504,306
100	996010,4883	2560541,321
101	995959,4174	2560561,68
102	995912,1773	2560549,941
103	995766,5256	2560457,364
104	995776,8	2560441,82
105	995955,7	2560554,97
106	996021,78	2560451,79
107	995764,93	2560290,27
86:02:0902001:ЗУ1		5648 кв.м.
№п/п	X	Y
108	987804,4591	2562692,018
109	987803,0788	2562661,508
110	987951,3361	2562556,538
111	988015,6894	2562542,307
86:02:0902001:ЗУ2		4809 кв.м.
№п/п	X	Y
112	987724,5196	2562836,961
113	987714,0954	2562823,583
114	987710,4246	2562757,597
115	987751,1133	2562698,301
116	987799,6857	2562663,911
117	987801,0652	2562694,424
118	987754,2639	2562727,595
119	987724,8277	2562777,544
120	987765,3734	2562835,116

86:02:0902001:ЗУ3		1829 кв.м.
№п/п	X	Y
121	987810,371	2562900,263
122	987748,8828	2562868,229
123	987727,154	2562840,342
124	987767,7614	2562838,507
125	987810,3105	2562898,923
86:02:000000:292:ЗУ5		107 кв.м.
№п/п	X	Y
109	987801,0652	2562694,424
116	987799,6857	2562663,911
117	987803,0788	2562661,508
108	987804,4591	2562692,018
86:02:000000:292:ЗУ6		142 кв.м.
№п/п	X	Y
120	987765,3734	2562835,116
124	987767,7614	2562838,507
123	987727,154	2562840,342
112	987724,5196	2562836,961
86:02:000000:292:ЗУ7		1 кв.м.
№п/п	X	Y
126	987811,7657	2562900,589
121	987810,371	2562900,263
125	987810,3104	2562898,923

1 ПЕРЕЧЕНЬ И СВЕДЕНИЯ О ПЛОЩАДИ ОБРАЗУЕМЫХ ЗЕМЕЛЬНЫХ УЧАСТКОВ, В ТОМ ЧИСЛЕ ВОЗМОЖНЫЕ СПОСОБЫ ИХ ОБРАЗОВАНИЯ

Основой расчета площадей образуемых земельных участков являются:

- проектные решения по организации работ по проекту: «Красноленинское НГКМ. Каменный ЛУ. Кусты скважин № 84,86,98,133. Корректировка».

Ширина полосы отвода для строительства объекта определена в соответствии с нормами отвода.

Строительная полоса, предназначена для:
- производства строительно-монтажных работ;
- технологического проезда;
- площадок складирования материалов;
- переездов через действующие подземные коммуникации;
- площадок под размещение оборудования для испытания трубопроводов;
- устройства временного бытового городка строителей;
- устройства временной стоянки строительной техники.

Таблица 1.1 – Сведения об образуемых земельных участках на период строительства объекта:

№ п/п	Условный (или кадастровый) номер земельного участка	Площадь, кв.м	Категория земель	Вид разрешенного использования
1	86:02:0601001:ЗУ1	2045	Земли лесного фонда	Недропользование
2	86:02:0601001:ЗУ2	5685	Земли лесного фонда	Недропользование
3	86:02:0601001:ЗУ3	15	Земли лесного фонда	Недропользование
4	86:02:0601001:ЗУ4	5132	Земли лесного фонда	Недропользование
5	86:02:0000000:292:ЗУ1	173	Земли лесного фонда	Недропользование
6	86:02:0000000:292:ЗУ2	63	Земли лесного фонда	Недропользование

Таблица 1.2 – Сведения об образуемых земельных участках на период эксплуатации объекта:

№ п/п	Условный (или кадастровый) номер земельного участка	Площадь, кв.м	Категория земель	Вид разрешенного использования
1	86:02:0601001:ЗУ1	1	Земли лесного фонда	Недропользование
2	86:02:0601001:ЗУ2	1	Земли лесного фонда	Недропользование

* Площадь и границы образуемых земельных участков могут быть уточнены при проектировании и проведении кадастровых работ.

** Земельные участки могут быть предоставлены на любом, предусмотренном законодательством, праве.

Таблица 1.3 – Сведения о земельных участках, находящихся в аренде АО «РН-Няганьнефтегаз».

№ п/п	Кадастровый номер земельного участка	Площадь, кв.м	Категория земель	Вид разрешенного использования
1	86:02:0601001:333	5220	Земли лесного фонда	Для иного использования
2	86:02:0601001:334	3899	Земли лесного фонда	Для иного использования
3	86:02:0601001:123	1652	Земли лесного фонда	Для иного использования

Таблица 1.4 – Сведения об изменяемых земельных участках

№ п/п	Кадастровый номер земельного участка	Площадь, кв.м	Категория земель	Вид разрешенного использования	Землепользователь
1	86:02:0000000:292	9434864	Категория не установлена	Под иными объектами специального назначения	Земли лесного фонда

РОССИЙСКАЯ ФЕДЕРАЦИЯ
ХАНТЫ-МАНСИЙСКИЙ АВТОНОМНЫЙ ОКРУГ-ЮГРА
ТЮМЕНСКАЯ ОБЛАСТЬ
АДМИНИСТРАЦИЯ ХАНТЫ-МАНСИЙСКОГО РАЙОНА
ДЕПАРТАМЕНТ СТРОИТЕЛЬСТВА, АРХИТЕКТУРЫ И ЖКХ

П Р И К А З

от 20.05.2019 № 95-н
г. Ханты-Мансийск

Об утверждении документации по планировке территории для размещения объекта: «Обустройство Ендырского месторождения Новоендырского лицензионного участка. Мультифазная насосная станция»

В соответствии со статьей 45 Градостроительного кодекса Российской Федерации, Федеральным законом от 06.10.2003 №131-ФЗ «Об общих принципах организации местного самоуправления в Российской Федерации», руководствуясь Уставом Ханты - Мансийского района, пунктом 16 Положения о департаменте строительства, архитектуры и ЖКХ (в редакции Решения Думы от 31.01.2018 №241), учитывая обращение общества с ограниченной ответственностью «РН-Ендырнефтегаз» от 26.04.2019 №355 (№03-Вх-1165/2019 от 06.05.2019) об утверждении документации по планировке территории приказываю:

1. Утвердить проект планировки территории для размещения объекта: «Обустройство Ендырского месторождения Новоендырского лицензионного участка. Мультифазная насосная станция» согласно Приложений 1, 2, 3 к настоящему приказу.
2. Департаменту строительства, архитектуры и ЖКХ разместить проект в информационной системе обеспечения градостроительной деятельности.
3. Опубликовать настоящий приказ в газете «Наш район» и разместить на официальном сайте администрации Ханты-Мансийского района.
4. Контроль за выполнением приказа оставляю за собой.

Заместитель главы
Ханты-Мансийского района,
директор департамента
строительства, архитектуры и ЖКХ П.Л. Гуменный

Приложение 1
к приказу департамента
строительства, архитектуры и ЖКХ
администрации Ханты-
Мансийского района
от 20.05.2019 № 95-н

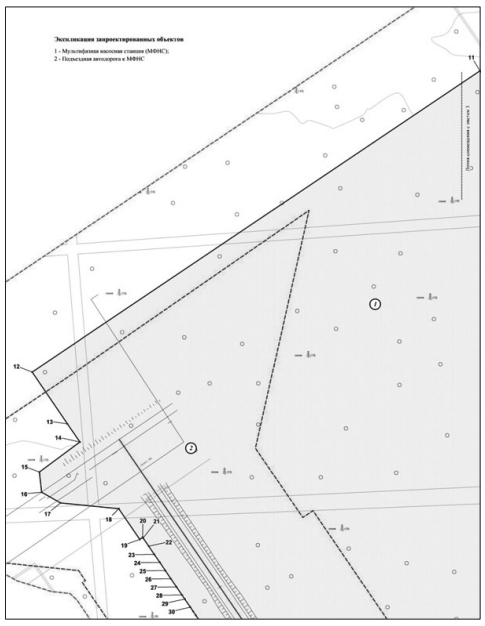

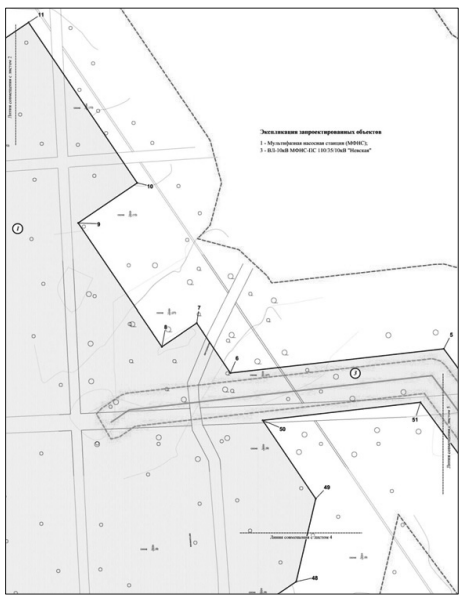

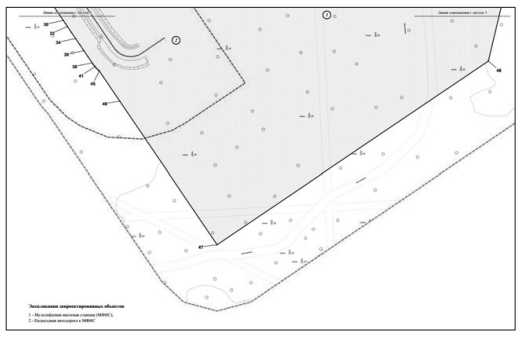

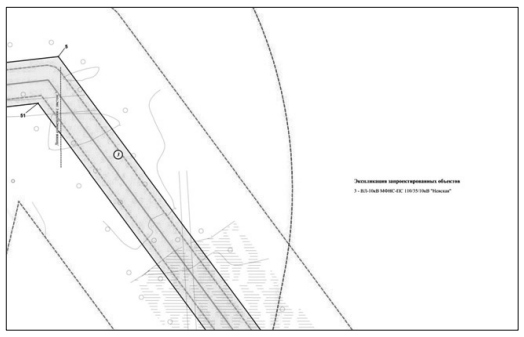

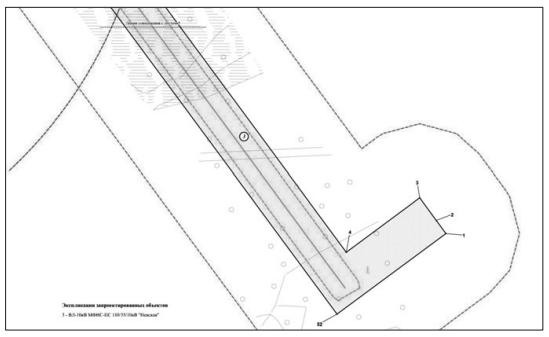

Каталог координат характерных точек границ зоны планируемого размещения линейных объектов

№ точки	X	У
1	847755.79	2682515.52
2	847764.66	2682509.01
3	847779.98	2682497.76
4	847743.07	2682447.85
5	848131.79	2682160.41
6	848117.48	2682033.96
7	848146.94	2682013.99
8	848133.00	2681993.31
9	848206.14	2681943.70
10	848229.86	2681978.72
11	848325.02	2681914.26
12	848156.16	2681664.98
13	848127.18	2681684.61
14	848116.95	2681691.54
15	848100.12	2681668.98
16	848088.79	2681670.32
17	848082.80	2681680.84
18	848079.56	2681713.25
19	848062.35	2681724.91
20	848063.49	2681726.55
21	848063.10	2681726.81
22	848058.54	2681729.90
23	848053.98	2681732.99
24	848049.42	2681736.08
25	848044.86	2681739.17
26	848040.30	2681742.26
27	848035.73	2681745.35
28	848031.17	2681748.44
29	848028.89	2681749.99
30	848024.33	2681753.08
31	848022.05	2681754.62
32	848019.77	2681756.17
33	848015.21	2681759.26
34	848010.65	2681762.35
35	848006.08	2681765.44
36	848001.52	2681768.53

1	2	3
37	847996.96	2681771.62
38	847992.35	2681774.74
39	847991.16	2681775.58
40	847989.95	2681776.53
41	847989.56	2681776.86
42	847988.25	2681777.91
43	847987.12	2681779.10
44	847986.47	2681779.77
45	847986.11	2681780.18
46	847963.31	2681795.62
47	847855.36	2681868.75
48	847993.65	2682072.89
49	848042.83	2682084.51
50	848089.37	2682053.00
51	848100.03	2682146.59
52	847701.11	2682441.57

Приложение 2
к приказу департамента строительства,
архитектуры и ЖКХ
администрации
Ханты Мансийского района
-
От 20.05.2019 № 95-н



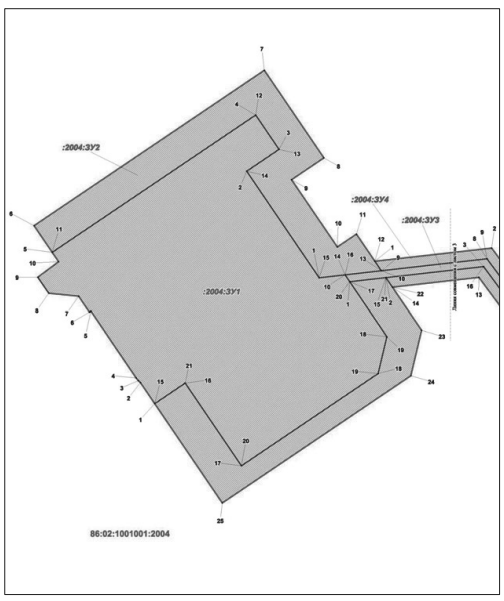

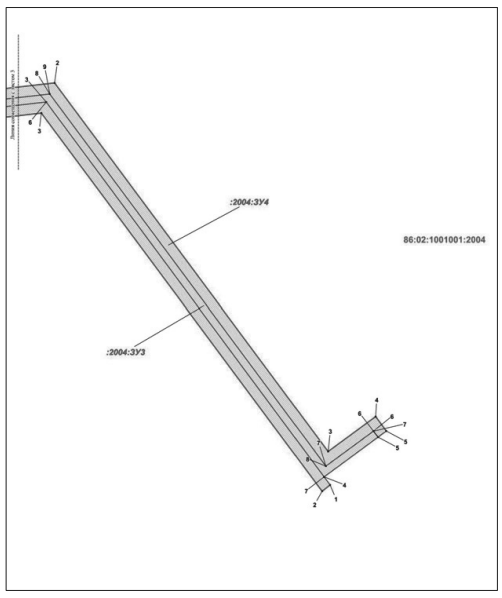

Каталог координат поворотных точек образуемого земельного участка

№ точки	X	У
:2004:ЗУ1		
1	2	3
1	847963.31	2681795.62
2	847986.11	2681780.18
3	847988.25	2681777.91
4	847991.16	2681775.58
5	848063.49	2681726.55
6	848062.35	2681724.91
7	848079.56	2681713.25
8	848082.80	2681680.84
9	848100.12	2681668.98
10	848116.95	2681691.54
11	848127.18	2681684.61
12	848276.42	2681904.91
13	848239.09	2681930.20
14	848215.36	2681895.18
15	848099.51	2681973.65
16	848102.70	2682001.70
17	848095.22	2682006.75
18	848035.93	2682046.91
19	847996.00	2682037.48
20	847895.74	2681889.47
21	847985.64	2681828.58
:2004:ЗУ2		
1	848099.51	2681973.65
2	848215.36	2681895.18
3	848239.09	2681930.20
4	848276.42	2681904.91
5	848127.18	2681684.61
6	848156.16	2681664.98
7	848325.02	2681914.26
8	848229.86	2681978.72
9	848206.14	2681943.70
10	848132.99	2681993.30
11	848146.94	2682013.99
12	848117.48	2682033.96
13	848107.16	2682040.95
14	848102.70	2682001.70
15	847963.31	2681795.62
1	2	3
16	847985.64	2681828.58
17	847895.74	2681889.47
18	847996.00	2682037.48
19	848035.93	2682046.91
20	848095.22	2682006.75
21	848099.67	2682045.95
22	848089.37	2682052.94
23	848042.83	2682084.51
24	847993.65	2682072.89
25	847855.36	2681868.75
:2004:ЗУ3		
1	848095.22	2682006.75
2	848099.67	2682045.95
3	848111.68	2682151.66
4	847716.31	2682443.62
5	847758.22	2682500.30
6	847764.56	2682495.40
7	847727.68	2682445.55
8	848120.15	2682155.35
9	848107.16	2682040.95
10	848102.70	2682001.70
:2004:ЗУ4		
1	848117.48	2682033.96
2	848131.79	2682160.41
3	847743.07	2682447.85
4	847779.98	2682497.76
5	847764.66	2682509.01
6	847758.22	2682500.3
7	847764.56	2682495.4
8	847727.68	2682445.55
9	848120.15	2682155.35
10	848107.16	2682040.95
11	847707.79	2682449.92
12	847701.11	2682441.57
13	848100.03	2682146.59
14	848089.37	2682052.94
15	848099.67	2682045.95
16	848111.68	2682151.66
17	847716.31	2682443.62

Приложение 3
к приказу департамента строительства,
архитектуры и ЖКХ администрации
Ханты-Мансийского района

от 20.05.2019 № 95-н

Проект планировки территории

1. Положения о характеристиках планируемого развития территории

1.1 Общие положения

Проект планировки территории для линейного объекта «Обустройство Ендырского месторождения Новоендырского лицензионного участка. Мультифазная насосная станция» подготовлен на основании:

- Градостроительного кодекса Российской Федерации;
- Земельного кодекса Российской Федерации;
- Приказа Департамента строительства, архитектуры и ЖКХ Администрации Ханты – Мансийского района, Ханты-Мансийского автономного округа - Югры от 01.03.2019 № 33-н «О подготовке документации по планировке территории для размещения объекта «Обустройство Ендырского месторождения Новоендырского лицензионного участка. Мультифазная насосная станция»;
- технического задания на разработку, согласование и утверждение Документации по планировке территории по объекту: «Обустройство Ендырского месторождения Новоендырского лицензионного участка. Мультифазная насосная станция»;
- инженерных изысканий, выполненных ПАО «Гипротюменнефтегаз».

Проект планировки территории для размещения линейного объекта «Обустройство Ендырского месторождения Новоендырского лицензионного участка. Мультифазная насосная станция», расположенного на территории Ханты-Мансийского района, Ханты – Мансийского автономного округа – Югры, представлен в приложении
№ 1 к настоящей документации.

2. Положение о размещении линейного объектов

2.1 Наименование, основные характеристики и назначение планируемого для размещения линейного объекта

В состав проектируемого объекта «Обустройство Ендырского месторождения Новоендырского лицензионного участка. Мультифазная насосная станция» входят:

1. Мультифазная насосная станция (МФНС);
2. Подъездная автодорога к МФНС III-в технической категории;
3. ВЛ-10кВ МФНС-ПС 110/35/10кВ «Невская».

2.2 Перечень субъектов Российской Федерации и муниципальных районов, на территориях которых устанавливается зона планируемого размещения линейного объекта

В административном отношении объект расположен на территории Ханты-Мансийского автономного округа - Югра, в Ханты - Мансийском районе, на территории левобережной части Приобского месторождения нефти, на землях запаса.

2.3 Перечень координат характерных точек границ зон планируемого размещения линейного объекта

Каталог координат характерных точек устанавливаемых красных линий и поворотных точек зоны планируемого размещения линейного объекта «Обустройство Ендырского месторождения Новоендырского лицензионного участка. Мультифазная насосная станция», расположенного на территории Ханты-Мансийского района, Ханты – Мансийского автономного округа – Югры представлен в приложении № 1 к настоящей документации.

2.4 Перечень координат характерных точек границ зон планируемого размещения линейных объектов, подлежащих переносу (переустройству) из зон планируемого размещения объекта

Проектом планировки территории не предусматривается перенос (переустройство) линейных объектов из зон планируемого размещения объекта.

2.5 Предельные параметры разрешенного строительства, реконструкции объектов капитального строительства, входящих в состав линейного объекта в границах зон его планируемого размещения

Предельные (минимальные и (или) максимальные) размеры земельных участков и предельные параметры разрешенного строительства, реконструкции объектов капитального строительства не подлежат установлению.

Учитывая основные технические характеристики проектируемого объекта, проектом планировки территории определены границы зоны его планируемого размещения.

Общая площадь зоны планируемого размещения проектируемого объекта составляет 12,3718 га.

Граница зоны планируемого размещения объекта установлена в соответствии с требованиями действующих норм отвода земель и учтена при разработке документации по планировке территории.

2.6 Информация о необходимости осуществления мероприятий по сохранению объектов культурного наследия от возможного негативного воздействия в связи с размещением линейного объекта

На территории проектируемого объекта «Обустройство Ендырского месторождения Новоендырского лицензионного участка. Мультифазная насосная станция» - нет объектов историко-культурного наследия (ИКН), внесенных в Реестр объектов культурного наследия ХМАО-Югры, выявленные объекты культурного наследия и объекты, обладающие признаками объекта культурного наследия, отсутствуют. Испрашиваемые земельные участки расположены вне зон охраны/защитных зон объектов культурного наследия. При проведении строительных работ необходимо учитывать, что некоторые объекты ИКН визуально не фиксируются, поэтому сохраняется вероятность их обнаружения при проведении земляных работ.

В случае обнаружения объекта, обладающего признаками объекта культурного наследия, в процессе строительства, реконструкции, капитального ремонта лицо, осуществляющее строительство, должно приостановить строительство, реконструкцию, капитальный ремонт, известить об обнаружении такого объекта органы, предусмотренные законодательством Российской Федерации об объектах культурного наследия (Градостроительный кодекс РФ от 29 декабря 2004 г. № 190-ФЗ, ст. 52 п. 8).

Производство строительных работ на данных участках должно осуществляться строго в пределах землеотвода и соблюдением представленных в проекте мероприятий.

2.7 Информация о необходимости осуществления мероприятий по охране окружающей среды

Целями охраны земель являются: предотвращение деградации, загрязнения, захламления, нарушения земель, других негативных воздействий хозяйственной деятельности и обеспечение улучшения и восстановления земель, подвергшихся отрицательному воздействию. Для снижения отрицательного воздействия на земельные ресурсы предусматриваются следующие мероприятия:

- отсыпка площадки привозным минеральным грунтом (песком);
- минимизация площадей строительного освоения (компактность застройки);
- организация запаса средств для сбора аварийных проливов нефтепродуктов;
- сыпучие материалы хранятся на огражденных площадках под навесом, на возвышающихся над уровнем земли гидроизолированных настилах;
  слив топлива из автотранспорта в емкость дизельного топлива производится на специальной отбортованной площадке с пандусами для безопасного въезда и выезда автоцистерны;
- проведение рекультивации временной полосы отвода;
- осуществление строгого контроля за проведением строительно-монтажных работ и производством земляных работ исключительно в пределах полосы отвода земель, со своевременной уборкой строительного мусора;
- исключить захламление и загрязнение прилегающих участков за пределами землеотвода;
- движение транспорта и строительной техники осуществлять только по организованным проездам;
- исключить вероятность загрязнения нефтепродуктами, химреагентами, горюче-смазочными материалами прилегающих к площадкам строительства участков;
- недопущение сброса загрязненных сточных вод на рельеф без очистки;
- проведение мероприятий по предотвращению развития негативных экзогенных процессов.

Для минимизации воздействия на недра в период строительства и на стадии эксплуатации необходимо соблюдение следующих мероприятий:

- минимизация площадей строительного освоения (компактность застройки);
- недопущение непредусмотренных проектом нарушений природной среды (вне контуров застраиваемых территорий, трасс инженерных коммуникаций);
- недопущение проезда автотранспорта и строительной техники вне дорог, особенно в летний период;
- использование парка строительных машин и механизмов, имеющих минимально возможное удельное давление ходовой части на подстилающие грунты, в целях снижения техногенного воздействия;
- недопущение сброса загрязненных сточных вод на рельеф без очистки;
- сбор и вывоз строительных отходов, порубочных остатков, бытового мусора, образовавшихся в процессе строительства; - восстановление нарушенных земель.

В целях защиты поверхностных и подземных вод предусмотрены следующие мероприятия:

- запрещен проезд строительной техники вне полосы краткосрочного пользования;
- контроль расхода воды путем соблюдения норм водопотребления;
  для сохранения естественного стока поверхностных и талых вод предусмотрена планировка строительной полосы после окончания работ;
- укрепление откосов насыпи в целях предотвращения ветровой эрозии, размыва откосов дождевыми осадками и выноса грунтовых частиц насыпей;
- запрещена заправка и мойка машин вне предназначенных для этого мест;
- сбор хозяйственно-бытовых и производственных стоков и вывоз их на очистные сооружения;
- обустройство мест накопления строительных отходов, своевременный вывоз отходов.
- запрет на проезд автотранспорта вне площадки и подъездной дороги к ней;
- запрет заправки и мойки машин вне предназначенных для этого мест;
- мероприятия по отведению дождевых и талых вод;
- сбор производственных и дождевых стоков с обордюренных технологических площадок в подземные дренажные для последующей перекачки в нефтесборный коллектор;
- сбор бытовых сточных вод в дренажные емкости с последующей подачей на установку биологической очистки сточных вод;
- накопление и своевременный вывоз отходов производства и потребления с передачей специализированным организациям для утилизации, обезвреживания и размещения;
- применение герметизированного технологического оборудования;
- выполнение диагностики технического состояния оборудования и трубопроводов;
- своевременное проведение ремонтно-профилактических работ на технологическом оборудовании согласно регламенту.

С целью предотвращения и уменьшения загрязнения атмосферного воздуха в процессе строительства и эксплуатации приняты следующие решения:

- приведение и поддержание технического состояния строительных машин, механизмов и автотранспорта в соответствии с нормативными требованиями по выбросам вредных веществ;
- применение малосернистого и неэтилированного видов топлива, обеспечивающее снижение выбросов вредных веществ;
- осуществление заправки машин, механизмов и автотранспорта в специально отведённых для этой цели местах при обязательном оснащении топливозаправщиков специальными раздаточными пистолетами (снижение испарения топлива);
- транспортирование исходных компонентов и готовых материалов, с помощью транспортных систем, снабженных укрытиями.
  повышение надежности трубопроводов и оборудования за счет целого комплекса мер, начиная от подбора труб и деталей, их антикоррозионной защиты, и кончая различными методами испытаний и контролем за состоянием внутренней поверхности;
- применение запорно-регулирующей и предохранительной арматуры соответствующего класса.

В соответствии с Федеральным законом от 10 января 2002 г. N 7-ФЗ «Об охране окружающей среды», Земельным кодексом РФ от 25 октября 2001 г. N 136-ФЗ, Лесным кодексом РФ от 4 декабря 2006 г. № 200-ФЗ, приказом Федерального агентства лесного хозяйства от 10 июня 2011 г. N 223 "Об утверждении Правил использования лесов для строительства, реконструкции, эксплуатации линейных объектов" проектом предусмотрены следующие мероприятия по снижению негативного воздействия на почвенно-растительный покров:

- строгое соблюдение при проведении строительных работ землеотвода и исключение повреждения лесных насаждений, почвенно-растительного покрова за пределами отвода;
- отсыпка площадки и автоподъезда привозным минеральным грунтом (песком);
- укрепление откосов насыпей торфо-песчаной смесью в целях предотвращения ветровой эрозии и размыва откосов дождевыми осадками;
- организация поверхностного водоотвода посредством вертикальной планировки площадки;
- для предотвращения попадания производственно-дождевых стоков на прилегающую территорию открытые технологические площадки запроектированы с покрытием из бетонных плит и обордюрены;
- слив топлива из автотранспорта в емкости производится на специальной отбортованной площадке;
- строгое соблюдение действующих экологических, санитарно-эпидемиологических и технологических норм и правил в обращении с отходами;
- рекультивация временно занимаемых земель.

Производство строительных работ и эксплуатацию объектов необходимо осуществлять в соответствии с постановлением Правительства РФ от 30 июня 2007 г. № 417 «Об утверждении Правил пожарной безопасности в лесах».

2.8 Информация о необходимости осуществления мероприятий по защите территорий от чрезвычайных ситуаций природного и техногенного характера, в том числе по обеспечению пожарной безопасности и гражданской обороне

При проектировании и строительстве объекта предусмотрен комплекс мер, обеспечивающих достаточно высокую техническую надежность, как в процессе эксплуатации, так и при возникновении аварийных ситуаций.

Предусмотрен необходимый объем мероприятий по безопасности и охране труда, а также противопожарные мероприятия, обеспечивающие безопасную эксплуатацию запроектированных объектов.

Технические решения, предусмотренные проектом, представлены комплексом технологических, технических и организационных мероприятий, направленных, в первую очередь, на повышение эксплуатационной надежности, противопожарной и экологической безопасности оборудования и трубопроводных систем.

В соответствии с Федеральным законом от 21 июля 1997 г. № 116-ФЗ «О промышленной безопасности опасных производственных объектов» проектируемые объекты Ендырского месторождения являются опасными производственными объектами, аварии на которых могут привести к возникновению чрезвычайных ситуаций техногенного характера, как на территории проектируемых объектов, так и за его пределами.

Опасными веществами при эксплуатации проектируемых объектов являются нефть, попутный газ, реагенты (деэмульгатор СНПХ 4460), масло трансформаторное, дизельное топливо.

В районе проектируемых объектов отсутствуют населенные пункты, которые могут оказаться в зоне действия поражающих факторов аварии.

Предусматриваемая автоматизированная система управления технологическими процессами (АСУ ТП) обеспечивает автоматическую защиту и блокировку технологического оборудования при возникновении на объекте аварийных ситуаций и выполнена в соответствии с требованиями действующих норм и правил по охране труда и технике безопасности.

Целью создания системы предотвращения пожара на проектируемых объектах, согласно ст. 48 Федерального закона от 22 июля 2008 г. № 123-ФЗ «Технический регламент о требованиях пожарной безопасности» является исключение условий возникновения пожаров. Исключение условий возникновения пожаров достигается исключением условий образования горючей среды и исключением условий образования и внесения источников зажигания в горючую среду.

Для исключения условий образования горючей среды согласно ст. 49 Федерального закона от 22 июля 2008 г. № 123-ФЗ «Технический регламент о требованиях пожарной безопасности», а так же для обеспечения безопасности технологического процесса на предусмотренных настоящим проектом объектах предусмотрено:

- сбросы газа с оборудования, в том числе перед ремонтом, предусматривается на свечи рассеивания. Свечи рассеивания оборудуются огнепреградителями;
- для опорожнения технологического оборудования и трубопроводов применяется закрытая самотечная система дренажа. Применение закрытой системы дренажа с устройством колодцев с гидрозатворами (с высотой столба жидкости, образующей затвор не менее 250 мм) на системе сбора промышленных стоков с содержанием ЛВЖ и ГЖ с полов помещений и площадок в соответствии с п. 6.3.9, п. 6.3.30 СП 231.1311500.2015;
- дождевая канализация площадки МФНС проектируется для приема дождевых стоков с отбортованных технологических площадок. Стоки по самотечным трубопроводам поступают в емкости дренажные сбора производственно-дождевых стоков объемом 16 м3 (поз. 20, 47). Для предотвращения попадания разливов ЛВЖ в систему канализации при аварии, между дождеприемным колодцем и колодцем с гидрозатвором предусмотрен колодец с задвижкой. Рабочее состояние задвижки – закрыто. При аварии откачка разливов ЛВЖ производится передвижной техникой;
- все технические решения по технологическим трубопроводам приняты в соответствии с требованиями «Рекомендации по устройству и безопасной эксплуатации технологических трубопроводов»;
- технологическое оборудование выбрано в соответствии с заданными технологическими параметрами, что уменьшает вероятность образования взрывоопасных смесей. В соответствии с п. 6.3.3 СП 231.1311500.2015 на технологическом оборудовании предусмотрены предохранительные клапаны;
- применение вырубки лесного массива, а так же организация минерализованных полос. Граница противопожарной вырубки леса принята в 50 м от сооружений МФНС, по границе вырубки леса для проектируемых площадок устраивается вспаханная полоса, шириной 5,0 м в соответствии п. 6.1.6 СП 4.13130.2013;
- плановое обслуживание помещений: удаление из помещений, технологического оборудования и коммуникаций пожароопасных отходов производства, отложений пыли и пуха;
- для обеспечения экологической и промышленной безопасности под технологическими аппаратами на открытых площадках (площадка фильтров, площадка емкостей аварийного топлива) устраивается твердое армированное бетонное покрытие из бетона с бетонным бордюром (высотой от 150 до 500 мм), армированного легкими сетками, по щебеночной подготовке толщиной 100 мм, пролитой битумом;
- принятое проектом оборудование и блоки полной заводской готовности имеют сертификаты соответствия требованиям технических регламентов, разработанных и принятых в соответствии с Федеральным законом от 27 декабря 2002 г. № 184-ФЗ «О техническом регулировании». Сертификаты соответствия поступают на место строительства вместе с оборудованием с завода-изготовителя этого оборудования.

В соответствии с ч. 6 ст. 17 Федерального закона от 30 декабря 2009 г. № 384-ФЗ «Технический регламент о безопасности зданий и сооружений», ч. 1 ст. 99 Федерального закона от 22 июля 2008 г. № 123-ФЗ «Технический регламент о требованиях пожарной безопасности» и СП 8.13130.2009 на проектируемой площадке предусмотрено наружное противопожарное водоснабжение.

В соответствии с таблицей 5.1 СП 115.13330 на площадках строительства сезонное пучение грунтов деятельного слоя по совокупности признаков проявления является умеренно опасным процессом.

Морозное пучение грунтов является опасным геологическим процессом. В целях снижения и исключения отрицательного воздействия морозного пучения, проектом предусмотрены следующие мероприятия:

- длина свай определяется с учетом воздействия касательных сил морозного пучения;
- обратная засыпка пазух котлованов подземных емкостей, колодцев, ограждений, ростверков выполнена талым минеральным непучинистым грунтом (песок средней крупности);
- боковую поверхность свай покрыть антикоррозионным противопучинистым покрытием, обеспечивающим требования СП 28.13330.2012, ГОСТ 9.602 и Технологической инструкцией ПАО «НК «Роснефть» «Антикоррозионная защита металлических конструкций на объектах нефтегазодобычи, нефтегазопереработки и нефтепродуктообеспечения Компании» № П2-05 ТИ-0002, покрытия стойкие к механическому воздействию и снижающие силы морозного пучения не менее чем на 20 %.
- В случае продолжительных атмосферных осадков в виде дождей, гроз, а также в случае интенсивного снеготаяния и, как следствие, поднятия уровня надмерзлотных вод до дневной поверхности земли, проектом предусмотрена анкеровка подземных дренажных емкостей и канализационных колодцев и дождеприемников в грунте.

II. Проект межевания территории

Проект планировки территории является основанием для разработки проекта межевания территории.

Проект межевания территории разрабатывается с целью определение местоположения границ образуемых и (или) изменяемых земельных участков Общая площадь образуемых земельных участков составляет 12,2762 га.

Образуемые земельные участки расположены в границах кадастрового квартала:

- 86:02:1001001;
- 86:02:1301002

Способ образования земельных участков:

Земельные участки образованы путем раздела земельного участка с кадастровым номером 86:01:1001001:2004 с сохранением исходного участка в измененных границах.

Экспликация образуемых земельных участков и их частей

№ п/п	Условный № ЗУ	Категория земель	Наименование	Площадь ЗУ, га
1	2	3	4	6
1	:2004:ЗУ1	Земли лесного фонда	«Обустройство Ендырского месторождения Новоендырского лицензионного участка. Мультифазная насосная станция»	6,9715
2	:2004:ЗУ2	Земли лесного фонда	«Обустройство Ендырского месторождения Новоендырского лицензионного участка. Мультифазная насосная станция»	3,3298
3	:2004:ЗУ3	Земли лесного фонда	«Обустройство Ендырского месторождения Новоендырского лицензионного участка. Мультифазная насосная станция»	0,5727
4	:2004:ЗУ4	Земли лесного фонда	«Обустройство Ендырского месторождения Новоендырского лицензионного участка. Мультифазная насосная станция»	1,4022
Всего:				12,2762

Границы и координаты земельных участков, необходимых для строительства и эксплуатации линейных объектов, в графических материалах проекта определены в МСК - 86.

Границы территорий объектов культурного наследия и границы зон действия публичных сервитутов в районе работ отсутствуют, и их отображение в проекте межевания территории не требуется.

Проектом планировки территории определены красные линии в соответствии с приказом Министерства строительства и жилищно-коммунального хозяйства Российской Федерации от 25 апреля 2017 года № 742/пр «О порядке установления и отображения красных линий, обозначающих границы территорий, занятых линейными объектами и (или) предназначенных для размещения линейных объектов».

РОССИЙСКАЯ ФЕДЕРАЦИЯ
ХАНТЫ-МАНСИЙСКИЙ АВТОНОМНЫЙ ОКРУГ-ЮГРА
ТЮМЕНСКАЯ ОБЛАСТЬ
АДМИНИСТРАЦИЯ ХАНТЫ-МАНСИЙСКОГО РАЙОНА
ДЕПАРТАМЕНТ СТРОИТЕЛЬСТВА, АРХИТЕКТУРЫ И ЖКХ

П Р И К А З

от 22.05.2019 № 97-н
г. Ханты-Мансийск

Об утверждении документации по планировке территории для размещения объекта: «Коридоры коммуникаций на Рогожниковском нефтяном месторождении»

В соответствии со статьей 45 Градостроительного кодекса Российской Федерации, Федеральным законом от 06.10.2003 №131-ФЗ «Об общих принципах организации местного самоуправления в Российской Федерации», руководствуясь Уставом Ханты - Мансийского района, пунктом 16 Положения о департаменте строительства, архитектуры и ЖКХ (в редакции Решения Думы от 31.01.2018 №241), учитывая обращение публичного акционерного общества «СУРГУТНЕФТЕГАЗ» нефтегазодобывающее управление «Быстринскнефть» структурное подразделение от 26.04.2019 № 02-01-26-5389 (№ 03-Вх-1151/2019 от 30.04.2019) об утверждении документации по планировке территории приказываю:

1. Утвердить проект межевания территории для размещения объекта: «Коридоры коммуникаций на Рогожниковском нефтяном месторождении» согласно Приложения к настоящему приказу.
2. Департаменту строительства, архитектуры и ЖКХ разместить проект в информационной системе обеспечения градостроительной деятельности.
3. Опубликовать настоящий приказ в газете «Наш район» и разместить на официальном сайте администрации Ханты-Мансийского района.
4. Контроль за выполнением приказа оставляю за собой.

Заместитель главы
Ханты-Мансийского района,
директор Департамента
строительства, архитектуры и ЖКХ П.Л. Гуменный

Приложение
к приказу департамента строительства
архитектуры и ЖКХ
от 22.05.2019 № 97-н

Основная часть проекта межевания
«Коридоры коммуникаций на Рогожниковском нефтяном месторождении»

РАЗДЕЛ 1: ПРОЕКТ МЕЖЕВАНИЯ ТЕРРИТОРИИ. ТЕКСТОВАЯ ЧАСТЬ

1.1 Перечень и сведения о площади образуемых участков, в том числе возможные способы их образования

В соответствии с пунктом 2 статьи 43 Градостроительного Кодекса Российской Федерации подготовка проекта межевания территории выполнена для определения местоположения границ образуемых и изменяемых земельных участков.

При подготовке проекта межевания территории определение местоположения границ, образуемых и изменяемых земельных участков, осуществляется в соответствии с градостроительными регламентами и нормами отвода земельных участков для конкретных видов деятельности, установленными в соответствии с федеральными законами, техническими регламентами.

Границы и координаты земельных участков в графических материалах определены в местной системе координат Ханты-Мансийского автономного округа – Югры: МСК-86.

Проектируемый объект располагается на землях лесного фонда Самаровского лесничества, Кедровского участкового лесничества, Обского и Больше-Леушинского урочищ.

Для обеспечения совмещения границ земельных (лесных) участков с границами ранее сформированных земельных (лесных) участков (исключения включения, вкрапления, изломанности границ, чересполосицы), в границы испрашиваемых площадей включены земли за пределами зоны размещения проектируемого объекта.

Таблица
Площади земельных участков подлежащих межеванию

№ образуемого земельного участка	Площадь земельного участка, га	Категория земель	Возможные способы образования земельных участков
86:02:0000000:6709/чзу1	35,7160	Земли лесного фонда	Образование (части) частей земельного участка с кадастровым номером 86:02:0000000:6709
86:02:0101003:15/чзу1	0,9410	Земли лесного фонда	Образование (части) частей земельного участка с кадастровым номером 86:02:0101003:15
86:02:0000000:6709/чзу2	20,8685	Земли лесного фонда	Образование (части) частей земельного участка с кадастровым номером 86:02:0000000:6709
86:02:0101003:15/чзу2	0,4582	Земли лесного фонда	Образование (части) частей земельного участка с кадастровым номером 86:02:0101003:15

1.2 Перечень и сведения о площади образуемых земельных участков, которые будут отнесены к территориям общего пользования или имуществу общего пользования, в том числе в отношении которых предполагаются резервирование и (или) изъятие для государственных или муниципальных нужд

Изъятие земельных участков, которые будут отнесены к территориям общего пользования или имуществу общего пользования, в том числе в отношении которых предполагаются резервирование и (или) изъятие для государственных или муниципальных нужд для размещения проектируемого объекта не требуется.

1.3 Вид разрешенного использования образуемых земельных участков

Виды разрешённого использования для земельных участков устанавливаются в соответствии со статьей 25 Лесного Кодекса Российской Федерации.

Виды разрешённого использования земельных участков, подлежащих межеванию представлены в таблице

№ образуемого земельного участка	Наименование вида разрешённого использования земельного участка
1	2
86:02:0000000:6709/чзу1	Строительство, реконструкция, эксплуатация линейных объектов
86:02:0101003:15/чзу1	Строительство, реконструкция, эксплуатация линейных объектов
86:02:0000000:6709/чзу2	Строительство, реконструкция, эксплуатация линейных объектов
86:02:0101003:15/чзу2	Строительство, реконструкция, эксплуатация линейных объектов

1.4 Целевое назначение лесов, вид (виды) разрешенного использования лесного участка, количественные и качественные характеристики лесного участка, сведения о нахождении лесного участка в границах особо защитных участков лесов

Целевое назначение лесов, вид (виды) разрешенного использования лесных участков, количественные и качественные характеристики представлены в Приложении 1 – Качественные и количественные характеристики испрашиваемых земельных (лесных) участков.

1.5 Сведения о границах территории, в отношении которой утвержден проект межевания, содержащие перечень координат характерных точек этих границ в системе координат, используемой для ведения Единого государственного реестра недвижимости

Образуемые земельные участки под «Коридоры коммуникаций на Рогожниковском нефтяном месторождении» не пересекают границ территории, в отношении которой был ранее утвержден проект межевания.

Перечень координат характерных точек данных границ не приводится в связи с их отсутствием.

РАЗДЕЛ 2: ПРОЕКТ МЕЖЕВАНИЯ ТЕРРИТОРИИ. ЧЕРТЕЖИ МЕЖЕВАНИЯ

Чертежи с указанием границ образуемых земельных (лесных) участков, условные номера образуемых лесных участков, границы публичных сервитутов представлены в Приложении 1 – Качественные и количественные характеристики испрашиваемых земельных (лесных) участков.

Приложение 1

Качественные и количественные характеристики испрашиваемых земельных (лесных) участков

г.Ханты-Мансийск (населенный пункт) 17 апреля 2019 г. (дата)

Старший отдела - участковый лесничий Самаровского территориального отдела - лесничества С.Л.Авченко
(ф.и.о., должности и наименование)

Инженер по землеустройству маршшейдерско-геодезической службы НГДУ "Быстринскнефть" ПАО "Сургутнефтегаз" А.Л.Бондаренко
(организаций лиц, проводивших обследование)

действующий на основании доверенности №1717-Д от 03.05.2018 г.

провели натурное техническое обследование лесного участка, выбранного на основании
выписки из Государственного лесного реестра от ***28.03.2019*** № ***86/010/19/185***
выписки из Государственного лесного реестра от ***16.04.2019*** № ***86/010/19/229***
под объект:

Коридоры коммуникаций на Рогожниковском нефтяном месторождении

При обследовании уточнены материалы лесоустройства и установленно:

1. Участок расположен в эксплуатационных лесах, категории защитных лесов; --

территориальный отдел Самаровское лесничество, Кедровского участкового лесничества Обское / Больше-Леушинское урочище,

Участок №1 - в кварталах №459/190, 191 площадь участка 35,7160 га 357160 кв.м.
кадастровый номер земельного участка: 86:02:0000000:6709/чзу1
номер учётной записи в государственном лесном реестре: 86/09/010/2019-04/00456
под объект: коридор коммуникаций
вид использования лесов: Строительство, реконструкция, эксплуатация линейных объектов

Участок №2 - в кварталах №459/190, 191 площадь участка 0,9410 га 9410 кв.м.
кадастровый номер земельного участка: 86:02:0101003:15/чзу1
номер учётной записи в государственном лесном реестре: 86/09/010/2019-04/00457
под объект: коридор коммуникаций
вид использования лесов: Строительство, реконструкция, эксплуатация линейных объектов

Участок №3 - в кварталах №459/190, 191 площадь участка 20,8685 га 208685 кв.м.
кадастровый номер земельного участка: 86:02:0000000:6709/чзу2
номер учётной записи в государственном лесном реестре: 86/09/010/2019-04/00458
под объект: коридор коммуникаций
вид использования лесов: Строительство, реконструкция, эксплуатация линейных объектов

Участок №4 - в кварталах №459/190, 191 площадь участка 0,4582 га 4582 кв.м.
кадастровый номер земельного участка: 86:02:0101003:15/чзу2
номер учётной записи в государственном лесном реестре: 86/09/010/2019-04/00459
под объект: коридор коммуникаций
вид использования лесов: Строительство, реконструкция, эксплуатация линейных объектов

Субъект Российской Федерации: Ханты-Мансийский автономный округ - Югра
Муниципальный район: Ханты-Мансийский

ООО "LIGNUM"

2. Лесистость муниципального района: 47,4 %
3. Общая площадь участка: 57,9837 га, 579837 кв. м
в том числе:

Общая площадь всего	В том числе									
	лесные земли					нелесные земли				
	покрытые лесной растительностью	в том числе покрытые лесными культурами	лесные питомники, плантации	непокрытые лесной растительностью	Итого	дороги	просеки	болота	другие	Итого
1	2	3	4	5	6	7	8	9	10	11
Участок №1										
35,716	0	0	0	0,2841	0,2841	4,9234	0,0181	0	30,4904	35,4319
Участок №2										
0,941	0	0	0	0,0083	0,0083	0,0986	0,0005	0	0,8336	0,9327
Участок №3										
20,8685	0	0	0	7,8875	7,8875	12,7662	0	0	0,2148	12,9810
Участок №4										
0,4582	0	0	0	0,207	0,2069	0,2229	0	0	0,0283	0,2512
Всего по отводу:										
57,9837	**0,0000**	**0,0000**	**0,0000**	**8,3869**	**8,3869**	**18,0111**	**0,0186**	**0,0000**	**31,5671**	**49,5968**

ООО "LIGNUM"

5. Сведения об обременениях договор аренды лесного участка от 03.09.2010 №130/10-13, от 30.12.2008 №239/08-13, от 28.06.2013 №0063/13-09-ДА, от 15.08.2013 №0151/13-10-ДА

6. Количественные и качественные характеристики проектируемого лесного участка
6.1 Характеристика насаждений лесного участка

Целевое назначение лесов	Участковое лесничество/урочище (при наличии)	Номер квартала	Номер выдела	Преобладающая порода	Площадь(га)/запас древесины (куб.м)	В том числе по группам возраста древостоя га/(куб.м)			
						Молодняки	Средневозрастные	Приспевающие	Спелые и перестойные
1	2	3	4	5	6	7	8	9	10
Участок №1									
эксплуатационные	Кедровское/ Обское	459	10		2,6030 / --	Трасса коммуникаций			
эксплуатационные	Кедровское/ Обское		11		0,4014 / --	Дорога автомобильная			
эксплуатационные	Кедровское/ Больше-Леушинское	190	1		0,2841 / 0	Вырубка			
эксплуатационные	Кедровское/ Больше-Леушинское		11		0,8484 / --	Дорога автомобильная			
эксплуатационные	Кедровское/ Больше-Леушинское		23		4,4863 / --	Трасса коммуникаций			
эксплуатационные	Кедровское/ Больше-Леушинское		24		1,8277 / --	Трасса коммуникаций			
эксплуатационные	Кедровское/ Больше-Леушинское		25		20,5237 / --	Трасса коммуникаций			
эксплуатационные	Кедровское/ Больше-Леушинское		26		0,3007 / --	Дорога автомобильная			
эксплуатационные	Кедровское/ Больше-Леушинское		27		3,3209 / --	Дорога автомобильная			
эксплуатационные	Кедровское/ Больше-Леушинское		32		0,0309 / --	Река			
эксплуатационные	Кедровское/ Больше-Леушинское		33		0,0084 / --	Профиль			
эксплуатационные	Кедровское/ Больше-Леушинское	191	30		1,0104 / --	Трасса коммуникаций			
эксплуатационные	Кедровское/ Больше-Леушинское		31		0,052 / --	Дорога автомобильная			
эксплуатационные	Кедровское/ Больше-Леушинское		35		0,0181 / --	Просека квартальная			
Итого по участку:					**35,7160 / 0**	**0**	**0**	**0**	**0**
Участок №2									
эксплуатационные	Кедровское/ Обское	459	10		0,0224 / --	Трасса коммуникаций			
эксплуатационные	Кедровское/ Обское		11		0,0027 / --	Дорога автомобильная			
эксплуатационные	Кедровское/ Больше-Леушинское	190	1		0,0083 / 0	Вырубка			
эксплуатационные	Кедровское/ Больше-Леушинское		11		0,0137 / --	Дорога автомобильная			
эксплуатационные	Кедровское/ Больше-Леушинское		23		0,1213 / --	Трасса коммуникаций			
эксплуатационные	Кедровское/ Больше-Леушинское		24		0,046 / --	Трасса коммуникаций			
эксплуатационные	Кедровское/ Больше-Леушинское		25		0,5415 / --	Трасса коммуникаций			
эксплуатационные	Кедровское/ Больше-Леушинское		26		0,0075 / --	Дорога автомобильная			
эксплуатационные	Кедровское/ Больше-Леушинское		27		0,0679 / --	Дорога автомобильная			
эксплуатационные	Кедровское/ Больше-Леушинское		32		0,0013 / --	Река			
эксплуатационные	Кедровское/ Больше-Леушинское	191	30		0,1011 / --	Трасса коммуникаций			
эксплуатационные	Кедровское/ Больше-Леушинское		31		0,0068 / --	Дорога автомобильная			
эксплуатационные	Кедровское/ Больше-Леушинское		35		0,0005 / --	Просека квартальная			
Итого по участку:					**0,9410 / 0**	**0**	**0**	**0**	**0**
Участок №3									
эксплуатационные	Кедровское/ Обское	459	2		0,3851 / 0	Вырубка			
эксплуатационные	Кедровское/ Обское		11		1,0217 / --	Дорога автомобильная			
эксплуатационные	Кедровское/ Обское		12		0,0004 / --	Профиль			

ООО "LIGNUM"

6.1 Характеристика насаждений лесного участка

эксплуатационные	Кедровское/ Больше-Леушинское	190	1		2,1450 / 0	Вырубка
эксплуатационные	Кедровское/ Больше-Леушинское		4		1,3250 / 0	Вырубка
эксплуатационные	Кедровское/ Больше-Леушинское		6		0,5005 / 0	Вырубка
эксплуатационные	Кедровское/ Больше-Леушинское		9		3,1501 / 0	Вырубка
эксплуатационные	Кедровское/ Больше-Леушинское		11		2,1960 / --	Дорога автомобильная
эксплуатационные	Кедровское/ Больше-Леушинское		12		0,3818 / 0	Вырубка
эксплуатационные	Кедровское/ Больше-Леушинское		26		0,7658 / --	Дорога автомобильная
эксплуатационные	Кедровское/ Больше-Леушинское		27		8,7435 / --	Дорога автомобильная
эксплуатационные	Кедровское/ Больше-Леушинское		28		0,0389 / --	Профиль
эксплуатационные	Кедровское/ Больше-Леушинское		32		0,0209 / --	Река
эксплуатационные	Кедровское/ Больше-Леушинское		33		0,1546 / --	Профиль
эксплуатационные	Кедровское/ Больше-Леушинское	191	31		0,0392 / --	Дорога автомобильная
Итого по участку:					**20,8685 / 0**	**0** **0** **0** **0**
Участок №4						
эксплуатационные	Кедровское/ Обское	459	2		0,0228 / 0	Вырубка
эксплуатационные	Кедровское/ Обское		11		0,0036 / --	Дорога автомобильная
эксплуатационные	Кедровское/ Обское		12		0,0163 / --	Профиль
эксплуатационные	Кедровское/ Больше-Леушинское	190	1		0,0581 / 0	Вырубка
эксплуатационные	Кедровское/ Больше-Леушинское		4		0,0238 / 0	Вырубка
эксплуатационные	Кедровское/ Больше-Леушинское		6		0,0112 / 0	Вырубка
эксплуатационные	Кедровское/ Больше-Леушинское		9		0,0911 / 0	Вырубка
эксплуатационные	Кедровское/ Больше-Леушинское		11		0,0377 / --	Дорога автомобильная
эксплуатационные	Кедровское/ Больше-Леушинское		26		0,0193 / --	Дорога автомобильная
эксплуатационные	Кедровское/ Больше-Леушинское		27		0,1547 / --	Дорога автомобильная
эксплуатационные	Кедровское/ Больше-Леушинское		33		0,012 / --	Профиль
эксплуатационные	Кедровское/ Больше-Леушинское	191	31		0,0076 / --	Дорога автомобильная
Итого по участку:					**0,4582 / 0**	**0** **0** **0** **0**
Всего по отводу:					**57,9837 / 0**	**0** **0** **0** **0**

ООО "LIGNUM"

6.2 Средние таксационные показатели насаждений лесного участка

номер квартала	номер выдела	целевое использование лесов	Преобладающая порода	Состав насаждений	Возраст насаждений	Бонитет насаждений	Полнота древостоя	Средний запас древесины (куб.м/га)			
								Молодняки	Средневозрастные	Приспевающие	Спелые и перестойные
1	2	3	4	5	6	7	8	9	10	11	12
-	-	-	-	-	-	-	-	-	-	-	-

6.3. Объекты лесной инфраструктуры

N п/п	Лесничество	Участковое лесничество/урочище (при наличии)	Лесной квартал	Лесотаксационный выдел	Наименование объекта	Единица измерения	Объем
1	2	3	4	5	6	7	8
1	Самаровское	Кедровское/Больше-Леушинское	191	35	Просека квартальная	-	-

6.4. Объекты лесного семеноводства

N п/п	Лесничество	Участковое лесничество/урочище (при наличии)	Лесной квартал	Лесотаксационный выдел	Наименование объекта лесного семеноводства	Единица измерения	Объем
1	2	3	4	5	6	7	8
-	-	-	-	-	-	-	-

6.5. Объекты, не связанные с созданием лесной инфраструктуры

N п/п	Лесничество	Участковое лесничество/урочище (при наличии)	Лесной квартал	Лесотаксационный выдел	Наименование объекта	Единица измерения	Объем
1	2	3	4	5	6	7	8
1	Самаровское	Кедровское/Обское	459	10	Трасса коммуникаций	-	-
2	Самаровское	Кедровское/Больше-Леушинское	190	23	Трасса коммуникаций	-	-
3	Самаровское	Кедровское/Больше-Леушинское	190	24	Трасса коммуникаций	-	-
4	Самаровское	Кедровское/Больше-Леушинское	190	25	Трасса коммуникаций	-	-
5	Самаровское	Кедровское/Обское	459	11	Дорога автомобильная	-	-
6	Самаровское	Кедровское/Больше-Леушинское	190	11	Дорога автомобильная	-	-
7	Самаровское	Кедровское/Больше-Леушинское	190	26	Дорога автомобильная	-	-
8	Самаровское	Кедровское/Больше-Леушинское	190	27	Дорога автомобильная	-	-
9	Самаровское	Кедровское/Больше-Леушинское	191	31	Дорога автомобильная	-	-

6. Участок не имеет (имеет или не имеет) особо защитное значение, выражающееся в следующем: --

7. Лесохозяйственные особенности участка: Западно-Сибирский северо-таёжный равнинный район, таёжная зона

8. Участок пригоден (пригоден или не пригоден) для заявленных целей.

9. Цели использования: всего 57,9837 га, в том числе:

Строительство, реконструкция, эксплуатация линейных объектов:

Защитные леса - - га;

Эксплуатационные леса - 57,9837 га;

под объект:

Коридоры коммуникаций на Рогожниковском нефтяном месторождении

10. При составлении качественных и количественных характеристик сделаны следующие замечания и предложения:(заключение Территориального отдела является обязательным пунктом):

Замечаний нет

Неотъемлемой частью является схема расположения и границы лесного участка

ООО "LIGNUM"

Схема расположения и границы лесного участка

Ханты-Мансийский автономный округ - Югра, Ханты-Мансийский район,
Самаровское лесничество, Кедровское участковое лесничество,
Обское, Больше-Леушинское урочище
Землепользователь: НГДУ "Быстринскнефть" ПАО "Сургутнефтегаз"
Объект: Коридоры коммуникаций на Рогожниковском нефтяном месторождении

Общая площадь: 57,9837 га.
Площадь участка: 35,7160 га.
Масштаб 1:25000

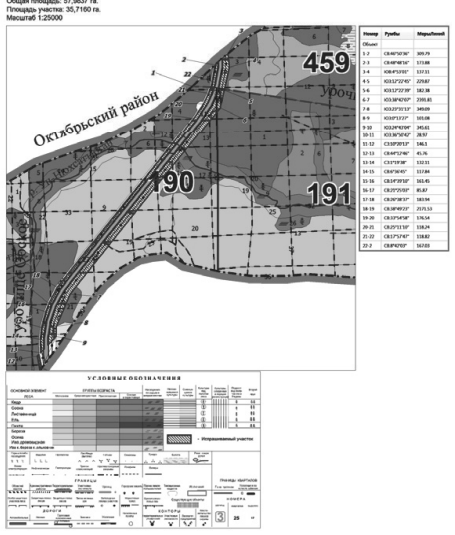

Номер	Румбы	Мера/линий
Объект		
1-2	СВ:48°50'26"	389,79
2-3	СВ:48°48'36"	173,88
3-4	ЮВ:45°10'01"	132,51
4-5	ЮЗ:52°22'40"	229,87
5-6	ЮЗ:72°22'39"	182,38
6-7	ЮЗ:38°42'05"	2395,85
7-8	ЮЗ:25°51'57"	349,09
8-9	ЮЗ:51'27"	305,08
9-10	ЮЗ:24°42'09"	345,61
10-11	ЮЗ:36°50'42"	28,97
11-12	СЗ:35°20'13"	146,1
12-13	СВ:48°12'46"	45,76
13-14	СЗ:71°18'18"	132,51
14-15	СВ:56°46'45"	117,84
15-16	СВ:24°20'10"	563,45
16-17	СВ:25°25'03"	85,87
17-18	СВ:26°28'31"	383,94
18-19	СВ:38°49'23"	217,53
19-20	СВ:51°54'58"	136,54
20-21	СВ:25°11'50"	118,24
21-22	СВ:17°57'46"	118,82
22-2	СВ:8°42'02"	162,02

Схема расположения и границы лесного участка

Ханты-Мансийский автономный округ - Югра, Ханты-Мансийский район,
Самаровское лесничество, Кедровское участковое лесничество,
Обское, Больше-Леушинское урочище
Землепользователь: НГДУ "Быстринскнефть" ПАО "Сургутнефтегаз"
Объект: Коридоры коммуникаций на Рогожниковском нефтяном месторождении

Общая площадь: 57,9837 га.
Площадь участка: 0,9410 га.
Масштаб 1:25000

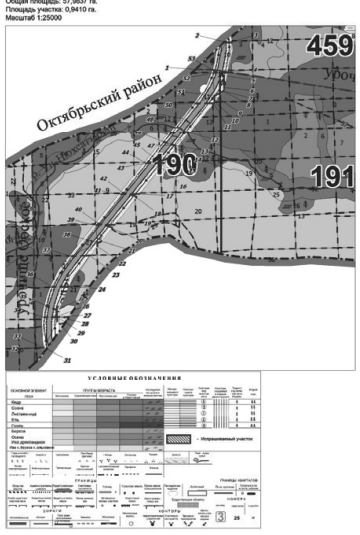

Номер	Румбы	Мера/линий
Объект		
1-2	СВ:48°50'26"	401,81
2-3	СВ:48°33'31"	62,9
3-4	ЮЗ:75°12'36"	308,05
4-5	ЮЗ:52°30'14"	44,28
5-6	ЮВ:73°26'18"	121,92
6-7	ЮЗ:72°21'40"	33,6
7-8	ЮЗ:38°40'09"	4,2
8-9	ЮЗ:63°51'42"	99,71
9-10	ЮВ:71°14'39"	60,79
10-11	ЮЗ:38°48'14"	14,89
11-12	ЮЗ:38°48'14"	351,24
12-13	ЮЗ:45°56'14"	184,83
13-14	ЮВ:71°24'00"	35,45
14-15	ЮЗ:38°48'10"	124,88
15-16	ЮЗ:38°48'12"	111,12
16-17	ЮЗ:38°48'11"	339,85
17-18	ЮЗ:38°48'15"	42,96
18-19	ЮЗ:38°48'17"	345,05
19-20	ЮЗ:38°48'17"	47,75
20-21	ЮЗ:38°48'16"	168,92
21-22	ЮЗ:38°48'12"	63,06
22-23	ЮЗ:38°34'23"	118,28
23-24	ЮЗ:38°01'34"	368,52
24-25	ЮЗ:20°21'22"	250,93
25-26	ЮВ:74°49'45"	70,53
26-27	СВ:88°33'23"	25,04
27-28	ЮЗ:0°02'02"	4,2
28-29	ЮЗ:88°21'17"	20,78
29-30	ЮВ:74°28'38"	48,55
30-31	ЮЗ:26°56'22"	294,66
31-32	ЮЗ:88°21'54"	20,93
32-33	СЗ:17°14'42"	4,52
33-34	СВ:7°02'32"	300,72
34-35	СЗ:10°02'17"	115,43
35-36	СВ:17°35'06"	197,66
36-37	СЗ:12°46'35"	362,53
37-38	СВ:42°23'09"	284,92
38-39	СЗ:7°46'12"	175,0
39-40	СВ:38°48'32"	38,34
40-41	СВ:38°49'23"	362,5
41-42	СВ:38°49'27"	27,97
42-43	СВ:38°49'29"	361,28
43-44	СВ:38°51'17"	5,24
44-45	СВ:88°21'17"	145,21
45-46	СЗ:7°35'12"	18,8
46-47	СВ:42°23'09"	314,84
47-48	СЗ:12°54'42"	125,38
48-49	СВ:38°49'22"	120,74
49-50	СВ:38°49'20"	381,26
50-51	СВ:47°45'04"	199,91
51-52	СЗ:7°50'18"	225,44
52-53	СВ:17°57'23"	29,85
53-2	СВ:27°08'49"	302,2

Схема расположения и границы лесного участка

Ханты-Мансийский автономный округ - Югра, Ханты-Мансийский район,
Самаровское лесничество, Кедровское участковое лесничество,
Обское, Больше-Леушинское урочище
Землепользователь: НГДУ "Быстринскнефть" ПАО "Сургутнефтегаз"
Объект: Коридоры коммуникаций на Рогожниковском нефтяном месторождении

Общая площадь: 57,9837 га.
Площадь участка: 20,8885 га.
Масштаб 1:25000

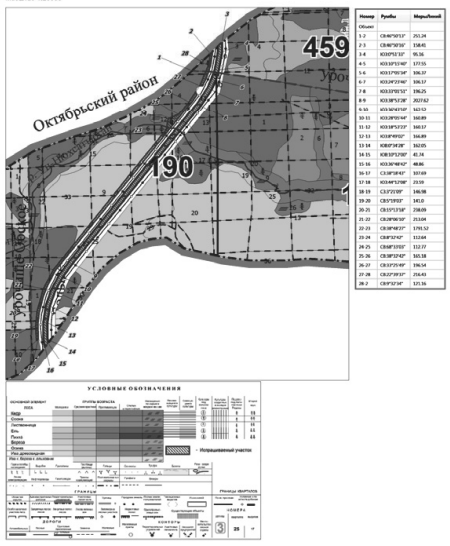

Номер	Румбы	Мера/линий
Объект		
1-2	СВ:51°52'24"	251,24
2-3	СВ:40°50'16"	138,41
3-4	ЮЗ:0°52'33"	95,16
4-5	ЮЗ:10°51'40"	173,55
5-6	ЮЗ:17°05'34"	106,17
6-7	ЮЗ:24°22'44"	106,17
7-8	ЮЗ:10°01'51"	196,25
8-9	ЮЗ:38°51'28"	202,62
9-10	ЮЗ:36°41'14"	143,43
10-11	ЮЗ:38°03'44"	160,89
11-12	ЮЗ:8°49'02"	166,89
12-13	ЮЗ:8°34'28"	162,05
13-14	ЮВ:87°34'28"	41,34
14-15	ЮЗ:36°48'42"	48,86
15-16	СЗ:38°58'42"	103,69
16-17	ЮЗ:48°12'48"	23,55
17-18	СЗ:72°23'20"	146,98
18-19	СЗ:72°23'22"	145,0
19-20	СЗ:71°13'18"	238,09
20-21	СВ:28°06'10"	213,04
21-22	СВ:38°48'27"	170,52
22-24	СВ:8°32'42"	112,64
24-25	СВ:68°13'02"	112,77
25-26	СВ:38°32'42"	103,18
26-27	СЗ:72°25'49"	196,54
27-28	СВ:22°39'33"	216,43
28-2	СВ:9°32'38"	125,36

Схема расположения и границы лесного участка

Ханты-Мансийский автономный округ - Югра, Ханты-Мансийский район,
Самаровское лесничество, Кедровское участковое лесничество,
Обское, Больше-Леушинское урочище
Землепользователь: НГДУ "Быстринскнефть" ПАО "Сургутнефтегаз"
Объект: Коридоры коммуникаций на Рогожниковском нефтяном месторождении

Общая площадь: 57,9837 га.
Площадь участка: 0,4582 га.
Масштаб 1:25000

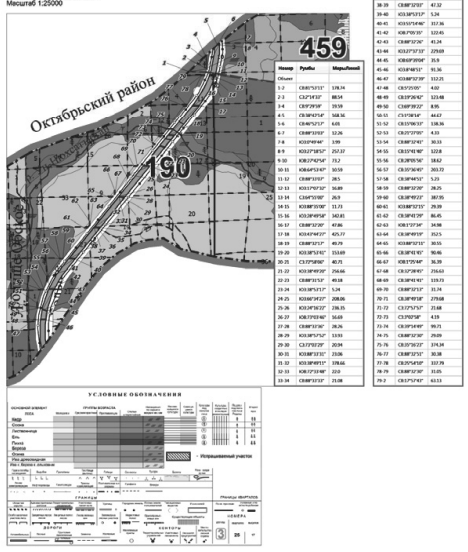

Номер	Румбы	Мера/линий
Объект		
1-2	СВ:81°57'11"	138,34
2-3	СЗ:2°14'33"	88,54
3-4	СВ:9°29'18"	33,93
4-5	СВ:58°42'54"	168,56
5-6	СВ:46°5'21"	6,03
6-7	СВ:88°33'03"	12,26
7-8	ЮЗ:9°49'44"	3,99
8-9	ЮЗ:2°18'55"	252,57
9-10	ЮВ:71°42'54"	35,2
10-11	ЮВ:64°53'47"	30,55
11-12	СВ:88°33'03"	28,5
12-13	ЮЗ:1°02'32"	36,69
13-14	СЗ:64°55'00"	26,9
14-15	ЮЗ:88°33'00"	13,73
15-16	ЮЗ:20°49'54"	342,81
16-17	СВ:88°32'49"	47,86
17-18	ЮЗ:43°46'27"	425,17
18-19	СВ:88°32'13"	40,79
19-20	ЮЗ:38°52'41"	153,69
20-21	СЗ:72°48'50"	40,71
21-22	ЮЗ:38°49'29"	256,66
22-23	СВ:88°31'53"	49,18
23-24	ЮЗ:38°51'17"	5,24
24-25	ЮВ:86°18'27"	208,06
25-26	ЮЗ:24°56'22"	236,35
26-27	ЮВ:75°01'46"	56,65
27-28	СВ:88°33'30"	28,26
28-29	ЮЗ:38°52'52"	33,93
29-30	СЗ:75°52'23"	20,94
30-31	ЮВ:88°32'32"	23,06
31-32	ЮЗ:38°48'51"	378,66
32-33	ЮВ:72°18'40"	22,0
33-34	СВ:88°33'23"	21,08

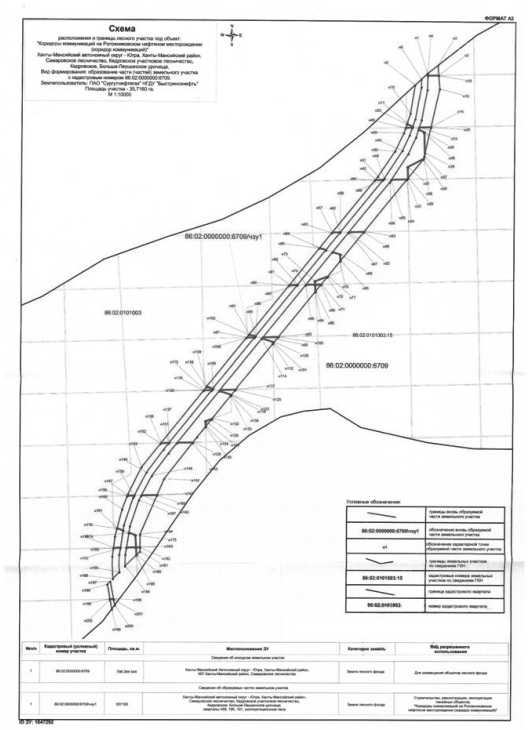

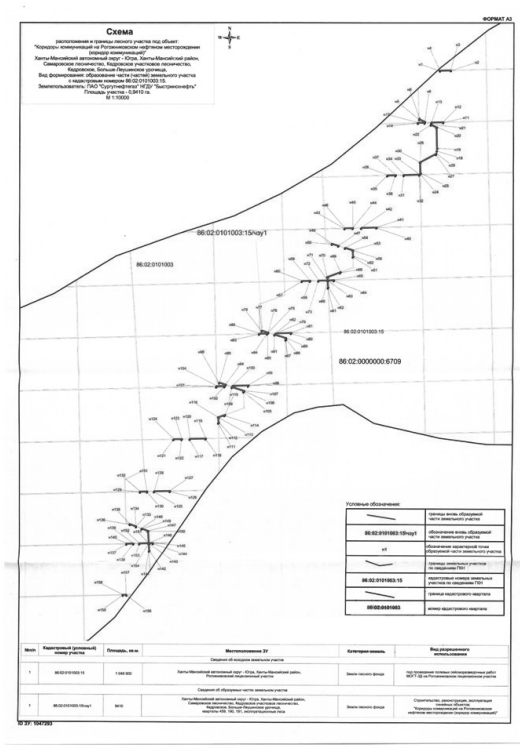

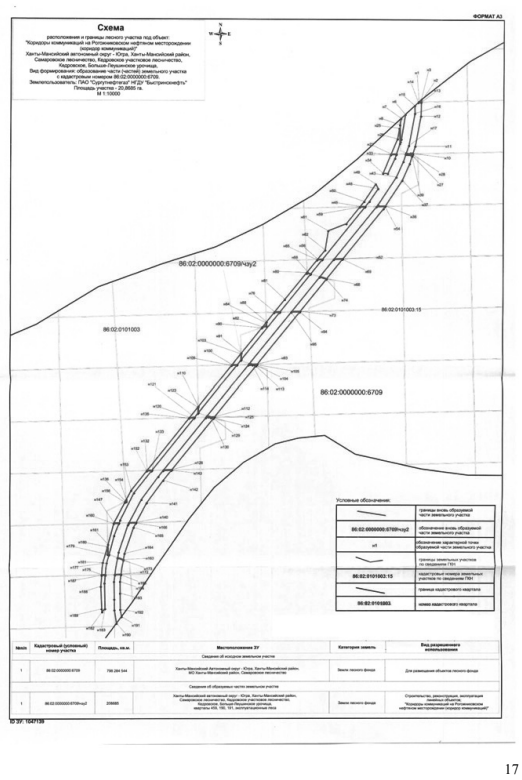

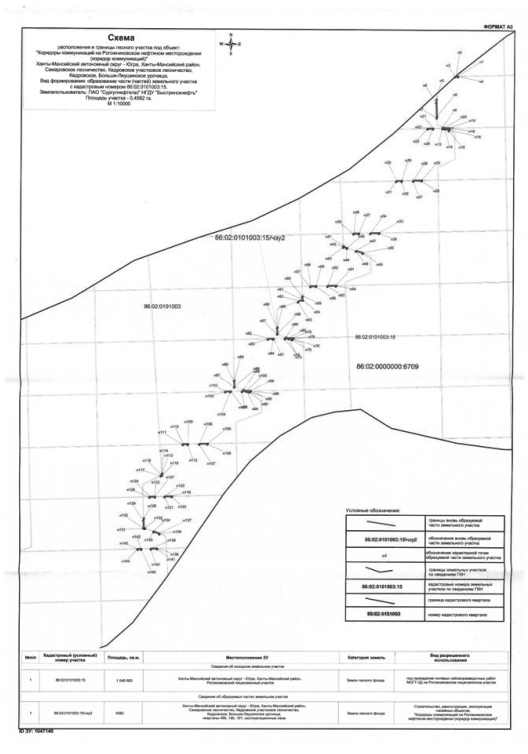

ФОРМАТ А3

Каталог координат

характерных точек образуемой части земельного участка под объект: "Коридоры коммуникаций на Рогожниковском нефтяном месторождении (коридор коммуникаций)"
Ханты-Мансийский автономный округ - Югра, Ханты-Мансийский район, Самаровское лесничество, Кедровское участковое лесничество, Кедровское, Больше-Леушинское урочища,
Вид формирования: образование части (частей) земельного участка с кадастровым номером 86:02:0101003:15, 86:02:0000000:6709.
Землепользователь: ПАО "Сургутнефтегаз" НГДУ "Быстринскнефть"

Каталог координат участка 86:02:0000000:6709/чзу1 (система координат МСК 86-2)

номер	X	Y
[illegible]	[illegible]	[illegible]

Каталог координат участка 86:02:0101003:15/чзу1 (система координат МСК 86-2)

номер	X	Y
[illegible]	[illegible]	[illegible]

19

ФОРМАТ А3

Каталог координат

характерных точек образуемой части земельного участка под объект: "Коридоры коммуникаций на Рогожниковском нефтяном месторождении (коридор коммуникаций)"
Ханты-Мансийский автономный округ - Югра, Ханты-Мансийский район, Самаровское лесничество, Кедровское участковое лесничество, Кедровское, Больше-Леушинское урочища,
Вид формирования: образование части (частей) земельного участка с кадастровым номером 86:02:0101003:15, 86:02:0000000:6709.
Землепользователь: ПАО "Сургутнефтегаз" НГДУ "Быстринскнефть"

Каталог координат участка 86:02:0000000:6709/чзу2 (система координат МСК 86-2)

Каталог координат участка 86:02:0101003:15/чзу2 (система координат МСК 86-2)

номер	X	Y
[illegible]	[illegible]	[illegible]

20

ФОРМАТ А3

Каталог координат

характерных точек образуемой части земельного участка под объект: "Коридоры коммуникаций на Рогожниковском нефтяном месторождении (коридор коммуникаций)"
Ханты-Мансийский автономный округ - Югра, Ханты-Мансийский район, Самаровское лесничество, Кедровское участковое лесничество, Кедровское, Больше-Леушинское урочища,
Вид формирования: образование части (частей) земельного участка с кадастровым номером 86:02:0101003:15, 86:02:0000000:6709.
Землепользователь: ПАО "Сургутнефтегаз" НГДУ "Быстринскнефть"

номер	X	Y
[illegible]	[illegible]	[illegible]

21

РОССИЙСКАЯ ФЕДЕРАЦИЯ
ХАНТЫ-МАНСИЙСКИЙ АВТОНОМНЫЙ ОКРУГ-ЮГРА
ТЮМЕНСКАЯ ОБЛАСТЬ
АДМИНИСТРАЦИЯ ХАНТЫ-МАНСИЙСКОГО РАЙОНА
ДЕПАРТАМЕНТ СТРОИТЕЛЬСТВА, АРХИТЕКТУРЫ И ЖКХ

П Р И К А З

от 22.05.2019 № 96-н
г. Ханты-Мансийск

О подготовке документации по планировке территории для размещения объекта: «Обустройство правобережной части Приобского месторождения. Кусты скважин №№230, 233»

В соответствии со статьей 45 Градостроительного кодекса Российской Федерации, статьей 15 Федерального закона от 06.10.2003 №131-ФЗ «Об общих принципах организации местного самоуправления в Российской Федерации», руководствуясь Уставом Ханты-Мансийского района, пунктом 16 Положения о департаменте строительства, архитектуры и ЖКХ (в редакции Решения Думы от 31.01.2018 №241), учитывая обращение общества с ограниченной ответственностью «РН-БашНИПИнефть» от 20.05.2019 № 287-ЗР (№ 03-Вх-1281/2019 от 21.05.2019) о принятии решения по подготовке документации по планировке территории:

1.Обществу с ограниченной ответственностью «РН-БашНИПИнефть» организовать за счет собственных средств подготовку документации по планировке территории для размещения объекта: «Обустройство правобережной части Приобского месторождения. Кусты скважин №№230, 233», расположенного по адресу: Тюменская область, Ханты-Мансийский автономный округ - Югра, Ханты-Мансийский район, межселенная территория, район Приобское.

2.Департаменту строительства, архитектуры и жилищно-коммунального хозяйства администрации Ханты-Мансийского района (далее - Департамент):

2.1.Обеспечить проверку (согласование) документации по планировке территории в соответствии с заданием на проектирование, требованиями пункта 10 статьи 45 Градостроительного кодекса Российской Федерации.

2.2.Обеспечить утверждение представленной документации в соответствии с пунктом 12.1 статьи 45 Градостроительного кодекса Российской Федерации.

3.Определить, что заинтересованные физические и юридические лица вправе представлять свои предложения о порядке, сроках подготовки и содержании документации по планировке территории в течение двух недель с даты опубликования настоящего приказа в Департамент, расположенный по адресу: 628002, г. Ханты-Мансийск, ул. Гагарина, д. 142, а также по телефону: 8 (3467) 32-24-70.

4.Опубликовать настоящий приказ в газете «Наш район» и разместить на официальном сайте администрации Ханты-Мансийского района.

5. Контроль за выполнением приказа оставляю за собой.

Заместитель главы
Ханты-Мансийского района,
директор департамента
строительства, архитектуры и ЖКХ П.Л. Гуменный

В соответствии с п. 6 ст. 52 Федерального закона № 131-ФЗ «Об общих принципах организации местного самоуправления в Российской Федерации» в целях соблюдения принципа гласности бюджетного процесса администрация сельского поселения Горноправдинск сообщает, что:

- численность муниципальных служащих органов местного самоуправления по состоянию на 1 апреля 2019 года составляет 16 человек, фактические затраты на их содержание составили 3 484,8 тыс. рублей;

- численность работников бюджетной сферы составляет 38,5 штатных единиц, фактически занято 53 физических лиц, расходы составляют 4 296,5 тыс. рублей, в том числе:

- культура – 33,75 шт. единиц, 45 человек, 3 819,5 тыс. рублей;

- физкультура и спорт – 4,75 шт. единицы, 8 человек, 477,0 тыс. рублей.

В соответствии с п. 6 ст. 52 Федерального закона № 131-ФЗ «Об общих принципах организации местного самоуправления в Российской Федерации» в целях соблюдения принципа гласности бюджетного процесса администрация сельского поселения Горноправдинск сообщает, что:

- численность муниципальных служащих органов местного самоуправления по состоянию на 1 января 2019 года составляет 16 человек, фактические затраты на их содержание составили 11 455,5 тыс. рублей;

- численность работников бюджетной сферы составляет 38,5 штатных единиц, фактически занято 54 физических лиц, расходы составляют 25 472,9 тыс. рублей, в том числе:

- культура – 33,75 шт. единиц, 45 человек, 23 387,9 тыс. рублей;

- физкультура и спорт – 4,75 шт. единицы, 9 человек, 2 085,0 тыс. рублей.

Ханты-Мансийский автономный округ – Югра
Ханты-Мансийский муниципальный район

**МУНИЦИПАЛЬНОЕ ОБРАЗОВАНИЕ
СЕЛЬСКОЕ ПОСЕЛЕНИЕ ГОРНОПРАВДИНСК**

**АДМИНИСТРАЦИЯ
СЕЛЬСКОГО ПОСЕЛЕНИЯ ГОРНОПРАВДИНСК**

П О С Т А Н О В Л Е Н И Е

от 20.05.2019 № 121
п.Горноправдинск

О подготовке проекта внесения изменений в правила землепользования и застройки сельского поселения Горноправдинск

В соответствии со статьями 24, 31 - 33 Градостроительного кодекса Российской Федерации, руководствуясь Соглашением № 1 о передаче администрацией сельского поселения Горноправдинск осуществления части своих полномочий по решению вопросов местного значения администрации Ханты-Мансийского района на 2019 год, постановлением администрации сельского поселения Горноправдинск от 03.04.2012 №48 «Об утверждении состава комиссии по градостроительному зонированию (комиссии по подготовке градостроительной документации, правил землепользования и застройки) территории сельского поселения Горноправдинск» (с изменениями):

1. Принять решение о подготовке проекта внесения изменений в правила землепользования и застройки муниципального образования сельское поселение Горноправдинск, утвержденные Решением Совета депутатов сельского поселения Горноправдинск №212 от 27.08.2018, по вопросу, указанному в приложении 1 к настоящему постановлению.

2. Направить копию настоящего постановления в уполномоченный орган администрации Ханты-Мансийского района по подготовке проектов –

Департамент строительства, архитектуры и ЖКХ для подготовки проектов.

3. Установить, что предложения заинтересованных лиц по подготовке проектов рассматриваются комиссией по градостроительному зонированию (комиссией по подготовке градостроительной документации, правил землепользования и застройки) территории сельского поселения Горноправдинск, состав и порядок деятельности которой утвержден постановлением администрации сельского поселения Горноправдинск от 03.04.2012 №48 (с изменениями).

4. Утвердить порядок направления предложений заинтересованных лиц по подготовке проектов согласно приложению 2 к постановлению.

5. Комиссии по градостроительному зонированию (комиссии по подготовке градостроительной документации, правил землепользования и застройки) территории сельского поселения Горноправдинск) осуществлять взаимодействие с уполномоченным органом администрации Ханты-Мансийского района по подготовке проектов – Департаментом архитектуры, строительства и ЖКХ, направлять предложения и замечания по проектам.

6. Опубликовать сообщение о принятии решения о подготовке проектов в газете «Наш район» и размесить в информационно-телекоммуникационной сети Интернет на официальном веб-сайте Ханты-Мансийского района www.hmrn.ru в разделе «Сельские поселения района», подраздел «СП Горноправдинск» в течение 10 дней с даты подписания настоящего постановления.

Глава сельского поселения
Горноправдинск О.С. Садков

Приложение 1
к постановлению администрации
сельского поселения Горноправдинск
от 20.05.2019 № 121

**ВОПРОСЫ
ДЛЯ ВКЛЮЧЕНИЯ В ПРОЕКТ ВНЕСЕНИЯ ИЗМЕНЕНИЙ
В ПРАВИЛА ЗЕМЛЕПОЛЬЗОВАНИЯ И ЗАСТРОЙКИ
МУНИЦИПАЛЬНОГО ОБРАЗОВАНИЯ
СЕЛЬСКОЕ ПОСЕЛЕНИЕ ГОРНОПРАВДИНСК**

1. Изменение зонирования земельного участка с кадастровым номером 86:02:1213001:844, расположенного по адресу: Ханты-Мансийский район, сельское поселение Горноправдинск, п. Бобровский, ул. Строителей, 15, с зоны ОДЗ 207 «Зона здравоохранения» на зону ОДЗ 208 «Зона религиозного использования».

Приложение 2
к постановлению администрации
сельского поселения Горноправдинск
от 20.05.2019 № 121

**Порядок направления предложений заинтересованных лиц
по подготовке проекта внесения изменений в
правила землепользования и застройки муниципального образования сельское
поселение Горноправдинск**

1. Предложения заинтересованных лиц по подготовке проектов рассматриваются комиссией по градостроительному зонированию (комиссией по подготовке градостроительной документации, правил землепользования и застройки) территории сельского поселения Горноправдинск (далее – комиссия).

2. Предложения заинтересованных лиц по подготовке проектов в адрес комиссии направляются в отдел имущественных, жилищных и земельных отношений администрации сельского поселения Горноправдинск (п.Горноправдинск, ул.Вертолетная, дом 34, 1 этаж, отдел имущественных жилищных и земельных отношений, каб. № 10, № 2а, контактные телефоны 374-168, 374-886) в срок до 08 июля 2019 года.

3. Предложения заинтересованных лиц по подготовке проектов вносятся в адрес комиссии в письменной форме.

4. Предложения, поступившие в комиссию после истечения срока, установленного для приема предложений, неподписанные предложения, не имеющие отношения к подготовке проектов, комиссией не рассматриваются.

Ханты-Мансийский автономный округ – Югра
Ханты-Мансийский муниципальный район

**МУНИЦИПАЛЬНОЕ ОБРАЗОВАНИЕ
СЕЛЬСКОЕ ПОСЕЛЕНИЕ ГОРНОПРАВДИНСК**

**АДМИНИСТРАЦИЯ
СЕЛЬСКОГО ПОСЕЛЕНИЯ ГОРНОПРАВДИНСК**

П О С Т А Н О В Л Е Н И Е

от 20.05.2019 № 122
п.Горноправдинск

О подготовке проекта внесения изменений в правила землепользования и застройки сельского поселения Горноправдинск

В соответствии со статьями 24, 31 - 33 Градостроительного кодекса Российской Федерации, руководствуясь Соглашением № 1 о передаче администрацией сельского поселения Горноправдинск осуществления части своих полномочий по решению вопросов местного значения администрации Ханты-Мансийского района на 2019 год, постановлением администрации сельского поселения Горноправдинск от 03.04.2012 №48 «Об утверждении состава комиссии по градостроительному зонированию (комиссии по подготовке градостроительной документации, правил землепользования и застройки) территории сельского поселения Горноправдинск» (с изменениями):

1. Принять решение о подготовке проекта внесения изменений в правила землепользования и застройки муниципального образования сельское поселение Горноправдинск, утвержденные Решением Совета депутатов сельского поселения Горноправдинск №212 от 27.08.2018, по вопросам, указанным в приложении 1 к настоящему постановлению.

2. Направить копию настоящего постановления в уполномоченный орган администрации Ханты-Мансийского района по подготовке проектов –

Департамент строительства, архитектуры и ЖКХ для подготовки проектов.

3. Установить, что предложения заинтересованных лиц по подготовке проектов рассматриваются комиссией по градостроительному зонированию (комиссией по подготовке градостроительной документации, правил землепользования и застройки) территории сельского поселения Горноправдинск, состав и порядок деятельности которой утвержден постановлением администрации сельского поселения Горноправдинск от 03.04.2012 №48 (с изменениями).

4. Утвердить порядок направления предложений заинтересованных лиц по подготовке проектов согласно приложению 2 к постановлению.

5. Комиссии по градостроительному зонированию (комиссии по подготовке градостроительной документации, правил землепользования и застройки) территории сельского поселения Горноправдинск) осуществлять взаимодействие с уполномоченным органом администрации Ханты-Мансийского района по подготовке проектов – Департаментом архитектуры, строительства и ЖКХ, направлять предложения и замечания по проектам.

6. Опубликовать сообщение о принятии решения о подготовке проектов в газете «Наш район» и размесить в информационно-телекоммуникационной сети Интернет на официальном веб-сайте Ханты-Мансийского района www.hmrn.ru в разделе «Сельские поселения района», подраздел «СП Горноправдинск» в течение 10 дней с даты подписания настоящего постановления.

Глава сельского поселения
Горноправдинск О.С. Садков

Приложение 1
к постановлению администрации
сельского поселения Горноправдинск
от 20.05.2019 № 122

**ВОПРОСЫ
ДЛЯ ВКЛЮЧЕНИЯ В ПРОЕКТ ВНЕСЕНИЯ ИЗМЕНЕНИЙ
В ПРАВИЛА ЗЕМЛЕПОЛЬЗОВАНИЯ И ЗАСТРОЙКИ
МУНИЦИПАЛЬНОГО ОБРАЗОВАНИЯ
СЕЛЬСКОЕ ПОСЕЛЕНИЕ ГОРНОПРАВДИНСК**

1. Привести Правила землепользования и застройки муниципального образования сельское поселение Горноправдинск в соответствие действующему законодательству.

2. Дополнить градостроительные регламенты правил землепользования и застройки муниципального образования сельское поселение Горноправдинск некоторыми видами разрешенного использования земельных участков и объектов капитального строительства.

Приложение 2
к постановлению администрации
сельского поселения Горноправдинск
от 20.05.2019 № 122

**Порядок направления предложений заинтересованных лиц
по подготовке проекта внесения изменений в
правила землепользования и застройки муниципального образования сельское
поселение Горноправдинск**

1. Предложения заинтересованных лиц по подготовке проектов рассматриваются комиссией по градостроительному зонированию (комиссией по подготовке градостроительной документации, правил землепользования и застройки) территории сельского поселения Горноправдинск (далее – комиссия).

2. Предложения заинтересованных лиц по подготовке проектов в адрес комиссии направляются в отдел имущественных, жилищных и земельных отношений администрации сельского поселения Горноправдинск (п.Горноправдинск, ул.Вертолетная, дом 34, 1 этаж, отдел имущественных жилищных и земельных отношений, каб. № 10, № 2а, контактные телефоны 374-168, 374-886) в срок до 08 июля 2019 года.

3. Предложения заинтересованных лиц по подготовке проектов вносятся в адрес комиссии в письменной форме.

4. Предложения, поступившие в комиссию после истечения срока, установленного для приема предложений, неподписанные предложения, не имеющие отношения к подготовке проектов, комиссией не рассматриваются.

Ханты-Мансийский автономный округ – Югра
Ханты-Мансийский муниципальный район

МУНИЦИПАЛЬНОЕ ОБРАЗОВАНИЕ
СЕЛЬСКОЕ ПОСЕЛЕНИЕ ГОРНОПРАВДИНСК

АДМИНИСТРАЦИЯ
СЕЛЬСКОГО ПОСЕЛЕНИЯ ГОРНОПРАВДИНСК

П О С Т А Н О В Л Е Н И Е

от 21.05.2019 № 124
п.Горноправдинск

О назначении публичных слушаний по проекту
правил землепользования и застройки муниципального
образования сельское поселение Горноправдинск

В соответствии с Градостроительным кодексом Российской Федерации, Федеральным законом от 06.10.2003 № 131-ФЗ «Об общих принципах организации местного самоуправления в Российской Федерации», Уставом сельского поселения Горноправдинск, Порядком организации и проведения публичных слушаний в сельском поселении Горноправдинск, утвержденным решением Совета депутатов сельского поселения Горноправдинск от 10.05.2017 № 163, в целях обеспечения участия граждан и их объединений в осуществлении градостроительной деятельности на территории сельского поселения Горноправдинск, соблюдения прав человека на благоприятные условия жизнедеятельности, прав и законных интересов правообладателей земельных участков и объектов капитального строительства:

1. Назначить по инициативе Главы сельского поселения Горноправдинск публичные слушания по проекту правил землепользования и застройки муниципального образования сельское поселение Горноправдинск (проект прилагается к настоящему постановлению).

2. Определить уполномоченным органом по организации и проведению публичных слушаний комиссию по градостроительному зонированию (комиссию по подготовке градостроительной документации правил землепользования и застройки) территории сельского поселения Горноправдинск (далее – комиссия), состав и порядок деятельности которой утвержден постановлением администрации сельского поселения Горноправдинск от 04.04.2012 № 48 (с изменениями).

3. Организовать и провести публичные слушания в период с 22 мая 2019 года по 24 июля 2019 года.

4. Назначить собрания участников публичных слушаний:

- 22 июля 2019 года в 18-00 часов по местному времени в поселке Бобровский, место проведения – зал в здании клуба поселка Бобровский, расположенный по адресу: Ханты-Мансийский район, п.Бобровский, ул.Юбилейная, дом 15, начало регистрации участников публичных слушаний – 17 часов 30 минут по местному времени;

- 23 июля 2019 года в 18-00 часов по местному времени в деревне Лугофилинская, место проведения – зал в здании клуба деревни Лугофилинская, расположенный по адресу: Ханты-Мансийский район, д.Лугофилинская, ул.Заречная, дом 11, начало регистрации участников публичных слушаний – 17 часов 30 минут по местному времени;

- 24 июля 2019 года в 18-00 часов по местному времени в поселке Горноправдинск, место проведения – Зал торжеств, расположенный по адресу: Ханты-Мансийский район, п.Горноправдинск, ул.Вертолетная, дом 34, 1 этаж, начало регистрации участников публичных слушаний – 17 часов 30 минут по местному времени.

5. Установить, что предложения и замечания заинтересованных лиц по проекту до проведения собраний участников публичных слушаний направляются в адрес комиссии с 22 мая 2019 года по 08 июля 2019 года в письменной или электронной форме с указанием фамилии, имени, отчества, даты рождения, адреса места жительства и контактного телефона жителя муниципального образования, внесшего предложения по обсуждаемому проекту.

6. Определить местом размещения материалов информационного характера, демонстрационных материалов по проекту:

- официальный сайт администрации Ханты-Мансийского района в информационно-телекоммуникационной сети «Интернет» http://hmrn.ru;

- кабинет специалиста по архитектуре и градостроительству и земельным отношениям отдела имущественных, жилищных и земельных отношений администрации сельского поселения Горноправдинск – секретаря комиссии, расположенный на первом этаже здания администрации сельского поселения Горноправдинск по адресу: п.Горноправдинск, ул.Вертолетная, дом 34, кабинет №10.

7. Опубликовать информационное сообщение о проведении публичных слушаний и проект правил землепользования и застройки муниципального образования сельское поселение Горноправдинск в газете «Наш район» и разместить на официальном сайте администрации Ханты-Мансийского района в информационно-телекоммуникационной сети «Интернет» http://hmrn.ru.

8. Настоящее постановление вступает в силу после подписания.

9. Контроль за выполнением постановления оставляю за собой.

Глава сельского
поселения Горноправдинск О.С. Садков

Приложение к постановлению администрации
сельского поселения Горноправдинск
от 21.05.2019 № 124

РОССИЙСКАЯ ФЕДЕРАЦИЯ
ХАНТЫ-МАНСИЙСКИЙ АВТОНОМНЫЙ ОКРУГ – ЮГРА
ХАНТЫ-МАНСИЙСКИЙ РАЙОН
СЕЛЬСКОЕ ПОСЕЛЕНИЕ ГОРНОПРАВДИНСК

СОВЕТ ДЕПУТАТОВ
Четвертого созыва

РЕШЕНИЕ

от 00.00.2019 № 00

О внесении изменений в решение Совета депутатов сельского поселения Горноправдинск от 27.08.2018 № 212 «Об утверждении Правил землепользования и застройки муниципального образования сельское поселение Горноправдинск»

В соответствии с Градостроительным кодексом Российской Федерации, Федеральным законом от 27.07.2010 № 210-ФЗ «Об организации предоставления государственных и муниципальных услуг», Уставом сельского поселения Горноправдинск, решением Совета депутатов сельского поселения Горноправдинск» от 27.08.2018 № 212 «Об утверждении Правил землепользования и застройки муниципального образования сельское поселение Горноправдинск», учитывая результаты публичных слушаний по проекту решения Совета депутатов сельского поселения Горноправдинск «О внесении изменений в решение Совета депутатов сельского поселения Горноправдинск от 27.08.2018 № 212 «Об утверждении Правил землепользования и застройки сельское поселение Горноправдинск» от 00.00.2019, Совет депутатов сельского поселения Горноправдинск

РЕШИЛ:

1. Внести в приложение к решению Совета депутатов сельского поселения Горноправдинск от 27.08.2018 № 212 «Об утверждении Правил землепользования и застройки муниципального образования сельское поселение Горноправдинск» следующие изменения:

1.1. Статью 1 изложить в следующей редакции:

«Статья 1. Основные определения и термины, используемые в настоящих Правилах

Термины и определения, используемые в настоящих Правилах землепользования и застройки муниципального образования сельское поселение Горноправдинск (далее - Правила), применяются в значениях, установленных нормативными правовыми актами Российской Федерации, Ханты-Мансийского автономного округа - Югры. Слова и словосочетания «муниципальное образование сельское поселение Горноправдинск», «сельское поселение Горноправдинск», «сельское поселение», «СП Горноправдинск», «поселение», «муниципальное образование» применяются в настоящих Правилах в одном значении «сельское поселение».».

1.2. Статью 18 изложить в следующей редакции:

«Статья 18. Выдача разрешения на строительство и разрешения на ввод объекта в эксплуатацию

1. В случаях и порядке, предусмотренных Градостроительным кодексом Российской Федерации и с учетом настоящих Правил, выдаются разрешение на строительство, разрешение на ввод объекта в эксплуатацию в соответствии административными регламентами предоставления муниципальных услуг, утверждаемых постановлением администрации сельского поселения.».

1.3. В приложении 1 к Правилам землепользования и застройки муниципального образования сельское поселение Горноправдинск:

1.3.1. Статью 14 изложить в следующей редакции:

«Статья 14. Виды разрешенного использования земельных участков

14.1. Описание видов разрешенного использования земельных участках применительно к территориальной зоне определяются в соответствии с Классификатором видов разрешенного использования земельных участков, утвержденным приказом Минэкономразвития России от 01.09.2014 N 540 "Об утверждении классификатора видов разрешенного использования земельных участков".».

1.3.2. Пункт 16.3 статьи 16 изложить в следующей редакции:

«16.3. Основные и условно разрешенные виды использования земельных участков и объектов капитального строительства:

Наименование вида разрешенного использования земельных участков	Код
Основные виды разрешенного использования	
Малоэтажная многоквартирная жилая застройка	2.1.1
Блокированная жилая застройка	2.3
Среднеэтажная многоквартирная жилая застройка	2.5
Коммунальное обслуживание	3.1
Социальное обслуживание <*> <**>	3.2
Бытовое обслуживание <*> <**>	3.3
Амбулаторно-поликлиническое обслуживание <*>	3.4.1
Дошкольное, начальное и среднее общее образование	3.5.1
Культурное развитие <*>	3.6
Общественное управление <**>	3.8
Магазины <*> <**>	4.4
Рынки	4.3
Банковская и страховая деятельность <*> <**>	4.5
Общественное питание <*> <**>	4.6
Спорт <*> <**>	5.1
Связь <*> <**>	6.8
Обеспечение внутреннего правопорядка	8.3
Земельные участки (территории) общего пользования	12.0
Условно разрешенные виды использования	
Хранение автотранспорта <*>	2.7.1
Амбулаторное ветеринарное обслуживание <*> <**>	3.10.1
Гостиничное обслуживание <*>	4.7
Объекты придорожного сервиса <*>	4.9.1

».

1.3.3. Пункт 17.3 статьи 17 изложить в следующей редакции:

«17.3. Основные и условно разрешенные виды использования земельных участков и объектов капитального строительства:

Наименование вида разрешенного использования земельных участков	Код
Основные виды разрешенного использования	
Малоэтажная многоквартирная жилая застройка	2.1.1
Для индивидуального жилищного строительства	2.1
Для ведения личного подсобного хозяйства (приусадебный земельный участок)	2.2
Блокированная жилая застройка	2.3
Коммунальное обслуживание	3.1
Социальное обслуживание <*> <**>	3.2
Бытовое обслуживание <*> <**>	3.3
Амбулаторно-поликлиническое обслуживание <*>	3.4.1
Дошкольное, начальное и среднее общее образование	3.5.1
Культурное развитие <*>	3.6
Общественное управление <**>	3.8
Рынки	4.3
Магазины <*> <**>	4.4
Банковская и страховая деятельность <*> <**>	4.5
Общественное питание <*> <**>	4.6
Спорт <*> <**>	5.1
Связь <*> <**>	6.8
Обеспечение внутреннего правопорядка	8.3
Земельные участки (территории) общего пользования	12.0
Ведение огородничества	13.1
Ведение садоводства	13.2
Ведение дачного хозяйства	13.3
Условно разрешенные виды использования	
Хранение автотранспорта	2.7.1
Амбулаторное ветеринарное обслуживание <*> <**>	3.10.1
Гостиничное обслуживание <*>	4.7
Объекты придорожного сервиса <*>	4.9.1

».

1.3.4. Пункт 18.3 статьи 18 изложить в следующей редакции:

«18.3. Основные и условно разрешенные виды использования земельных участков и объектов капитального строительства:

Наименование вида разрешенного использования земельных участков	Код
Основные виды разрешенного использования	
Коммунальное обслуживание	3.1
Социальное обслуживание	3.2
Бытовое обслуживание	3.3
Деловое управление	4.1
Здравоохранение	3.4
Образование и просвещение	3.5
Культурное развитие	3.6
Религиозное использование	3.7
Общественное управление	3.8
Обеспечение деятельности в области гидрометеорологии и смежных с ней областях	3.9.1
Амбулаторное ветеринарное обслуживание	3.10.1
Банковская и страховая деятельность	4.5
Обслуживание автотранспорта	4.9
Выставочно-ярмарочная деятельность	4.10
Спорт	5.1
Причалы для маломерных судов	5.4
Связь	6.8
Автомобильный транспорт	7.2
Обеспечение внутреннего правопорядка	8.3
Земельные участки (территории) общего пользования	12.0
Условно разрешенные виды использования	
Предпринимательство	4.0

».

1.3.5. Пункт 23.3 статьи 23 изложить в следующей редакции:

«23.3. Основные и условно разрешенные виды использования земельных участков и объектов капитального строительства:

Наименование вида разрешенного использования земельных участков	Код
Основные виды разрешенного использования	
Коммунальное обслуживание	3.1
Здравоохранение	3.4
Амбулаторное ветеринарное обслуживание	3.10.1
Земельные участки (территории) общего пользования	12.0
Условно разрешенные виды использования	
Нет	

».

1.3.6. Пункт 24.3 статьи 24 изложить в следующей редакции:

«24.3. Основные и условно разрешенные виды использования земельных участков и объектов капитального строительства:

Наименование вида разрешенного использования земельных участков	Код
Основные виды разрешенного использования	
Религиозное использование	3.7
Коммунальное обслуживание	3.1
Земельные участки (территории) общего пользования	12.0
Условно разрешенные виды использования	
Нет	

».

1.3.7. Пункт 25.3 статьи 25 изложить в следующей редакции:

«25.3. Основные и условно разрешенные виды использования земельных участков и объектов капитального строительства:

Наименование вида разрешенного использования земельных участков	Код
Основные виды разрешенного использования	
Коммунальное обслуживание	3.1
Приюты для животных	3.10.2
Служебные гаражи <*>	4.9
Заготовка древесины	10.1
Склады <*>	6.9
Земельные участки (территории) общего пользования	12.0
Условно разрешенные виды использования	
Нет	

».

1.3.8. Пункт 26.3 статьи 26 изложить в следующей редакции:

«26.3. Основные и условно разрешенные виды использования земельных участков и объектов капитального строительства:

Наименование вида разрешенного использования земельных участков	Код
Основные виды разрешенного использования	
Коммунальное обслуживание	3.1
Служебные гаражи <*>	4.9
Склады	6.9
Условно разрешенные виды использования	
Нет	

».

1.3.9. Пункт 28.3 статьи 28 изложить в следующей редакции:

«28.3. Основные и условно разрешенные виды использования земельных участков и объектов капитального строительства:

Наименование вида разрешенного использования земельных участков	Код
Основные виды разрешенного использования	
Хранение автотранспорта	2.7.1
Коммунальное обслуживание	3.1
Служебные гаражи	4.9
Объекты дорожного сервиса	4.9.1
Автомобильный транспорт	7.2
Причалы для маломерных судов	5.4
Воздушный транспорт	7.4
Общее пользование водными объектами	11.1
Земельные участки (территории) общего пользования	12.0
Условно разрешенные виды использования	
Нет	

».

1.3.10. Подпункт 28.7.2 пункта 28.7 статьи 28 изложить в следующей редакции:

«28.7.2. минимальные отступы зданий, строений, сооружений от границ земельных участков устанавливаются в соответствии с пунктами 6.1-6.4 Главы 1 настоящего Приложения. Для вида с кодом 2.7.1 - 0 м.»

1.3.11. Пункт 32.3 статьи 32 изложить в следующей редакции:

«32.3.Основные и условно разрешенные виды использования земельных участков и объектов капитального строительства

Наименование вида разрешенного использования земельных участков	Код
Основные виды разрешенного использования	
Ведение личного подсобного хозяйства на полевых участках	1.16
Земельные участки общего назначения	13.0
Ведение огородничества	13.1
Ведение садоводства	13.2
Коммунальное обслуживание	3.1
Земельные участки (территории) общего пользования	12.0
Условно разрешенные виды использования	
Нет	

».

1.3.12. Пункт 33.3 статьи 33 изложить в следующей редакции:

«33.3. Основные и условно разрешенные виды использования земельных участков и объектов капитального строительства:

Наименование вида разрешенного использования земельных участков	Код
Основные виды разрешенного использования	
Коммунальное обслуживание	3.1
Религиозное использование	3.7
Земельные участки (территории) общего пользования	12.0
Ритуальная деятельность	12.1
Специальная деятельность	12.2
Условно разрешенные виды использования	
Нет	

».

2. Настоящее решение вступает в силу после его официального опубликования (обнародования).

Председатель Совета депутатов
Сельского поселения Горноправдинск

_____А.С. Попов

Глава сельского
поселения Горноправдинск

_____О.С. Садков

Ханты-Мансийский автономный округ – Югра
Ханты-Мансийский муниципальный район

МУНИЦИПАЛЬНОЕ ОБРАЗОВАНИЕ
СЕЛЬСКОЕ ПОСЕЛЕНИЕ ГОРНОПРАВДИНСК

АДМИНИСТРАЦИЯ
СЕЛЬСКОГО ПОСЕЛЕНИЯ ГОРНОПРАВДИНСК

П О С Т А Н О В Л Е Н И Е

от 21.05.2019 № 125
п.Горноправдинск

О назначении публичных слушаний по проекту внесения изменений в правила землепользования и застройки муниципального образования сельское поселение Горноправдинск

В соответствии с Градостроительным кодексом Российской Федерации, Федеральным законом от 06.10.2003 № 131-ФЗ «Об общих принципах организации местного самоуправления в Российской Федерации», Уставом сельского поселения Горноправдинск, Порядком организации и проведения публичных слушаний в сельском поселении Горноправдинск, утвержденным решением Совета депутатов сельского поселения Горноправдинск от 10.05.2017 № 163, в целях обеспечения участия граждан и их объединений в осуществлении градостроительной деятельности на территории сельского поселения Горноправдинск, соблюдения прав человека на благоприятные условия жизнедеятельности, прав и законных интересов правообладателей земельных участков и объектов капитального строительства:

1. Назначить по инициативе Главы сельского поселения Горноправдинск публичные слушания по проекту правил землепользования и застройки муниципального образования сельское поселение Горноправдинск (проект прилагается к настоящему постановлению).

2. Определить уполномоченным органом по организации и проведению публичных слушаний комиссию по градостроительному зонированию (комиссию по подготовке градостроительной документации правил землепользования и застройки) территории сельского поселения Горноправдинск (далее – комиссия), состав и порядок деятельности которой утвержден постановлением администрации сельского поселения Горноправдинск от 04.04.2012 № 48 (с изменениями).

3. Организовать и провести публичные слушания в период с 22 мая 2019 года по 24 июля 2019 года.

4. Назначить собрание участников публичных слушаний:

- 22 июля 2019 года в 18-15 часов по местному времени в поселке Бобровский, место проведения – зал в здании клуба поселка Бобровский, расположенный по адресу: Ханты-Мансийский район, п.Бобровский, ул.Юбилейная, дом 15, начало регистрации участников публичных слушаний – 17 часов 30 минут по местному времени;

5. Установить, что предложения и замечания заинтересованных лиц по проекту до проведения собраний участников публичных слушаний направляются в адрес комиссии с 22 мая 2019 года по 08 июля 2019 года в письменной или электронной форме с указанием фамилии, имени, отчества, даты рождения, адреса места жительства и контактного телефона жителя муниципального образования, внесшего предложения по обсуждаемому проекту.

6. Определить местом размещения материалов информационного характера, демонстрационных материалов по проекту:

- официальный сайт администрации Ханты-Мансийского района в информационно-телекоммуникационной сети «Интернет» http://hmrn.ru;

- кабинет специалиста по архитектуре и градостроительству и земельным отношениям отдела имущественных, жилищных и земельных отношений администрации сельского поселения Горноправдинск – секретаря комиссии, расположенный на первом этаже здания администрации сельского поселения Горноправдинск по адресу: п.Горноправдинск, ул.Вертолетная, дом 34, кабинет №10.

7. Опубликовать информационное сообщение о проведении публичных слушаний и проект правил землепользования и застройки муниципального образования сельское поселение Горноправдинск в газете «Наш район» и разместить на официальном сайте администрации Ханты-Мансийского района в информационно-телекоммуникационной сети «Интернет» http://hmrn.ru.

8. Настоящее постановление вступает в силу после подписания.

9. Контроль за выполнением постановления оставляю за собой.

Глава сельского
поселения Горноправдинск О.С. Садков

Приложение к постановлению администрации
сельского поселения Горноправдинск
от 21.05.2019 № 125

РОССИЙСКАЯ ФЕДЕРАЦИЯ
ХАНТЫ-МАНСИЙСКИЙ АВТОНОМНЫЙ ОКРУГ – ЮГРА
ХАНТЫ-МАНСИЙСКИЙ РАЙОН
СЕЛЬСКОЕ ПОСЕЛЕНИЕ ГОРНОПРАВДИНСК

СОВЕТ ДЕПУТАТОВ
Четвертого созыва

РЕШЕНИЕ

от 00.00.2019 № 00

О внесении изменений в решение Совета депутатов сельского поселения Горноправдинск от 27.08.2018 № 212 «Об утверждении Правил землепользования и застройки сельское поселение Горноправдинск»

В целях создания условий для развития территории сельского поселения, эффективного землепользования и застройки, обеспечения прав и законных интересов физических и юридических лиц, в соответствии с Градостроительным кодексом Российской Федерации, Федеральным законом от 06.10.2003 № 131-ФЗ «Об общих принципах организации местного самоуправления в Российской Федерации», в соответствии с Уставом сельского поселения Горноправдинск, учитывая результаты публичных слушаний по проекту решения Совета депутатов сельского поселения Горноправдинск «О внесении изменений в решение Совета депутатов сельского поселения Горноправдинск от 27.08.2018 № 212 «Об утверждении Правил землепользования и застройки сельское поселение Горноправдинск» от 00.00.2019, Совет депутатов сельского поселения Горноправдинск

РЕШИЛ:

1.Внести изменения в решение Совета депутатов сельского поселения Горноправдинск от 27.08.2018 № 212 «Об утверждении Правил землепользования и застройки сельское поселение Горноправдинск», согласно приложению к настоящему решению.

2. Настоящее решение вступает в силу с момента официального опубликования (обнародования).

3. Контроль за выполнением решения оставляю за собой.

Председатель Совета депутатов
Сельского поселения Горноправдинск

_____А.С. Попов

Глава сельского
поселения Горноправдинск

_____О.С. Садков

Приложение к Решению Совета депутатов
сельского поселения Горноправдинск

от «___»_____2019 №____

Изменения
в Решение Совета депутатов сельского поселения Горноправдинск
от 27.08.2018 № 212 «Об утверждении Правил землепользования и застройки сельское поселение Горноправдинск» (далее - Правила)

1. Приложение 2 к Правилам «Карта градостроительного зонирования п.Бобровский» изложить в редакции согласно приложению 1 к настоящим изменениям с учетом изменения границы зоны религиозного использования ОДЗ 208 за счет зоны здравоохранения ОДЗ 207, согласно приложению 2 к настоящим Изменениям.

Приложение 1
к изменениям в Правила землепользования и застройки
сельское поселение Горноправдинск

Карта градостроительного зонирования
п.Бобровский

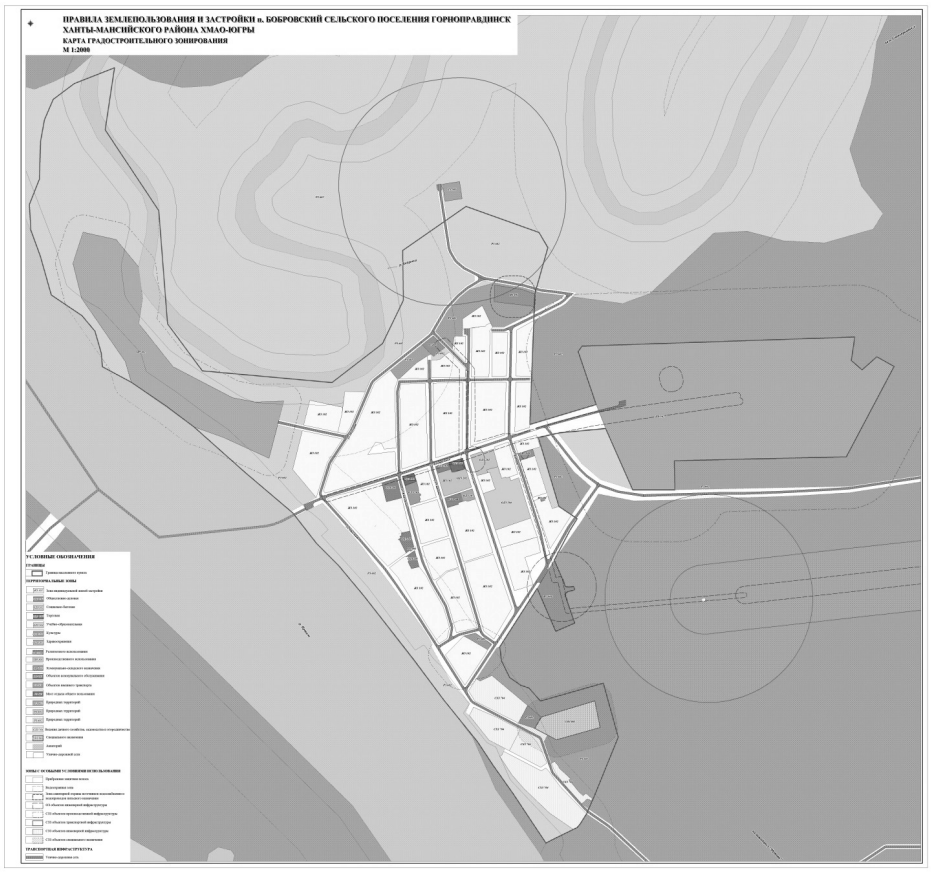

Приложение 2
к изменениям в Правила землепользования и застройки
сельское поселение Горноправдинск

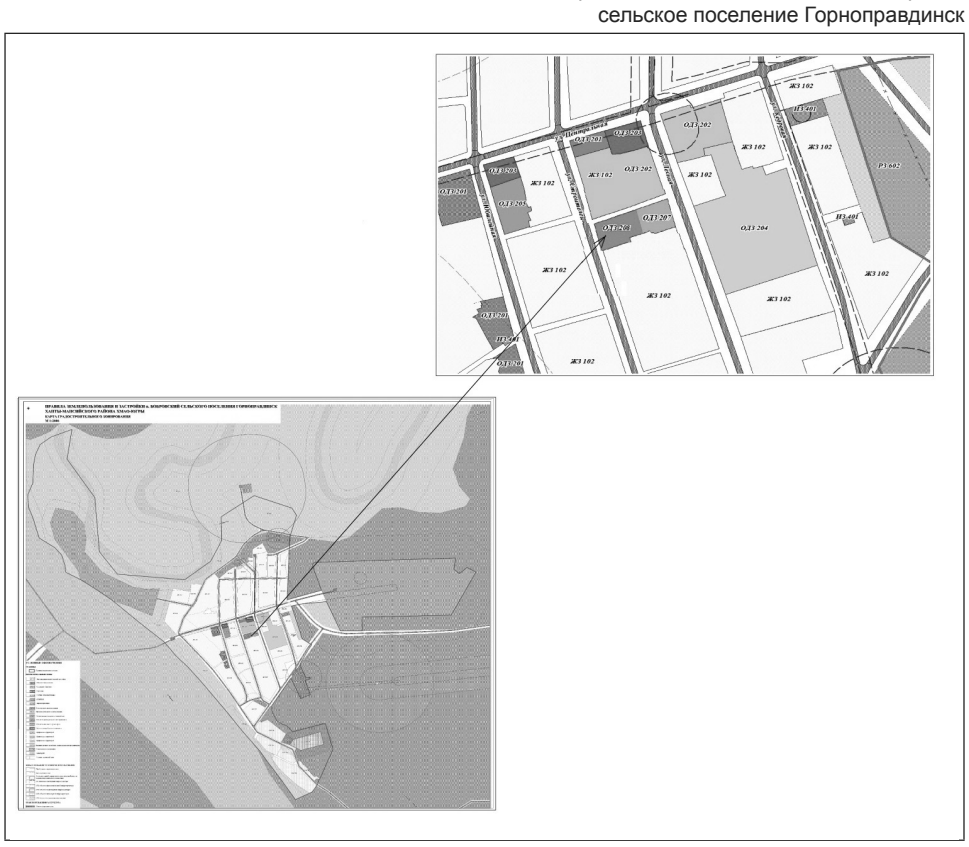

ИНФОРМАЦИОННОЕ СООБЩЕНИЕ

о проведении в период с 22 мая 2019 года по 24 июля 2019 года

публичных слушаний по проекту внесения изменений в правила землепользования и застройки муниципального образования сельское поселение Горноправдинск

Постановлением администрации сельского поселения Горноправдинск от 21.05.2019 № 124 (размещено на официальном сайте администрации Ханты-Мансийского района в информационно-телекоммуникационной сети «Интернет» http://hmrn.ru, вкладки: «Сельские поселения района», «Сельское поселение Горноправдинск») назначены публичные слушания по проекту внесения изменений в правила землепользования и застройки муниципального образования сельское поселение Горноправдинск.

Уполномоченным органом по организации и проведению публичных слушаний является комиссия по градостроительному зонированию (комиссия по подготовке градостроительной документации правил землепользования и застройки) территории сельского поселения Горноправдинск (далее – комиссия), состав и порядок деятельности которой утвержден постановлением администрации сельского поселения Горноправдинск от 04.04.2012 № 48 (с изменениями).

Дата и место проведения собраний участников публичных слушаний:

- 22 июля 2019 года в 18-00 часов по местному времени в поселке Бобровский, место проведения – зал в здании клуба поселка Бобровский, расположенный по адресу: Ханты-Мансийский район, п.Бобровский, ул.Юбилейная, дом 15, начало регистрации участников публичных слушаний – 17 часов 30 минут по местному времени;

- 23 июля 2019 года в 18-00 часов по местному времени в деревне Лугофилинская, место проведения – зал в здании клуба деревни Лугофилинская, расположенный по адресу: Ханты-Мансийский район, д.Лугофилинская, ул.Заречная, дом 11, начало регистрации участников публичных слушаний – 17 часов 30 минут по местному времени;

- 24 июля 2019 года в 18-00 часов по местному времени в поселке Горноправдинск, место проведения – Зал торжеств, расположенный по адресу: Ханты-Мансийский район, п.Горноправдинск, ул.Вертолетная, дом 34, 1 этаж, начало регистрации участников публичных слушаний – 17 часов 30 минут по местному времени.

Краткая информация о вопросе, вынесенном на публичные слушания:

Проект подготовлен в целях приведения правил землепользования в соответствие действующему законодательству, а также в целях дополнения градостроительных регламентов некоторыми видами разрешенного использования земельных участков и объектов капитального строительства.

Предложения и замечания по проекту до проведения собраний участников публичных слушаний направляются в адрес комиссии в период с 22 мая 2019 года по 08 июля 2019 года в письменной или электронной форме с указанием фамилии, имени, отчества, даты рождения, адреса места жительства и контактного телефона жителя муниципального образования, внесшего предложения по обсуждаемому проекту.

Замечания и предложения по проекту принимаются по адресу: 628520, Ханты-Мансийский автономный округ-Югра, Ханты-Мансийский район, п.Горноправдинск, ул.Вертолетная, д.34, электронная почта gpr@hmrn.ru.

С проектом и материалами информационного характера, демонстрационными материалами по проекту, постановлением администрации сельского поселения Горноправдинск от 21.05.2019 № 124 можно ознакомиться:

- на официальном сайт администрации Ханты-Мансийского района в информационно-телекоммуникационной сети «Интернет» http://hmrn.ru;

- в кабинете специалиста по архитектуре и градостроительству и земельным отношениям отдела имущественных, жилищных и земельных отношений администрации сельского поселения Горноправдинск, расположенном на первом этаже здания администрации сельского поселения Горноправдинск по адресу: п.Горноправдинск, ул.Вертолетная, дом 34, кабинет №10.

Контактные данные секретаря комиссии по градостроительному зонированию (комиссии по подготовке градостроительной документации правил землепользования и застройки) территории сельского поселения Горноправдинск: Куранова Александра Юрьевна, телефон 374-886, местонахождение: отдел имущественных, жилищных и земельных отношений администрации сельского поселения Горноправдинск, п.Горноправдинск, ул.Вертолетная, дом 34, 1 этаж, кабинет №10.

Администрация сельского поселения Горноправдинск

ИНФОРМАЦИОННОЕ СООБЩЕНИЕ

о проведении в период с 22 мая 2019 года по 24 июля 2019 года

в п. Бобровский Ханты-Мансийского района

публичных слушаний по проекту внесения изменений в правила землепользования и застройки муниципального образования сельское поселение Горноправдинск

Постановлением администрации сельского поселения Горноправдинск от 21.05.2019 № 125 (размещено на официальном сайте администрации Ханты-Мансийского района в информационно-телекоммуникационной сети «Интернет» http://hmrn.ru, вкладки: «Сельские поселения района», «Сельское поселение Горноправдинск») назначены публичные слушания по проекту внесения изменений в правила землепользования и застройки муниципального образования сельское поселение Горноправдинск.

Уполномоченным органом по организации и проведению публичных слушаний является комиссия по градостроительному зонированию (комиссия по подготовке градостроительной документации правил землепользования и застройки) территории сельского поселения Горноправдинск (далее – комиссия), состав и порядок деятельности которой утвержден постановлением администрации сельского поселения Горноправдинск от 04.04.2012 № 48 (с изменениями).

Дата и место проведения собраний участников публичных слушаний:

- 22 июля 2019 года в 18-15 часов по местному времени в поселке Бобровский, место проведения – зал в здании клуба поселка Бобровский, расположенный по адресу: Ханты-Мансийский район, п.Бобровский, ул.Юбилейная, дом 15, начало регистрации участников публичных слушаний – 17 часов 30 минут по местному времени.

Краткая информация о вопросе, вынесенном на публичные слушания:

Проект подготовлен в целях изменения функционального зонирования земельного участка, расположенного по адресу: Ханты-Мансийский район, сельское поселение Горноправдинск, п. Бобровский, ул. Строителей, 15, на зону ОДЗ 208 «Зона религиозного использования».

Предложения и замечания по проекту до проведения собраний участников публичных слушаний направляются в адрес комиссии в период с 22 мая 2019 года по 08 июля 2019 года в письменной или электронной форме с указанием фамилии, имени, отчества, даты рождения, адреса места жительства и контактного телефона жителя муниципального образования, внесшего предложения по обсуждаемому проекту.

Замечания и предложения по проекту принимаются по адресу: 628520, Ханты-Мансийский автономный округ-Югра, Ханты-Мансийский район, п.Горноправдинск, ул.Вертолетная, д.34, электронная почта gpr@hmrn.ru.

С проектом и материалами информационного характера, демонстрационными материалами по проекту, постановлением администрации сельского поселения Горноправдинск от 21.05.2019 № 125 можно ознакомиться:

- на официальном сайт администрации Ханты-Мансийского района в информационно-телекоммуникационной сети «Интернет» http://hmrn.ru;

- в кабинете специалиста по архитектуре и градостроительству и земельным отношениям отдела имущественных, жилищных и земельных отношений администрации сельского поселения Горноправдинск, расположенном на первом этаже здания администрации сельского поселения Горноправдинск по адресу: п.Горноправдинск, ул.Вертолетная, дом 34, кабинет №10.

Контактные данные секретаря комиссии по градостроительному зонированию (комиссии по подготовке градостроительной документации правил землепользования и застройки) территории сельского поселения Горноправдинск: Куранова Александра Юрьевна, телефон 374-886, местонахождение: отдел имущественных, жилищных и земельных отношений администрации сельского поселения Горноправдинск, п.Горноправдинск, ул.Вертолетная, дом 34, 1 этаж, кабинет №10.

Администрация сельского поселения Горноправдинск