

Ханты-Мансийский автономный округ - Югра  
ХАНТЫ-МАНСИЙСКИЙ РАЙОН

**КОНТРОЛЬНО-СЧЕТНАЯ ПАЛАТА**

**РАСПОРЯЖЕНИЕ**

от 07.09.2018 № 9 г. Ханты-Мансийск

Об утверждении перечня наименований должностей муниципальной службы, учреждаемых для обеспечения исполнения полномочий контрольно-счетной палаты Ханты-Мансийского района

В соответствии с Федеральным законом от 02.03.2007 № 25-ФЗ «О муниципальной службе в Российской Федерации», Законами Ханты-Мансийского автономного округа – Югры от 20.07.2007 № 97-оз «О реестре должностей муниципальной службы в Ханты-Мансийском автономном округе – Югре», от 20.07.2007 № 113-оз «Об отдельных вопросах муниципальной службы в Ханты-Мансийском автономном округе – Югре», Уставом Ханты-Мансийского района:

1. Утвердить перечень наименований должностей муниципальной службы, учреждаемых для обеспечения исполнения полномочий контрольно-счетной палаты Ханты-Мансийского района согласно приложению к настоящему распоряжению.

2. Передать настоящее распоряжение отделу кадровой работы и документооборота аппарата Думы Ханты-Мансийского района для сведения и ознакомления муниципальных служащих контрольно-счетной палаты Ханты-Мансийского района под роспись.

3. Настоящее распоряжение вступает в силу после его опубликования (обнародования).

Председатель О.А. Бурычкина

Приложение  
к распоряжению  
контрольно-счётной палаты  
Ханты-Мансийского района  
от 07.09.2018 № 9

Перечень наименований должностей муниципальной службы контрольно-счетной палаты Ханты-Мансийского района, учреждаемых для обеспечения исполнения полномочий контрольно-счетной палаты Ханты-Мансийского района

1. Должности муниципальной службы высшей группы, учреждаемые для выполнения функции «руководитель»:

председатель контрольно-счетной палаты Ханты-Мансийского района.

2. Должности муниципальной службы главной группы, учреждаемые для выполнения функции «руководитель»:

заместитель председателя контрольно-счетной палаты Ханты-Мансийского района;  
аудитор контрольно-счетной палаты Ханты-Мансийского района.

3. Должности муниципальной службы главной группы, учреждаемые для выполнения функции «специалист»:

инспектор контрольно-счетной палаты Ханты-Мансийского района.

Ханты-Мансийский автономный округ - Югра  
ХАНТЫ-МАНСИЙСКИЙ РАЙОН

**КОНТРОЛЬНО-СЧЕТНАЯ ПАЛАТА**

**РАСПОРЯЖЕНИЕ**

от 07.09.2018 № 10 г. Ханты-Мансийск

Об утверждении Перечня должностей муниципальной службы контрольно-счетной палаты Ханты-Мансийского района, при назначении на которые граждане и при замещении которых муниципальные служащие обязаны предоставлять сведения о своих доходах, об имуществе и обязательствах имущественного характера, а также сведения о доходах, об имуществе и обязательствах имущественного характера своих супруги (супруга) и несовершеннолетних детей

В целях исполнения требований законодательства Российской Федерации в сфере антикоррупционной деятельности, на основании Федеральных законов от 02.03.2007 № 25-ФЗ «О муниципальной службе в Российской Федерации», от 25.12.2008 № 273-ФЗ «О противодействии коррупции», от 03.12.2012 № 230-ФЗ «О контроле за соответствием расходов лиц, замещающих государственные должности, и иных лиц их доходам», Указа Президента РФ от 21.07.2010 № 925 «О мерах по реализации отдельных положений Федерального закона «О противодействии коррупции», Закона ХМАО – Югры от 20.07.2007 № 113-оз «Об отдельных вопросах муниципальной службы в Ханты-Мансийском автономном округе – Югре», постановлений Губернатора ХМАО – Югры от 15.12.2009 № 198 «О представлении гражданами, претендующими на замещение должностей государственной гражданской службы Ханты-Мансийского автономного округа – Югры, и государственными гражданскими служащими Ханты-Мансийского автономного округа – Югры сведений о доходах, расходах, об имуществе и обязательствах имущественного характера», от 14.08.2009 № 130 «О Перечне должностей государственной гражданской службы Ханты-Мансийского автономного округа – Югры, при замещении которых государственные гражданские служащие автономного округа обязаны представлять сведения о своих доходах, об имуществе и обязательствах имущественного характера, а также сведения о доходах, об имуществе и обязательствах имущественного характера своих супруги (супруга) и несовершеннолетних детей», руководствуясь пунктом 13 части 1 статьи 27.6. Устава Ханты-Мансийского района:

1. Утвердить Перечень должностей муниципальной службы контрольно-счетной палаты Ханты-Мансийского района, при назначении на которые граждане и при замещении которых муниципальные служащие обязаны предоставлять сведения о своих доходах, об имуществе и обязательствах имущественного характера, а также сведения о доходах, об имуществе и обязательствах имущественного характера своих супруги (супруга) и несовершеннолетних детей, согласно приложению к настоящему распоряжению.

2. Лица, замещающие должности, указанные в приложении к настоящему распоряжению, обязаны ежегодно в сроки, установленные для представления сведений о доходах, об имуществе и обязательствах имущественного характера, представлять сведения о своих расходах, а также о расходах своих супруги (супруга) и несовершеннолетних детей по каждой сделке по приобретению земельного участка, другого объекта недвижимости, транспортного средства, ценных бумаг, акций (долей участия, паев в уставных (складочных) капиталах организаций), совершенной им, его супругой (супругом) и (или) несовершеннолетними детьми в течение календарного года, предшествующего году представления сведений (далее – отчетный период), если общая сумма таких сделок превышает общий доход данного лица и его супруги (супруга) за три последних года, предшествующих отчетному периоду, и об источниках получения средств, за счет которых совершены эти сделки.

3. Установить, что сведения о доходах, расходах, об имуществе и обязательствах имущественного характера представляются в порядке, утвержденном постановлением Губернатора ХМАО – Югры от 15.12.2009 № 198, по форме справки, утвержденной Указом Президента РФ от 23.06.2014 № 460 «Об утверждении формы справки о доходах, расходах, об имуществе и обязательствах имущественного характера и внесении изменений в некоторые акты Президента Российской Федерации».

4. Установить, что гражданин, замещавший должность муниципальной службы, указанную в приложении к настоящему распоряжению, в течение двух лет, после увольнения с муниципальной службы:

- имеет право замещать на условиях трудового договора должности в организации и (или) выполнять в данной организации работы (оказывать данной организации услуги) в течение месяца стоимостью более ста тысяч рублей на условиях гражданско-правового договора (гражданско-правовых договоров), если отдельные функции муниципального (административного) управления данной организацией входили в должностные (служебные) обязанности муниципального служащего, с согласия комиссии по соблюдению требований к служебному поведению муниципальных служащих и урегулированию конфликта интересов;

- обязан при заключении трудовых или гражданско-правовых договоров на выполнение работ (оказание услуг), указанных в абзаце вторым настоящего пункта, сообщать работодателю сведения о последнем месте своей службы.

5. Передать настоящее распоряжение отделу кадровой работы и документооборота аппарата Думы Ханты-Мансийского района для сведения и ознакомления муниципальных служащих контрольно-счетной палаты Ханты-Мансийского района под роспись.

6. Настоящее распоряжение вступает в силу после его опубликования (обнародования).

Председатель О.А. Бурычкина

Приложение  
к распоряжению  
контрольно-счётной палаты  
Ханты-Мансийского района  
от 07.09.2018 № 10

Перечень должностей муниципальной службы контрольно-счетной палаты Ханты-Мансийского района, при назначении на которые граждане и при замещении которых муниципальные служащие обязаны предоставлять сведения о своих доходах, об имуществе и обязательствах имущественного характера, а также сведения о доходах, расходах, об имуществе и обязательствах имущественного характера своих супруги (супруга) и несовершеннолетних детей

Должности муниципальной службы, отнесенные Реестром должностей муниципальной службы автономного округа, утвержденным Законом Ханты-Мансийского автономного округа – Югры от 20.07.2007 № 97-оз «О Реестре должностей муниципальной службы в Ханты-мансийском автономном округе – Югре»:

1) к высшей группе должностей, учрежденных для выполнения функции «руководитель»:

председатель контрольно-счетной палаты Ханты-Мансийского района;

2) к главной группе должностей, учрежденных для выполнения функции «руководитель»:

заместитель председателя контрольно-счетной палаты Ханты-Мансийского района;

аудитор контрольно-счетной палаты Ханты-Мансийского района;

3) к главной группе должностей, учрежденных для выполнения функции «специалист»:

инспектор контрольно-счетной палаты Ханты-Мансийского района.

Ханты-Мансийский автономный округ - Югра  
ХАНТЫ-МАНСИЙСКИЙ РАЙОН

**КОНТРОЛЬНО-СЧЕТНАЯ ПАЛАТА**

**РАСПОРЯЖЕНИЕ**

от 07.09.2018 № 11 г. Ханты-Мансийск

Об утверждении Порядка размещения сведений о доходах, расходах, об имуществе и обязательствах имущественного характера лиц, замещающих должности муниципальной службы в контрольно-счетной палате Ханты-Мансийского района, и членов их семей на официальном сайте органов местного самоуправления Ханты-Мансийского района и предоставления этих сведений средствам массовой информации для опубликования

В соответствии с Федеральным законом от 25.12.2008 № 273-ФЗ «О противодействии коррупции», руководствуясь Указом Президента Российской Федерации от 08.07.2013 № 613 «Вопросы противодействия коррупции», постановлением Губернатора Ханты-Мансийского автономного округа – Югры от 21.08.2013 № 106 «О Порядке размещения сведений о доходах, расходах, об имуществе и обязательствах имущественного характера отдельных категорий лиц и членов их семей на едином официальном сайте государственных органов Ханты-Мансийского автономного округа – Югры и предоставления этих сведений общероссийским и окружным средствам массовой информации для опубликования»:

1. Утвердить:

1.1. Порядок размещения сведений о доходах, расходах, об имуществе и обязательствах имущественного характера лиц, замещающих должности муниципальной службы в контрольно-счетной палате Ханты-Мансийского района, и членов их семей на официальном сайте органов местного самоуправления Ханты-Мансийского района и предоставления этих сведений средствами массовой информации для опубликования согласно приложению 1;

1.2. Форму размещения сведений о доходах, расходах, об имуществе и обязательствах имущественного характера муниципальных служащих, замещающих должности муниципальной службы в контрольно-счетной палате Ханты-Мансийского района, и членов их семей на официальном сайте органов местного самоуправления Ханты-Мансийского района согласно приложению 2.

2. Передать настоящее распоряжение отделу кадровой работы и документооборота аппарата Думы Ханты-Мансийского района для сведения и ознакомления муниципальных служащих контрольно-счетной палаты Ханты-Мансийского района под роспись.

3. Настоящее распоряжение вступает в силу после его опубликования (обнародования).

Председатель О.А. Бурычкина

Приложение 1  
к распоряжению  
контрольно-счётной палаты  
Ханты-Мансийского района  
от 07.09.2018 № 11

Приложение 2  
к распоряжению  
контрольно-счётной палаты  
Ханты-Мансийского района  
от 07.09.2018 № 11

**ПОРЯДОК**  
**размещения сведений о доходах, расходах,**  
**об имуществе и обязательствах имущественного характера лиц,**  
**замещающих должности муниципальной службы в контрольно-счётной палате Хан-**  
**ты-Мансийского района,**  
**и членов их семей на официальном сайте органов местного самоуправления Ханты-**  
**Мансийского района**  
**и предоставления этих сведений средствами массовой**  
**информации для опубликования**  
**(далее - Порядок)**

1. Настоящим Порядком устанавливаются обязанности контрольно-счётной палаты Ханты-Мансийского района по размещению сведений о доходах, расходах, об имуществе и обязательствах имущественного характера лиц, замещающих должности муниципальной службы в контрольно-счётной палате Ханты-Мансийского района (далее соответственно - муниципальные служащие, контрольно-счётная палата), и членов их семей на официальном сайте органов местного самоуправления Ханты-Мансийского района (далее - официальный сайт) и предоставлении этих сведений средствами массовой информации для опубликования в связи с их запросами, если федеральными законами не установлен иной порядок размещения указанных сведений и (или) их предоставления средствами массовой информации для опубликования.

2. На официальном сайте размещаются и средствами массовой информации предоставляются для опубликования следующие сведения о доходах, расходах, об имуществе и обязательствах имущественного характера лиц, указанных в пункте 1 настоящего Порядка:

а) перечень объектов недвижимого имущества, принадлежащих лицам, указанным в пункте 1 настоящего Порядка, на праве собственности или находящихся в их пользовании, с указанием вида, площади и страны расположения каждого из таких объектов;

б) перечень транспортных средств с указанием вида и марки, принадлежащих на праве собственности лицам, указанным в пункте 1 настоящего Порядка;

в) декларированный годовой доход лиц, указанных в пункте 1 настоящего Порядка;

По письменной просьбе лица, предоставляющего сведения о доходах, расходах, об имуществе и обязательствах имущественного характера, отдельной строкой указывается сумма дохода, полученного, в том числе от продажи имущества, или иные виды доходов, указанные в сведениях в соответствии с законодательством.

г) сведения об источниках получения средств, за счет которых совершены сделки (совершена сделка) по приобретению земельного участка, другого объекта недвижимого имущества, транспортного средства, ценных бумаг (долей участия, паев в уставных (складочных) капиталах организаций), если общая сумма таких сделок превышает общий доход лица, указанного в пункте 1 настоящего Порядка, и его супруги (супруга) за три последних года, предшествующих отчетному периоду.

3. В размещаемых на официальном сайте и предоставляемых средствами массовой информации для опубликования сведениях о доходах, расходах, об имуществе и обязательствах имущественного характера запрещается указывать:

а) иные сведения (кроме указанных в пункте 2 настоящего Порядка) о доходах лиц, указанных в пункте 1 настоящего Порядка, об имуществе, принадлежащем на праве собственности названным лицам, и об их обязательствах имущественного характера;

б) персональные данные лиц, указанных в пункте 1 настоящего Порядка;

в) данные, позволяющие определить место жительства, почтовый адрес, телефон и иные индивидуальные средства коммуникации лиц, указанных в пункте 1 настоящего Порядка;

г) данные, позволяющие определить местонахождение объектов недвижимого имущества, принадлежащих лицам, указанным в пункте 1 настоящего Порядка, на праве собственности или находящихся в их пользовании;

д) информацию, отнесенную к государственной тайне или являющуюся конфиденциальной.

4. На официальном сайте размещаются сведения о доходах, расходах, об имуществе и обязательствах имущественного характера по форме согласно приложению к настоящему Порядку.

5. Сведения о доходах, расходах, об имуществе и обязательствах имущественного характера, указанные в пункте 2 настоящего Порядка, за весь период замещения лицами, указанными в пункте 1 настоящего Порядка (за исключением их супруг (супругов) и несовершеннолетних детей), должностей, замещение которых влечет за собой размещение их сведений о доходах, расходах, об имуществе и обязательствах имущественного характера, а также сведения о доходах, расходах, об имуществе и обязательствах имущественного характера их супруг (супругов) и несовершеннолетних детей находятся на официальном и ежегодно обновляются в течение 14 рабочих дней со дня истечения срока, установленного для их подачи.

6. Размещение на официальном сайте и предоставление средствами массовой информации для опубликования сведений о доходах, расходах, об имуществе и обязательствах имущественного характера, указанных в пункте 2 настоящего Порядка, предоставляемых лицами, указанными в пункте 1 настоящего Порядка, обеспечивается контрольно-счётной платой самостоятельно, в соответствии с пунктом 3 части 1 статьи 9 Решения Думы Ханты-Мансийского района от 18.12.2014 № 418 «О Порядке материально-технического и организационного обеспечения деятельности органов местного самоуправления Ханты-Мансийского района».

7. Лицо, назначенное ответственным за работу по профилактике коррупционных и иных правонарушений в контрольно-счётной палате:

а) в течение трех рабочих дней со дня поступления запроса от средства массовой информации сообщает о нем муниципальному служащему, в отношении которого поступил запрос;

б) в течение семи рабочих дней со дня поступления запроса от средства массовой информации о предоставлении сведений о доходах, расходах, об имуществе и обязательствах имущественного характера обеспечивает предоставление сведений, указанных в пункте 2 настоящего Порядка, по форме согласно приложению к настоящему Порядку, в том случае, если запрашиваемые сведения отсутствуют на официальном сайте.

8. Муниципальные служащие, обеспечивающие размещение сведений о доходах, расходах, об имуществе и обязательствах имущественного характера на официальном сайте и их представление средствами массовой информации для опубликования, несут в соответствии с законодательством Российской Федерации ответственность за несоблюдение настоящего Порядка, а также за разглашение сведений, отнесенных к государственной тайне или являющихся конфиденциальными.

Сведения  
о доходах, расходах, об имуществе и обязательствах  
имущественного характера

(полное наименование должности)

за период с 01 января по 31 декабря \_\_\_\_\_ года

	Декларированный годовой доход за отчетный год (руб.) <*>	Перечень объектов недвижимого имущества и транспортных средств, принадлежащих на праве собственности (источники получения средств, за счет которых совершена сделка) <***>				Перечень объектов недвижимого имущества, находящегося в пользовании			Сведения об источниках получения средств, за счет которых совершена сделка по приобретению ценных бумаг (долей участия, паев в уставных (складочных) капиталах организаций) <***>
		вид объектов недвижимости<***>	площадь (кв. м)	страна расположения	транспортные средства (вид, марка)	вид объектов недвижимости	площадь (кв. м)	страна расположения	
Фамилия, имя, отчество лица, замещающего должность муниципальной службы									
Супруга (супруг) (без указания персональных данных)									
Несовершеннолетний ребенок (без указания персональных данных)									

<\*> - по письменной просьбе лица, предоставляющего сведения о доходах, расходах, об имуществе и обязательствах имущественного характера, отдельной строкой указывается сумма дохода, полученного, в том числе от продажи имущества либо осуществления иной деятельности в соответствии с федеральным законодательством;

<\*\*\*> - информация об источниках получения средств, за счет которых совершена сделка по приобретению земельного участка, другого объекта недвижимости, транспортного средства, ценных бумаг (долей участия, паев в уставных (складочных) капиталах организаций), если сумма сделки превышает общий доход данного лица и его супруги (супруга) за три последних года, предшествующих совершению сделки, указывается в случае, если сделка была совершена в отчетном периоде;

<\*\*\*\*> - в случае если объект недвижимости находится в долевой собственности, указывается также доля в праве собственности на объект.

**Изменения и дополнения в  
Общий список  
кандидатов в присяжные заседатели  
Ханты-Мансийский район  
(наименование муниципального образования)  
для Ханты-Мансийский районный суд на 2018 год  
(наименование суда)**

**1. Граждане, исключенные из списка (запасного списка) кандидатов в  
присяжные заседатели:**

№ п.п.	Фамилия, Имя, Отчество
1	Абдульманова Валентина Михайловна
2	Агапов Сергей Евгеньевич
3	Алукевич Август Августович
4	Алексеев Сергей Владиленович
5	Алексеева Наталья Александровна
6	Алиева Нарынгуль Вахаб Кызы
7	Антипин Владислав Владимирович
8	Ануфриев Александр Анатольевич
9	Ануфриева Валентина Михайловна
10	Аразова Зарема Аскеровна
11	Арбузов Иван Александрович
12	Арканова Тамара Геннадьевна
13	Архипов Александр Федорович
14	Архипов Петр Александрович
15	Архипова Евгения Олеговна
16	Баранова Елена Анатольевна
17	Башаров Виктор Анатольевич
18	Безголова Анна Игоревна
19	Беломоин Петр Васильевич
20	Беспярых Екатерина Сергеевна
21	Блихарская Валентина Николаевна
22	Бобков Алексей Сергеевич
23	Бобобеков Зокир Абдушукурович
24	Богданов Андрей Николаевич
25	Бохан Геннадий Валентинович
26	Братухина Елена Владимировна
27	Бронников Николай Владимирович
28	Булатова Любовь Георгиевна
29	Булатова Светлана Николаевна
30	Бутерус Сергей Аркадьевич
31	Быковская Анна Викторовна
32	Вавилова Надежда Георгиевна
33	Валтусов Юрий Анатольевич
34	Васильева Александра Александровна
35	Вахрушев Станислав Борисович
36	Венго Светлана Викторовна
37	Волдин Алексей Ефимович
38	Волокитина Зинаида Петровна
39	Воробьев Павел Сергеевич
40	Гармонова Надежда Ильинична
41	Герасимович Владимир Владимирович
42	Гирина Нина Валерьевна
43	Глухих Антон Александрович
44	Голубева Вера Александровна
45	Дегтярев Артем Михайлович
46	Дмитриев Сергей Александрович
47	Додонова Ольга Викторовна
48	Долгушин Константин Николаевич
49	Дольникова Марина Викторовна
50	Доронина Снежанна Игоревна
51	Дороничев Николай Африкантович
52	Дубровина Ольга Никитична
53	Дудникова Светлана Никандровна
54	Дудепин Юрий Геннадьевич
55	Дюкарева Инна Львовна
56	Дядин Антон Владимирович
57	Елизарова Ольга Васильевна
58	Елистратова Мария Викторовна
59	Емелин Сергей Владимирович
60	Жанабекова Райхан Тулеповна
61	Жевлакова Елена Михайловна
62	Житников Анатолий Васильевич
63	Житникова Любовь Владимировна
64	Жульдинов Евгений Владимирович
65	Завьялов Павел Юрьевич
66	Задорожный Владимир Валентинович
67	Зайцева Винария Миникадимовна
68	Закиров Хайдар Закирович
69	Закирова Альфия Хакимовна
70	Замалутдинова Любовь Ивановна
71	Замятин Иван Валерьевич
72	Замятин Ирина Олеговна
73	Замятин Наталья Юрьевна
74	Захаров Николай Александрович
75	Захарова Вера Борисовна
76	Захарова Светлана Николаевна
77	Захарова Татьяна Борисовна
78	Зиновьева Мария Иосифовна
79	Змановский Павел Николаевич
80	Знаменщиков Сергей Анатольевич
81	Золотов Олег Владимирович
82	Зоркальцев Анатолий Максимович
83	Зырянов Владимир Александрович
84	Иваненко Любовь Викторовна
85	Иванов Александр Валерьевич
86	Иванов Александр Николаевич
87	Иванова Светлана Леонидовна
88	Иванских Виктор Иванович
89	Игнатьева Елена Александровна
90	Ионин Олег Георгиевич
91	Ишемгулов Руслан Ринатович
92	Казанцев Александр Маркович
93	Казанцев Виктор Михайлович
94	Казюкин Николай Михайлович
95	Кайгородова Ирина Анатольевна
96	Калашникова Елена Александровна
97	Калашникова Татьяна Владимировна
98	Калинин Николай Васильевич
99	Калинюк Александр Васильевич
100	Калугина Алена Григорьевна
101	Капитанов Григорий Валентинович
102	Каравайцев Виталий Анатольевич
103	Каримова Татьяна Михайловна
104	Карпухина Людмила Николаевна
105	Карягина Анна Александровна
106	Катанин Алексей Владимирович
107	Катанина Вера Георгиевна
108	Кириллова Светлана Викторовна
109	Киришин Сергей Вячеславович
110	Киселева Галина Николаевна
111	Клейфельд Евгений Сергеевич
112	Клименко Алексей Николаевич
113	Клыгин Борис Григорьевич
114	Клыкова Надежда Константиновна
115	Кляхина Наталья Николаевна
116	Коблов Александр Вячеславович
117	Ковалдина Александр Павловна
118	Коголь Раиса Валентиновна
119	Кожемякина Елена Александровна
120	Козадов Владимир Николаевич
121	Козлов Александр Николаевич
122	Козлова Елена Николаевна
123	Коккош Наталья Андреевна
124	Комиссарова Татьяна Михайловна

125	Конев Николай Викторович
126	Конева Валентина Владимировна
127	Конева Светлана Сергеевна
128	Конева Татьяна Михайловна
129	Коновалова Галина Юрьевна
130	Кононова Марина Степановна
131	Конякин Андрей Юрьевич
132	Коптяева Надежда Павловна
133	Корепанов Василий Владимирович
134	Корепанов Юрий Иванович
135	Королев Евгений Анатольевич
136	Королева Чеслава Валерьевна
137	Косарев Денис Александрович
138	Костерина Ирина Игоревна
139	Косьяненко Виктор Петрович
140	Кравченко Евдокия Михайловна
141	Кравчук Сергей Александрович
142	Краев Сергей Валерьевич
143	Краева Надежда Михайловна
144	Крамарова Наталья Евгеньевна
145	Красавина Анифа Рахимжановна
146	Кудрин Владимир Геннадьевич
147	Кузнецов Владимир Кириллович
148	Куклин Анатолий Алексеевич
149	Куклина Зоя Никитична
150	Кулешов Юрий Анатольевич
151	Куякова Ольга Андреевна
152	Курбандурдыева Инна Сергеевна
153	Курманова Надежда Андреевна
154	Кучукова Майя Хамидовна
155	Куштурная Оксана Анатольевна
156	Лабзина Мария Витальевна
157	Ларюшкина Наталья Викторовна
158	Лебедев Игорь Витальевич
159	Литвиненко Зильда Марьяевна
160	Люшкин Андрей Юрьевич
161	Макарцева Татьяна Григорьевна
162	Маллаев Сагид Алиевич
163	Малюгин Александр Владимирович
164	Малюгина Людмила Вячеславовна
165	Мамаева Татьяна Валерьевна
166	Манатов Мушфиг Акиф Оглы
167	Маркин Аркадий Иванович
168	Марьева Людмила Александровна
169	Матвеева Ольга Ивановна
170	Медведев Николай Петрович
171	Микрун Елена Викторовна
172	Михайлова Елена Михайловна
173	Младенцева Лариса Геннадьевна
174	Могирь Татьяна Александровна
175	Молоков Николай Юрьевич
176	Морозова Ольга Викторовна
177	Мотошина Светлана Викторовна
178	Мурашева Людмила Яковлевна
179	Мустафаев Ильгар Шагид Оглы
180	Мухаммадиева Гульнара Нагитупловна
181	Никифорова Ирина Анатольевна
182	Нифонтов Евгений Андреевич
183	Нохрина Оксана Викторовна
184	Обатин Андрей Васильевич
185	Ольйт Мария Анатольевна
186	Османов Иса Султанович
187	Павлюк Виктор Агеевич
188	Палькова Людмила Ивановна
189	Пальянов Игорь Витальевич
190	Панченко Евгений Александрович
191	Парфенова Валентина Станиславовна
192	Паткина Алиса Валерьевна
193	Пересыпкин Петр Николаевич
194	Петухина Вера Николаевна
195	Пешеходова Елена Анатольевна
196	Плесовских Татьяна Николаевна
197	Помелов Григорий Сергеевич
198	Попандоупо Наталья Олеговна
199	Попова Светлана Николаевна
200	Почепаев Максим Дмитриевич
201	Примак Надежда Ивановна
202	Притужалов Михаил Александрович
203	Прозоров Александр Михайлович
204	Простокицин Федор Алексеевич
205	Птицын Михаил Валентинович
206	Пуминова Татьяна Владимировна
207	Пуртова Ольга Валерьевна
208	Рогина Анита Юрьевна
209	Рудер Лилия Александровна
210	Рунге Светлана Ивановна
211	Рыбьяков Анатолий Николаевич
212	Савристова Дарья Александровна
213	Садькова Нурия Такиупловна
214	Сафонова Тамара Федоровна
215	Себергешев Геннадий Николаевич
216	Седов Михаил Леонидович
217	Сивков Федор Михайлович
218	Сидорова Марина Владимировна
219	Сливочкин Олег Владимирович
220	Слинкин Игнат Васильевич
221	Смирнова Валентина Александровна
222	Собачкин Анатолий Трофимович
223	Соловей Людмила Анатольевна
224	Соломинцева Лариса Владимировна
225	Сондыкова Людмила Николаевна
226	Спресов Михаил Владимирович
227	Сургуев Александр Юрьевич
228	Сушицкий Александр Владимирович
229	Сушкин Сергей Георгиевич
230	Тараканов Сергей Викторович
231	Тарлина Ольга Ильинична
232	Теплякова Ирина Александровна
233	Тетерин Роман Викторович
234	Тимиргалиев Дмитрий Анатольевич
235	Тишина Ольга Афанасьевна
236	Толстогузова Анастасия Васильевна
237	Трофимова Галина Владимировна
238	Тургунбаев Хамза Файзуллаевич
239	Турнаева Мария Владимировна
240	Устюжанин Евгений Михайлович
241	Файзуллин Айрат Фазуллович
242	Фалькович Александр Петрович
243	Филатова Людмила Алексеевна
244	Филиппов Вадим Николаевич
245	Фомина Светлана Степановна
246	Хайбулин Линар Раисович
247	Хозяинов Дмитрий Васильевич
248	Хорт Валентина Петровна
249	Худойназарова Нуриноса Ганиевна
250	Чикиридин Сергей Константинович
251	Чилик Татьяна Анатольевна
252	Шабатина Валентина Ивановна
253	Шамсиева Авзалмо Файзиевна
254	Шапо Валентина Петровна
255	Шатина Наталья Александровна
256	Шевелев Дмитрий Алексеевич
257	Широкорядова Екатерина Николаевна
258	Шубина Юлия Александровна
259	Юлин Александр Алексеевич
260	Юсупов Диор Келдиевич
261	Юсупов Нозиржон Баходурович
262	Ялонских Владимир Степанович

## 2. Граждане, включенные в список (запасной список) кандидатов в присяжные заседатели:

№ п.п.	Фамилия, Имя, Отчество
1	Абайдуллина Флора Мухаметкиреевна
2	Абдуллаева Эльза Хандадаш Кызы
3	Абрамович Владимир Владимирович
4	Аверин Сергей Викторович
5	Алексеева Татьяна Николаевна
6	Андреев Андриян Николаевич
7	Аникина Дарья Федоровна
8	Анисимова Надежда Александровна
9	Антонова Валентина Владимировна
10	Атанасова Мария Александровна
11	Аширбакиева Гузель Николаевна
12	Бабаева Насханум Халыг Кызы
13	Багманова Альбина Салайдиновна
14	Байгильдина Анна Александровна
15	Байсалимова Гульязза Ахметязаровна
16	Байсуркаева Бирлант Султановна
17	Батенева Валентина Леонидовна
18	Башмакова Ксения Алексеевна
19	Безулый Григорий Иванович
20	Бекленева Светлана Никандровна
21	Белых Елена Александровна
22	Бердыкаев Ильдар Камильевич
23	Берестов Анатолий Владимирович
24	Берсенёва Лариса Александровна
25	Бирюков Сергей Павлович
26	Боровиков Владимир Николаевич
27	Босамыкина Анна Александровна
28	Булавский Сергей Владимирович
29	Вадичупов Данил Михайлович
30	Вайветкин Михаил Анатольевич
31	Варго Валентина Адамовна
32	Варго Татьяна Петровна
33	Василов Алексей Викторович
34	Васильев Иван Евгеньевич
35	Васильев Михаил Сергеевич
36	Васильева Кристина Викторовна
37	Васильева Ольга Ивановна
38	Ведерникова Полина Петровна
39	Верещагин Александр Алексеевич
40	Волгонен Александр Васильевич
41	Волохова Наталья Анатольевна
42	Воронцов Андрей Анатольевич
43	Воронцова Светлана Ивановна
44	Гадаева Алена Алисолтановна
45	Гайлит Елена Петровна
46	Гасанбеков Арсен Гамзабекович
47	Гизатуллина Татьяна Владимировна
48	Гилязова Валентина Ильинична
49	Голиус Ирина Ивановна
50	Голубева Анастасия Александровна
51	Голубчикова Анна Александровна
52	Гончаров Михаил Иванович
53	Горбачев Николай Николаевич
54	Готовиц Ирина Владимировна
55	Губина Светлана Рафаиловна
56	Дебров Вадим Анатольевич
57	Демидова Анастасия Владимировна
58	Деточкина Нина Дмитриевна
59	Джабраилова Екатерина Николаевна
60	Дмитроченко Оксана Васильевна
61	Дорохина Вера Владимировна
62	Дыба Евгений Николаевич
63	Евреева Наталья Владимировна
64	Елисева Татьяна Андреевна
65	Еремеева Светлана Сергеевна
66	Ернова Ирина Павловна
67	Жестовская Ирина Михайловна
68	Завалин Андрей Юрьевич
69	Завьялова Анастасия Юрьевна
70	Загваздина Надежда Анатольевна
71	Закович Татьяна Юрьевна
72	Закович Юрий Теодорович
73	Замятин Андрей Николаевич
74	Замятина Мария Олеговна
75	Захаров Виктор Николаевич
76	Захаров Иван Сергеевич
77	Зеленская Диана Ивановна
78	Злыгостев Аркадий Геннадьевич
79	Змановская Татьяна Андреевна
80	Зоркальцева Любовь Георгиевна
81	Зубаирова Рафия Салахутдиновна
82	Иванова Ольга Николаевна
83	Казюкин Владимир Михайлович
84	Казюкина Людмила Васильевна
85	Кайгородова Ольга Николаевна
86	Капралова Татьяна Николаевна
87	Каюкова Наталья Викторовна
88	Киселёва Алена Владимировна
89	Киселева Жанылмурза Азизбековна
90	Клыгина Жанна Григорьевна
91	Кожевникова Татьяна Сергеевна
92	Козьмин Андрей Петрович
93	Комиссаров Максим Сергеевич
94	Комлев Дмитрий Николаевич
95	Конев Сергей Александрович
96	Кордюкова Анастасия Владимировна
97	Корепанова Галина Владимировна
98	Королев Александр Иванович
99	Королева Нелли Галгатовна
100	Костарева Марина Геннадьевна
101	Кочнев Сергей Александрович
102	Критинко Владимир Владимирович
103	Кудренко Ирина Юрьевна
104	Куликова Елена Александровна
105	Куранов Александр Александрович
106	Курбатов Александр Алексеевич
107	Кусакина Юлия Александровна
108	Кутмарова Анастасия Владимировна
109	Латыпова Ольга Петровна
110	Левдина Татьяна Борисовна
111	Летунов Александр Владимирович
112	Липихина Надежда Антоновна
113	Литвяк Александр Николаевич
114	Лозьмова Марина Октябровна
115	Локтионов Сергей Александрович
116	Лукьянов Владимир Михайлович
117	Лямина Светлана Владимировна
118	Ляпунов Игорь Иванович
119	Малзрыков Арслан Васильевич
120	Мальцева Надежда Николаевна
121	Марченко Валерий Васильевич
122	Мастерских Николай Викторович
123	Матвеева Светлана Михайловна
124	Матушкин Александр Леонидович
125	Махнина Ирина Николаевна
126	Мещлер Сергей Александрович
127	Микрун Виктор Анатольевич
128	Миросниченко Нина Владимировна

129	Михайлов Николай Григорьевич
130	Мокрушин Алексей Иосифович
131	Моноенко Нина Сергеевна
132	Мординова Валентина Ильинична
133	Морозова Анна Степановна
134	Мосунова Наталья Николаевна
135	Мотвилова Наталья Андреевна
136	Мурасова Елена Андреевна
137	Нальгиев Багаудин Магаметович
138	Насонов Юрий Дмитриевич
139	Насрутдинов Юрий Анатольевич
140	Негилева Елена Викторовна
141	Неумывакин Максим Сергеевич
142	Нечунаев Евгений Валерьевич
143	Нигаметьянов Игорь Ильшатovich
144	Никифорова Евгения Георгиевна
145	Нифталыев Хадис Эюб Оглы
146	Новаторова Татьяна Анатольевна
147	Новиков Сергей Сергеевич
148	Новоселова Екатерина Ильшатovich
149	Новыхова Светлана Николаевна
150	Нугманова Ксения Александровна
151	Огородникова Валентина Адамовна
152	Олейниченко Елена Владимировна
153	Омельченко Ирина Витальевна
154	Павлова Татьяна Михайловна
155	Палагнюк Игорь Сергеевич
156	Панарина Вера Николаевна
157	Панова Людмила Юрьевна
158	Пархоменко Михаил Николаевич
159	Пархоменко Николай Степанович
160	Пашков Михаил Павлович
161	Пеняева Алена Федоровна
162	Першина Вера Григорьевна
163	Пестова Валентина Михайловна
164	Петров Артем Александрович
165	Петрова Нина Александровна
166	Петровская Галина Ивановна
167	Пикунова Татьяна Александровна
168	Пилипенко Екатерина Николаевна
169	Пискарев Владимир Николаевич
170	Плесовских Александр Витальевич
171	Плесовских Валерий Михайлович
172	Плотникова Надежда Павловна
173	Подчувалова Надежда Григорьевна
174	Полянцева Ирина Игоревна
175	Помазкин Никита Игоревич
176	Понамарева Елена Николаевна
177	Попов Леонид Алексеевич
178	Поспелова Ирина Викторовна
179	Прокудин Виктор Викентьевич
180	Прокудина Алена Николаевна
181	Пуртов Александр Александрович
182	Пуртов Александр Юрьевич
183	Пуртов Юрий Александрович
184	Реланова Ирина Петровна
185	Риль Иван Евгеньевич
186	Риффель Эдуард Робертович
187	Роева Ирина Николаевна
188	Романова Александра Ильинична
189	Романчук Любовь Васильевна
190	Русанов Сергей Анатольевич
191	Рыбакова Ольга Михайловна
192	Рыжков Дмитрий Евгеньевич
193	Савина Светлана Викторовна
194	Саитов Марат Яумиевич
195	Саламаха Анастасия Петровна
196	Сальников Георгий Васильевич
197	Самороков Михаил Александрович
198	Санкевич Светлана Никитична
199	Сапранова Алена Игоревна
200	Сарапульцева Любовь Николаевна
201	Светлицкая Елена Владимировна
202	Седловская Татьяна Николаевна
203	Сергеева Марина Николаевна
204	Сердитых Ирина Владимировна
205	Сивкова Жанна Владимировна
206	Сивкова Кристина Анатольевна
207	Сивкова Светлана Николаевна
208	Сидоров Александр Александрович
209	Симонов Александр Владимирович
210	Симонова Любовь Николаевна
211	Симушина Татьяна Владимировна
212	Синева Елена Васильевна
213	Сирант Ирина Анатольевна
214	Сичкарь Александр Иванович
215	Скосярев Юрий Константинович
216	Скрипунова Марина Андреевна
217	Сливко Татьяна Михайловна
218	Слинкин Антон Алексеевич
219	Слинкина Галина Григорьевна
220	Смилянец Виктория Ивановна
221	Смилянец Владимир Алексеевич
222	Смирнов Олег Михайлович
223	Смирнова Екатерина Андреевна
224	Смирных Татьяна Петровна
225	Сморчков Владимир Васильевич
226	Собакина Тамара Николаевна
227	Собянин Василий Михайлович
228	Созоник Юрий Филиппович
229	Соколов Евгений Александрович
230	Соколова Надежда Александровна
231	Солина Анна Осевна
232	Соловьева Галина Петровна
233	Сорокина Елена Александровна
234	Сотников Виталий Никитич
235	Спиридонова Лидия Александровна
236	Стреха Андрей Александрович
237	Султанова Татьяна Мануэльевна
238	Сургучева Нина Александровна
239	Тарлина Валентина Ивановна
240	Топорков Сергей Михайлович
241	Тюменцев Андрей Леонидович
242	Усольцева Любовь Петровна
243	Фарзуллаева Гульнара Баласан Кызы
244	Фатеева Светлана Васильевна
245	Филатова Наталья Ивановна
246	Хакимов Александр Юрьевич
247	Хозяинова Галина Геннадьевна
248	Холодилова Ольга Октябровна
249	Цаунер Владимир Леонидович
250	Чернышева Валентина Дмитриевна
251	Чернявчук Ирина Вольдемаровна
252	Чукомина Надежда Ивановна
253	Шатина Людмила Николаевна
254	Шелестюк Михаил Валерьевич
255	Шумилов Анатолий Николаевич
256	Шемелинин Николай Николаевич
257	Щербакова Надежда Игоревна
258	Щетков Вадим Васильевич
259	Юдина Екатерина Владимировна
260	Янина Валентина Николаевна
261	Янкович Вера Валентиновна
262	Яшин Олег Александрович



Российская Федерация  
Ханты-Мансийский автономный округ-Югра

**ТЕРРИТОРИАЛЬНАЯ ИЗБИРАТЕЛЬНАЯ КОМИССИЯ  
ХАНТЫ-МАНСИЙСКОГО РАЙОНА**

628002 Ханты-Мансийский округ-Югра,  
г. Ханты-Мансийск, ул. Гагарина, д. 214

e-mail: tik@hmm.ru  
тел./факс (3467) 35-22-90, 35-28-89

11 сентября 2018 года № 59

**ПОСТАНОВЛЕНИЕ**

**Об утверждении протокола о результатах выборов главы сельского поселения  
Селиярово**

9 сентября 2018 года состоялись выборы главы сельского поселения Селиярово.

На основании первого экземпляра протокола №1 участковой избирательной комиссии избирательного участка № 275 об итогах голосования на выборах главы сельского поселения Селиярово, путем суммирования всех содержащихся в них данных, руководствуясь статьей 70 Федерального закона Российской Федерации «Об основных гарантиях избирательных прав и права на участие в референдуме граждан Российской Федерации», статьей 10 Закона Ханты-Мансийского автономного округа от 18 июня 2003 года №33-оз «О выборах глав муниципальных образований в Ханты-Мансийском автономном округе – Югре», постановлением Избирательной комиссии Ханты-Мансийского автономного округа - Югры от 29.05.2018 года №359 «О возложении полномочий избирательной комиссии муниципального образования сельского поселения Селиярово на территориальную избирательную комиссию Ханты-Мансийского района», территориальная избирательная комиссия Ханты-Мансийского района с полномочиями избирательной комиссии муниципального образования сельского поселения Селиярово **ПОСТАНОВИЛА:**

1. Признать состоявшимися и действительными выборы главы сельского поселения Селиярово.
2. Утвердить первые экземпляры протокола №1 и сводной таблицы №1 территориальной избирательной комиссии Ханты-Мансийского района с полномочиями избирательной комиссии муниципального образования сельского поселения Селиярово о результатах выборов главы сельского поселения Селиярово (приложение).
3. Считать избранным главой сельского поселения Селиярово Юдина Александра Алексеевича, а также известить Юдина Александра Алексеевича об избрании главой сельского поселения Селиярово.
4. Опубликовать настоящее постановление в газете «Наш район» и разместить его на сайте территориальной избирательной комиссии Ханты-Мансийского района.

Председатель  
избирательной комиссии \_\_\_\_\_/Д.А. Кузьменко  
**М.П.**  
Секретарь  
избирательной комиссии \_\_\_\_\_/О.С. Рудик

Российская Федерация  
Ханты-Мансийский автономный округ-Югра

**ТЕРРИТОРИАЛЬНАЯ ИЗБИРАТЕЛЬНАЯ КОМИССИЯ  
ХАНТЫ-МАНСИЙСКОГО РАЙОНА**

628002 Ханты-Мансийский округ-Югра,  
г. Ханты-Мансийск, ул. Гагарина, д. 214

e-mail: tik@hmm.ru  
тел./факс (3467) 35-22-90, 35-28-89

11 сентября 2018 года № 66

**ПОСТАНОВЛЕНИЕ**

**Об утверждении протокола о результатах выборов главы сельского поселения  
Шапша**

9 сентября 2018 года состоялись выборы главы сельского поселения Шапша.

На основании первого экземпляра протокола №1 участковых избирательных комиссий избирательных участков №№268, 269, 270, 271 об итогах голосования на выборах главы сельского поселения Шапша, путем суммирования всех содержащихся в них данных, руководствуясь статьей 70 Федерального закона Российской Федерации «Об основных гарантиях избирательных прав и права на участие в референдуме граждан Российской Федерации», статьей 10 Закона Ханты-Мансийского автономного округа от 18 июня 2003 года №33-оз «О выборах глав муниципальных образований в Ханты-Мансийском автономном округе – Югре», руководствуясь постановлением Избирательной комиссии Ханты-Мансийского автономного округа - Югры от 29.01.2018 года №263 «О возложении полномочий избирательной комиссии муниципального образования сельского поселения Шапша на территориальную избирательную комиссию Ханты-Мансийского района», территориальная избирательная комиссия Ханты-Мансийского района с полномочиями избирательной комиссии муниципального образования сельского поселения Шапша **ПОСТАНОВИЛА:**

1. Признать состоявшимися и действительными выборы главы сельского поселения Шапша.
2. Утвердить первые экземпляры протокола №1 и сводной таблицы №1 территориальной избирательной комиссии Ханты-Мансийского района с полномочиями избирательной комиссии муниципального образования сельского поселения Шапша о результатах выборов главы сельского поселения Шапша (приложение).
3. Считать избранной главой сельского поселения Шапша Овчерюкову Любовь Алексеевну, а также известить Овчерюкову Любовь Алексеевну об избрании главой сельского поселения Шапша.
4. Опубликовать настоящее постановление в газете «Наш район» и разместить его на сайте территориальной избирательной комиссии Ханты-Мансийского района.

Председатель  
избирательной комиссии \_\_\_\_\_/Д.А. Кузьменко  
**М.П.**  
Секретарь  
избирательной комиссии \_\_\_\_\_/О.С. Рудик

Российская Федерация  
Ханты-Мансийский автономный округ-Югра  
**ХАНТЫ-МАНСИЙСКИЙ РАЙОН**

**УЧАСТКОВАЯ ИЗБИРАТЕЛЬНАЯ КОМИССИЯ ИЗБИРАТЕЛЬНОГО УЧАСТКА №272**

628501, Ханты-Мансийский округ - Югра,  
с Кышик, ул. Школьная д. 7

e-mail: soh-ksk@hmm.ru  
тел./факс (3467) 37-33-11, 37-33-11

11 сентября 2018 г. № 94

**ПОСТАНОВЛЕНИЕ**

**Об утверждении протокола о результатах выборов главы сельского поселения Кышик**

9 сентября 2018 года состоялись выборы главы сельского поселения Кышик.

На основании первого экземпляра протокола №1 участковой избирательной комиссии избирательного участка №272 об итогах голосования на выборах главы сельского поселения Кышик, путем суммирования всех содержащихся в них данных, руководствуясь ст. 70 Федерального закона Российской Федерации «Об основных гарантиях избирательных прав и права на участие в референдуме граждан Российской Федерации», статьей 10 Закона Ханты-Мансийского автономного округа от 18 июня 2003 года №33-оз «О выборах глав муниципальных образований в Ханты-Мансийском автономном округе – Югре», постановлением Избирательной комиссии Ханты-Мансийского автономного округа - Югры от 29.05.2018 года №364 «О возложении полномочий избирательной комиссии муниципального образования сельского поселения Кышик на участковую избирательную комиссию избирательного участка №272», участковая избирательная комиссия избирательного участка №272 с полномочиями избирательной комиссии муниципального образования сельского поселения Кышик **ПОСТАНОВИЛА:**

1. Признать состоявшимися и действительными выборы главы сельского поселения Кышик.
2. Утвердить первые экземпляры протокола № 1 и сводной таблицы №1 участковой избирательной комиссии с полномочиями избирательной комиссии муниципального образования сельского поселения Кышик о результатах выборов главы сельского поселения Кышик (приложение).
3. Считать избранным главой сельского поселения Кышик Немельгина Арсения Александровича, а также известить Немельгина Арсения Александровича об избрании главой сельского поселения Кышик.
4. Опубликовать настоящее постановление в газете «Наш район» и направить его в территориальную избирательную комиссию Ханты-Мансийского района для размещения на сайте территориальной избирательной комиссии Ханты-Мансийского района.

Председатель  
избирательной комиссии \_\_\_\_\_/Л.А. Злыгостева  
**М.П.**  
Секретарь  
избирательной комиссии \_\_\_\_\_/И.В. Юмашева

Российская Федерация  
Ханты-Мансийский автономный округ-Югра

**ТЕРРИТОРИАЛЬНАЯ ИЗБИРАТЕЛЬНАЯ КОМИССИЯ  
ХАНТЫ-МАНСИЙСКОГО РАЙОНА**

628002 Ханты-Мансийский округ-Югра,  
г. Ханты-Мансийск, ул. Гагарина, д. 214

e-mail: tik@hmm.ru  
тел./факс (3467) 35-22-90, 35-28-89

11 сентября 2018 года № 76

**ПОСТАНОВЛЕНИЕ**

**Об общих результатах выборов главы сельского поселения Горноправдинск**

На основании пункта 2 статьи 69 Федерального закона Российской Федерации «Об основных гарантиях избирательных прав и права на участие в референдуме граждан Российской Федерации» и протокола о результатах выборов главы сельского поселения Горноправдинск, в соответствии со статьей 10 Закона Ханты-Мансийского автономного округа - Югры от 18.06.2003 №33-оз «О выборах глав муниципальных образований в Ханты-Мансийском автономном округе – Югре», руководствуясь постановлением Избирательной комиссии Ханты-Мансийского автономного округа – Югры от 28.12.2017 года №240 «О возложении полномочий избирательной комиссии муниципального образования сельского поселения Горноправдинск на территориальную избирательную комиссию Ханты-Мансийского района», территориальная избирательная комиссия Ханты-Мансийского района с полномочиями избирательной комиссии муниципального образования сельского поселения Горноправдинск **ПОСТАНОВИЛА:**

1. Признать состоявшимися и действительными выборы главы сельского поселения Горноправдинск.
2. Установить, что главой сельского поселения Горноправдинск избран Садков Олег Сергеевич.
3. Опубликовать настоящее решение в газете «Наш район» и разместить его на сайте территориальной избирательной комиссии Ханты-Мансийского района.

Председатель  
избирательной комиссии \_\_\_\_\_/Д.А.Кузьменко  
  
Секретарь  
избирательной комиссии \_\_\_\_\_/Рудик О.С.

Российская Федерация  
Ханты-Мансийский автономный округ-Югра

**ТЕРРИТОРИАЛЬНАЯ ИЗБИРАТЕЛЬНАЯ КОМИССИЯ  
ХАНТЫ-МАНСИЙСКОГО РАЙОНА**

628002 Ханты-Мансийский округ-Югра,  
г. Ханты-Мансийск, ул. Гагарина, д. 214

e-mail: tik@hmm.ru  
тел./факс (3467) 35-22-90, 35-28-89

11 сентября 2018 года № 61

**ПОСТАНОВЛЕНИЕ**

**Об общих результатах выборов главы сельского поселения Нялинское**

На основании пункта 2 статьи 69 Федерального закона Российской Федерации «Об основных гарантиях избирательных прав и права на участие в референдуме граждан Российской Федерации» и протокола о результатах выборов главы сельского поселения Нялинское, в соответствии со статьей 10 Закона Ханты-Мансийского автономного округа - Югры от 18.06.2003 №33-оз «О выборах глав муниципальных образований в Ханты-Мансийском автономном округе – Югре», руководствуясь постановлением Избирательной комиссии Ханты-Мансийского автономного округа - Югры от 29.05.2018 года №360 «О возложении полномочий избирательной комиссии муниципального образования сельского поселения Нялинское на территориальную избирательную комиссию Ханты-Мансийского района», территориальная избирательная комиссия Ханты-Мансийского района с полномочиями избирательной комиссии муниципального образования сельского поселения Нялинское **ПОСТАНОВИЛА:**

1. Признать состоявшимися и действительными выборы главы сельского поселения Нялинское.
2. Установить, что главой сельского поселения Нялинское избрана Мамонтова Екатерина Владимировна.
3. Опубликовать настоящее решение в газете «Наш район» и разместить его на сайте территориальной избирательной комиссии Ханты-Мансийского района.

Председатель  
избирательной комиссии \_\_\_\_\_/Д.А.Кузьменко  
  
Секретарь  
избирательной комиссии \_\_\_\_\_/О.С. Рудик

Российская Федерация  
Ханты-Мансийский автономный округ-Югра

**ТЕРРИТОРИАЛЬНАЯ ИЗБИРАТЕЛЬНАЯ КОМИССИЯ  
ХАНТЫ-МАНСИЙСКОГО РАЙОНА**

628002 Ханты-Мансийский округ-Югра,  
г. Ханты-Мансийск, ул. Гагарина, д. 214

e-mail: tik@hmmn.ru  
тел./факс (3467) 35-22-90, 35-28-89

11 сентября 2018 года № 61

**ПОСТАНОВЛЕНИЕ**

**Об общих результатах выборов главы сельского поселения Выкатной**

На основании пункта 2 статьи 69 Федерального закона Российской Федерации «Об основных гарантиях избирательных прав и права на участие в референдуме граждан Российской Федерации» и протокола о результатах выборов главы сельского поселения Выкатной, в соответствии со статьей 10 Закона Ханты-Мансийского автономного округа - Югры от 18.06.2003 №33-оз «О выборах глав муниципальных образований в Ханты-Мансийском автономном округе – Югре», с постановлением Избирательной комиссии Ханты-Мансийского автономного округа - Югры от 29.01.2018 года №262 «О возложении полномочий избирательной комиссии муниципального образования сельского поселения Выкатной на территориальную избирательную комиссию Ханты-Мансийского района», территориальная избирательная комиссия Ханты-Мансийского района с полномочиями избирательной комиссии муниципального образования сельское поселение Выкатной **ПОСТАНОВИЛА:**

1. Признать состоявшимися и действительными выборы главы сельского поселения Выкатной.
2. Установить, что главой сельского поселения Выкатной избран Щепеткин Николай Герольдович.
3. Опубликовать настоящее решение в газете «Наш район» и разместить его на сайте территориальной избирательной комиссии Ханты-Мансийского района.

Председатель  
избирательной комиссии \_\_\_\_\_ / Д.А. Кузьменко

Секретарь  
избирательной комиссии \_\_\_\_\_ / О.С. Рудик

Российская Федерация  
Ханты-Мансийский автономный округ-Югра

**ТЕРРИТОРИАЛЬНАЯ ИЗБИРАТЕЛЬНАЯ КОМИССИЯ  
ХАНТЫ-МАНСИЙСКОГО РАЙОНА**

628002 Ханты-Мансийский округ-Югра,  
г. Ханты-Мансийск, ул. Гагарина, д. 214

e-mail: tik@hmmn.ru  
тел./факс (3467) 35-22-90, 35-28-89

11 сентября 2018 года № 61

**ПОСТАНОВЛЕНИЕ**

**Об общих результатах выборов главы сельского поселения Красноленинский**

На основании пункта 2 статьи 69 Федерального закона Российской Федерации «Об основных гарантиях избирательных прав и права на участие в референдуме граждан Российской Федерации» и протокола о результатах выборов главы сельского поселения Красноленинский, в соответствии со статьей 10 Закона Ханты-Мансийского автономного округа - Югры от 18.06.2003 №33-оз «О выборах глав муниципальных образований в Ханты-Мансийском автономном округе – Югре», руководствуясь постановлением Избирательной комиссии Ханты-Мансийского автономного округа - Югры от 29.05.2018 года №358 «О возложении полномочий избирательной комиссии муниципального образования сельского поселения Красноленинский на территориальную избирательную комиссию Ханты-Мансийского района», территориальная избирательная комиссия Ханты-Мансийского района с полномочиями избирательной комиссии муниципального образования сельское поселение Красноленинский **ПОСТАНОВИЛА:**

1. Признать состоявшимися и действительными выборы главы сельского поселения Красноленинский.
2. Установить, что главой сельского поселения Красноленинский избрана Шаманова Оксана Борисовна.
3. Опубликовать настоящее постановление в газете «Наш район» и разместить его на сайте территориальной избирательной комиссии Ханты-Мансийского района.

Председатель  
избирательной комиссии \_\_\_\_\_ / Кузьменко Д.А.

Секретарь  
избирательной комиссии \_\_\_\_\_ / Рудик О.С.

Российская Федерация  
Ханты-Мансийский автономный округ-Югра

**ТЕРРИТОРИАЛЬНАЯ ИЗБИРАТЕЛЬНАЯ КОМИССИЯ  
ХАНТЫ-МАНСИЙСКОГО РАЙОНА**

628002 Ханты-Мансийский округ-Югра,  
г. Ханты-Мансийск, ул. Гагарина, д. 214

e-mail: tik@hmmn.ru  
тел./факс (3467) 35-22-90, 35-28-89

11 сентября 2018 года № 61

**ПОСТАНОВЛЕНИЕ**

**Об общих результатах выборов главы сельского поселения Селярово**

На основании пункта 2 статьи 69 Федерального закона Российской Федерации «Об основных гарантиях избирательных прав и права на участие в референдуме граждан Российской Федерации» и протокола о результатах выборов главы сельского поселения Селярово, в соответствии со статьей 10 Закона Ханты-Мансийского автономного округа - Югры от 18.06.2003 №33-оз «О выборах глав муниципальных образований в Ханты-Мансийском автономном округе – Югре», постановлением Избирательной комиссии Ханты-Мансийского автономного округа - Югры от 29.05.2018 года №359 «О возложении полномочий избирательной комиссии муниципального образования сельского поселения Селярово на территориальную избирательную комиссию Ханты-Мансийского района», территориальная избирательная комиссия Ханты-Мансийского района с полномочиями избирательной комиссии муниципального образования сельское поселение Селярово **ПОСТАНОВИЛА:**

1. Признать состоявшимися и действительными выборы главы сельского поселения Селярово.
2. Установить, что главой сельского поселения Селярово избран Юдин Александр Алексеевич.
3. Опубликовать настоящее решение в газете «Наш район» и разместить его на сайте территориальной избирательной комиссии Ханты-Мансийского района.

Председатель  
избирательной комиссии \_\_\_\_\_ / Д.А. Кузьменко

Секретарь  
избирательной комиссии \_\_\_\_\_ / О.С. Рудик

Российская Федерация  
Ханты-Мансийский автономный округ-Югра

**ТЕРРИТОРИАЛЬНАЯ ИЗБИРАТЕЛЬНАЯ КОМИССИЯ  
ХАНТЫ-МАНСИЙСКОГО РАЙОНА**

628002 Ханты-Мансийский округ-Югра,  
г. Ханты-Мансийск, ул. Гагарина, д. 214

e-mail: tik@hmmn.ru  
тел./факс (3467) 35-22-90, 35-28-89

11 сентября 2018 года № 69

**ПОСТАНОВЛЕНИЕ**

**Об общих результатах выборов главы сельского поселения Шапша**

На основании пункта 2 статьи 69 Федерального закона Российской Федерации «Об основных гарантиях избирательных прав и права на участие в референдуме граждан Российской Федерации» и протокола о результатах выборов главы сельского поселения Шапша, в соответствии со статьей 10 Закона Ханты-Мансийского автономного округа - Югры от 18.06.2003 №33-оз «О выборах глав муниципальных образований в Ханты-Мансийском автономном округе – Югре», с постановлением Избирательной комиссии Ханты-Мансийского автономного округа - Югры от 29.01.2018 года №263 «О возложении полномочий избирательной комиссии муниципального образования сельского поселения Шапша на территориальную избирательную комиссию Ханты-Мансийского района», территориальная избирательная комиссия Ханты-Мансийского района с полномочиями избирательной комиссии муниципального образования сельское поселение Шапша **ПОСТАНОВИЛА:**

1. Признать состоявшимися и действительными выборы главы сельского поселения Шапша.
2. Установить, что главой сельского поселения Шапша избрана Овчерюкова Любовь Алексеевна.
3. Опубликовать настоящее решение в газете «Наш район» и разместить его на сайте территориальной избирательной комиссии Ханты-Мансийского района.

Председатель  
избирательной комиссии \_\_\_\_\_ / Д.А. Кузьменко

Секретарь  
избирательной комиссии \_\_\_\_\_ / О.С. Рудик

Российская Федерация  
Ханты-Мансийский автономный округ-Югра  
ХАНТЫ-МАНСИЙСКИЙ РАЙОН

**УЧАСТКОВАЯ ИЗБИРАТЕЛЬНАЯ КОМИССИЯ ИЗБИРАТЕЛЬНОГО УЧАСТКА №272**

628501, Ханты-Мансийский округ - Югра,  
с Кышик, ул. Школьная д. 7

e-mail: soh-ksk@hmmn.ru  
тел./факс (3467) 37-33-11, 37-33-11

11 сентября 2018 года № 96

**ПОСТАНОВЛЕНИЕ**

**Об общих результатах выборов главы сельского поселения Кышик**

На основании пункта 2 статьи 69 Федерального закона Российской Федерации «Об основных гарантиях избирательных прав и права на участие в референдуме граждан Российской Федерации» и протоколов о результатах выборов главы, со статьей 10 Закона Ханты-Мансийского автономного округа - Югры от 18.06.2003 №33-оз «О выборах глав муниципальных образований в Ханты-Мансийском автономном округе – Югре», в соответствии с постановлением Избирательной комиссии Ханты-Мансийского автономного округа - Югры от 29.05.2018 года №364 «О возложении полномочий избирательной комиссии муниципального образования сельского поселения Кышик на участковую избирательную комиссию избирательного участка №272», участковая избирательная комиссия избирательного участка №272 с полномочиями окружной избирательной комиссии семимандатного избирательного округа №1 при проведении выборов депутатов Совета депутатов сельского поселения Кышик четвертого созыва **ПОСТАНОВИЛА:**

1. Признать состоявшимися и действительными выборы главы сельского поселения Кышик.
2. Установить, что главой сельского поселения Кышик избран Немельгин Арсений Александрович.
3. Опубликовать настоящее постановление в газете «Наш район» и направить его в территориальную избирательную комиссию Ханты-Мансийского района для размещения на сайте территориальной избирательной комиссии Ханты-Мансийского района.

Председатель  
избирательной комиссии \_\_\_\_\_ / Л.А. Злыгостева.

Секретарь  
избирательной комиссии \_\_\_\_\_ / И.В. Юмашева









Российская Федерация  
Ханты-Мансийский автономный округ-Югра

**ТЕРРИТОРИАЛЬНАЯ ИЗБИРАТЕЛЬНАЯ КОМИССИЯ  
ХАНТЫ-МАНСИЙСКОГО РАЙОНА**

628002 Ханты-Мансийский округ-Югра,  
г. Ханты-Мансийск, ул. Гагарина, д. 214

e-mail: tik@hmrn.ru  
тел./факс (3467) 35-22-90, 35-28-89

11 сентября 2018 года № 74

**ПОСТАНОВЛЕНИЕ**

**Об утверждении протокола о результатах выборов депутатов Совета депутатов сельского поселения Горноправдинск четвертого созыва по многомандатному избирательному округу №2**

9 сентября 2018 года состоялись выборы депутатов Совета депутатов сельского поселения Горноправдинск четвертого созыва по многомандатному избирательному округу №2.

На основании первого экземпляра протокола №1 участковых избирательных комиссий избирательных участков №260, №699 об итогах голосования на выборах депутатов Совета депутатов сельского поселения Горноправдинск четвертого созыва по многомандатному избирательному округу №2, путем суммирования всех содержащихся в них данных, руководствуясь статьей 70 Федерального закона Российской Федерации «Об основных гарантиях избирательных прав и права на участие в референдуме граждан Российской Федерации», статьями 17, 21 Закона Ханты-Мансийского автономного округа - Югры от 30 сентября 2011 г. № 81-оз «О выборах депутатов представительного органа муниципального образования в Ханты-Мансийском автономном округе – Югре», в соответствии с постановлением Территориальной избирательной комиссии от 21.06.2018 года №1 «О возложении полномочий окружных избирательных комиссий избирательных округов №1, №2 и №3 при проведении выборов депутатов Совета депутатов сельского поселения Горноправдинск четвертого созыва», территориальная избирательная комиссия Ханты-Мансийского района с полномочиями окружной избирательной комиссии избирательного округа №2 по выборам депутатов Совета депутатов сельского поселения Горноправдинск четвертого созыва **ПОСТАНОВИЛА:**

1. Признать состоявшимися и действительными выборы депутатов Совета депутатов сельского поселения Горноправдинск четвертого созыва по многомандатному избирательному округу №2.
2. Утвердить первые экземпляры протокола №1 и сводной таблицы №1 территориальной избирательной комиссии Ханты-Мансийского района с полномочиями окружной избирательной комиссии многомандатного избирательного округа №2 о результатах выборов депутатов Совета депутатов сельского поселения Горноправдинск четвертого созыва по многомандатному избирательному округу №2 (приложение).
3. Считать избранными депутатами Совета депутатов сельского поселения Горноправдинск четвертого созыва по многомандатному избирательному округу №2: Бочарова Андрея Андреевича, Лукоянову Луизу Ильгизаровну, Матюшова Владимира Георгиевича, Тучак Оксану Григорьевну, а также известить Бочарова Андрея Андреевича, Лукоянову Луизу Ильгизаровну, Матюшова Владимира Георгиевича, Тучак Оксану Григорьевну об избрании депутатами Совета депутатов сельского поселения Горноправдинск четвертого созыва.
4. Опубликовать настоящее решение в газете «Наш район» и разместить его на сайте территориальной избирательной комиссии Ханты-Мансийского района.

Председатель  
избирательной комиссии \_\_\_\_\_/Д.А. Кузьменко  
**М.П.**  
Секретарь  
избирательной комиссии \_\_\_\_\_/О.С. Рудик

Российская Федерация  
Ханты-Мансийский автономный округ-Югра

**ТЕРРИТОРИАЛЬНАЯ ИЗБИРАТЕЛЬНАЯ КОМИССИЯ  
ХАНТЫ-МАНСИЙСКОГО РАЙОНА**

628002 Ханты-Мансийский округ-Югра,  
г. Ханты-Мансийск, ул. Гагарина, д. 214

e-mail: tik@hmrn.ru  
тел./факс (3467) 35-22-90, 35-28-89

11 сентября 2018 года № 75

**ПОСТАНОВЛЕНИЕ**

**Об утверждении протокола о результатах выборов депутатов Совета депутатов сельского поселения Горноправдинск четвертого созыва по многомандатному избирательному округу №3**

9 сентября 2018 года состоялись выборы депутатов Совета депутатов сельского поселения Горноправдинск четвертого созыва по многомандатному избирательному округу №3.

На основании первого экземпляра протокола №1 участковой избирательной комиссии избирательного участка №261 об итогах голосования на выборах депутатов Совета депутатов сельского поселения Горноправдинск четвертого созыва по многомандатному избирательному округу №3, путем суммирования всех содержащихся в них данных, руководствуясь статьей 70 Федерального закона Российской Федерации «Об основных гарантиях избирательных прав и права на участие в референдуме граждан Российской Федерации», статьями 17, 21 Закона Ханты-Мансийского автономного округа - Югры от 30 сентября 2011 г. № 81-оз «О выборах депутатов представительного органа муниципального образования в Ханты-Мансийском автономном округе – Югре», в соответствии с постановлением Территориальной избирательной комиссии от 21.06.2018 года №1 «О возложении полномочий окружных избирательных комиссий избирательных округов №1, №2 и №3 при проведении выборов депутатов Совета депутатов сельского поселения Горноправдинск четвертого созыва», территориальная избирательная комиссия Ханты-Мансийского района с полномочиями окружной избирательной комиссии избирательного округа №3 по выборам депутатов Совета депутатов сельского поселения Горноправдинск четвертого созыва **ПОСТАНОВИЛА:**

1. Признать состоявшимися и действительными выборы депутатов Совета депутатов сельского поселения Горноправдинск четвертого созыва по многомандатному избирательному округу №3.
2. Утвердить первые экземпляры протокола №1 и сводной таблицы №1 территориальной избирательной комиссии Ханты-Мансийского района с полномочиями окружной избирательной комиссии многомандатного избирательного округа №3 о результатах выборов депутатов Совета депутатов сельского поселения Горноправдинск четвертого созыва по многомандатному избирательному округу №3 (приложение).
3. Считать избранными депутатами Совета депутатов сельского поселения Горноправдинск четвертого созыва по многомандатному избирательному округу №3: Девяткову Елену Валентиновну, Попова Александра Сергеевича, Ращупкина Максима Юрьевича, Романову Александру Ильиничну, Хохрякову Алену Владимировну, а также известить Девяткову Елену Валентиновну, Попова Александра Сергеевича, Ращупкина Максима Юрьевича, Романову Александру Ильиничну, Хохрякову Алену Владимировну об избрании депутатами Совета депутатов сельского поселения Горноправдинск четвертого созыва.
4. Опубликовать настоящее решение в газете «Наш район» и разместить его на сайте территориальной избирательной комиссии Ханты-Мансийского района.

Председатель  
избирательной комиссии \_\_\_\_\_/Д.А. Кузьменко  
**М.П.**  
Секретарь  
избирательной комиссии \_\_\_\_\_/О.С. Рудик

Российская Федерация  
Ханты-Мансийский автономный округ-Югра

**ТЕРРИТОРИАЛЬНАЯ ИЗБИРАТЕЛЬНАЯ КОМИССИЯ  
ХАНТЫ-МАНСИЙСКОГО РАЙОНА**

628002 Ханты-Мансийский округ-Югра,  
г. Ханты-Мансийск, ул. Гагарина, д. 214

e-mail: tik@hmrn.ru  
тел./факс (3467) 35-22-90, 35-28-89

11 сентября 2018 года №61

**ПОСТАНОВЛЕНИЕ**

**Об общих результатах выборов депутатов Совета депутатов сельского поселения Кедровый четвертого созыва**

На основании пункта 2 статьи 69 Федерального закона Российской Федерации «Об основных гарантиях избирательных прав и права на участие в референдуме граждан Российской Федерации» и протоколов о результатах выборов по трехмандатному избирательному округу №1 и семимандатному избирательному округу №2, в соответствии со статьями 17, 21 Закона Ханты-Мансийского автономного округа - Югры от 30 сентября 2011 г. №81-оз «О выборах депутатов представительного органа муниципального образования в Ханты-Мансийском автономном округе – Югре», в постановлением Избирательной комиссии Ханты-Мансийского автономного округа - Югры от 12.01.2018 года №249 «О возложении полномочий избирательной комиссии муниципального образования сельского поселения Кедровый на территориальную избирательную комиссию Ханты-Мансийского района», территориальная избирательная комиссия Ханты-Мансийского района с полномочиями избирательной комиссии муниципального образования сельского поселения Кедровый **ПОСТАНОВИЛА:**

1. Признать состоявшимися и действительными выборы депутатов Совета депутатов сельского поселения Кедровый четвертого созыва.
2. Установить, что в Совет депутатов сельского поселения Кедровый четвертого созыва избрано 10 депутатов (приложение).
3. Опубликовать настоящее решение в газете «Наш район» и разместить его на сайте территориальной избирательной комиссии Ханты-Мансийского района.

Председатель  
избирательной комиссии \_\_\_\_\_/Д.А. Кузьменко

Секретарь  
избирательной комиссии \_\_\_\_\_/О.С. Рудик

Приложение к постановлению территориальной избирательной комиссии Ханты-Мансийского района от 11 сентября 2018 года №61

**СПИСОК**

**избранных депутатов Совета депутатов сельского поселения Кедровый четвертого созыва по избирательным округам**

№ округа	Наименование округа	Фамилия, имя, отчество
1	трехмандатный избирательный округ №1	Борщева Наталья Александровна
1	трехмандатный избирательный округ №1	Гукранов Алексей Васильевич
1	трехмандатный избирательный округ №1	Уханова Светлана Анатольевна
2	семимандатный избирательный округ №2	Абдурахманов Рустам Абдурахманович
2	семимандатный избирательный округ №2	Жевлаков Андрей Николаевич
2	семимандатный избирательный округ №2	Панов Радион Данилович
2	семимандатный избирательный округ №2	Спиридонов Евгений Юрьевич
2	семимандатный избирательный округ №2	Трушина Оксана Анатольевна
2	семимандатный избирательный округ №2	Хахимов Ильяс Ильдусович
2	семимандатный избирательный округ №2	Шахова Люция Аверкиевна

Российская Федерация  
Ханты-Мансийский автономный округ-Югра

**ТЕРРИТОРИАЛЬНАЯ ИЗБИРАТЕЛЬНАЯ КОМИССИЯ  
ХАНТЫ-МАНСИЙСКОГО РАЙОНА**

628002 Ханты-Мансийский округ-Югра,  
г. Ханты-Мансийск, ул. Гагарина, д. 214

e-mail: tik@hmrn.ru  
тел./факс (3467) 35-22-90, 35-28-89

11 сентября 2018 года № 62

**ПОСТАНОВЛЕНИЕ**

**Об общих результатах выборов депутатов Совета депутатов сельского поселения Выкатной четвертого созыва**

На основании пункта 2 статьи 69 Федерального закона Российской Федерации «Об основных гарантиях избирательных прав и права на участие в референдуме граждан Российской Федерации» и протоколов о результатах выборов депутатов Совета депутатов сельского поселения Выкатной четвертого созыва по двумандатному избирательному округу №1 и пятимандатному избирательному округу №2, в соответствии со статьями 17, 21 Закона Ханты-Мансийского автономного округа - Югры от 30 сентября 2011 г. №81-оз «О выборах депутатов представительного органа муниципального образования в Ханты-Мансийском автономном округе – Югре», постановлением Избирательной комиссии Ханты-Мансийского автономного округа - Югры от 29.01.2018 года №262 «О возложении полномочий избирательной комиссии муниципального образования сельского поселения Выкатной на территориальную избирательную комиссию Ханты-Мансийского района», территориальная избирательная комиссия Ханты-Мансийского района с полномочиями избирательной комиссии муниципального образования сельского поселения Выкатной **ПОСТАНОВИЛА:**

1. Признать состоявшимися и действительными выборы депутатов Совета депутатов сельского поселения Выкатной четвертого созыва.
2. Установить, что в Совет депутатов сельского поселения Выкатной четвертого созыва избрано 7 депутатов (приложение).
3. Опубликовать настоящее решение в газете «Наш район» и разместить его на сайте территориальной избирательной комиссии Ханты-Мансийского района.

Председатель  
избирательной комиссии \_\_\_\_\_/ Д.А. Кузьменко

Секретарь  
избирательной комиссии \_\_\_\_\_/О.С. Рудик

Приложение к постановлению территориальной избирательной комиссии Ханты-Мансийского района от 11 сентября 2018 года №62

**СПИСОК**

**избранных депутатов Совета депутатов сельского поселения Выкатной четвертого созыва**

№ округа	Наименование округа	Фамилия, имя, отчество
1	двумандатный избирательный округ №1	Дружков Сергей Викторович
1	двумандатный избирательный округ №1	Пуминова Анастасия Александровна
2	пятимандатный избирательный округ №2	Выстрелова Ксения Сергеевна
2	пятимандатный избирательный округ №2	Купенкин Евгений Николаевич
2	пятимандатный избирательный округ №2	Малютина Нина Анатольевна
2	пятимандатный избирательный округ №2	Филатова Розалия Фанисовна
2	пятимандатный избирательный округ №2	Щелеткина Элла Руслановна

Российская Федерация  
Ханты-Мансийский автономный округ-Югра

ТЕРРИТОРИАЛЬНАЯ ИЗБИРАТЕЛЬНАЯ КОМИССИЯ  
ХАНТЫ-МАНСИЙСКОГО РАЙОНА

628002 Ханты-Мансийский округ-Югра,  
г. Ханты-Мансийск, ул. Гагарина, д. 214

e-mail: tik@hmrn.ru  
тел./факс (3467) 35-22-90, 35-28-89

11 сентября 2018 года № 62

ПОСТАНОВЛЕНИЕ

Об общих результатах выборов депутатов Совета депутатов сельского поселения  
Красноленинский четвертого созыва

На основании пункта 2 статьи 69 Федерального закона Российской Федерации «Об основных гарантиях избирательных прав и права на участие в референдуме граждан Российской Федерации» и протоколов о результатах выборов главы, выборов по двухмандатному избирательному округу №1 и пятимандатному избирательному округу №2, в соответствии со статьями 17, 21 Закона Ханты-Мансийского автономного округа - Югры от 30 сентября 2011 г. №81-оз «О выборах депутатов представительного органа муниципального образования в Ханты-Мансийском автономном округе – Югре», в соответствии с постановлением Избирательной комиссии Ханты-Мансийского автономного округа - Югры от 29.05.2018 года №358 «О возложении полномочий избирательной комиссии муниципального образования сельского поселения Красноленинский на территориальную избирательную комиссию Ханты-Мансийского района», территориальная избирательная комиссия Ханты-Мансийского района с полномочиями избирательной комиссии муниципального образования сельское поселение Красноленинский **ПОСТАНОВИЛА:**

1. Признать состоявшимися и действительными выборы депутатов Совета депутатов сельского поселения Красноленинский четвертого созыва.
2. Установить, что в Совет депутатов сельского поселения Красноленинский четвертого созыва избрано 7 депутатов (приложение).
3. Опубликовать настоящее постановление в газете «Наш район» и разместить его на сайте территориальной избирательной комиссии Ханты-Мансийского района.

Председатель  
избирательной комиссии \_\_\_\_\_/Д.А.Кузьменко

Секретарь  
избирательной комиссии \_\_\_\_\_/О.С. Рудик

Приложение к постановлению территориальной избирательной комиссии Ханты-Мансийского района от 11 сентября 2018 года №62

СПИСОК  
избранных депутатов Думы Ханты-Мансийского района  
по одномандатным избирательным округам

№ округа	Наименование округа	Фамилия, имя, отчество
1	двухмандатный избирательный округ №1	Ларина Светлана Юрьевна
1	двухмандатный избирательный округ №1	Спиридонова Ирина Петровна
2	пятимандатный избирательный округ №2	Архипова Ольга Александровна
2	пятимандатный избирательный округ №2	Беляев Алексей Александрович
2	пятимандатный избирательный округ №2	Булавский Сергей Владимирович
2	пятимандатный избирательный округ №2	Олейниченко Елена Владимировна
2	пятимандатный избирательный округ №2	Уханов Николай Григорьевич

Российская Федерация  
Ханты-Мансийский автономный округ-Югра

ТЕРРИТОРИАЛЬНАЯ ИЗБИРАТЕЛЬНАЯ КОМИССИЯ  
ХАНТЫ-МАНСИЙСКОГО РАЙОНА

628002 Ханты-Мансийский округ-Югра,  
г. Ханты-Мансийск, ул. Гагарина, д. 214

e-mail: tik@hmrn.ru  
тел./факс (3467) 35-22-90, 35-28-89

11 сентября 2018 года № 62

ПОСТАНОВЛЕНИЕ

Об общих результатах выборов депутатов Совета депутатов сельского поселения  
Нялинское четвертого созыва

На основании пункта 2 статьи 69 Федерального закона Российской Федерации «Об основных гарантиях избирательных прав и права на участие в референдуме граждан Российской Федерации» и протоколов о результатах выборов депутатов Совета депутатов сельского поселения Нялинское четвертого созыва по многомандатному избирательному округу №1 и многомандатному избирательному округу №2, в соответствии со статьями 17, 21 Закона Ханты-Мансийского автономного округа - Югры от 30 сентября 2011 г. №81-оз «О выборах депутатов представительного органа муниципального образования в Ханты-Мансийском автономном округе – Югре», руководствуясь постановлением Избирательной комиссии Ханты-Мансийского автономного округа - Югры от 29.05.2018 года №360 «О возложении полномочий избирательной комиссии муниципального образования сельского поселения Нялинское на территориальную избирательную комиссию Ханты-Мансийского района», территориальная избирательная комиссия Ханты-Мансийского района с полномочиями избирательной комиссии муниципального образования сельское поселение Нялинское **ПОСТАНОВИЛА:**

1. Признать состоявшимися и действительными выборы депутатов Совета депутатов сельского поселения Нялинское четвертого созыва.
2. Установить, что в Совет депутатов сельского поселения Нялинское четвертого созыва избрано 7 депутатов (приложение).
3. Опубликовать настоящее постановление в газете «Наш район» и разместить его на сайте территориальной избирательной комиссии Ханты-Мансийского района.

Председатель  
избирательной комиссии \_\_\_\_\_/Д.А.Кузьменко

Секретарь  
избирательной комиссии \_\_\_\_\_/О.С. Рудик

Приложение к постановлению территориальной избирательной комиссии Ханты-Мансийского района от 11 сентября 2018 года №62

СПИСОК  
избранных депутатов Совета депутатов сельского поселения Нялинское четвертого созыва

№ округа	Наименование округа	Фамилия, имя, отчество
1	многомандатный избирательный округ №1	Агапкин Максим Иванович
1	многомандатный избирательный округ №1	Белкин Сергей Юрьевич
1	многомандатный избирательный округ №1	Калиничева Эвита Александровна
1	многомандатный избирательный округ №1	Лисицына Алёна Олеговна
1	многомандатный избирательный округ №1	Нертымова Анна Сергеевна
2	многомандатный избирательный округ №2	Клюшина Надежда Николаевна
2	многомандатный избирательный округ №2	Кошкарлова Елена Александровна

Российская Федерация  
Ханты-Мансийский автономный округ-Югра

ТЕРРИТОРИАЛЬНАЯ ИЗБИРАТЕЛЬНАЯ КОМИССИЯ  
ХАНТЫ-МАНСИЙСКОГО РАЙОНА

628002 Ханты-Мансийский округ-Югра,  
г. Ханты-Мансийск, ул. Гагарина, д. 214

e-mail: tik@hmrn.ru  
тел./факс (3467) 35-22-90, 35-28-89

11 сентября 2018 года № 62

ПОСТАНОВЛЕНИЕ

Об общих результатах выборов депутатов Совета депутатов сельского поселения  
Селиярово четвертого созыва

На основании пункта 2 статьи 69 Федерального закона Российской Федерации «Об основных гарантиях избирательных прав и права на участие в референдуме граждан Российской Федерации» и протоколов о результатах выборов депутатов Совета депутатов сельского поселения Селиярово четвертого созыва по двухмандатному избирательному округу №1 и пятимандатному избирательному округу №2, в соответствии со статьями 17, 21 Закона Ханты-Мансийского автономного округа - Югры от 30 сентября 2011 г. №81-оз «О выборах депутатов представительного органа муниципального образования в Ханты-Мансийском автономном округе – Югре», руководствуясь постановлением Избирательной комиссии Ханты-Мансийского автономного округа - Югры от 29.05.2018 года №359 «О возложении полномочий избирательной комиссии муниципального образования сельского поселения Селиярово на территориальную избирательную комиссию Ханты-Мансийского района», территориальная избирательная комиссия Ханты-Мансийского района с полномочиями избирательной комиссии муниципального образования сельское поселение Селиярово **ПОСТАНОВИЛА:**

1. Признать состоявшимися и действительными выборы депутатов Совета депутатов сельского поселения Селиярово четвертого созыва.
2. Установить, что в Совет депутатов сельского поселения Селиярово четвертого созыва избрано 10 депутатов (приложение).
3. Опубликовать настоящее решение в газете «Наш район» и разместить его на сайте территориальной избирательной комиссии Ханты-Мансийского района.

Председатель  
избирательной комиссии \_\_\_\_\_/Д.А.Кузьменко

Секретарь  
избирательной комиссии \_\_\_\_\_/О.С.Рудик

Приложение к постановлению территориальной избирательной комиссии Ханты-Мансийского района от 11 сентября 2018 года №62

СПИСОК  
избранных депутатов Совета депутатов сельского поселения Селиярово четвертого созыва

№ округа	Наименование округа	Фамилия, имя, отчество
1	многомандатный избирательный округ №1	Ахмедьянова Екатерина Александровна
1	многомандатный избирательный округ №1	Евсеев Майкамап Ахметгалеевна
1	многомандатный избирательный округ №1	Ернова Ирина Павловна
1	многомандатный избирательный округ №1	Койлюбаев Юманба Курманбаевич
1	многомандатный избирательный округ №1	Конушина Наталья Александровна
1	многомандатный избирательный округ №1	Краев Андрей Валерьевич
1	многомандатный избирательный округ №1	Кузьмина Оксана Александровна
1	многомандатный избирательный округ №1	Саламатин Эдуард Николаевич
1	многомандатный избирательный округ №1	Сумкина Надежда Николаевна
1	многомандатный избирательный округ №1	Южакова Наталья Николаевна

Российская Федерация  
Ханты-Мансийский автономный округ-Югра

ТЕРРИТОРИАЛЬНАЯ ИЗБИРАТЕЛЬНАЯ КОМИССИЯ  
ХАНТЫ-МАНСИЙСКОГО РАЙОНА

628002 Ханты-Мансийский округ-Югра,  
г. Ханты-Мансийск, ул. Гагарина, д. 214

e-mail: tik@hmrn.ru  
тел./факс (3467) 35-22-90, 35-28-89

11 сентября 2018 года № 70

ПОСТАНОВЛЕНИЕ

Об общих результатах выборов депутатов Совета депутатов сельского поселения  
Шапша четвертого созыва

На основании пункта 2 статьи 69 Федерального закона Российской Федерации «Об основных гарантиях избирательных прав и права на участие в референдуме граждан Российской Федерации» и протоколов о результатах выборов депутатов Совета депутатов сельского поселения Шапша четвертого созыва по двухмандатному избирательному округу №1 и пятимандатному избирательному округу №2, в соответствии со статьями 17, 21 Закона Ханты-Мансийского автономного округа - Югры от 30 сентября 2011 г. №81-оз «О выборах депутатов представительного органа муниципального образования в Ханты-Мансийском автономном округе – Югре», постановлением Избирательной комиссии Ханты-Мансийского автономного округа - Югры от 29.01.2018 года №263 «О возложении полномочий избирательной комиссии муниципального образования сельского поселения Шапша на территориальную избирательную комиссию Ханты-Мансийского района», территориальная избирательная комиссия Ханты-Мансийского района с полномочиями избирательной комиссии муниципального образования сельское поселение Шапша **ПОСТАНОВИЛА:**

1. Признать состоявшимися и действительными выборы депутатов Совета депутатов сельского поселения Шапша четвертого созыва.
2. Установить, что в Совет депутатов сельского поселения Шапша четвертого созыва избрано 10 депутатов (приложение).
3. Опубликовать настоящее решение в газете «Наш район» и разместить его на сайте территориальной избирательной комиссии Ханты-Мансийского района.

Председатель  
избирательной комиссии \_\_\_\_\_/Д.А. Кузьменко

Секретарь  
избирательной комиссии \_\_\_\_\_/О.С. Рудик

Приложение к постановлению территориальной избирательной комиссии Ханты-Мансийского района от 11 сентября 2018 года №70

СПИСОК  
избранных депутатов Совета депутатов сельского поселения Шапша четвертого созыва

№ округа	Наименование округа	Фамилия, имя, отчество
1	шестимандатный избирательный округ №1	Геккель Валентина Георгиевна
1	шестимандатный избирательный округ №1	Макарян Эдгар Лукасович
1	шестимандатный избирательный округ №1	Мезенцева Галина Владимировна
1	шестимандатный избирательный округ №1	Сырьев Сергей Аркадьевич
1	шестимандатный избирательный округ №1	Халиков Марат Риатович
1	шестимандатный избирательный округ №1	Шубин Сергей Александрович
2	четырёхмандатный избирательный округ №2	Матвеева Ольга Ивановна
2	четырёхмандатный избирательный округ №2	Мухаметшина Елена Владимировна
2	четырёхмандатный избирательный округ №2	Русаков Валерий Нестерович
2	четырёхмандатный избирательный округ №2	Удоденко Виктор Владимирович

Российская Федерация  
Ханты-Мансийский автономный округ-Югра

**ТЕРРИТОРИАЛЬНАЯ ИЗБИРАТЕЛЬНАЯ КОМИССИЯ  
ХАНТЫ-МАНСИЙСКОГО РАЙОНА**

628002 Ханты-Мансийский округ-Югра,  
г. Ханты-Мансийск, ул. Гагарина, д. 214

e-mail: tik@hmmn.ru  
тел./факс (3467) 35-22-90, 35-28-89

11 сентября 2018 года №77

**ПОСТАНОВЛЕНИЕ**

**Об общих результатах выборов депутатов Совета депутатов сельского поселения Горноправдинск четвертого созыва**

На основании пункта 2 статьи 69 Федерального закона Российской Федерации «Об основных гарантиях избирательных прав и права на участие в референдуме граждан Российской Федерации» и протоколов о результатах выборов депутатов Совета депутатов сельского поселения Горноправдинск четвертого созыва по одномандатному избирательному округу №1, многомандатному избирательному округу №2, многомандатному избирательному округу №3, в соответствии со статьями 17, 21 Закона Ханты-Мансийского автономного округа - Югры от 30 сентября 2011 г. №81-оз «О выборах депутатов представительного органа муниципального образования в Ханты-Мансийском автономном округе – Югре», руководствуясь постановлением Избирательной комиссии Ханты-Мансийского автономного округа – Югры от 28.12.2017 года №240 «О возложении полномочий избирательной комиссии муниципального образования сельского поселения Горноправдинск на территориальную избирательную комиссию Ханты-Мансийского района», территориальная избирательная комиссия Ханты-Мансийского района с полномочиями избирательной комиссии муниципального образования сельского поселения Горноправдинск **ПОСТАНОВИЛА:**

1. Признать состоявшимися и действительными выборы депутатов Совета депутатов сельского поселения Горноправдинск четвертого созыва.
2. Установить, что в Совет депутатов сельского поселения Горноправдинск четвертого созыва избрано 10 депутатов (приложение).
3. Опубликовать настоящее решение в газете «Наш район» и разместить его на сайте территориальной избирательной комиссии Ханты-Мансийского района.

Председатель  
избирательной комиссии \_\_\_\_\_/Д.А.Кузьменко

Секретарь избирательной комиссии \_\_\_\_\_/Рудик О.С.

Приложение к постановлению территориальной избирательной комиссии Ханты-Мансийского района от 11 сентября 2018 года №77

**СПИСОК**

**избранных депутатов Совета депутатов сельского поселения Горноправдинск четвертого созыва**

№ округа	Наименование округа	Фамилия, имя, отчество
1	одномандатный избирательный округ №1	Сивкова Жанна Владимировна
2	многомандатный избирательный округ №2	Бочаров Андрей Андреевич
2	многомандатный избирательный округ №2	Лукоянова Луиза Ильгизаровна
2	многомандатный избирательный округ №2	Матюшов Владимир Георгиевич
2	многомандатный избирательный округ №2	Тучак Оксана Григорьевна
3	многомандатный избирательный округ №3	Девяткова Елена Валентиновна
3	многомандатный избирательный округ №3	Попов Александр Сергеевич
3	многомандатный избирательный округ №3	Рашупкин Максим Юрьевич
3	многомандатный избирательный округ №3	Романова Александра Ильинична
3	многомандатный избирательный округ №3	Хохрякова Алена Владимировна

Российская Федерация  
Ханты-Мансийский автономный округ-Югра  
**ХАНТЫ-МАНСИЙСКИЙ РАЙОН**

**УЧАСТКОВАЯ ИЗБИРАТЕЛЬНАЯ КОМИССИЯ ИЗБИРАТЕЛЬНОГО УЧАСТКА №272**

628501, Ханты-Мансийский округ - Югра,  
с Кышик, ул. Школьная д. 7

e-mail: soh-ksk@hmmn.ru  
тел./факс (3467) 37-33-11, 37-33-11

11 сентября 2018 года № 95

**ПОСТАНОВЛЕНИЕ**

**Об утверждении протокола о результатах выборов депутатов Совета депутатов сельского поселения Кышик четвертого созыва по семимандатному избирательному округу №1**

9 сентября 2018 года состоялись выборы депутатов Совета депутатов сельского поселения Кышик четвертого созыва по семимандатному избирательному округу №1.

На основании первого экземпляра протокола №1 участковой избирательной комиссии избирательного участка №272 об итогах голосования на выборах депутатов Совета депутатов сельского поселения Кышик четвертого созыва по семимандатному избирательному округу №1, путем суммирования всех содержащихся в них данных, руководствуясь ст. 70 Федерального закона Российской Федерации «Об основных гарантиях избирательных прав и права на участие в референдуме граждан Российской Федерации», статьями 17, 21 Закона Ханты-Мансийского автономного округа - Югры от 30 сентября 2011 г. №81-оз «О выборах депутатов представительного органа муниципального образования в Ханты-Мансийском автономном округе – Югре», в соответствии с постановлением Территориальной избирательной комиссии Ханты-Мансийского района от 14.06.2018 года №1 «О возложении полномочий окружной избирательной комиссии семимандатного избирательного округа №1 при проведении выборов депутатов Совета депутатов сельского поселения Кышик четвертого созыва», участковая избирательная комиссия избирательного участка №272 с полномочиями окружной избирательной комиссии семимандатного избирательного округа №1 по выборам депутатов Совета депутатов сельского поселения Кышик четвертого созыва **ПОСТАНОВИЛА:**

1. Признать состоявшимися и действительными выборы депутатов Совета депутатов сельского поселения Кышик четвертого созыва по семимандатному избирательному округу №1.
2. Утвердить первые экземпляры протокола №1 и сводной таблицы №1 участковой избирательной комиссии избирательного участка №272 с полномочиями окружной избирательной комиссии семимандатного избирательного округа №1 о результатах выборов депутатов Совета депутатов сельского поселения Кышик четвертого созыва по семимандатному избирательному округу №1 (приложение).
3. Считать избранными депутатами Совета депутатов сельского поселения Кышик четвертого созыва по семимандатному избирательному округу № 1: Белихина Максима Викторовича, Долгушина Михаила Валерьевича, Ключник Ирину Александровну, Ковалдина Александра Владимировича, Сульманову Евгению Викторовну, Фишук Анну Сергеевну, Черницыну Людмилу Андреевну, а также известить: Белихина Максима Викторовича, Долгушина Михаила Валерьевича, Ключник Ирину Александровну, Ковалдина Александра Владимировича, Сульманову Евгению Викторовну, Фишук Анну Сергеевну, Черницыну Людмилу Андреевну об избрании депутатами Совета депутатов сельского поселения Кышик четвертого созыва.
4. Опубликовать настоящее постановление в газете «Наш район» и направить его в территориальную избирательную комиссию Ханты-Мансийского района для размещения на сайте территориальной избирательной комиссии Ханты-Мансийского района.

Председатель  
избирательной комиссии \_\_\_\_\_/Л.А. Злыгостева

М.П.  
Секретарь  
избирательной комиссии \_\_\_\_\_/И.В. Юмашева

Российская Федерация  
Ханты-Мансийский автономный округ-Югра

**ТЕРРИТОРИАЛЬНАЯ ИЗБИРАТЕЛЬНАЯ КОМИССИЯ  
ХАНТЫ-МАНСИЙСКОГО РАЙОНА**

628002 Ханты-Мансийский округ-Югра,  
г. Ханты-Мансийск, ул. Гагарина, д. 214

e-mail: tik@hmmn.ru  
тел./факс (3467) 35-22-90, 35-28-89

11 сентября 2018 года № 68/533

**ПОСТАНОВЛЕНИЕ**

**Об утверждении протокола о результатах дополнительных выборов депутата Думы Ханты-Мансийского района шестого созыва по одномандатному избирательному округу №3**

9 сентября 2018 года состоялись дополнительные выборы депутата Думы Ханты-Мансийского района шестого созыва по одномандатному избирательному округу №3.

На основании первого экземпляра протокола №1 участковой избирательной комиссии избирательного участка №260 об итогах голосования на дополнительных выборах депутата Думы Ханты-Мансийского района шестого созыва по одномандатному избирательному округу №3, путем суммирования всех содержащихся в них данных, руководствуясь ст. 70 Федерального закона Российской Федерации «Об основных гарантиях избирательных прав и права на участие в референдуме граждан Российской Федерации», статьями 17, 21 Закона Ханты-Мансийского автономного округа - Югры от 30 сентября 2011 г. №81-оз «О выборах депутатов представительного органа муниципального образования в Ханты-Мансийском автономном округе – Югре», в соответствии с постановлением Территориальной избирательной комиссии Ханты-Мансийского района от 14.06.2018 года №56/445 «О возложении полномочий окружных избирательных комиссий одномандатных избирательных округов №№3, 5, 15 при проведении дополнительных выборов депутатов Думы Ханты-Мансийского района шестого созыва», территориальная избирательная комиссия Ханты-Мансийского района с полномочиями окружной комиссии одномандатного избирательного округа №3 **ПОСТАНОВИЛА:**

1. Признать состоявшимися и действительными дополнительные выборы депутата Думы Ханты-Мансийского района шестого созыва по одномандатному избирательному округу №3.

2. Утвердить первые экземпляры протокола №1 и сводной таблицы №1 территориальной избирательной комиссии Ханты-Мансийского района с полномочиями окружной избирательной комиссии одномандатного избирательного округа №3 о результатах дополнительных выборов депутата Думы Ханты-Мансийского района шестого созыва по одномандатному избирательному округу №3 (прилагается).

3. Считать избранным депутатом Думы Ханты-Мансийского района шестого созыва по одномандатному избирательному округу №3 Бабкина Тимофея Андреевича, а также известить Бабкина Тимофея Андреевича об избрании депутатом Думы Ханты-Мансийского района шестого созыва.

4. Опубликовать настоящее решение в газете «Наш район» и разместить его на сайте территориальной избирательной комиссии Ханты-Мансийского района.

Председатель  
избирательной комиссии \_\_\_\_\_/Д.А. Кузьменко

М.П.  
Секретарь  
избирательной комиссии \_\_\_\_\_/О.С. Рудик

Российская Федерация  
Ханты-Мансийский автономный округ-Югра

**ТЕРРИТОРИАЛЬНАЯ ИЗБИРАТЕЛЬНАЯ КОМИССИЯ  
ХАНТЫ-МАНСИЙСКОГО РАЙОНА**

628002 Ханты-Мансийский округ-Югра,  
г. Ханты-Мансийск, ул. Гагарина, д. 214

e-mail: tik@hmmn.ru  
тел./факс (3467) 35-22-90, 35-28-89

11 сентября 2018 года № 68/534

**ПОСТАНОВЛЕНИЕ**

**Об утверждении протокола о результатах дополнительных выборов депутата Думы Ханты-Мансийского района шестого созыва по одномандатному избирательному округу № 5**

9 сентября 2018 года состоялись дополнительные выборы депутата Думы Ханты-Мансийского района шестого созыва по одномандатному избирательному округу №5.

На основании первого экземпляра протокола №1 участковой избирательной комиссии избирательного участка №261 об итогах голосования на дополнительных выборах депутата Думы Ханты-Мансийского района шестого созыва по одномандатному избирательному округу №5, путем суммирования всех содержащихся в них данных, руководствуясь ст. 70 Федерального закона Российской Федерации «Об основных гарантиях избирательных прав и права на участие в референдуме граждан Российской Федерации», статьями 17, 21 Закона Ханты-Мансийского автономного округа - Югры от 30 сентября 2011 г. №81-оз «О выборах депутатов представительного органа муниципального образования в Ханты-Мансийском автономном округе – Югре», в соответствии с постановлением Территориальной избирательной комиссии Ханты-Мансийского района от 14.06.2018 года №56/445 «О возложении полномочий окружных избирательных комиссий одномандатных избирательных округов №№3, 5, 15 при проведении дополнительных выборов депутатов Думы Ханты-Мансийского района шестого созыва», территориальная избирательная комиссия Ханты-Мансийского района с полномочиями окружной комиссии одномандатного избирательного округа №5 **ПОСТАНОВИЛА:**

1. Признать состоявшимися и действительными дополнительные выборы депутата Думы Ханты-Мансийского района шестого созыва по одномандатному избирательному округу №5.

2. Утвердить первые экземпляры протокола №1 и сводной таблицы №1 территориальной избирательной комиссии Ханты-Мансийского района с полномочиями окружной избирательной комиссии одномандатного избирательного округа №5 о результатах дополнительных выборов депутата Думы Ханты-Мансийского района шестого созыва по одномандатному избирательному округу №5 (приложение).

3. Считать избранным депутатом Думы Ханты-Мансийского района шестого созыва по одномандатному избирательному округу №5 Иванова Дениса Петровича, а также известить Иванова Дениса Петровича об избрании депутатом Думы Ханты-Мансийского района шестого созыва.

4. Опубликовать настоящее решение в газете «Наш район» и разместить его на сайте территориальной избирательной комиссии Ханты-Мансийского района.

Председатель  
избирательной комиссии \_\_\_\_\_/Д.А. Кузьменко

М.П.  
Секретарь  
избирательной комиссии \_\_\_\_\_/О.С. Рудик

Российская Федерация  
Ханты-Мансийский автономный округ-Югра

**ТЕРРИТОРИАЛЬНАЯ ИЗБИРАТЕЛЬНАЯ КОМИССИЯ  
ХАНТЫ-МАНСИЙСКОГО РАЙОНА**

628002 Ханты-Мансийский округ-Югра,  
г. Ханты-Мансийск, ул. Гагарина, д. 214

e-mail: tik@hmmr.ru  
тел./факс (3467) 35-22-90, 35-28-89

11 сентября 2018 года № 68/535

**ПОСТАНОВЛЕНИЕ**

**Об утверждении протокола о результатах дополнительных выборов депутата Думы Ханты-Мансийского района шестого созыва по одномандатному избирательному округу №15**

9 сентября 2018 года состоялись дополнительные выборы депутата Думы Ханты-Мансийского района шестого созыва по одномандатному избирательному округу №15.

На основании первого экземпляра протокола № 1 участковых избирательных комиссий избирательных участков №280, №700 об итогах голосования на дополнительных выборах депутата Думы Ханты-Мансийского района шестого созыва по одномандатному избирательному округу №15, путем суммирования всех содержащихся в них данных, руководствуясь статьей 70 Федерального закона Российской Федерации «Об основных гарантиях избирательных прав и права на участие в референдуме граждан Российской Федерации», статьями 17, 21 Закона Ханты-Мансийского автономного округа - Югры от 30 сентября 2011 г. № 81-оз «О выборах депутатов представительного органа муниципального образования в Ханты-Мансийском автономном округе – Югре», в соответствии с постановлением Территориальной избирательной комиссии Ханты-Мансийского района от 14.06.2018 года №56/445 «О возложении полномочий окружных избирательных комиссий одномандатных избирательных округов №№3, 5, 15 при проведении дополнительных выборов депутатов Думы Ханты-Мансийского района шестого созыва», территориальная избирательная комиссия Ханты-Мансийского района с полномочиями окружной комиссии одномандатного избирательного округа №15 **ПОСТАНОВИЛА:**

1. Признать состоявшимися и действительными дополнительные выборы депутата Думы Ханты-Мансийского района шестого созыва по одномандатному избирательному округу №15.

2. Утвердить первые экземпляры протокола №1 и сводной таблицы №1 территориальной избирательной комиссии Ханты-Мансийского района с полномочиями окружной избирательной комиссии одномандатного избирательного округа №15 о результатах дополнительных выборов депутата Думы Ханты-Мансийского района шестого созыва по одномандатному избирательному округу №15 (приложение).

3. Считать избранным депутатом Думы Ханты-Мансийского района шестого созыва по одномандатному избирательному округу №15 Козлова Михаила Петровича, а также известить Козлова Михаила Петровича об избрании депутатом Думы Ханты-Мансийского района шестого созыва.

4. Опубликовать настоящее решение в газете «Наш район» и разместить его на сайте территориальной избирательной комиссии Ханты-Мансийского района.

Председатель  
избирательной комиссии \_\_\_\_\_/Д.А. Кузьменко

**М.П.**  
Секретарь  
избирательной комиссии \_\_\_\_\_/О.С. Рудик

Российская Федерация  
Ханты-Мансийский автономный округ-Югра  
**ТЕРРИТОРИАЛЬНАЯ ИЗБИРАТЕЛЬНАЯ КОМИССИЯ  
ХАНТЫ-МАНСИЙСКОГО РАЙОНА**

628002 Ханты-Мансийский округ-Югра,  
г. Ханты-Мансийск, ул. Гагарина, д. 214

e-mail: tik@hmmr.ru  
тел./факс (3467) 35-22-90, 35-28-89

11 сентября 2018 года № 68/536

**ПОСТАНОВЛЕНИЕ**

**Об общих результатах выборов депутатов  
Думы Ханты-Мансийского района шестого созыва  
по одномандатным избирательным округам № 3, №5, №15**

На основании пункта 2 статьи 69 Федерального закона Российской Федерации «Об основных гарантиях избирательных прав и права на участие в референдуме граждан Российской Федерации» и протоколов о результатах выборов по одномандатным избирательным округам №№3, 5, 15 пункта 1 статьи 21 Закона Ханты-Мансийского автономного округа - Югры от 30 сентября 2011 г. №81-оз «О выборах депутатов представительного органа муниципального образования в Ханты-Мансийском автономном округе – Югре», руководствуясь постановлением Территориальной избирательной комиссии от 14.06.2018 года № 56/445 «О возложении полномочий окружных избирательных комиссий одномандатных избирательных округов №№3, 5, 15 при проведении дополнительных выборов депутатов Думы Ханты-Мансийского района шестого созыва», территориальная избирательная комиссия Ханты-Мансийского района с полномочиями окружных избирательных комиссий одномандатных избирательных округов №3, №5, №15 при проведении дополнительных выборов депутатов Думы Ханты-Мансийского района шестого созыва, **ПОСТАНОВИЛА:**

1. Признать дополнительные выборы депутатов Думы Ханты-Мансийского района шестого созыва по одномандатным избирательным округам №3, №5, №15 состоявшимися и действительными.

2. Установить, что в Думу Ханты-Мансийского района избрано 3 депутата (приложение).

3. Опубликовать настоящее решение в газете «Наш район» и разместить его на сайте территориальной избирательной комиссии Ханты-Мансийского района.

Председатель  
избирательной комиссии \_\_\_\_\_/Кузьменко Д.А.

Секретарь  
избирательной комиссии \_\_\_\_\_/О.С. Рудик

Приложение к постановлению территориальной избирательной комиссии Ханты-Мансийского района от 11 сентября 2018 года №68/536

**СПИСОК  
избранных депутатов Думы Ханты-Мансийского района  
по одномандатным избирательным округам**

№ округа	Наименование округа	Фамилия, имя, отчество
3	одномандатный избирательный округ №3	Бабкин Тимофей Андреевич
5	одномандатный избирательный округ №5	Иванов Денис Петрович
15	одномандатный избирательный округ №15	Козлов Михаил Петрович

МУНИЦИПАЛЬНОЕ ОБРАЗОВАНИЕ  
ХАНТЫ-МАНСИЙСКИЙ РАЙОН  
Ханты-Мансийский автономный округ – Югра

**АДМИНИСТРАЦИЯ ХАНТЫ-МАНСИЙСКОГО РАЙОНА**

**РАСПОРЯЖЕНИЕ**

от 03.09.2018 № 872-р  
г. Ханты-Мансийск

О проведении I этапа смотра-конкурса на лучшее нештатное формирование по обеспечению мероприятий по гражданской обороне и лучшее нештатное аварийно-спасательное формирование

В соответствии с приказами Главного управления МЧС России по Ханты-Мансийскому автономному округу – Югре от 31.07.2018 № 363 «О проведении смотра-конкурса на лучшее нештатное формирование по обеспечению мероприятий по гражданской обороне» и № 364 «О проведении смотра-конкурса на лучшее нештатное аварийно-спасательное формирование»:

1. С 3 по 14 сентября 2018 года провести на территории муниципального образования Ханты-Мансийский район I этап смотра-конкурса на лучшее нештатное формирование по обеспечению мероприятий по гражданской обороне (далее – НФГО) и нештатное аварийно-спасательное формирование (далее – НАСФ) в Ханты-Мансийском автономном округе – Югре (далее – Конкурс).

2. Утвердить:

2.1. Состав конкурсной комиссии муниципального образования Ханты-Мансийский район по организации и проведению I этапа Конкурса (далее – комиссия) согласно приложению 1.

2.2. Положение о проведении I этапа Конкурса согласно приложению 2.

3. Заместителю председателя комиссии организовать проведение I этапа Конкурса и до 15 сентября 2018 года предоставить протокол проведенного Конкурса и оценочные листы НФГО и НАСФ с копиями подтверждающих документов в Главное управление МЧС России по Ханты-Мансийскому автономному округу – Югре.

4. Рекомендовать руководителям организаций, расположенных на территории Ханты-Мансийского района, независимо от форм собственности и ведомственной принадлежности, и создающих НФГО и НАСФ, принять участие в I этапе Конкурса.

5. Опубликовать настоящее распоряжение в газете «Наш район» и разместить на официальном сайте администрации Ханты-Мансийского района.

6. Контроль за выполнением распоряжения возложить на первого заместителя главы Ханты-Мансийского района.

Глава Ханты-Мансийского района К.Р.Минулин

Приложение 1  
к распоряжению администрации  
Ханты-Мансийского района  
от 03.09.2018 № 872-р

Состав  
конкурсной комиссии муниципального образования Ханты-Мансийский район по организации и проведению I этапа смотра-конкурса на лучшее нештатное формирование по обеспечению мероприятий по гражданской обороне и нештатное аварийно-спасательное формирование Ханты-Мансийского автономного округа – Югры

№ п/п	Должность	Фамилия, имя, отчество
<b>Председатель комиссии</b>		
1.	Первый заместитель главы Ханты-Мансийского района	Ерышев Руслан Николаевич
<b>Заместитель председателя комиссии</b>		
2.	И.о. директора муниципального казенного учреждения Ханты-Мансийского района «Управление гражданской защиты»	Касьяненко Александр Иванович
<b>Члены комиссии</b>		
3.	Начальник отдела гражданской обороны муниципального казенного учреждения Ханты-Мансийского района «Управление гражданской защиты»	Самойленко Валерий Геннадьевич
4.	Старший инспектор отдела предупреждения и ликвидации чрезвычайных ситуаций муниципального казенного учреждения Ханты-Мансийского района «Управление гражданской защиты»	Федас Елена Ивановна

Приложение 2  
к распоряжению администрации  
Ханты-Мансийского района  
от 03.09.2018 № 872-р

**ПОЛОЖЕНИЕ**

о проведении I этапа смотра-конкурса на лучшее нештатное формирование по обеспечению мероприятий по гражданской обороне и лучшее нештатное аварийно-спасательное формирование Ханты-Мансийского автономного округа – Югры

**1. Общие положения**

Настоящее положение о проведении I этапа Конкурса разработано в соответствии с приказами Главного управления МЧС России по Ханты-Мансийскому автономному округу – Югре от 31.07.2018 № 363 «О проведении смотра-конкурса на лучшее нештатное формирование по обеспечению мероприятий по гражданской обороне» и № 364 «О проведении смотра-конкурса на лучшее нештатное аварийно-спасательное формирование».

**II. Цели и задачи проведения I этапа Конкурса**

**1. Первый этап Конкурса проводится в целях:**

1.1. Определения состояния расположенных на территории Ханты-Мансийского района НФГО и НАСФ по вопросам создания, оснащения специальной техникой, оборудованием, снаряжением, инструментом и подготовленности формирований к обеспечению проведения аварийно-спасательных и других неотложных работ в очагах поражения и зонах чрезвычайных ситуаций.

**1.2. Определения победителей муниципального этапа Конкурса.**

2. Основными задачами Конкурса являются проверка и оценка: планирования и проведения обучения по программе подготовки НФГО и НАСФ в рабочее время;

наличия разработанных и утвержденных руководителем организации программ обучения НФГО и НАСФ;

организации подготовки руководителей НФГО и НАСФ;

наличия конспектов по темам специальной подготовки с учетом предназначения нештатных аварийно-спасательных формирований;

наличия современных обучающих программ, видеофильмов, плакатов и других наглядных пособий;

оснащения специальной техникой, оборудованием, снаряжением, инструментами и материалами;

аттестации НАСФ на право ведения аварийно-спасательных работ.  
III. Комиссия по проведению I этапа Конкурса

1. Состав комиссии утверждается распоряжением администрации Ханты-Мансийского района.
  2. Заседание комиссии считается правомочным, если на нем присутствует не менее половины членов комиссии.
  3. Решение комиссии об определении лучшего НФГО и НАСФ принимается путем открытого голосования простым большинством голосов присутствующих на заседании членов комиссии и оформляется протоколом, который подписывается председателем комиссии и членами комиссии.
- В случае равенства голосов голос председателя комиссии является решающим.

IV. Порядок проведения I этапа Конкурса

1. Первый этап Конкурса проводится с 3 по 14 сентября 2018 года.
  2. Организации, расположенные на территории Ханты-Мансийского района, независимо от форм собственности и ведомственной принадлежности, и создающие НФГО и НАСФ, для участия в Конкурсе не позднее 13 сентября 2018 года направляют в комиссию копии документов, подтверждающих осуществление деятельности формирований согласно оценочным показателям (приложение к данному Положению).
  3. Комиссией на основе представленных организациями документов проводится оценка соответствия деятельности формирований оценочным показателям и заполняются оценочные листы по каждому формированию.
  4. Победители I этапа Конкурса определяются по наибольшему количеству баллов по показателям деятельности. Оценка каждого показателя деятельности проводится по трехбалльной системе.
- Соответствие оценки показателей количеству баллов:  
«соответствует предъявляемым требованиям» – 3 балла;  
«ограниченно соответствует предъявляемым требованиям» – 1 балл;  
«не соответствует предъявляемым требованиям» – 0 баллов.
- Протокол проведенного I этапа Конкурса, оценочные листы с копиями подтверждающих документов представляются в комиссию Главного управления МЧС России по Ханты-Мансийскому автономному округу – Югре по организации проведения Конкурса для участия в последующих этапах Конкурса.

Приложение к Положению о проведении I этапа смотра-конкурса на лучшее нештатное формирование по обеспечению мероприятий по гражданской обороне и лучшее нештатное аварийно-спасательное формирование Ханты-Мансийского автономного округа – Югры

Оценочный лист нештатного формирования по обеспечению выполнения мероприятий по гражданской обороне

(организация, наименование формирования)

№ п/п	Показатели	Вид оценки показателей
<b>Подготовка НФГО</b>		
1.	Планирование и проведение обучения по программе подготовки НФГО в рабочее время	соответствует предъявляемым требованиям; не соответствует предъявляемым требованиям
2.	Наличие разработанных и утвержденных руководителем организации программ обучения НФГО	соответствует предъявляемым требованиям; не соответствует предъявляемым требованиям
3.	Организация и процент подготовки руководителей НФГО	соответствует предъявляемым требованиям; не соответствует предъявляемым требованиям
4.	Наличие конспектов по темам специальной подготовки с учетом предназначения НФГО	соответствует предъявляемым требованиям; не соответствует предъявляемым требованиям
5.	Наличие современных обучающих программ, видеофильмов, плакатов и других наглядных пособий	соответствует предъявляемым требованиям; ограниченно соответствует предъявляемым требованиям; не соответствует предъявляемым требованиям
<b>Оснащение НФГО (в соответствии с приложением № 2 приказа МЧС России от 18.12.2014 № 701)</b>		
1.	Специальной техникой	соответствует предъявляемым требованиям; ограниченно соответствует предъявляемым требованиям; не соответствует предъявляемым требованиям
2.	Оборудованием	соответствует предъявляемым требованиям; ограниченно соответствует предъявляемым требованиям; не соответствует предъявляемым требованиям
3.	Снаряжением	соответствует предъявляемым требованиям; ограниченно соответствует предъявляемым требованиям; не соответствует предъявляемым требованиям
4.	Инструментами и материалами	соответствует предъявляемым требованиям; ограниченно соответствует предъявляемым требованиям; не соответствует предъявляемым требованиям

Оценочный лист нештатного аварийно-спасательного формирования

(организация, наименование формирования)

№ п/п	Показатели	Вид оценки показателей
<b>Подготовка нештатного аварийно-спасательного формирования</b>		
1.	Планирование и проведение обучения по программе подготовки НАСФ в рабочее время	соответствует предъявляемым требованиям; не соответствует предъявляемым требованиям
2.	Наличие разработанных и утвержденных руководителем организации программ обучения НАСФ	соответствует предъявляемым требованиям; не соответствует предъявляемым требованиям
3.	Организация и процент подготовки руководителей НАСФ	соответствует предъявляемым требованиям; не соответствует предъявляемым требованиям
4.	Наличие конспектов по темам специальной подготовки с учетом предназначения НАСФ	соответствует предъявляемым требованиям; не соответствует предъявляемым требованиям
5.	Наличие современных обучающих программ, видеофильмов, плакатов и других наглядных пособий	соответствует предъявляемым требованиям; ограниченно соответствует предъявляемым требованиям; не соответствует предъявляемым требованиям
<b>Оснащение нештатного аварийно-спасательного формирования (в соответствии с приложением № 2 приказа МЧС России от 23.12.2005 № 999)</b>		
1.	Специальной техникой	соответствует предъявляемым требованиям; ограниченно соответствует предъявляемым требованиям; не соответствует предъявляемым требованиям

2.	Оборудованием	соответствует предъявляемым требованиям; ограниченно соответствует предъявляемым требованиям; не соответствует предъявляемым требованиям
3.	Снаряжением	соответствует предъявляемым требованиям; ограниченно соответствует предъявляемым требованиям; не соответствует предъявляемым требованиям
4.	Инструментами и материалами	соответствует предъявляемым требованиям; ограниченно соответствует предъявляемым требованиям; не соответствует предъявляемым требованиям
<b>Аттестация нештатного аварийно-спасательного формирования</b>		
1.	Наличие свидетельства на проведение аварийно-спасательных работ	соответствует предъявляемым требованиям; не соответствует предъявляемым требованиям
2.	Наличие паспорта аварийно-спасательного формирования	соответствует предъявляемым требованиям; не соответствует предъявляемым требованиям

МУНИЦИПАЛЬНОЕ ОБРАЗОВАНИЕ  
ХАНТЫ-МАНСИЙСКИЙ РАЙОН  
Ханты-Мансийский автономный округ – Югра

АДМИНИСТРАЦИЯ ХАНТЫ-МАНСИЙСКОГО РАЙОНА

РАСПОРЯЖЕНИЕ

3. от 07.09.2018 № 882-р  
4. г. Ханты-Мансийск

О внесении изменений в распоряжение администрации Ханты-Мансийского района от 29.11.2017 № 1245-р «Об утверждении перечня земельных участков для бесплатного предоставления в собственность отдельных категорий граждан в целях строительства индивидуальных жилых домов на территории населенных пунктов Ханты-Мансийского района»

В соответствии с статьей 6.2 Закона Ханты-Мансийского автономного округа – Югры от 3 мая 2000 года № 26-оз «О регулировании отдельных земельных отношений в Ханты-Мансийском автономном округе – Югре»:

1. Внести в распоряжение администрации Ханты-Мансийского района от 29.11.2017 № 1245-р «Об утверждении перечня земельных участков для бесплатного предоставления в собственность отдельных категорий граждан в целях строительства индивидуальных жилых домов на территории населенных пунктов Ханты-Мансийского района» изменения, изложив приложение к распоряжению в новой редакции:

«Приложение к распоряжению администрации Ханты-Мансийского района от 29.11.2017 № 1245-р

Перечень земельных участков

№ п/п	Населенный пункт	Адрес земельного участка	Площадь, кв. м	Кадастровый номер	Вид разрешенного использования земельного участка
1.	с. Батово	ул. Центральная, 1/3	1000	86:02:1207001:536	для строительства индивидуального жилого дома
2.	с. Батово	ул. Центральная, 1/4	1000	86:02:1207001:534	для строительства индивидуального жилого дома
3.	с. Батово	ул. Центральная, 1/5	1001	86:02:1207001:533	для строительства индивидуального жилого дома
4.	с. Батово	ул. Центральная, 1/6	1139	86:02:1207001:535	для строительства индивидуального жилого дома
5.	п. Горноправдинск	ул. Таежная, д. 23	849	86:02:1211007:1448	для индивидуального жилищного строительства
6.	п. Горноправдинск	ул. Таежная, д. 24	832	86:02:1211007:1446	для индивидуального жилищного строительства
7.	п. Горноправдинск	ул. Таежная, д. 25	832	86:02:1211007:1447	для индивидуального жилищного строительства
8.	п. Горноправдинск	ул. Таежная, д. 26	1074	86:02:1211007:1449	для индивидуального жилищного строительства
9.	п. Горноправдинск	ул. Таежная, д. 27	1039	86:02:1211007:1441	для индивидуального жилищного строительства
10.	п. Горноправдинск	ул. Таежная, д. 28	1032	86:02:1211007:1445	для индивидуального жилищного строительства
11.	п. Бобровский	ул. Лесная, д. 26А	1092	86:02:1213001:955	для индивидуального жилищного строительства
12.	п. Бобровский	ул. Юбилейная, д. 25	1048	86:02:1213001:280	для индивидуального жилищного строительства
13.	п. Бобровский	ул. Юбилейная, д. 1А	900	86:02:1213001:953	для индивидуального жилищного строительства
14.	п. Бобровский	ул. Строителей, д. 1А	913	86:02:1213001:954	для индивидуального жилищного строительства
15.	п. Луговской	ул. Строителей, д. 23	900	86:02:0704001:1604	для индивидуального жилищного строительства
16.	п. Луговской	ул. Строителей, д. 7А	1240	86:02:0704001:1738	для индивидуального жилищного строительства
17.	п. Луговской	ул. Строителей, д. 9А	1191	86:02:0704001:1737	для индивидуального жилищного строительства
18.	п. Луговской	ул. Строителей, д. 11Б	1300	86:02:0704001:1605	для индивидуального жилищного строительства
19.	п. Луговской	ул. Строителей, д. 11В	1258	86:02:0704001:1612	для индивидуального жилищного строительства
20.	п. Луговской	ул. Строителей, д. 13	900	86:02:0704001:1608	для индивидуального жилищного строительства
21.	п. Луговской	ул. Строителей, д. 15	1000	86:02:0704001:1607	для индивидуального жилищного строительства
22.	п. Луговской	ул. Строителей, д. 17	975	86:02:0704001:1606	для индивидуального жилищного строительства
23.	п. Луговской	ул. Строителей, д. 19	991	86:02:0704001:1609	для индивидуального жилищного строительства
24.	п. Луговской	ул. Строителей, д. 21А	900	86:02:0704001:1610	для индивидуального жилищного строительства
25.	п. Луговской	ул. Строителей, д. 21А	900	86:02:0704001:1603	для индивидуального жилищного строительства
26.	п. Луговской	ул. Строителей, д. 23А	900	86:02:0704001:1611	для индивидуального жилищного строительства
27.	п. Луговской	ул. Школьная, 37	718	86:02:0704002:812	для индивидуального жилищного строительства
28.	п. Луговской	ул. Школьная, 39	717	86:02:0704002:813	для индивидуального жилищного строительства
29.	с. Селиярово	ул. Придорожная, д. 36	700	86:02:0804001:824	для индивидуального жилищного строительства
30.	с. Цингалы	ул. Хуторская, 6А	1298	86:02:1209001:368	для индивидуального жилищного строительства

31.	п. Выкатной	ул. Лесная, д. 3	1175	86:02:1204001:852	для индивидуального жилищного строительства
32.	с. Кышик	ул. Зеленая, д. 19 А	1016	86:02:0801001:1261	для индивидуального жилищного строительства
33.	с. Кышик	ул. Зеленая, д. 23	950	86:02:0801001:1482	для индивидуального жилищного строительства
34.	д. Ярки	ул. Снежная, д. 12	857	86:02:0000000:8282	для индивидуального жилищного строительства
35.	д. Ярки	ул. Снежная, д. 2В	740	86:02:1214001:3951	для индивидуального жилищного строительства
36.	д. Ярки	ул. Снежная, д. 2Б	721	86:02:0000000:8280	для индивидуального жилищного строительства

2. Опубликовать настоящее распоряжение в газете «Наш район» и разместить на официальном сайте администрации Ханты-Мансийского района.  
3. Контроль за выполнением распоряжения оставляю за собой.

Глава Ханты-Мансийского района К.Р.Минулин

МУНИЦИПАЛЬНОЕ ОБРАЗОВАНИЕ  
ХАНТЫ-МАНСИЙСКИЙ РАЙОН  
Ханты-Мансийский автономный округ – Югра

**ГЛАВА ХАНТЫ-МАНСИЙСКОГО РАЙОНА**

**ПОСТАНОВЛЕНИЕ**

от 07.09.2018 № 40-пг  
г. Ханты-Мансийск

О внесении изменений в постановление главы Ханты-Мансийского района от 20.04.2017 № 14-пг «О Совете представителей коренных малочисленных народов Севера при главе Ханты-Мансийского района»

В соответствии с решением Совета представителей коренных малочисленных народов Севера при главе Ханты-Мансийского района (протокол от 22.08.2018 № 2):

1. Внести в постановление главы Ханты-Мансийского района от 20.04.2017 № 14-пг «О Совете представителей коренных малочисленных народов Севера при главе Ханты-Мансийского района» изменения, изложив приложение 2 к постановлению в следующей редакции:

«Приложение 2  
к постановлению главы  
Ханты-Мансийского района  
от 20.04.2017 № 14-пг

Состав Совета  
представителей коренных малочисленных народов Севера  
при главе Ханты-Мансийского района

Глава Ханты-Мансийского района, председатель Совета

Заместитель главы Ханты-Мансийского района, курирующий деятельность комитета экономической политики администрации Ханты-Мансийского района, заместитель председателя Совета

Специалист-эксперт отдела сельского хозяйства управления реального сектора экономики комитета экономической политики администрации Ханты-Мансийского района, секретарь Совета

Члены Совета:

Председатель комитета экономической политики администрации Ханты-Мансийского района

Представитель общественной организации «Спасение Югры» (по согласованию)

Представитель общественной организации «Союз оленеводов Ханты-Мансийского района» (по согласованию)

Председатель национальной общины коренных малочисленных народов Севера «Ихтем», сельское поселение Луговской (по согласованию)

Председатель общины коренных малочисленных народов Севера «Востыхой», д. Ягурьях (по согласованию)

Председатель общества ограниченной ответственностью крестьянское фермерское хозяйство «Община коренных малочисленных народов Севера «Полюс», сельское поселение Горноправдинск (по согласованию)

Председатель общины коренных малочисленных народов Севера «Нарымский стан», г. Ханты-Мансийск (по согласованию)

Председатель общины коренных малочисленных народов Севера «Обь» (по согласованию)

Субъект права территории традиционного природопользования  
ХМ-48, г. Ханты-Мансийск (по согласованию)

Субъект права территории традиционного природопользования  
ХМ-11, сельское поселение Кышик (по согласованию)

Субъект права территории традиционного природопользования  
ХМ-36, д. Ягурьях (по согласованию)

Субъект права территории традиционного природопользования  
ХМ-46, п. Пырьях (по согласованию).».

2. Опубликовать настоящее постановление в газете «Наш район» и разместить на официальном сайте администрации Ханты-Мансийского района.  
3. Контроль за выполнением распоряжения оставляю за собой.

Глава Ханты-Мансийского района К.Р.Минулин

МУНИЦИПАЛЬНОЕ ОБРАЗОВАНИЕ  
ХАНТЫ-МАНСИЙСКИЙ РАЙОН  
Ханты-Мансийский автономный округ – Югра

**АДМИНИСТРАЦИЯ ХАНТЫ-МАНСИЙСКОГО РАЙОНА**

**ПОСТАНОВЛЕНИЕ**

от 07.09.2018 № 246  
г. Ханты-Мансийск

О модельной муниципальной программе Ханты-Мансийского района, порядке принятия решения о разработке муниципальных программ Ханты-Мансийского района, их формирования, утверждения и реализации

В соответствии со статьей 179 Бюджетного кодекса Российской Федерации, Указом Президента Российской Федерации от 07.05.2018 № 204 «О национальных целях и стратегических задачах развития Российской Федерации на период до 2024 года», в целях совершенствования структуры муниципальных программ Ханты-Мансийского района:

1. Утвердить:

1.1. Модельную муниципальную программу Ханты-Мансийского района (приложение 1).

1.2. Порядок принятия решения о разработке муниципальных программ Ханты-Мансийского района, их формирования, утверждения и реализации (приложение 2).

2. Признать утратившими силу постановления администрации Ханты-Мансийского района:

от 09.08.2013 № 199 «О программах Ханты-Мансийского района»;

от 21.02.2014 № 30 «О внесении изменений в постановление администрации Ханты-Мансийского района от 09.08.2013 № 199

«О программах Ханты-Мансийского района»;

от 13.01.2015 № 1 «О внесении изменений в постановление администрации Ханты-Мансийского района от 09.08.2013 № 199

«О программах Ханты-Мансийского района»;

от 11.11.2015 № 257 «О внесении изменений в постановление администрации Ханты-Мансийского района от 09.08.2013 № 199

«О программах Ханты-Мансийского района»;

от 20.06.2016 № 186 «О внесении изменений в постановление администрации Ханты-Мансийского района от 09.08.2013 № 199

«О программах Ханты-Мансийского района»;

от 01.12.2016 № 406 «О внесении изменений в постановление администрации Ханты-Мансийского района от 09.08.2013 № 199

«О программах Ханты-Мансийского района»;

от 10.01.2017 № 1 «О внесении изменений в постановление администрации Ханты-Мансийского района от 01.12.2016 № 406

«О внесении изменений в постановление администрации Ханты-Мансийского района от 09.08.2013 № 199 «О программах Ханты-Мансийского района»»;

от 26.04.2017 № 123 «О внесении изменений в постановление администрации Ханты-Мансийского района от 09.08.2013 № 199

«О программах Ханты-Мансийского района»;

от 26.05.2017 № 156 «О внесении изменений в постановление администрации Ханты-Мансийского района от 09.08.2013 № 199

«О программах Ханты-Мансийского района»;

от 11.10.2017 № 268 «О внесении изменений в постановление администрации Ханты-Мансийского района от 09.08.2013 № 199

«О программах Ханты-Мансийского района»;

от 05.04.2018 № 127 «О внесении изменений в постановление администрации Ханты-Мансийского района от 09.08.2013 № 199

«О программах Ханты-Мансийского района».

3. Опубликовать настоящее постановление в газете «Наш район» и разместить на официальном сайте администрации Ханты-Мансийского района.

4. Настоящее постановление вступает в силу с 1 января 2019 года и распространяет свое действие на правоотношения, связанные с формированием бюджета Ханты-Мансийского района на 2019 год и на плановый период 2020 и 2021 годов.

5. Контроль за выполнением постановления возложить на заместителя главы Ханты-Мансийского района, курирующего деятельность комитета экономической политики.

Глава Ханты-Мансийского района К.Р.Минулин

Приложение 1  
к постановлению администрации  
Ханты-Мансийского района  
от 07.09.2018 № 246

Модельная муниципальная программа  
Ханты-Мансийского района

Раздел I. Общие положения

1. Модельная муниципальная программа Ханты-Мансийского района (далее – Модельная муниципальная программа) разработана в целях реализации основных положений Указа Президента Российской Федерации от 7 мая 2018 года № 204 «О национальных целях и стратегических задачах развития Российской Федерации на период до 2024 года», в соответствии с приоритетами стратегического развития в соответствующих сферах деятельности, определенными в посланиях Президента Российской Федерации, концепциях, государственных программах Российской Федерации, Ханты-Мансийского автономного округа – Югры, Стратегии социально-экономического развития Ханты-Мансийского автономного округа – Югры до 2030 года, Стратегии социально-экономического развития Ханты-Мансийского района до 2030 года, отраслевых стратегиях и других документах стратегического планирования Российской Федерации, Ханты-Мансийского автономного округа – Югры (далее также – автономный округ) и Ханты-Мансийского района.

2. При разработке муниципальных программ в различных сферах социально-экономического развития допускается вариативность используемых в Модельной муниципальной программе механизмов достижения национальных целей и стратегических задач, содержащихся в правовых актах, указанных в пункте 1 Модельной муниципальной программы.

3. При формировании муниципальных программ в приоритетном порядке предусматриваются бюджетные ассигнования на достижение национальных целей, определенных Указом Президента Российской Федерации.

Раздел II. Структура муниципальной программы  
Ханты-Мансийского района

Паспорт  
муниципальной программы Ханты-Мансийского района  
(далее – муниципальная программа)

Наименование  
муниципальной программы \_\_\_\_\_  
Дата утверждения  
муниципальной программы



(наименование и номер соответствующего нормативного правового акта) \* \_\_\_\_\_

Ответственный исполнитель муниципальной программы \_\_\_\_\_

Соисполнители муниципальной программы \_\_\_\_\_

Цели муниципальной программы \_\_\_\_\_

Задачи муниципальной программы \_\_\_\_\_

Подпрограммы или основные мероприятия \_\_\_\_\_

Наименование портфеля проектов, проекта, направленных в том числе на реализацию в Ханты-Мансийском районе национальных проектов (программ) Российской Федерации\*\* \_\_\_\_\_

Целевые показатели муниципальной программы \_\_\_\_\_

Сроки реализации муниципальной программы (разрабатывается на срок от трех лет) \_\_\_\_\_

Параметры финансового обеспечения муниципальной программы \_\_\_\_\_

Параметры финансового обеспечения портфеля проектов, проекта, направленных в том числе на реализацию в Ханты-Мансийском районе национальных проектов (программ) Российской Федерации, реализуемых в составе муниципальной программы\*\*\* \_\_\_\_\_

\* Заполняется после утверждения муниципальной программы.  
 \*\* При отсутствии муниципальных портфелей проектов, проектов, направленных в том числе на реализацию в Ханты-Мансийском районе национальных проектов (программ) Российской Федерации, указывается наименование портфеля проектов, проекта Ханты-Мансийского автономного округа – Югры, участником которого является Ханты-Мансийский район.  
 \*\*\* При отсутствии муниципальных портфелей проектов, проектов, направленных в том числе на реализацию в Ханты-Мансийском районе национальных проектов (программ) Российской Федерации, указывается финансовое обеспечение в соответствии с портфелем проектов, проектом Ханты-Мансийского автономного округа – Югры, участником которого является Ханты-Мансийский район.

Раздел 1 «О стимулировании инвестиционной и инновационной деятельности, развитие конкуренции и негосударственного сектора экономики».

Исходя из полномочий ответственных исполнителей муниципальных программ, содержания мероприятий муниципальных программ, раздел 1 включает следующие положения:

1.1. «Формирование благоприятной деловой среды».  
 Отражаются данные о реализации национальной предпринимательской инициативы, формировании благоприятных условий для развития малого и среднего предпринимательства в Ханты-Мансийском районе, в том числе социального предпринимательства, о мерах их стимулирования к созданию и применению инновационных технологий, о привлечении негосударственных организаций к реализации мероприятий, о реализуемых социальных (пилотных) проектах.

1.2. «Инвестиционные проекты».  
 Содержится характеристика инвестиционных проектов, реализуемых и (или) планируемых к реализации, отражаются меры для муниципальной поддержки, а также эффект от их реализации.

В муниципальную программу могут быть включены объекты социально-культурного и коммунально-бытового назначения, масштабные инвестиционные проекты (далее – инвестиционные проекты) в соответствии с постановлением Правительства автономного округа от 14 августа 2015 года № 270-п «О Порядке предоставления земельных участков, находящихся в государственной или муниципальной собственности, юридическим лицам в аренду без проведения торгов для размещения объектов социально-культурного и коммунально-бытового назначения, реализации масштабных инвестиционных проектов в Ханты-Мансийском автономном округе – Югре».

Инвестиционные проекты должны отвечать целям и задачам соответствующих муниципальных программ, быть направлены на достижение показателей, установленных в муниципальных программах.

1.3. «Развитие конкуренции».  
 Отражаются меры по развитию конкуренции в установленной сфере деятельности и содействию импортозамещению, реализации стандарта развития конкуренции.

Раздел 2 «Механизм реализации муниципальной программы».

Содержится механизм управления муниципальной программой, включая ее корректировку, механизм взаимодействия ответственного исполнителя и соисполнителей, порядок реализации муниципальной программы, оценку внешних условий и рисков, связанных с ее реализацией, механизм внедрения и применения технологий бережливого производства, повышения производительности труда, механизм реализации мероприятий на принципах проектного управления, механизм реализации мероприятий с применением инициативного бюджетирования.

К порядку реализации мероприятий муниципальной программы, содержащему механизм предоставления муниципальных услуг, применяются требования Федерального закона от 27 июля 2010 года № 210-ФЗ «Об организации предоставления государственных и муниципальных услуг».

К порядку реализации мероприятий муниципальной программы, реализуемых и (или) планируемых к реализации на принципах проектного управления, применяются требования, установленные распоряжением администрации Ханты-Мансийского района от 30 ноября 2016 года № 1152-р «О системе управления проектной деятельностью администрации Ханты-Мансийского района».

В муниципальной программе в соответствии с ее целями и задачами могут быть предусмотрены:

- предоставление межбюджетных трансфертов из бюджета района бюджетам сельских поселений согласно решению о бюджете Ханты-Мансийского района и требованиям Бюджетного кодекса Российской Федерации;
- предоставление субсидий юридическим лицам (за исключением субсидий муниципальным учреждениям), индивидуальным предпринимателям, физическим лицам – производителям товаров, работ, услуг, в том числе некоммерческим организациям, не являющимся казенными учреждениями, в соответствии со статьями 78, 78.1 Бюджетного кодекса Российской Федерации; меры регулирования.

Таблица 1 «Целевые показатели муниципальной программы».

Содержит показатели, значения которых определяются на основе данных федерального статистического наблюдения, приводится ссылка на соответствующую форму федерального статистического наблюдения (в муниципальной программе могут предусматриваться иные показатели, характеризующие эффективность реализации ее мероприятий, которые отражаются в приложении к муниципальной программе).

Целевые показатели муниципальной программы должны количественно характеризовать результат ее реализации, решение основных задач и достижение целей, а также:

- отражать прогнозные показатели социально-экономического развития Ханты-Мансийского района;
- отражать специфику развития соответствующей сферы, проблем и основных задач, на решение которых направлена ее реализация;
- иметь количественное значение;
- определяться на основе данных государственного статистического наблюдения, в том числе в разрезе муниципальных образований Ханты-Мансийского района;
- непосредственно зависеть от решения ее основных задач и реализации в целом;
- должны быть направлены на достижение целей, целевых показателей, задач, установленных указами Президента Российской Федерации.

Таблица 2 «Перечень основных мероприятий муниципальной программы».  
 Содержит основные мероприятия муниципальной программы с указанием объемов их финансирования в разрезе по годам и с распределением по источникам финансирования.

Таблица 3 «Портфели проектов и проекты, направленные в том числе на реализацию национальных и федеральных проектов Российской Федерации» (заполняется в случае наличия портфелей проектов и проектов).

Содержит информацию о портфелях проектов и проектах, направленных на реализацию национальных и федеральных проектов (программ) Российской Федерации, в том числе определенных Указом Президента Российской Федерации от 7 мая 2018 года № 204 «О национальных целях и стратегических задачах развития Российской Федерации на период до 2024 года», по портфелям проектов и проектам, реализуемым в автономном округе, участником которых является Ханты-Мансийский район, по проектам, реализуемым на принципах проектного управления в соответствии с требованиями, установленными распоряжением администрации Ханты-Мансийского района от 30 ноября 2016 года № 1152-р «О системе управления проектной деятельностью администрации Ханты-Мансийского района».

Таблица 4 «Характеристика основных мероприятий муниципальной программы, их связь с целевыми показателями».

Содержит характеристику основных мероприятий программы, отражающих актуальные и перспективные направления государственной политики и органов местного самоуправления в соответствующих сферах деятельности, необходимость их реализации в целях достижения показателей, установленных в указах Президента Российской Федерации.

Программные мероприятия должны быть направлены в том числе на: формирование благоприятных условий ведения предпринимательской деятельности и обеспечения благоприятного инвестиционного климата в соответствующих сферах экономической деятельности;

увеличение объемов привлекаемых средств из окружного бюджета, иных источников на софинансирование муниципальных программ, в том числе на развитие материально-технической базы, в соответствующих сферах экономической деятельности.

Таблица 5 «Сводные показатели муниципальных заданий» (заполняется в случае наличия подведомственных учреждений).

Указываются прогнозные значения сводных показателей муниципальных заданий подведомственных учреждений по этапам реализации муниципальной программы.

Таблица 6 «Перечень возможных рисков при реализации муниципальной программы и мер по их преодолению».

Приводятся риски (негативные факторы), которые могут оказать влияние на результативность планируемых мероприятий муниципальной программы.

Предусматриваются меры, которые могут быть направлены на предотвращение и (или) уменьшение вероятности появления и воздействия рисков.

Таблица 7 «Перечень объектов капитального строительства» (заполняется в случае наличия объектов капитального строительства).

Содержит общие сведения об объектах, строительство которых направлено на достижение целей и решение задач при реализации муниципальной программы (включая объекты, создаваемые на условиях государственно-частного партнерства, муниципально-частного партнерства, концессионных соглашений), в том числе с участием средств окружного бюджета, внебюджетных источников, привлеченных средств от хозяйствующих субъектов, осуществляющих деятельность в Ханты-Мансийском районе.

Таблица 8 «Перечень объектов социально-культурного и коммунально-бытового назначения, масштабные инвестиционные проекты» (заполняется в случае наличия объектов социально-культурного и коммунально-бытового назначения, масштабных инвестиционных проектов).

Содержит общие сведения об объектах социально-культурного и коммунально-бытового назначения, масштабных инвестиционных проектах в соответствии с постановлением Правительства автономного округа от 14 августа 2015 года № 270-п «О Порядке предоставления земельных участков, находящихся в государственной или муниципальной собственности, юридическим лицам в аренду без проведения торгов для размещения объектов социально-культурного и коммунально-бытового назначения, реализации масштабных инвестиционных проектов в Ханты-Мансийском автономном округе – Югре».

Таблица 1

Целевые показатели муниципальной программы

№ показателя	Наименование целевых показателей	Базовый показатель на начало реализации муниципальной программы	Значения показателя по годам*			Целевое значение показателя на момент окончания реализации муниципальной программы
			20__ г.	20__ г.	и т.д.	
1	2	3	4	5	6	7
1.						
2.						
3.						

Примечание:  
 \* По окончании финансового года указываются фактические значения целевых показателей муниципальной программы



Соисполнитель 1 (наименование органа местного самоуправления)	всего				
	федеральный бюджет				
	бюджет автономного округа				
	бюджет района – всего				
	в том числе:				
	средства бюджета района ****				
Соисполнитель 2 (наименование органа местного самоуправления)	средства бюджета района на софинансирование расходов за счет средств федерального бюджета				
	средства бюджета района на софинансирование расходов за счет средств бюджета автономного округа				
	привлеченные средства				
	бюджет сельских поселений района				
	и т.д.				

Примечания:  
 \* Указываются только те источники, из которых осуществляется финансирование мероприятий муниципальной программы;  
 \*\* по окончании финансового года указываются фактические объемы финансирования мероприятий муниципальной программы (кассовые расходы);  
 \*\*\* указывается в случае наличия подпрограмм;  
 \*\*\*\* указываются средства бюджета района без учета средств на софинансирование мероприятий программы;  
 \*\*\*\*\* указываются объемы финансирования, направленные на новое строительство, реконструкцию и техническое перевооружение, приобретение и монтаж оборудования.

Таблица 3

Портфели проектов и проекты Ханты-Мансийского района, Ханты-Мансийского автономного округа – Югры (участие в которых принимает Ханты-Мансийский район), направленные в том числе на реализацию национальных и федеральных проектов Российской Федерации

№ п/п	Наименование портфеля проектов, проекта	Наименование проекта или мероприятия	Номер основного мероприятия	Цели	Срок реализации	Источники финансирования	Параметры финансового обеспечения, тыс. рублей					
							всего	20 г.	20 г.	20 г.	20 г.	и т.д.
1	2	3	4	5	6	7	8	9	10	11	12	13
Портфели проектов, основанные на национальных и федеральных проектах Российской Федерации (участие в которых принимает Ханты-Мансийский район)												
1.	Портфель проектов	проект 1 (номер показателя из таблицы 1)				всего федеральный бюджет бюджет автономного округа бюджет района привлеченные средства						
		проект № (номер показателя из таблицы 1)				всего федеральный бюджет бюджет автономного округа бюджет района привлеченные средства						
		мероприятие 1 (номер показателя из таблицы 1)				всего федеральный бюджет бюджет автономного округа бюджет района привлеченные средства						
		мероприятие № (номер показателя из таблицы 1)				всего федеральный бюджет бюджет автономного округа бюджет района привлеченные средства						
		Итого по портфелю проектов 1					всего федеральный бюджет бюджет автономного округа бюджет района привлеченные средства					
№ 1	Портфель проектов №	проект № (номер показателя из таблицы 1)				всего федеральный бюджет бюджет автономного округа бюджет района привлеченные средства						
		мероприятие 1 (номер показателя из таблицы 1)				всего федеральный бюджет бюджет автономного округа бюджет района привлеченные средства						
		мероприятие № (номер показателя из таблицы 1)				всего федеральный бюджет бюджет автономного округа бюджет района привлеченные средства						
		Итого по портфелю проектов №					всего федеральный бюджет бюджет автономного округа бюджет района привлеченные средства					
ИТОГО							всего федеральный бюджет бюджет автономного округа бюджет района привлеченные средства					
Портфели проектов Ханты-Мансийского автономного округа – Югры (указывается перечень портфелей проектов, не основанных на национальных и федеральных проектах Российской Федерации) (участие в которых принимает Ханты-Мансийский район)												
1.	Портфель проектов	проект 1 (номер показателя из таблицы 1)				всего федеральный бюджет бюджет автономного округа бюджет района привлеченные средства						
		проект № (номер показателя из таблицы 1)				всего федеральный бюджет бюджет автономного округа бюджет района привлеченные средства						
		мероприятие 1 (номер показателя из таблицы 1)				всего федеральный бюджет бюджет автономного округа бюджет района привлеченные средства						
		Итого по портфелю проектов					всего федеральный бюджет бюджет автономного округа бюджет района привлеченные средства					

Проекты Ханты-Мансийского автономного округа – Югры (указываются проекты, не включенные в состав портфелей проектов Ханты-Мансийского автономного округа – Югры) (участие в которых принимает Ханты-Мансийский район)									
1.	Проект 1								
№	Проект №								
						всего	федеральный бюджет		
						бюджет автономного округа			
						бюджет района			
						привлеченные средства			
						всего	федеральный бюджет		
						бюджет автономного округа			
						бюджет района			
						привлеченные средства			

Таблица 4

Характеристика основных мероприятий муниципальной программы, их связь с целевыми показателями

Приложение 2 к постановлению администрации Ханты-Мансийского района от 07.09.2018 № 246

№ п/п	Основные мероприятия			Наименование целевого показателя **
	наименование	содержание (направления расходов)	номер приложения к муниципальной программе, реквизиты нормативного правового акта, наименование портфеля проектов (проекта) *	
1	2	3	4	5
			Цели	
			Задачи	
			Подпрограмма 1 ***	
1.1.				
1.2.				
			Цели	
			Задачи	
			Подпрограмма 2 ***	
2.1.				
2.2.				
			Цели	
			Задачи	
			Подпрограмма № ***	
№ 1				
№ 2				
и т.д.				

Примечания:  
 \* Заполняется при наличии.  
 \*\* Характеристика, методика расчета или ссылка на форму федерального статистического наблюдения.  
 \*\*\* Указывается при наличии подпрограмм.

Таблица 5

Сводные показатели муниципальных заданий

№ п/п	Наименование муниципальных услуг (работ)	Наименование показателя объема (единицы измерения) муниципальных услуг (работ)	Значения показателя по годам			Значение показателя на момент окончания реализации муниципальной программы
			20__ г.	20__ г.	и т.д.	
1	2	3	4	5	6	7
1						
2						
3						

Таблица 6

Перечень возможных рисков при реализации муниципальной программы и мер по их преодолению

№ п/п	Описание риска	Меры по преодолению рисков
1	2	3
1.		
2.		
3.		

Таблица 7

Перечень объектов капитального строительства

№ п/п	Наименование объекта	Мощность	Срок строительства, проектирования	Источник финансирования
1	2	3	4	5
1.				
2.				
3.				

Таблица 8

Перечень объектов социально-культурного и коммунально-бытового назначения, масштабные инвестиционные проекты (далее – инвестиционные проекты)

№ п/п	Наименование инвестиционного проекта	Объем финансирования инвестиционного проекта	Эффект от реализации инвестиционного проекта (налоговые поступления, количество создаваемых мест в детских дошкольных учреждениях и т.п.)
1	2	3	4
1.			
2.			
3.			

Порядок принятия решения о разработке муниципальных программ Ханты-Мансийского района, их формирования, утверждения и реализации (далее – Порядок)

Раздел 1. Общие положения

1.1. Порядок разработан в соответствии со статьей 179 Бюджетного кодекса Российской Федерации, Федеральным законом от 28 июня 2014 года № 172-ФЗ «О стратегическом планировании в Российской Федерации» и определяет общие положения, принципы формирования муниципальной программы Ханты-Мансийского района (далее – муниципальная программа), полномочия органов администрации Ханты-Мансийского района, учреждений Ханты-Мансийского района при формировании и реализации муниципальных программ, управление и контроль реализации муниципальной программы.

1.2. Порядок включает следующие основные понятия:  
 муниципальная программа – документ стратегического планирования, содержащий комплекс мероприятий, взаимосвязанных по задачам, срокам осуществления, исполнителям и ресурсам и обеспечивающих наиболее эффективное достижение целей и решение задач социально-экономического развития Ханты-Мансийского района;

цель муниципальной программы – состояние экономики, социальной сферы Ханты-Мансийского района, которое определяют участники стратегического планирования в качестве ориентира своей деятельности, характеризуется количественными и (или) качественными показателями посредством реализации муниципальной программы;

задачи муниципальной программы – комплекс взаимосвязанных мероприятий, которые должны быть проведены в определенный период времени и реализация которых обеспечивает достижение целей социально-экономического развития Ханты-Мансийского района;

ожидаемый результат (показатель) муниципальной программы – количественно выраженный характеристика состояния (изменение состояния) социально-экономического развития Ханты-Мансийского района, которое отражает результаты реализации программы (достижения цели или решения задачи);

принципы реализации муниципальной программы – система инструментов и методов, с помощью которых выполняются планируемые мероприятия для достижения поставленных целей социально-экономического развития Ханты-Мансийского района;

участники муниципальной программы – ответственные исполнители, соисполнители муниципальной программы;

ответственный исполнитель муниципальной программы – орган администрации Ханты-Мансийского района, муниципальное учреждение Ханты-Мансийского района, определенные в соответствии с перечнем муниципальных программ и обладающие полномочиями, установленными Порядком;

соисполнитель муниципальной программы – орган администрации Ханты-Мансийского района, муниципальное учреждение Ханты-Мансийского района, администрации сельских поселений Ханты-Мансийского района, участвующие в разработке и реализации мероприятий муниципальной программы (подпрограммы).

Иные понятия, используемые в Порядке, применяются в значениях, определенных нормативными правовыми актами Российской Федерации, Ханты-Мансийского автономного округа – Югры, Ханты-Мансийского района.

1.3. Формирование муниципальных программ осуществляется исходя из следующих принципов:

принцип преемственности и непрерывности означает, что разработку и реализацию муниципальных программ осуществляют участники муниципальных программ последовательно с учетом результатов реализации ранее принятых муниципальных программ и этапов их реализации; принцип сбалансированности означает согласованность и сбалансированность муниципальных программ по приоритетам, целям, задачам, мероприятиям, показателям, финансовым и иным ресурсам и срокам реализации;

принцип результативности и эффективности означает, что выбор способов и методов достижения целей социально-экономического развития Ханты-Мансийского района должен основываться на необходимости достижения заданных результатов с наименьшими затратами ресурсов в соответствии с муниципальными программами;

принцип ответственности участников муниципальных программ означает, что они несут ответственность за своевременность и качество разработки и внесения изменений в муниципальные программы, осуществления мероприятий по достижению целей и за результативность и эффективность решения задач социально-экономического развития в пределах своей компетенции в соответствии с законодательством Российской Федерации, Ханты-Мансийского автономного округа – Югры, Ханты-Мансийского района;

принцип прозрачности (открытости) означает, что муниципальные программы подлежат официальному опубликованию и общественному обсуждению;

принцип реалистичности означает, что при определении целей и задач социально-экономического развития Ханты-Мансийского района участники муниципальных программ должны исходить из возможности их достижения в установленные сроки с учетом ресурсных ограничений и рисков;

принцип ресурсной обеспеченности означает, что при формировании проектов муниципальных программ должны быть определены источники ресурсного обеспечения их мероприятий;

принцип измеряемости целей означает, что должна быть обеспечена возможность оценки достижения целей социально-экономического развития Ханты-Мансийского района с использованием количественных и (или) качественных целевых показателей, критериев и методов их оценки;

принцип соответствия показателей целям означает, что показатели, содержащиеся в муниципальных программах и дополнительно вводимые при их корректировке, должны соответствовать достижению целей муниципальной программы;

программно-целевой принцип означает определение приоритетов и целей социально-экономического развития Ханты-Мансийского района, разработку взаимосвязанных по целям, срокам реализации муниципальных программ и определение объемов и источников их финансирования.

## Раздел 2. Формирование муниципальной программы

2.1. Формирование муниципальной программы осуществляется ответственным исполнителем совместно с соисполнителями в соответствии с настоящим Порядком.

2.2. Ответственный исполнитель:  
разрабатывает проект муниципальной программы с приложением следующих документов:  
пояснительной записки к проекту муниципальной программы, содержащей информацию согласно Инструкции по делопроизводству в администрации Ханты-Мансийского района, утвержденной в установленном порядке, результаты общественных обсуждений муниципальной программы;  
копии правовых актов (статей правовых актов), на которые в проекте муниципальной программы содержится ссылки;  
письма, заключения, протоколы, поручения, а также иные документы, подтверждающие необходимость согласования проекта муниципальной программы и его принятия.

## Раздел 3. Общественное обсуждение муниципальной программы

3.1. Проект муниципальной программы, а также проект внесения изменения в муниципальную программу в обязательном порядке выносятся на общественное обсуждение в соответствии с порядком, установленным нормативным правовым актом администрации Ханты-Мансийского района для общественного обсуждения документов стратегического планирования.

3.2. Для проведения общественного обсуждения ответственный исполнитель направляет проект документа в управление по информационным технологиям администрации Ханты-Мансийского района для размещения на официальном сайте администрации Ханты-Мансийского района в разделе «Общественное обсуждение».

## Раздел 4. Экспертиза и согласование проекта муниципальной программы

4.1. Проведение обязательных экспертиз и согласований проекта муниципальной программы осуществляется в сроки, установленные администрацией Ханты-Мансийского района при подготовке и принятии муниципальных правовых актов.

4.2. При формировании проекта бюджета на очередной финансовый год и плановый период: муниципальная программа формируется на основании доведенных комитетом по финансам администрации Ханты-Мансийского района предельных объемов бюджетных ассигнований бюджета района на реализацию муниципальных программ района, в соответствии с порядком составления проекта решения о бюджете Ханты-Мансийского района на очередной финансовый год и плановый период.

4.3. При внесении изменений в муниципальную программу в течение финансового года: проект муниципальной программы (прошедший процедуру общественных обсуждений, согласованный с соисполнителями муниципальной программы) в срок не позднее 12 календарных дней от даты доведения комитетом по финансам администрации Ханты-Мансийского района информации в виде приложения «Распределение бюджетных ассигнований по целевым статьям (муниципальным программам и непрограммным направлениям деятельности), группам (группам и подгруппам) видов расходов классификации расходов бюджета района» к проекту решения Думы Ханты-Мансийского района о внесении изменений в бюджет направляется ответственным исполнителем на экспертизу в последовательности, определенной пунктами 4.4 – 4.7 настоящего Порядка.

4.4. Комитет по финансам администрации Ханты-Мансийского района проводит экспертизу и дает заключение на соответствие проекта муниципальной программы бюджетному законодательству, согласовывает объемы бюджетных ассигнований, предусмотренных на реализацию муниципальной программы.

4.5. Комитет экономической политики администрации Ханты-Мансийского района проводит экспертизу проекта муниципальной программы и выдает заключение по следующим направлениям:

соответствие муниципальной программы настоящему Порядку;  
соответствие программных мероприятий целям муниципальной программы;  
соответствие сроков реализации муниципальной программы ее задачам;  
соответствие целевых показателей, характеризующих результаты реализации муниципальной программы, показателей экономической, бюджетной и социальной эффективности.

4.6. Департамент имущественных и земельных отношений администрации Ханты-Мансийского района проводит экспертизу проекта муниципальной программы и выдает заключение на предмет соответствия программных мероприятий требованиям законодательства, регулирующего имущественные и земельные отношения.

4.7. Юридическо-правовое управление администрации Ханты-Мансийского района проводит экспертизу и выдает заключение на предмет выявления наличия (отсутствия) коррупциогенных факторов.

4.8. В случае наличия замечаний и (или) предложений, отраженных в заключении, ответственный исполнитель совместно с соисполнителями дорабатывает проект муниципальной программы с их учетом.

4.9. Проект муниципальной программы, прошедший процедуру согласования с органами администрации Ханты-Мансийского района, вносится для проведения экспертизы в контрольно-счетную палату Ханты-Мансийского района с документами и материалами, подтверждающими финансово-экономическое обоснование расходных обязательств. После получения заключения контрольно-счетной палаты проект муниципальной программы вносится в Думу Ханты-Мансийского района и направляется в Ханты-Мансийскую межрайонную прокуратуру в установленном порядке.

4.10. После рассмотрения проекта в Думе Ханты-Мансийского района ответственный исполнитель направляет проект муниципальной программы на утверждение главе Ханты-Мансийского района.

## Раздел 5. Утверждение муниципальной программы и внесение в нее изменений

5.1. Муниципальная программа и изменения в нее утверждаются постановлением администрации Ханты-Мансийского района.

5.2. Проект муниципальной программы, реализация которой будет осуществляться, начиная с очередного финансового года или продолжена в очередном финансовом году и плановом периоде, утверждается в срок до 1 ноября текущего финансового года.

Муниципальные программы подлежат приведению в соответствие с решением о бюджете на очередной финансовый год не позднее 31 января очередного финансового года.

5.3. Изменения в утвержденную муниципальную программу в текущем финансовом году вносятся, в том числе на основании информации в виде приложения «Распределение бюджетных ассигнований по целевым статьям (муниципальным программам и непрограммным направлениям деятельности), группам (группам и подгруппам) видов расходов классификации расходов бюджета района» к проекту решения Думы Ханты-Мансийского района о внесении изменений в бюджет.

5.4. Допускается внесение изменений в муниципальную программу без изменения объема бюджетных ассигнований на финансовое обеспечение реализации муниципальной программы, в том числе в соответствии с решением Думы о бюджете Ханты-Мансийского района.

5.5. Утверждение изменений в действующую муниципальную программу в текущем финансовом году осуществляется в срок не позднее двух месяцев:

с даты доведения комитетом по финансам администрации Ханты-Мансийского района информации в виде приложения «Распределение бюджетных ассигнований по целевым статьям (муниципальным программам и непрограммным направлениям деятельности), группам (группам и подгруппам) видов расходов классификации расходов бюджета района» к проекту решения Думы Ханты-Мансийского района о внесении изменений в бюджет (в случае изменения объема бюджетных ассигнований на финансовое обеспечение реализации муниципальной программы);

с даты размещения проекта постановления администрации Ханты-Мансийского района о внесении изменений в муниципальную программу на официальном сайте администрации Ханты-Мансийского района в разделе «Общественные обсуждения» для проведения общественно-общественного обсуждения (в случае изменений, не связанных с изменением объема бюджетных ассигнова-

ний на финансовое обеспечение реализации муниципальной программы).

5.6. При каждом внесении изменений в действующую муниципальную программу ответственный исполнитель формирует проект нормативного правового акта исключительно в новой редакции, включая все приложения к муниципальной программе.

К проекту нормативного правового акта прилагается пояснительная записка, которая отражает внесение всех изменений. В случае, если в муниципальную программу вносятся изменения в части финансирования основных мероприятий, в пояснительной записке необходимо отразить влияние основного мероприятия на целевой показатель, который непосредственно связан с его исполнением.

5.7. Формирование, экспертиза и согласование проекта внесения изменений в действующую муниципальную программу осуществляется в соответствии с разделами 2 – 4 настоящего Порядка.

5.8. Муниципальная программа и изменения в нее утверждаются при наличии экспертиз, согласований, указанных в пунктах 4.1 – 4.8 настоящего Порядка.

## Раздел 6. Государственная регистрация муниципальных программ

6.1. Муниципальные программы и изменения в них подлежат обязательной государственной регистрации в федеральном государственном реестре документов стратегического планирования в порядке и сроки, установленные постановлением Правительства Российской Федерации от 25.06.2015 № 631 «О порядке государственной регистрации документов стратегического планирования и ведения федерального государственного реестра документов стратегического планирования».

6.2. Ответственный орган за размещение муниципальных программ в государственной автоматизированной информационной системе «Управление» в сети «Интернет» – комитет экономической политики администрации Ханты-Мансийского района.

## Раздел 7. Управление и контроль реализации муниципальной программы

7.1. Ответственный исполнитель:  
разрабатывает в пределах своих полномочий проекты правовых актов, необходимых для реализации муниципальной программы, и вносит их на рассмотрение администрации района; передает часть функций по организации программных мероприятий муниципальным учреждениям района в случае, если эти функции соответствуют Уставу (положению) муниципального учреждения и включены в его муниципальное задание при формировании бюджета на очередной финансовый год и плановый период;

осуществляет координацию деятельности соисполнителей, органов местного самоуправления сельских поселений района по реализации программных мероприятий; обеспечивает привлечение средств из окружного, федерального бюджета и иных источников на реализацию муниципальной программы;

несет ответственность за своевременную и качественную ее реализацию, осуществляет управление и контроль за реализацией программных мероприятий, обеспечивает эффективное использование средств, выделяемых на реализацию муниципальной программы;

размещает муниципальную программу в действующей редакции на официальном сайте администрации Ханты-Мансийского района для информирования органов местного самоуправления сельских поселений района, населения, бизнес-сообщества, общественных организаций; разрабатывает и утверждает комплексный план (сетевой график) по реализации муниципальной программы (далее – комплексный план).

7.2. Отчеты о ходе реализации муниципальных программ и использовании финансовых средств представляются:

7.2.1. Органом администрации района, являющимся главным распорядителем бюджетных средств, администрацией сельского поселения ежеквартально в комитет по финансам администрации Ханты-Мансийского района на бумажном носителе – в составе квартальной отчетности за подписью руководителя до 20-го числа месяца, следующего за отчетным периодом.

7.2.2. Ответственным исполнителем муниципальной программы ежеквартально в комитет экономической политики администрации Ханты-Мансийского района на бумажном и электронном носителе за подписью руководителя до 15-го числа месяца, следующего за отчетным кварталом:

отчет о ходе реализации программ и использования финансовых средств по форме согласно приложению 1 к настоящему Порядку с пояснительной запиской, в которой указываются данные об использовании бюджетных ассигнований и иных средств на выполнение мероприятий, перечень мероприятий, конкретные результаты, достигнутые за отчетный период по каждому программному мероприятию (за I квартал, II квартал, III квартал (с нарастающим итогом); отчет о ходе исполнения комплексного плана.

7.2.3. Ответственным исполнителем муниципальной программы ежегодно в комитет экономической политики администрации Ханты-Мансийского района на бумажном и электронном носителе за подписью руководителя до 20-го числа месяца, следующего за отчетным годом:

отчет о ходе реализации муниципальной программы и использовании финансовых средств по форме согласно приложению 1 к настоящему Порядку с приложением пояснительной записки, содержащей развернутый анализ исполнения программных мероприятий (с указанием причин невыполнения программных мероприятий и отклонения фактически исполненных расходных обязательств от запланированных, с указанием суммы экономии по итогам размещения муниципальных заказов), (за год);

анализ показателей эффективности реализации программы по форме согласно приложению 2 к настоящему Порядку.

7.3. Соисполнителями программы ежеквартально в адрес ответственного исполнителя муниципальной программы представляется на бумажном и электронном носителе за подписью руководителя

до 13-го числа месяца, следующего за отчетным кварталом, отчет о ходе реализации муниципальной программы и использовании финансовых средств по форме согласно приложению 1 к настоящему Порядку.

7.4. Комитетом по финансам администрации Ханты-Мансийского района ежемесячно представляется в комитет экономической политики администрации Ханты-Мансийского района на бумажном и электронном носителе за подписью руководителя до 5-го числа месяца, следующего за отчетным, анализ исполнения муниципальных программ Ханты-Мансийского района.

7.5. Отчеты о ходе реализации программ и использовании финансовых средств входят в состав Итогов социально-экономического развития Ханты-Мансийского района.

7.6. Комитет экономической политики администрации Ханты-Мансийского района вправе запрашивать у ответственных исполнителей муниципальных программ дополнительную информацию о реализации мероприятий программы.

## Раздел 8. Полномочия ответственного исполнителя и соисполнителей при разработке, формировании и реализации муниципальной программы

8.1. Ответственный исполнитель:  
формирует проект муниципальной программы и изменений в нее, их согласование; направляет проект муниципальной программы и изменения в нее в управление по информационным технологиям администрации Ханты-Мансийского района для размещения на официальном сайте администрации Ханты-Мансийского района в разделе «Общественное обсуждение»;

организует реализацию муниципальной программы, участвует в реализации программных мероприятий, формирует предложения о внесении в нее изменений в соответствии с установленными настоящим Порядком требованиями и несет ответственность за достижение ее целевых показателей, а также конечных результатов ее реализации;

предоставляет по запросу комитета экономической политики администрации Ханты-Мансийского района сведения, необходимые для проведения мониторинга реализации муниципальной программы и оценки эффективности подпрограмм и (или) отдельных мероприятий муниципальной программы;

запрашивает у соисполнителей информацию, необходимую для проведения оценки эффективности реализации подпрограмм и (или) отдельных мероприятий муниципальной программы и подготовки годового отчета;

рекомендует соисполнителям осуществить разработку основных мероприятий и планов их реализации;

осуществляет подготовку информации о ходе реализации муниципальной программы и представляет ее в комитет экономической политики администрации Ханты-Мансийского района.

#### 8.2. Соисполнители:

формируют предложения в проект муниципальной программы, соисполнителями которой являются, участвуют в разработке и реализации программных мероприятий;

представляют ответственному исполнителю информацию, необходимую для проведения оценки эффективности реализации подпрограмм и (или) основных мероприятий муниципальной программы;

представляют ответственному исполнителю копии актов, подтверждающих сдачу и прием в эксплуатацию объектов, строительство которых завершено, актов выполнения работ и иных документов, подтверждающих исполнение обязательств по заключенным муниципальным контрактам.

### Раздел 9. Заключительные положения

9.1. Требования Порядка не распространяются на правоотношения, связанные с разработкой, формированием, утверждением и реализацией программ, разрабатываемых в соответствии с требованиями федерального законодательства.

Приложение 1  
к Порядку

Отчет  
о ходе реализации муниципальной программы  
и использования финансовых средств  
за \_\_\_\_\_ 20\_\_ г.  
(отчетный период)

Наименование программы \_\_\_\_\_

№ п/п	Мероприятия муниципальной программы	Источники финансирования	Сумма, тыс. рублей		% исполнения
			предусмотрено утвержденной муниципальной программой	фактически исполнено	
1	2	3	4	5	6
1.	Основное мероприятие	всего			
		федеральный бюджет			
		бюджет автономного округа			
		бюджет района			
		привлеченные средства			
2.	Основное мероприятие	всего			
		федеральный бюджет			
		бюджет автономного округа			
		бюджет района			
		привлеченные средства			
Всего по Программе		всего			
		федеральный бюджет			
		бюджет автономного округа			
		бюджет района			
		привлеченные средства			
		бюджет сельских поселений района			
В том числе:		всего			
Ответственный исполнитель (наименование органа местного самоуправления)		федеральный бюджет			
		бюджет автономного округа			
		бюджет района			
		привлеченные средства			
		бюджет сельских поселений района			
Соисполнитель 1 (наименование органа местного самоуправления)		всего			
		федеральный бюджет			
		бюджет автономного округа			
		бюджет района			
		привлеченные средства			
		бюджет сельских поселений района			
Соисполнитель 2 (наименование органа местного самоуправления)		всего			
		федеральный бюджет			
		бюджет автономного округа			
		бюджет района			
		привлеченные средства			
		бюджет сельских поселений района			
и т.д.					

Приложение 2  
к Порядку

Анализ показателей  
эффективности реализации муниципальной программы  
за 20\_\_ г.

Наименование муниципальной программы \_\_\_\_\_

№ п/п	Результаты реализации муниципальной программы	Ед. измер.	Значение базового показателя на начало реализации муниципальной программы	Плановое значение показателя за отчетный год	Фактическое значение показателя за отчетный период	Исполнение за отчетный период от плана на год, %	Причины недостижения плановых значений показателей
1	2	3	4	5	6	7	8
1.	Показатели результатов						

МУНИЦИПАЛЬНОЕ ОБРАЗОВАНИЕ  
ХАНТЫ-МАНСИЙСКИЙ РАЙОН  
Ханты-Мансийский автономный округ – Югра

### АДМИНИСТРАЦИЯ ХАНТЫ-МАНСИЙСКОГО РАЙОНА

#### ПОСТАНОВЛЕНИЕ

от 07.09.2018 № 247  
г. Ханты-Мансийск

О внесении изменений в постановление администрации Ханты-Мансийского района от 29.03.2018 № 119 «Об утверждении административных регламентов предоставления муниципальных услуг в сфере земельных отношений»

В соответствии с Федеральным законом от 27.07.2010 № 210-ФЗ «Об организации предоставления государственных и муниципальных услуг», Уставом Ханты-Мансийского района, постановлением администрации Ханты-Мансийского района от 08.04.2016 № 121 «О разработке и утверждении административных регламентов предоставления муниципальных услуг»:

1. Внести в постановление администрации Ханты-Мансийского района от 29.03.2018 № 119 «Об утверждении административных регламентов предоставления муниципальных услуг в сфере земельных отношений» следующие изменения:

1.1. Дополнить постановление пунктом 1.11 следующего содержания:

«1.11. Административный регламент предоставления муниципальной услуги «Предоставление земельных участков в собственность для индивидуального жилищного строительства из земель, находящихся в муниципальной собственности или государственная собственность на которые не разграничена, однократно бесплатно отдельным категориям граждан согласно приложению 11.»

1.2. Дополнить постановление приложением 11 следующего содержания:

«Приложение 11  
к постановлению администрации  
Ханты-Мансийского района  
от 28.03.2018 № 119

Административный регламент  
предоставления муниципальной услуги «Предоставление земельных участков в собственность для индивидуального жилищного строительства из земель, находящихся в муниципальной собственности или государственная собственность на которые не разграничена, однократно бесплатно отдельным категориям граждан»

#### I. Общие положения

Предмет регулирования административного регламента

1. Административный регламент предоставления муниципальной услуги по предоставлению земельных участков в собственность для индивидуального жилищного строительства из земель, находящихся в муниципальной собственности или государственная собственность на которые не разграничена, однократно бесплатно отдельным категориям граждан (далее – Административный регламент, муниципальная услуга) устанавливает сроки и последовательность административных процедур и административных действий администрации Ханты-Мансийского района и ее органа – департамента имущественных и земельных отношений администрации Ханты-Мансийского района (далее – администрация района, департамент, уполномоченный орган), порядок его взаимодействия с заявителями, органами власти и организациями при предоставлении муниципальной услуги, формы контроля за исполнением Административного регламента, порядок обжалования решений и действий (бездействия) уполномоченного органа и его должностных лиц.

Административный регламент применяется при предоставлении земельных участков отдельным категориям граждан в собственность для индивидуального жилищного строительства (далее также – ИЖС) из земель, находящихся в муниципальной собственности Ханты-Мансийского района, а также из земель, государственная собственность на которые не разграничена, расположенных на территории Ханты-Мансийского района (далее – земельные участки).

Круг заявителей

2. Заявителями на предоставление муниципальной услуги являются граждане Российской Федерации, желающие бесплатно приобрести земельный участок для индивидуального жилищного строительства, прожившие на территории Ханты-Мансийского автономного округа – Югры (далее – автономный округ) не менее пяти лет, не являющиеся собственниками земельных участков, предназначенных для индивидуального жилищного строительства, или членами семьи собственника земельных участков, предназначенных для индивидуального жилищного строительства, относящиеся к следующим категориям:

1) граждане, состоящие на учете в качестве нуждающихся в жилых помещениях, предоставляемых по договорам социального найма;  
2) инвалиды;  
3) граждане, имеющие трех и более детей;  
4) лица, усыновившие (удочерившие) одного и более детей-сирот и детей, оставшихся без попечения родителей;

5) ветераны Великой Отечественной войны, ветераны боевых действий, ветераны военной службы, ветераны государственной службы и ветераны труда, а также члены семей погибших (умерших) инвалидов войны, участников Великой Отечественной войны и ветеранов боевых действий, на которых распространяются меры социальной поддержки в соответствии с Федеральным законом от 12.01.1995 № 5-ФЗ «О ветеранах»;

6) лица, на которых распространяются меры социальной поддержки, установленные Федеральными законами от 10.01.2002 № 2-ФЗ «О социальных гарантиях гражданам, подвергшимся радиационному воздействию вследствие ядерных испытаний на Семипалатинском полигоне», от 26.11.1998 № 175-ФЗ «О социальной защите граждан Российской Федерации, подвергшихся воздействию радиации вследствие аварии в 1957 году на производственном объединении «Маяк» и сбросов радиоактивных отходов в реку Теча», от 15.05.1991 № 1244-1 «О социальной защите граждан, подвергшихся воздействию радиации вследствие катастрофы на Чернобыльской АЭС»;

7) члены семьи военнослужащего, погибшего (умершего), пропавшего без вести в период прохождения военной службы (сборов) как по призыву, так и по контракту в мирное время начиная с 3 сентября 1945 года (независимо от воинского звания и причин смерти, кроме случаев противоправных действий) либо умершего вследствие ранения, травмы, контузии, увечья или заболевания, полученного в период прохождения военной службы (сборов) и подтвержденного документами, независимо от даты смерти;

8) лица, имеющие звание «Почетный гражданин Ханты-Мансийского автономного округа – Югры»;

9) лица не старше 35 лет, постоянно проживающие в сельской местности, окончившие профессиональные образовательные организации и образовательные организации высшего образования, работающие в сфере сельскохозяйственного производства, в бюджетной сфере в сельских населенных пунктах;

10) молодые семьи, имеющие детей;

11) лица, на которых распространяются меры социальной поддержки реабилитированных лиц и лиц, признанных пострадавшими от политических репрессий, в соответствии с Законом

Ханты-Мансийского автономного округа – Югры от 24.12.2007 № 197-оз «О государственной социальной помощи и дополнительных мерах социальной помощи населению Ханты-Мансийского автономного округа – Югры»;

12) бывшие несовершеннолетние узники концлагерей, гетто и других мест принудительного содержания, созданных фашистами и их союзниками в период Второй мировой войны (далее – отдельные категории граждан, заявитель).

3. В целях настоящего Административного регламента согласно статье 7.4 Закона Ханты-Мансийского автономного округа – Югры от 06.07.2005 № 57-оз «О регулировании отдельных жилищных отношений в Ханты-Мансийском автономном округе – Югре» (далее также – Закон автономного округа от 6 июля 2005 года № 57-оз):

1) гражданами, имеющими трех и более детей, признаются граждане Российской Федерации, проживавшие на территории автономного округа не менее пяти лет (родители, усыновители, приемные родители), которые имеют трех и более детей – граждан Российской Федерации в возрасте до 18 лет, в том числе пасынков, падчериц, а также усыновленных детей и детей, воспитывающихся в приемных семьях, проживающих совместно с ними и не достигших возраста 18 лет;

2) молодыми семьями (в том числе состоящими из одного молодого родителя), имеющими детей, признаются граждане Российской Федерации, проживавшие на территории автономного округа не менее пяти лет (родители, усыновители, приемные родители), которые имеют детей – граждан Российской Федерации в возрасте до 18 лет, в том числе пасынков, падчериц, а также усыновленных детей и детей, воспитывающихся в приемных семьях, проживающих совместно с ними и не достигших возраста 18 лет. При этом возраст каждого молодого родителя не должен превышать 35 лет на день принятия его на учет желающих бесплатно приобрести земельные участки для ИЖС (далее соответственно – учет желающих бесплатно приобрести земельные участки для ИЖС) в соответствии с Законом Ханты-Мансийского автономного округа – Югры от 03.05.2000 № 26-оз «О регулировании отдельных земельных отношений в Ханты-Мансийском автономном округе – Югре» (далее также – Закон автономного округа от 3 мая 2000 года № 26-оз);

3) к членам семьи военнослужащего, указанного в подпункте 7 пункта 2 настоящего Административного регламента, относятся родители, супруга (супруг), не вступившая (не вступивший) в повторный брак, дети до достижения ими возраста 18 лет.

4. Бесплатно земельный участок может быть предоставлен гражданам, относящимся к категориям, указанным в подпунктах 3 и 10 пункта 2 настоящего Административного регламента, только в том случае, если оба родителя (усыновителя, приемных родителей) либо единственный родитель (усыновитель, приемный родитель) и все несовершеннолетние дети являются гражданами Российской Федерации. При этом не учитываются:

1) дети, в отношении которых родители лишены родительских прав или ограничены в родительских правах;

2) дети, в отношении которых отменено усыновление;

3) дети, отбывающие наказание в местах лишения свободы по приговору суда, вступившему в законную силу;

4) дети, учтенные в составе другой семьи.

5. Требование относительно проживания граждан, относящихся к категориям, указанным в подпунктах 3 и 10 пункта 2 настоящего Административного регламента, на территории автономного округа не менее пяти лет относится к одному из родителей (усыновителей, приемных родителей), находящихся в зарегистрированном браке, или единственному родителю (усыновителю, приемному родителю) и не распространяется на детей.

6. В соответствии с пунктом 2 статьи 7.4 Закона автономного округа от 6 июля 2005 года № 57-оз граждане, относящиеся к категориям, указанным в пункте 2 настоящего Административного регламента, для ИЖС без торгов однократно бесплатно имеют право приобрести земельные участки, находящиеся в муниципальной собственности, если они:

1) не являются нанимателями жилых помещений по договорам социального найма или членами семьи нанимателя жилого помещения по договору социального найма либо собственника жилых помещений или членами семьи собственника жилого помещения;

2) являются нанимателями жилых помещений по договорам социального найма или членами семьи нанимателя жилого помещения по договору социального найма либо собственниками жилых помещений или членами семьи собственника жилого помещения и обеспечены общей площадью жилого помещения на одного члена семьи менее учетной нормы;

3) проживают в помещении, не отвечающем требованиям, установленным для жилых помещений;

4) являются нанимателями жилых помещений по договорам социального найма, членами семьи нанимателя жилого помещения по договору социального найма или собственниками жилых помещений, членами семьи собственника жилого помещения, проживающими в квартире, занятой несколькими семьями, если в составе семьи имеется больной, страдающий тяжелой формой хронического заболевания, при которой совместное проживание с ним в одной квартире невозможно, и не имеющими иного жилого помещения, занимаемого по договору социального найма или принадлежащего на праве собственности.

7. Граждане, относящиеся одновременно к нескольким категориям, указанным в пункте 2 настоящего Административного регламента, имеют право для ИЖС без торгов бесплатно приобрести земельный участок, находящийся в государственной или муниципальной собственности, только один раз.

Граждане, которые совершили сделки купли-продажи, обмена, дарения жилых помещений и (или) земельных участков, предназначенных для ИЖС, с намерением бесплатного приобретения земельных участков, находящихся в государственной или муниципальной собственности, для ИЖС без торгов, в результате чего стали относиться к отдельным категориям граждан, указанных в пункте 2 настоящего Административного регламента, принимаются на учет желающих бесплатно приобрести земельные участки для ИЖС не ранее чем через пять лет со дня совершения указанных сделок.

Право однократного бесплатного предоставления в собственность земельных участков лицам, имеющим трех и более несовершеннолетних детей, а также усыновившим (удочерившим) одного и более детей-сирот и детей, оставшихся без попечения родителей, или являющимся приемными родителями, считается использованным, если его реализовал хотя бы один из граждан, являющихся супругами (родителями, приемными родителями).

При достижении установленных пунктом 2 настоящего Административного регламента возрастных ограничений (18 и 35 лет соответственно) граждане, принятые на учет желающих бесплатно приобрести земельные участки для ИЖС сохраняют право на однократное бесплатное предоставление им земельных участков, находящихся в государственной или муниципальной собственности, для ИЖС без торгов, если отсутствуют иные основания для утраты такого права.

8. Несовершеннолетние в возрасте до 18 лет, реализовавшие право на бесплатное получение в собственность земельного участка, являясь членами семей граждан, относящихся к отдельным категориям граждан, указанным в пункте 2 настоящего Административного регламента, приобретают самостоятельное право на бесплатное получение в собственность земельного участка после достижения ими возраста 18 лет при наличии оснований, отнесения их к гражданам, указанным в пункте 2 настоящего Административного регламента.

Граждане, относящиеся к категориям, указанным в пунктах 2 – 7 настоящего Административного регламента, которым до 7 января 2012 года были предоставлены земельные участки в аренду для ИЖС, и которые приняты на учет желающих бесплатно приобрести земельные участки для ИЖС в порядке, установленном Законом автономного округа от 3 мая 2000 года № 26-оз, могут переоформить такие земельные участки в собственность бесплатно во внеочередном порядке. В этом случае право однократного бесплатного получения земельного участка для ИЖС считается использованным.

Граждане, относящиеся к категориям, указанным в пунктах 2 – 7 настоящего Административного регламента, повторно обратившиеся за предоставлением земельного участка в собственность бесплатно для ИЖС из земель, находящихся в государственной или муниципальной собственности, в случаях, связанных со стихийными бедствиями либо иными чрезвычайными обстоятельствами, вследствие которых невозможно дальнейшее использование по целевому назначению ранее предоставленного земельного участка в собственность бесплатно для ИЖС из земель, находящихся в государственной или муниципальной собственности, и при условии возврата ранее предоставленного земельного участка.

Требования к порядку информирования о правилах предоставления муниципальной услуги

9. Информация о месте нахождения, справочных телефонах, графике работы, адресах элек-

тронной почты уполномоченного органа и его должностных лиц, участвующих в предоставлении муниципальной услуги:

1) администрация Ханты-Мансийского района (далее – место предоставления муниципальной услуги):

место нахождения (почтовый адрес): 628002, г. Ханты-Мансийск,

ул. Гагарина, д. 214;

приемная: 3 этаж, каб. 300, телефон 8 (3467) 35-28-00,

факс 8 (3467) 35-28-09;

адрес электронной почты: office@hmm.ru, adm@hmm.ru;

график работы по приему (выдаче): ежедневно, кроме субботы, воскресенья и нерабочих праздничных дней, с 09 ч 00 мин до 17 ч 00 мин

(в понедельник – до 18 ч 00 мин) с перерывом на обед с 13 ч 00 мин

до 14 ч 00 мин, 3 этаж, каб. 306;

2) департамент (далее – место предоставления муниципальной услуги):

место нахождения (почтовый адрес): 628002, г. Ханты-Мансийск,

ул. Гагарина, 214;

приемная: 1 этаж, каб. 100, телефон 8 (3467) 35-28-10,

факс 8 (3467) 35-28-11;

телефоны для справок: 8 (3467) 35-28-21, 8 (3467) 35-28-22;

адрес электронной почты: dep@hmm.ru;

график работы департамента: ежедневно, кроме субботы, вос-

кресенья и нерабочих праздничных дней, с 09 ч 00 мин до 17 ч 00 мин

(в понедельник – до 18 ч 00 мин) с перерывом на обед с 13 ч 00 мин

до 14 ч 00 мин;

предоставление муниципальной услуги инвалидам осуществляется в здании администрации района по адресу: г. Ханты-Мансийск, ул. Гагарина, д. 214, 1 этаж, каб. 106;

при предоставлении муниципальной услуги прием инвалидов специалистами управления

земельных ресурсов департамента осуществляется в соответствии с графиком, установленным

в приложении 1 к настоящему Административному регламенту, с пра-

вом предварительной записи на прием по телефонам: 8 (3467) 35-28-

00 (приемная главы Ханты-Мансийского района), 8 (3467) 35-28-21,

8 (3467) 35-28-22 (управление земельных ресурсов);

3) отдел опеки и попечительства администрации района (далее – Отдел опеки и попечи-

тельства):

место нахождения: 628011, г. Ханты-Мансийск, пер. Советский, д. 2,

каб. 16;

телефон для справок: 8 (3467) 33-82-38;

адрес электронной почты: opeka@hmm.ru;

график работы: понедельник – четверг с 09 ч 00 мин до 17 ч 00 мин,

обед с 13 ч 00 мин до 14 ч 00 мин.

10. Сведения о месте нахождения, справочных телефонах, графике работы адресе официального сайта органов и организаций, обращение в которые необходимо для получения муниципальной услуги:

1) Управление Федеральной службы государственной регистрации, кадастра и картографии

по Ханты-Мансийскому автономному округу – Югре (далее – Управление Росреестра):

место нахождения: 628007, г. Ханты-Мансийск, ул. Мира, 27б;

телефон для справок: 8 (3467) 36-36-76;

адрес электронной почты: 86\_upr@rosreestr.ru;

адрес официального сайта: www.rosreestr.ru;

2) Филиал Федерального государственного бюджетного учреждения «Федеральная када-

стровая палата Федеральной службы государственной регистрации, кадастра и картографии» по

Ханты-Мансийскому автономному округу – Югре (далее – ФГБУ «ФКП «Росреестра»):

место нахождения: г. Ханты-Мансийск, ул. Мира, 27;

телефон для справок: 8 (3467) 30-00-99;

адрес электронной почты: fgu86@u86.rosreestr.ru;

адрес официального сайта: www.kadastr.ru;

3) Межрегиональное территориальное управление Росимущества

в Тюменской области, Ханты-Мансийском автономном округе – Югре, Ямало-Ненецком автоном-

ном округе (далее – Территориальное управление Росимущества):

место нахождения: 625000, Тюменская область, г. Тюмень,

ул. Водопроводная, д. 35;

телефон для справок: 8 (3452) 46-60-70;

адрес электронной почты: tu72@rosim.ru;

адрес официального сайта: www.tu72.rosim.ru;

4) Управление социальной защиты населения по г. Ханты-Мансийску и Ханты-Мансийскому

району (далее – Управление соцзащиты):

место нахождения: 628001, г. Ханты-Мансийск, ул. Барабинская, 18;

телефон для справок: 8 (3467) 33-68-93;

адрес электронной почты: USZHM@admhmao.ru;

адрес официального сайта: www.admhmao.ru;

график работы: понедельник с 09 ч 00 мин до 18 ч 00 мин (перерыв

с 13 ч 00 мин до 14.00), вторник – пятница с 09 ч 00 мин до 17 ч 00 мин (перерыв с 13 ч 00 мин

до 14 ч 00 мин), суббота, воскресенье – выходные дни;

5) Филиал казенного учреждения Ханты-Мансийского автономного округа – Югры «Центр

социальных выплат» (далее – центр социальных выплат).

место нахождения: 628001, г. Ханты-Мансийск, ул. Барабинская, 18;

телефоны для справок: 8 (3467) 33-68-32;

адрес электронной почты: csvugra@admhmao.ru;

адрес официального сайта http://csvhmao.ru/;

график работы: понедельник – четверг с 09 ч 00 мин

до 17 ч 00 мин (перерыв с 13 ч 00 мин до 14 ч 00 мин), пятница – неприемный день, суббота,

воскресенье – выходные дни (консультирование населения осуществляется по адресу: г. Ханты-

Мансийск, ул. Барабинская, д. 18, каб. 102);

6) Управление по вопросам миграции Управления Министерства внутренних дел Российской

Федерации по Ханты-Мансийскому автономному округу – Югре (далее – управление МВД):

место нахождения: 628012, г. Ханты-Мансийск, ул. Ленина, д. 53;

телефоны: 8 (3467) 39-82-08, 39-83-00;

адрес официального сайта: www.86.mvd.ru;

адрес электронной почты: khmao@86fms.gov.ru;

7) администрации сельских поселений Ханты-Мансийского района (далее – жилищное

управление):

информацию о местах нахождения и графиках работы можно получить по телефонам соот-

ветствующей администрации сельского поселения, указанным на официальном сайте админи-

страции Ханты-Мансийского района.

11. Информирование по вопросам предоставления муниципальной услуги осуществляется

в следующих формах:

1) устной (при личном обращении заявителя и (или) по телефону);

2) письменной (при письменном обращении заявителя по почте, электронной почте, факсу);

3) в форме информационных материалов в информационно-телекоммуникационной сети

«Интернет»:

на официальном сайте администрации Ханты-Мансийского района www.hmm.ru (далее –

официальный сайт);

в федеральной государственной информационной системе «Единый портал государственных

и муниципальных услуг (функций)»

www.gosuslugi.ru (далее – Единый портал);

в региональной информационной системе Ханты-Мансийского автономного округа – Югры

«Портал государственных и муниципальных услуг (функций) Ханты-Мансийского автономного

округа – Югры» 86.gosuslugi.ru (далее – региональный портал).

12. Информация о муниципальной услуге также размещается в форме информационных

(текстовых) материалов на информационном стенде в месте предоставления муниципальной

услуги.

Устное информирование осуществляется на личном приеме в месте предоставления муни-

ципальной услуги или по справочному телефону ответственными специалистами департамента

(далее – уполномоченное должностное лицо). Устное информирование департаментом осуществляется в соответствии с графиком работы, указанными в подпункте 2 пункта 9 настоящего Административного регламента, продолжительностью не более 15 минут.

Ответ на устный запрос посредством справочного телефона начинается с информации о наименовании органа, в который позвонил обращающийся, фамилии, имени, отчестве и должности лица, дающего ответ.

Если специалист, принявший звонок, не вправе отвечать на поставленный вопрос, устный запрос по выбору обращающегося лица переводится (при наличии технической возможности) на уполномоченное должностное лицо или сообщается номер справочного телефона, по которому предоставляется запрашиваемая информация.

Если для подготовки ответа требуется продолжительное время, уполномоченное должностное лицо, предоставляющее информацию в устной форме, предлагает обратившемуся лицу направить в департамент письменный запрос о предоставлении ему ответа в письменной форме либо определяет другое удобное для обратившегося лица время для устного консультирования.

При информировании по письменному запросу, в том числе в форме электронного документа, ответ по выбору обратившегося лица, указанному в запросе направляется в форме электронного документа на адрес электронной почты или в письменной форме на бумажном носителе на почтовый адрес, на номер факса, в срок не превышающий 15 календарных дней с момента регистрации запроса в администрации района или департаменте.

13. Информирование заявителя о ходе предоставления муниципальной услуги посредством официального сайта, Единого или регионального портала, временно не организовано.

Доступ к информации о сроках и порядке предоставления муниципальной услуги осуществляется без выполнения заявителем каких-либо требований, в том числе без использования программного обеспечения, установка которого на технические средства заявителя требует заключения лицензионного или иного соглашения с правообладателем программного обеспечения, предусматривающего взимание платы, регистрацию или авторизацию заявителя или предоставление им персональных данных.

14. В случае внесения изменений в порядок предоставления муниципальной услуги специалист, ответственный за предоставление муниципальной услуги, в срок, не превышающий 5 рабочих дней со дня вступления в силу таких изменений, обеспечивает актуализацию информации в информационно-телекоммуникационной сети «Интернет» и на информационном стенде. На информационном стенде в администрации района размещается следующая информация:

о месте нахождения, графике работы, справочных телефонах, адресах электронной почты администрации района и ее органов, участвующих в предоставлении муниципальной услуги (информация размещается в информационно-телекоммуникационной сети «Интернет»);

о способах получения информации о местах нахождения и графиках работы органов власти и организаций, обращение в которые необходимо для предоставления муниципальной услуги (информация размещается на Едином или региональном портале);

круг заявителей (информация размещается в информационно-телекоммуникационной сети «Интернет»);

срок предоставления муниципальной услуги (информация размещается на Едином или региональном портале);

блок-схема предоставления муниципальной услуги; исчерпывающий перечень документов, необходимых для предоставления муниципальной услуги, и требования к таким документам (информация размещается на Едином или региональном портале);

бланки заявления о предоставлении муниципальной услуги и образец его заполнения; результат предоставления муниципальной услуги и порядок его предоставления заявителю (информация размещается на Едином или региональном портале);

исчерпывающий перечень оснований для отказа в предоставлении муниципальной услуги (информация размещается на Едином или региональном портале);

о порядке досудебного (внесудебного) обжалования действий (бездействия) и решений, принятых (осуществляемых) в ходе предоставления муниципальной услуги (информация размещается на информационном стенде, Едином и региональном портале);

полный текст настоящего Административного регламента с приложениями или извлечения о порядке работы администрации района, об условиях и порядке получения информации о предоставлении муниципальной услуги, в том числе порядок приема заявителей – на информационном стенде; полная версия размещается в информационно-телекоммуникационной сети «Интернет». С полным текстом Административного регламента вправе ознакомиться, обратившись к специалисту департамента, ответственному за предоставление муниципальной услуги.

## II. Стандарт предоставления муниципальной услуги

### Наименование муниципальной услуги

15. Предоставление земельных участков в собственность для индивидуального жилищного строительства из земель, находящихся в муниципальной собственности или государственная собственность на которые не разграничена, однократно бесплатно отдельным категориям граждан.

Наименование органа местного самоуправления, предоставляющего муниципальную услугу, его структурных подразделений, участвующих в предоставлении муниципальной услуги

16. Предоставление муниципальной услуги осуществляется непосредственно администрацией района через департамент и его структурное подразделение: отдел управления земельными ресурсами в сельских поселениях управления земельных ресурсов (далее – Отдел).

Отдел опеки и попечительства участвует в предоставлении муниципальной услуги в рамках внутреннего информационного взаимодействия администрации района.

При предоставлении муниципальной услуги осуществляется межведомственное информационное взаимодействие с Управлением Росреестра, ФГБУ «ФКП «Росреестра», Территориальным управлением Росимущества Управлением МВД, Управлением соцзащиты, центром социальных выплат, жилищным управлением и иными органами государственной власти, органами местного самоуправления и подведомственными им организациями, находящимися на территории других муниципальных образований Ханты-Мансийского автономного округа – Югры и (или) на территории других субъектов Российской Федерации, если обращение в такие органы и организации требуется в целях определения соответствия заявителя требованиям, установленным пунктами 2 – 7 настоящего Административного регламента.

В соответствии с требованиями пункта 3 части 1 статьи 7 Федерального закона от 27 июля 2010 года № 210-ФЗ «Об организации предоставления государственных и муниципальных услуг» (далее также – Федеральный закон № 210-ФЗ) запрещается требовать от заявителя осуществления действий, в том числе согласований, необходимых для получения муниципальной услуги и связанных с обращением в иные государственные органы, органы местного самоуправления, организации, за исключением получения услуг и получения документов и информации, предоставляемых в результате предоставления таких услуг, включенных в Перечень услуг, которые являются необходимыми и обязательными для предоставления муниципальных услуг, утвержденный решением Думы Ханты-Мансийского района от 20 марта 2014 года № 336 «Об утверждении Перечня услуг, которые являются необходимыми и обязательными для предоставления органами местного самоуправления Ханты-Мансийского района муниципальных услуг и предоставляются организациями, участвующими в предоставлении муниципальных услуг, и порядка определения размера платы за их предоставление».

### Результат предоставления муниципальной услуги

17. Результатом предоставления муниципальной услуги является выдача (направление) заявителю (далее – документы, являющиеся результатом предоставления муниципальной услуги):

1) распоряжение администрации Ханты-Мансийского района о бесплатном предоставлении земельного участка для индивидуального жилищного строительства;

2) уведомление на официальном бланке департамента об отказе в принятии на учет гражданина, желающего бесплатно приобрести земельный участок для индивидуального жилищного строительства в целях однократного бесплатного предоставления земельного участка с указанием мотивированного основания, о снятии с учета граждан, желающих бесплатно приобрести

земельные участки для индивидуального жилищного строительства.

### Срок предоставления муниципальной услуги

18. Максимальный срок предоставления муниципальной услуги составляет 20 календарных дней, в который входят следующие периоды:

1) направление межведомственных запросов в органы, участвующие в предоставлении муниципальной услуги, и получение на них ответов;

2) подготовка проектов и подписание документов, являющихся результатом предоставления муниципальной услуги;

3) выдача на личном приеме (в срок не более 15 минут) либо направление заказным письмом с уведомлением о вручении документов, являющихся результатом предоставления муниципальной услуги, заявителю.

19. В указанный максимальный срок предоставления муниципальной услуги не входят периоды осуществления уполномоченным органом следующих административных действий:

1) образование земельных участков в соответствии с требованиями, установленными региональными градостроительными нормативами, и постановка их на государственный кадастровый учет;

2) установление доли земельных участков, подлежащих включению в перечень земельных участков, предоставляемых бесплатно в собственность граждан для индивидуального жилищного строительства (далее – Перечень земельных участков);

3) обеспечение официального опубликования и размещения на официальном сайте уполномоченного органа Перечня земельных участков;

4) предложение гражданину, имеющему право на получение земельного участка, в порядке очередности свободного земельного участка, включенного в Перечень земельных участков.

### Правовые основания для предоставления муниципальной услуги

20. Перечень нормативных правовых актов, являющихся правовым основанием для предоставления муниципальной услуги:

Земельный кодекс Российской Федерации (Собрание законодательства Российской Федерации, 29.10.2001, № 44, ст. 4147; Парламентская газета, № 204 – 205, 30.10.2001; Российская газета, № 211 – 212, 30.10.2001);

Федеральный закон Российской Федерации от 25.10.2001 № 137-ФЗ «О введении в действие Земельного кодекса Российской Федерации» (Собрание законодательства Российской Федерации, 29.10.2001, № 44,

ст. 4148; Парламентская газета, № 204 – 205, 30.10.2001; Российская газета, № 211 – 212, 30.10.2001);

Федеральный закон от 06.10.2003 № 131-ФЗ «Об общих принципах организации местного самоуправления в Российской Федерации» (Собрание законодательства Российской Федерации, 06.10.2003, № 40,

ст. 3822; Парламентская газета, № 186, 08.10.2003; Российская газета, № 202, 08.10.2003);

Федеральный закон от 09.02.2009 № 8-ФЗ «Об обеспечении доступа к информации о деятельности государственных органов и органов местного самоуправления» (Парламентская газета, № 8, 13 – 19.02.2009; Российская газета, № 25, 13.02.2009; Собрание законодательства Российской Федерации, 16.02.2009, № 7, ст. 776);

Федеральный закон от 27.07.2010 № 210-ФЗ «Об организации предоставления государственных и муниципальных услуг» (Российская газета, № 168, 30.07.2010; Собрание законодательства Российской Федерации, 02.08.2010, № 31, ст. 4179) (далее – Федеральный закон от 27.07.2010 № 210-ФЗ);

Федеральный закон от 06.04.2011 № 63-ФЗ «Об электронной подписи» (Парламентская газета, № 17, 8 – 14.04.2011; Российская газета, № 75, 08.04.2011; Собрание законодательства Российской Федерации, 11.04.2011, № 15, ст. 2036);

Федеральный закон от 13.07.2015 № 218-ФЗ «О государственной регистрации недвижимости» (Официальный интернет-портал правовой информации <http://www.pravo.gov.ru>, 14.07.2015; Российская газета, № 156, 17.07.2015; Собрание законодательства Российской Федерации, 20.07.2015, № 29 (часть I), ст. 4344);

постановление Правительства Российской Федерации от 08.09.2010 № 697 «О единой системе межведомственного электронного взаимодействия» (Собрание законодательства Российской Федерации, 20.09.2010, № 38, ст. 4823);

постановление Правительства Российской Федерации от 25.08.2012 № 852 «Об утверждении Правил использования усиленной квалифицированной электронной подписи при обращении за получением государственных и муниципальных услуг и внесении изменений в Правила разработки и утверждения административных регламентов предоставления государственных услуг» (Российская газета, № 200, 31.08.2012; Собрание законодательства Российской Федерации, 03.09.2012, № 36, ст. 4903);

приказ Министерства экономического развития Российской Федерации от 12.01.2015 № 1 «Об утверждении перечня документов, подтверждающих право заявителя на приобретение земельного участка без проведения торгов» (Официальный интернет-портал правовой информации ([www.pravo.gov.ru](http://www.pravo.gov.ru)) 28.02.2015);

Закон Ханты-Мансийского автономного округа – Югры от 03.05.2000 № 26-оз «О регулировании отдельных земельных отношений в Ханты-Мансийском автономном округе – Югре» (Новости Югры (Спецвыпуск), № 56, 18.05.2000; Собрание законодательства Ханты-Мансийского автономного округа – Югры, 25.05.2000, № 4, часть I, ст. 217);

Закон Ханты-Мансийского автономного округа – Югры от 06.07.2005 № 57-оз «О регулировании отдельных жилищных отношений в Ханты-Мансийском автономном округе – Югре» (Собрание законодательства Ханты-Мансийского автономного округа – Югры, 15.07.2005, № 7, часть I, ст. 734; Новости Югры, № 80, 23.07.2005);

Закон Ханты-Мансийского автономного округа – Югры от 18 апреля 2007 года № 39-оз «О градостроительной деятельности на территории Ханты-Мансийского автономного округа – Югры» (Собрание законодательства Ханты-Мансийского автономного округа – Югры, 30.04.2007, № 4, ст. 433; Новости Югры, № 71, 18.05.2007);

Закон Ханты-Мансийского автономного округа – Югры от 11.06.2010 № 102-оз «Об административных правонарушениях» (Собрание законодательства Ханты-Мансийского автономного округа – Югры, 01.06.2010 – 15.06.2010, № 6 (часть 1), ст. 461; Новости Югры, № 107, 13.07.2010) (далее – Закон автономного округа от 11.06.2010 № 102-оз);

Устав Ханты-Мансийского района (газета «Наш район Ханты-Мансийский», № 50, 21.12.2006); решение Думы Ханты-Мансийского района от 12.06.2013 № 265 «Об утверждении Положения о департаменте имущественных и земельных отношений администрации Ханты-Мансийского района» (газета «Наш район», № 24, 20.06.2013); решение Думы Ханты-Мансийского района от 20.03.2014 № 336 «Об утверждении перечня услуг, которые являются необходимыми и обязательными для предоставления органами местного самоуправления Ханты-Мансийского района муниципальных услуг и предоставляются организациями, участвующими в предоставлении муниципальных услуг, и порядка определения размера платы за их предоставление» (газета «Наш район», № 12, 27.03.2014);

постановление администрации Ханты-Мансийского района от 24.02.2016 № 52 «О порядке подачи и рассмотрения жалоб на решения и действия (бездействие) органов администрации Ханты-Мансийского района, предоставляющих муниципальные услуги, и их должностных лиц, муниципальных служащих» (газета «Наш район», № 7, 25.02.2016); настоящий Административный регламент.

### Исчерпывающий перечень документов, необходимых для предоставления муниципальной услуги

21. Исчерпывающий перечень документов, которые являются необходимыми для предоставления муниципальной услуги (далее также – запрос о предоставлении муниципальной услуги, запрос):



- 1) заявление;
- 2) документ(ы), удостоверяющие личность заявителя и проживающих с ним членов семьи;
- 3) нотариально удостоверенная доверенность представителя заявителя (в случае, если заявление подписывается и (или) подается представителем);
- 4) документ, подтверждающий отнесение гражданина к одной из категорий, указанных в подпунктах 2 – 12 пункта 2 настоящего Административного регламента, к которым относятся:
  - справка, подтверждающая факт установления инвалидности, выданная федеральным государственным учреждением медико-социальной экспертизы по форме, утвержденной уполномоченным федеральным органом исполнительной власти (для лиц, указанных в подпункте 2 пункта 2 настоящего Административного регламента);
  - удостоверение многодетной семьи, копии свидетельств о рождении детей старше 14 лет (для лиц, указанных в подпунктах 3, 10 пункта 2 настоящего Административного регламента);
  - свидетельство об усыновлении (удочерении) (для лиц, указанных в подпунктах 4, 10 пункта 2 настоящего Административного регламента);
  - удостоверение ветерана Великой Отечественной войны, удостоверение ветерана боевых действий, удостоверение ветерана военной службы, удостоверение ветерана государственной службы, удостоверение ветерана труда, удостоверение члена семьи погибшего (умершего) инвалида войны, участника Великой Отечественной войны и ветерана боевых действий (для лиц, указанных в подпункте 5 пункта 2 настоящего Административного регламента);
  - удостоверение гражданина, подвергнутого радиационному воздействию вследствие ядерных испытаний на Семипалатинском полигоне, удостоверение гражданина, подвергнутого воздействию радиации вследствие аварии в 1957 году на производственном объединении «Маяк» и сбросов радиоактивных отходов в реку Теча, удостоверение гражданина, получившего или перенесшего лучевую болезнь и другие заболевания, связанные с радиационным воздействием вследствие чернобыльской катастрофы или с работами по ликвидации последствий катастрофы на Чернобыльской АЭС; удостоверение инвалида вследствие Чернобыльской катастрофы, удостоверение участника ликвидации последствий катастрофы на Чернобыльской АЭС (для лиц, указанных в подпункте 6 пункта 2 настоящего Административного регламента);
  - документ, подтверждающий гибель (смерть) военнослужащего или гражданина, призванного на военные сборы, при исполнении ими обязанностей военной службы, либо копия заключения военно-врачебной комиссии, подтверждающего, что смерть военнослужащего или гражданина, призванного на военные сборы, наступила вследствие военной травмы, либо копия решения суда о признании безвестно отсутствующим или объявлении умершим военнослужащего (гражданина, призванного на военные сборы), пропавшего без вести при исполнении им обязанностей военной службы, копия свидетельства о смерти инвалида, копия справки федерального учреждения медико-социальной экспертизы, подтверждающей факт установления инвалидности вследствие военной травмы (для лиц, указанных в подпункте 7 пункта 2 настоящего Административного регламента);
  - удостоверение к почетному званию «Почетный гражданин Ханты-Мансийского автономного округа – Югры» (для лиц, указанных в подпункте 8 пункта 2 настоящего Административного регламента);
  - заверенная копия трудовой книжки и документ об образовании и о квалификации, подтверждающий получение профессионального образования (для лиц, указанных в подпункте 9 пункта 2 настоящего Административного регламента);
  - справка о реабилитации жертв политических репрессий, заключение о признании подвергшимся политической репрессии и реабилитации, справка о реабилитации – о признании пострадавшим(ей) от политических репрессий (для лиц, указанных в подпункте 11 пункта 2 настоящего Административного регламента);
  - удостоверение о праве на меры социальной поддержки, установленные для бывших несовершеннолетних узников концлагерей, гетто и других мест принудительного содержания, созданных фашистами и их союзниками в период Второй мировой войны (для лиц, указанных в подпункте 12 пункта 2 настоящего Административного регламента);
- 5) согласие на обработку персональных данных заявителя и членов его семьи;
- 6) документ, подтверждающий факт проживания заявителя в автономном округе не менее пяти лет, предшествующих дате подачи заявления (в случае, если факт проживания в автономном округе не менее пяти лет не удостоверяется записью в паспорте гражданина Российской Федерации):
  - копия решения суда об установлении соответствующего факта;
  - свидетельство о регистрации по месту пребывания или свидетельство о регистрации по месту жительства (для граждан, не достигших 14-летнего возраста);
  - 7) договор аренды земельного участка (в случае, если заявление подают граждане, указанные в абзаце втором пункта 8 настоящего Административного регламента);
  - 8) сведения о регистрации по месту жительства заявителя и членов его семьи – отметка о регистрации по месту жительства установленной формы в документе, удостоверяющем личность гражданина и проживающих с ним членов семьи (для граждан, достигших 14-летнего возраста);
  - 9) выписки из Единого государственного реестра недвижимости о правах отдельного лица на имеющиеся (имеющиеся) у него объекты недвижимости в отношении заявителя и членов его семьи;
  - 10) выписки из Единого государственного реестра недвижимости об основных характеристиках и зарегистрированных правах на объект недвижимости, являющийся местом жительства заявителя и (или) членов его семьи (в отношении граждан, относящихся к категориям, указанным в подпунктах 2 – 4 пункта 6 настоящего Административного регламента);
  - 11) сведения об отнесении гражданина к категории, указанной в подпункте 1 пункта 2 настоящего Административного регламента.
22. Документы, указанные в подпунктах 1 – 5, абзаце втором подпункта 6 пункта 21 настоящего Административного регламента, заявитель (его представитель) представляет самостоятельно.
 

Документы и информация, указанные в абзаце третьем подпункта 6, подпунктах 7 – 11 пункта 21 настоящего Административного регламента, запрашиваются уполномоченным органом в рамках межведомственного информационного взаимодействия. Заявитель вправе предоставить такие документы и информацию по собственной инициативе.
23. Способы получения заявителем документов, указанных в пункте 21 настоящего Административного регламента:
  - 1) заявление подается в свободной форме или по формам, приведенным в приложениях 2 – 4 к настоящему Административному регламенту (далее – заявление о предоставлении муниципальной услуги), при этом:
    - при принятии на учет граждан, желающих бесплатно приобрести земельные участки для ИЖС, рекомендуется форма согласно приложению 2 к настоящему Административному регламенту с приложением документов, предусмотренных подпунктами 2 – 5, абзацем вторым подпункта 6 пункта 21 настоящего Административного регламента;
    - при переоформлении в собственность бесплатно земельного участка, предоставленного в аренду для ИЖС отдельным категориям граждан, указанным в абзаце втором пункта 8 настоящего Административного регламента, принятым на учет граждан, желающих бесплатно приобрести земельные участки для ИЖС, рекомендуется форма согласно приложению 3 к настоящему Административному регламенту с приложением документов, предусмотренных подпунктами 2 – 5, абзацем вторым подпункта 6 пункта 21 настоящего Административного регламента;
    - для снятия с учета гражданина, состоящего на таком учете, рекомендуется форма согласно приложению 4 к настоящему Административному регламенту с приложением документов, предусмотренных подпунктами 2, 3, 5 пункта 21 настоящего Административного регламента;
    - 2) рекомендуемую форму заявления о предоставлении муниципальной услуги заявитель вправе получить:
      - на информационном стенде в департаменте;
      - у специалиста Отдела;
      - на официальном сайте (в разделе «Услуги» подраздел «Реестр муниципальных услуг Ханты-Мансийского района»);
    - 3) документ, предусмотренный подпунктом 5 пункта 21 настоящего Административного регламента, представляется заявителем, а также совершеннолетними членами его семьи по форме, определяемой в соответствии со статьей 9 Федерального закона от 27.07.2006 № 152-ФЗ «О персональных данных»;
    - 4) документы, предусмотренные абзацем третьим подпункта 6 и подпунктами 7 – 11 пунк-

кта 21 настоящего Административного регламента, запрашиваются уполномоченным органом в рамках межведомственного информационного взаимодействия (заявитель вправе предоставить такие документы и информацию по собственной инициативе);

5) документы, предусмотренные абзацем вторым подпункта 6 и подпунктом 8 пункта 21 настоящего Административного регламента, заявитель вправе получить посредством обращения в Управление МВД;

6) документ, предусмотренный подпунктом 7 пункта 21 настоящего Административного регламента, заявитель вправе получить посредством обращения в департамент;

7) документы, предусмотренные подпунктами 9, 10 пункта 21 настоящего Административного регламента, заявитель вправе получить посредством обращения в ФГБУ «ФКП «Росреестра»;

8) документ, предусмотренный подпунктом 11 пункта 21 настоящего Административного регламента, заявитель вправе получить посредством обращения в жилищное управление.

24. Порядок предоставления документов:

1) в заявлениях о принятии на учет указываются члены семьи, проживающие совместно с гражданином, а также информация о наличии (отсутствии) решения о принятии гражданина и (или) членов его семьи на учет в целях однократного бесплатного предоставления земельного участка и страховой номер индивидуального лицевого счета (СНИЛС) гражданина и членов его семьи;

2) заявители, желающие встать на учет граждан, желающих бесплатно приобрести земельные участки для индивидуального жилищного строительства, указанные в пунктах 2 – 8 настоящего Административного регламента, представляют заявление в свободной форме или по рекомендуемой форме согласно приложению 2 к настоящему Административному регламенту (далее – заявление о принятии на учет). В заявлениях о принятии на учет указываются:

члены семьи, проживающие совместно с гражданином, обратившимся за предоставлением муниципальной услуги;

основание принятия на учет граждан, желающих бесплатно приобрести земельные участки для ИЖС;

информация о наличии (отсутствии) решения о принятии гражданина и (или) членов его семьи на учет в целях однократного бесплатного предоставления земельного участка;

3) заявители, указанные в абзаце третьем пункта 8 настоящего Административного регламента, в заявлениях о принятии на учет вправе указать реквизиты (дата, номер) документа, подтверждающего возврат ранее предоставленного земельного участка в государственную или муниципальную собственность;

4) заявители, указанные в абзаце втором пункта 8 настоящего Административного регламента, ранее принятые на учет граждан, желающих бесплатно приобрести земельные участки для ИЖС, в заявлениях о переоформлении земельного участка вправе указать информацию (местоположение, кадастровый номер) о предоставленном в аренду земельном участке и о реквизитах (дата, номер) договора аренды указанного земельного участка;

5) в случае подачи заявления о предоставлении муниципальной услуги лично копии документов для удостоверения их верности представляются с одновременным предъявлением оригиналов документов. Копии документов после проверки соответствия оригиналам заверяются лицом, их принимающим;

6) предъявление оригинала документа не требуется в случае представления его копии, верность которой засвидетельствована нотариусом, в случае подачи заявления путем направления почтовым отправлением верность прилагаемых к нему копий документов должна быть засвидетельствована нотариусом;

7) в заявлении о предоставлении муниципальной услуги указывается способ выдачи (направления) заявителю документов, являющихся результатом предоставления муниципальной услуги;

8) по выбору заявителя соответствующее заявление подается в уполномоченный орган одним из следующих способов:

при личном обращении в департамент или Отдел;

почтовым отправлением (на бумажном носителе);

9) заявителю выдается расписка в приеме документов по форме, приведенной в приложении 5 к настоящему Административному регламенту, с указанием перечня представленных заявителем документов, даты и времени получения. В случае подачи заявления путем направления почтовым отправлением расписка в получении заявления и копий документов гражданину не выдается.

25. Уполномоченный орган не вправе требовать от заявителя:

предоставления документов и информации или осуществления действий, представление или осуществление которых не предусмотрено нормативными правовыми актами, регулирующими отношения, возникающие в связи с предоставлением муниципальной услуги;

предоставления документов и информации, в том числе подтверждающих внесение заявителем платы за предоставление муниципальных услуг, которые находятся в распоряжении органов, предоставляющих государственные услуги, органов, предоставляющих муниципальные услуги, иных государственных органов, органов местного самоуправления либо подведомственных государственным органам или органам местного самоуправления организаций, участвующих в предоставлении предусмотренных частью 1 статьи 1 Федерального закона от 27 июля 2010 года № 210-ФЗ государственных и муниципальных услуг, в соответствии с нормативными правовыми актами Российской Федерации, нормативными правовыми актами Ханты-Мансийского автономного округа – Югры, муниципальными правовыми актами, за исключением документов, включенных в определенный частью 6 статьи 7 Федерального закона от 27 июля 2010 года № 210-ФЗ перечень документов. Заявитель вправе представить указанные документы и информацию в орган, предоставляющий муниципальную услугу, по собственной инициативе.

Непредставление заявителем документов, которые заявитель вправе представить по собственной инициативе, не является основанием для отказа заявителю в предоставлении муниципальной услуги.

Исчерпывающий перечень оснований для отказа в приеме документов, необходимых для предоставления муниципальной услуги

26. Основания для отказа в приеме документов, необходимых для предоставления муниципальной услуги, законодательством Российской Федерации и Ханты-Мансийского автономного округа – Югры не предусмотрены.

Исчерпывающий перечень оснований для приостановления и (или) отказа в предоставлении муниципальной услуги

27. Основания для приостановления предоставления муниципальной услуги законодательством Российской Федерации и Ханты-Мансийского автономного округа – Югры не предусмотрены.

28. Основания для отказа в предоставлении муниципальной услуги:

1) не представлены все необходимые для принятия на учет документы;

2) представлены документы, на основании которых заявитель не может быть принят на учет;

3) заявителю или членам его семьи был предоставлен земельный участок в соответствии с условиями Закона автономного округа от 3 мая 2000 года № 26-оз;

4) заявителю или членам его семьи была предоставлена мера социальной поддержки по обеспечению жилыми помещениями взамен предоставления им земельного участка в собственность бесплатно;

5) отсутствуют основания, дающие гражданину право на бесплатное получение земельного участка в соответствии с условиями статьи 7.4 Закона автономного округа от 6 июля 2005 года № 57-оз.

29. Заявитель снимается с учета граждан, желающих бесплатно приобрести земельные участки для индивидуального жилищного строительства, в случаях:

1) подачи им заявления о снятии с учета (приложение 4 к настоящему Административному регламенту);

2) предоставления ему или членам его семьи в собственность бесплатно земельного участка в соответствии с условиями Закона автономного округа от 3 мая 2000 года № 26-оз;

3) утраты оснований, дающих заявителю право на бесплатное предоставление земельного участка в соответствии с условиями статьи 7.4 Закона автономного округа от 6 июля 2005 года № 57-оз;

4) выявления в представленных документах сведений, не соответствующих действительности и послуживших основанием для постановки на учет, а также фактов отсутствия правовых оснований для постановки на учет;

5) предоставления гражданам, имеющим трех и более детей, меры социальной поддержки по обеспечению жилыми помещениями взамен предоставления им земельного участка в собственности бесплатно;

6) неоднократного неполучения гражданином уведомления о намерении уполномоченного органа предоставить ему земельный участок по причине отсутствия гражданина по месту жительства (месту пребывания), указанному в заявлении, при условии направления ему уполномоченным органом уведомления не менее трех раз в течение одного календарного года с момента направления первого уведомления;

7) отказа более двух раз от различных земельных участков.

30. В случае снятия гражданина с учета по основаниям, предусмотренным пунктом 29 настоящего Административного регламента, заявитель вправе повторно обратиться в уполномоченный орган с заявлением о принятии на учет при условии соответствия требованиям, предусмотренным пунктом 1 статьи 7.4 Закона автономного округа от 6 июля 2005 года № 57-оз.

Непредставление (несвоевременное представление) органами и организациями по межведомственному запросу документов и информации не является основанием для отказа в предоставлении муниципальной услуги.

Перечень услуг, которые являются необходимыми и обязательными для предоставления муниципальной услуги

31. Услуг, необходимых и обязательных для предоставления муниципальной услуги, не утверждено.

Порядок, размер и основания взимания государственной пошлины или иной платы, взимаемой за предоставление муниципальной

32. Взимание платы за предоставление муниципальной услуги законодательством Российской Федерации не предусмотрено.

Порядок, размер и основания взимания платы за предоставление услуг, которые являются необходимыми и обязательными для предоставления муниципальной услуги

33. Порядок и размер платы за предоставление услуг, указанных в пункте 31 настоящего Административного регламента, не установлен.

Максимальный срок ожидания в очереди при подаче запроса о предоставлении муниципальной услуги и при получении результата предоставления муниципальной услуги

34. Максимальный срок ожидания в очереди при подаче на личном приеме запроса о предоставлении муниципальной услуги и при получении результата предоставления муниципальной услуги составляет не более 15 минут.

Срок регистрации запроса заявителя о предоставлении муниципальной услуги

35. Запрос о предоставлении муниципальной услуги:  
в письменной форме на бумажном носителе, поступивший посредством почтового отправления – регистрируется в течение 1 рабочего дня с момента его поступления;  
в письменной форме на бумажном носителе, посредством личного приема – регистрируется в течение 15 минут с момента его подачи;  
в электронной форме запрос о предоставлении муниципальной услуги, посредством информационно-телекоммуникационной сети «Интернет» – временно не принимается.

Требования к помещениям, в которых предоставляется муниципальная услуга, к местам ожидания и приема заявителей, размещению и оформлению визуальной, текстовой и мультимедийной информации о порядке предоставления муниципальной услуги

36. Помещения, в которых предоставляется муниципальная услуга, размещаются на первом этаже здания.

В целях обеспечения физической доступности для заявителей с ограничениями жизнедеятельности вход (выход) в здание и помещения, в которых предоставляется муниципальная услуга, оборудуется пандусами, расширенными проходами, специальными ограждениями и перилами, кнопкой вызова. При получении сигнала сотрудник службы охраны встречает и сопровождает заявителя до места получения услуги.

Вход в здание должен быть оборудован информационной табличкой (вывеской), содержащей информацию о наименовании, местонахождении, режиме работы, а также о телефонных номерах справочной службы.

Все помещения, в которых предоставляется муниципальная услуга, должны соответствовать санитарно-эпидемиологическим требованиям, правилам пожарной безопасности.

Каждое рабочее место муниципального служащего, предоставляющего муниципальную услугу, должно быть оборудовано персональным компьютером с возможностью доступа к необходимым информационным базам данных и печатающим устройствам, позволяющим своевременно и в полном объеме получить справочную информацию по вопросам предоставления услуги и организовать предоставление муниципальной услуги в полном объеме.

Места ожидания оборудуются в коридорах в непосредственной близости к местам приема запроса стульями и иным оборудованием в соответствии с санитарно-гигиеническими нормами и требованиями пожарной безопасности.

Информационные стенды, информационные терминалы размещаются на видном, доступном месте в любом из форматов: настенных стендах, напольных или настольных стойках, призваны обеспечить заявителей исчерпывающей информацией. Стенды должны быть оформлены в едином стиле, надписи сделаны черным шрифтом на белом фоне.

Оформление визуальной, текстовой и мультимедийной информации о муниципальной услуге должно соответствовать оптимальному зрительному и слуховому восприятию этой информации заявителями.

Показатели доступности и качества муниципальной услуги

37. Показателями доступности муниципальной услуги являются:  
транспортная доступность к месту предоставления муниципальной услуги;  
бесплатность предоставления муниципальной услуги и информации о процедуре предоставления муниципальной услуги;

доступность информирования заявителей о порядке предоставления муниципальной услуги в устной и письменной форме, а также в электронной форме посредством информационно-телекоммуникационной сети «Интернет»;

38. Показателями качества муниципальной услуги являются:  
соблюдение сроков предоставления муниципальной услуги;  
соблюдение времени ожидания в очереди при подаче заявления о предоставлении муниципальной услуги и при получении результата предоставления муниципальной услуги;

отсутствие обоснованных жалоб заявителей на качество предоставления муниципальной услуги, действия (бездействия) должностных лиц и решений, принимаемых (осуществляемых) в ходе предоставления муниципальной услуги.

Особенности предоставления муниципальной услуги в многофункциональных центрах предоставления государственных и муниципальных услуг

39. Предоставление муниципальной услуги посредством МФЦ временно не организовано.

Особенности предоставления муниципальной услуги в электронной форме

40. Предоставление муниципальной услуги посредством информационно-телекоммуникационных технологий, включая использование официального сайта, Единого и (или) регионального портала, – временно не организовано.

III. Состав, последовательность и сроки выполнения административных процедур, требования к порядку их выполнения, в том числе особенности выполнения административных процедур в электронной форме

41. Предоставление муниципальной услуги включает в себя следующие административные процедуры:

прием и регистрация запроса о предоставлении муниципальной услуги;  
проверка представленных документов, формирование и направление межведомственных запросов, получение ответов на них;

подготовка и принятие решения о принятии гражданина на учет в целях однократного бесплатного предоставления земельного участка (об отказе в принятии на учет в целях однократного бесплатного предоставления земельного участка);

подготовка и принятие решения о бесплатном предоставлении гражданину земельного участка для индивидуального жилищного строительства (о снятии с учета граждан, желающих бесплатно приобрести земельные участки для индивидуального жилищного строительства);

выдача (направление) заявителю документа, являющегося результатом предоставления муниципальной услуги.

42. Блок-схема предоставления муниципальной услуги приводится в приложении 7 к настоящему Административному регламенту.

Прием и регистрация запроса о предоставлении муниципальной услуги

43. Основанием для начала исполнения административной процедуры является поступление заявления о предоставлении муниципальной услуги и прилагаемых к нему документов в администрацию района или департамент.

Сведения о должностных лицах, ответственных за выполнение административной процедуры: специалист, ответственный за делопроизводство, специалист департамента, ответственный за предоставление муниципальной услуги, муниципальный служащий департамента, на которого возложен контроль за правильностью ведения учета заявителей граждан, желающих бесплатно приобрести земельный участок для индивидуального жилищного строительства.

Содержание административных действий, входящих в состав административной процедуры: прием и регистрация запроса в рабочий день в сроки, установленные пунктом 35 настоящего Административного регламента.

Критерий принятия решения о приеме и регистрации запроса о предоставлении муниципальной услуги: наличие заявления о предоставлении муниципальной услуги.

Результат выполнения административной процедуры: зарегистрированный запрос о предоставлении муниципальной услуги.

44. Способ фиксации результата выполнения административной процедуры и порядок его передачи для выполнения следующей административной процедуры:

запрос о предоставлении муниципальной услуги, поданный в администрацию района или департамент, регистрируется в системе электронного документооборота и Отделом вносится соответствующая запись в книгу регистрации заявлений граждан о принятии на учет департаментом, не допуская подчисток, поправок и изменений, в том числе допущенные в результате технических опечаток, вносятся на основании документов и заверяются должностным лицом департамента, на которое возложен контроль за правильностью ведения учета, и скрепляются печатью (далее – книга регистрации заявлений граждан);

в случае поступления запроса о предоставлении муниципальной услуги в администрацию района специалист администрации района, ответственный за делопроизводство, обеспечивает его регистрацию и передачу в департамент в день его поступления;

в случае подачи запроса о предоставлении муниципальной услуги в департамент, специалист департамента, ответственный за делопроизводство, обеспечивает передачу зарегистрированного запроса в управление земельных отношений в день поступления его в департамент;

в случае подачи запроса о предоставлении муниципальной услуги на личном приеме выдается расписка в получении документов с указанием их перечня, даты времени получения уполномоченным органом. Результат выполнения административной процедуры в день его регистрации передается ответственным специалистом в Отдел, при подаче на личном приеме в Отделе передача не требуется.

Проверка представленных документов, формирование и направление межведомственных запросов, получение ответов на них

45. Основанием для исполнения административной процедуры является поступление зарегистрированного запроса в Отдел.

Сведения о должностных лицах, ответственных за выполнение административных действий, входящих в состав административной процедуры: специалист, ответственный за предоставление муниципальной услуги.

Содержание административных действий, входящих в состав административной процедуры, выполняемых в срок не более 2 календарных дней со дня приема заявления о принятии на учет:

проверка представленных заявителем документов на предмет их соответствия перечню, указанному в пункте 21 настоящего Административного регламента;

подготовка и направление межведомственных (внутриведомственных) запросов в органы и организации, участвующие в предоставлении муниципальной услуги в соответствии с пунктами 8 и 21 настоящего Административного регламента – в день поступления;

получение ответов на межведомственные запросы – в срок не более 5 рабочих дней со дня поступления межведомственного запроса в орган или организацию, предоставляющие документ и информацию;

получение ответа на внутриведомственный запрос – в срок не более 5 рабочих дней со дня поступления внутриведомственного запроса в отдел опеки и попечительства.

46. Критерием для принятия решения о направлении межведомственных запросов является отсутствие оснований для отказа в предоставлении муниципальной услуги, указанных в пункте 28 настоящего Административного регламента, а также отсутствие документов, необходимых для предоставления муниципальной услуги, которые заявитель вправе предоставить по собственной инициативе.

Результатами выполнения административной процедуры являются полученные ответы на межведомственные (внутриведомственные) запросы.

47. Способ фиксации результата выполнения административной процедуры и порядок его передачи для выполнения следующей административной процедуры:

полученный ответ на межведомственный запрос в форме электронного документа автоматически регистрируется в системе межведомственного электронного взаимодействия;

полученный ответ на внутриведомственный запрос в форме электронного документа автоматически регистрируется в системе электронного документооборота;

результат выполнения административной процедуры в день его поступления в департамент перенаправляется в Отдел.

Подготовка и принятие решения о принятии гражданина на учет в целях однократного бесплатного предоставления земельного участка (об отказе в принятии на учет в целях однократного бесплатного предоставления земельного участка)

48. Основанием для начала выполнения административной процедуры является поступление специалисту Отдела, ответственному за предоставление муниципальной услуги, зарегистрированного запроса, содержащего заявление о принятии на учет или о переоформлении в собственность бесплатно земельного участка, предоставленного в аренду для ИЖС отдельным категориям соответственно с прилагаемыми к нему документами,

зарегистрированные ответы на межведомственные (внутриведомственные) запросы.

49. Сведения о должностных лицах, ответственных за выполнение административных действий, входящих в состав административной процедуры:

за подготовку проектов решений о принятии на учет гражданина, желающего бесплатно приобрести земельный участок для индивидуального жилищного строительства, об отказе в принятии на учет гражданина, желающего бесплатно приобрести земельный участок для индивидуального жилищного строительства (далее – решения), – специалист Отдела, ответственный за предоставление муниципальной услуги;

за принятие одного из решений уполномоченного органа – руководитель департамента либо лицо, его замещающее;

за регистрацию принятого решения – специалист департамента, ответственный за делопроизводство и специалист Отдела, ответственный за предоставление муниципальной услуги (в части записей в книге регистрации заявлений граждан).

50. Содержание административных действий, входящих в состав административной процедуры, выполняемых должностными лицами в срок не более пяти рабочих дней со дня поступления документов, указанных в пункте 4.1 закона автономного округа от 3 мая 2000 года № 26-оз:

анализ документов на предмет наличия (отсутствия) оснований для отказа в предоставлении муниципальной услуги, указанных в пункте 28 настоящего Административного регламента, подготовка проекта одного из решений и внесение для подписания;

подписание проекта решения и регистрация принятого решения.

51. Критерий для принятия соответствующего решения: отсутствие либо наличие оснований для отказа в предоставлении муниципальной услуги, указанных в пункте 28 настоящего Административного регламента, а также наличие оснований для первоочередного предоставления земельного участка (правом первоочередного получения земельного участка обладают граждане, вставшие на учет в муниципальном образовании автономного округа по месту жительства и относящиеся к категории, указанной в подпункте 3 пункта 1 статьи 7.4 Закона автономного округа от 6 июля 2005 года № 57-оз, а именно – граждане, имеющие трех и более детей).

52. Результатом выполнения административной процедуры является:

приказ департамента о принятии на учет гражданина, желающего бесплатно приобрести земельный участок для индивидуального жилищного строительства (промежуточный результат в ходе предоставления муниципальной услуги);

уведомление департамента об отказе в принятии на учет гражданина, желающего бесплатно приобрести земельный участок для индивидуального жилищного строительства с указанием мотивированного основания.

53. Способ фиксации результата выполнения административной процедуры и порядок его передачи для выполнения следующей административной процедуры:

присвоение номера и даты в журнале регистрации приказов подписанному решению о принятии на учет гражданина, желающего бесплатно приобрести земельный участок для индивидуального жилищного строительства и внесение соответствующей записи в книгу регистрации заявлений граждан;

присвоение номера и даты в системе электронного документооборота подписанному решению об отказе в принятии на учет гражданина, желающего бесплатно приобрести земельный участок для индивидуального жилищного строительства и внесение соответствующей записи в книгу регистрации заявлений граждан.

54. Результат выполнения настоящей административной процедуры передается специалисту департамента, ответственному за направление (выдачу) документов, для выдачи (направления) заявителю. Копия решения передается в Отдел специалистом, ответственным за регистрацию документа, для хранения совместно с заявлением, прилагаемыми к нему документами и ответами на межведомственные запросы.

Подготовка и принятие решения о бесплатном предоставлении гражданину земельного участка для индивидуального жилищного строительства (о снятии с учета граждан, желающих бесплатно приобрести земельные участки для индивидуального жилищного строительства)

55. Основанием для начала выполнения административной процедуры является поступление специалисту Отдела, ответственному за предоставление муниципальной услуги, заявления, прилагаемых к нему документов, ответов на межведомственные (внутриведомственные) запросы, решения о принятии гражданина на учет, желающего бесплатно приобретения земельного участка, информации об опубликовании и размещении на официальном сайте администрации района Перечня земельных участков.

56. Сведения о должностных лицах, ответственных за выполнение административных действий, входящих в состав административной процедуры:

за подготовку проектов решений о бесплатном предоставлении заявителю земельного участка для ИЖС, о снятии с учета граждан, желающих бесплатно приобрести земельные участки для ИЖС (далее – решения), – специалист Отдела, ответственный за предоставление муниципальной услуги;

за принятие решения о бесплатном предоставлении заявителю земельного участка для ИЖС – глава Ханты-Мансийского района либо лицо, его замещающее;

за принятие решения о снятии с учета граждан, желающих бесплатно приобрести земельные участки для ИЖС, – руководитель департамента либо лицо, его замещающее.

57. Содержание административных действий, входящих в состав административной процедуры:

проведение проверки поступивших документов на предмет наличия (отсутствия) оснований для отказа в предоставлении муниципальной услуги или для снятия с учета желающих бесплатно приобрести земельные участки для индивидуального жилищного строительства в случаях, предусмотренных пунктами 29, 30 настоящего Административного регламента;

проведение проверки на предмет наличия (отсутствия) оснований для внеочередного или первоочередного предоставления земельного участка, указанных в абзаце втором пункта 8, пункте 51 настоящего Административного регламента;

подготовка проекта одного из решений и внесение на подписание;

при получении информации о государственной регистрации права собственности заявителя и членов его семьи в Едином государственном реестре недвижимости на земельный участок для ИЖС вносится на подписание проект решения о снятии с учета граждан, желающих бесплатно приобрести земельные участки для ИЖС, в связи с бесплатным предоставлением гражданину такого земельного участка не позднее рабочего дня следующего за днем получения;

подписание проекта решения и регистрация принятого решения.

58. Критерием для принятия решений о бесплатном предоставлении гражданину земельного участка для ИЖС, о снятии с учета граждан, желающих бесплатно приобрести земельные участки для ИЖС) является:

наличие решения о принятии гражданина на учет, желающего бесплатно предоставления земельного участка на условии однократности;

наличие опубликованного и размещенного на официальном сайте администрации района Перечня земельных участков;

наличие непредоставленных земельных участков, содержащихся в Перечне земельных участков;

время принятия на учет граждан, желающих бесплатно приобрести земельные участки для ИЖС;

отсутствие (наличие) у заявителя права на внеочередное получение земельного участка (для граждан, указанных в абзаце втором пункта 8 настоящего Административного регламента);

отсутствие (наличие) основания для первоочередного предоставления земельного участка, указанного в пункте 51 настоящего Административного регламента;

отсутствие (наличие) оснований для снятия с учета желающих бесплатно приобрести земельные участки для ИЖС, указанных в пунктах 29, 30 настоящего Административного регламента.

59. Административные действия, указанные в пункте 57 настоящего Административного регламента, выполняются в рабочие дни и завершаются не позднее 3 рабочих дней до дня окончания срока, установленного в пункте 18 настоящего Административного регламента, при выполнении следующих требований:

решение о снятии гражданина с учета принимается не позднее десяти рабочих дней со дня наступления событий, предусмотренных подпунктами «а», «в» и «з» пункта 21 статьи 6.2 Закона автономного округа

от 3 мая 2000 года № 26-оз, либо получения информации о наличии хотя бы одного из предусмотренных подпунктами «г» – «ж» пункта 21 статьи 6.2 Закона автономного округа от 3 мая

2000 года № 26-оз оснований для снятия гражданина с учета;

решение о предоставлении гражданину земельного участка принимается не позднее пяти рабочих дней со дня получения в письменной форме согласия гражданина на получение земельного участка на основании уведомления о намерении уполномоченного органа предоставить ему земельный участок, оформленного на официальном бланке департамента и направленного по почте заказным письмом с уведомлением о вручении или выданного под расписку.

60. Результатом выполнения административной процедуры является подписанный должностным лицом уполномоченного органа либо лицом, его замещающим, и зарегистрированный документ, являющийся результатом предоставления муниципальной услуги:

распоряжение администрации района о бесплатном предоставлении гражданину земельного участка для ИЖС;

уведомление о снятии с учета гражданина, желающего бесплатно приобрести земельные участки для ИЖС (с указанием оснований снятия с такого учета в соответствии с приказом департамента).

61. Способ фиксации результата выполнения административной процедуры:

присвоение номера и даты в журнале регистрации распоряжений администрации района подписанному решению о бесплатном предоставлении земельного участка для ИЖС и внесение соответствующей записи в книгу регистрации заявлений граждан;

присвоение номера и даты в журнале регистрации приказов департамента подписанному решению о снятии с учета гражданина, желающего бесплатно приобрести земельные участки для ИЖС, и внесение соответствующей записи в книгу регистрации заявлений граждан;

присвоение номера и даты в системе электронного документооборота подписанному уведомлению о снятии с учета гражданина, желающего бесплатно приобрести земельные участки для ИЖС.

62. Результат выполнения административной процедуры передается специалисту, ответственному за направление (выдачу) документов заявителю. Копия решения передается соответственно в департамент или в Отдел специалистом, ответственным за регистрацию документа, для хранения Отделом совместно с заявлением, прилагаемыми к нему документами, ответами на межведомственные (внутриведомственные) запросы, решениями о принятии гражданина на учет, желающего бесплатно приобретения земельного участка, информацией об опубликовании и размещении на официальном сайте администрации района Перечня земельных участков.

Выдача (направление) заявителю документа, являющегося результатом предоставления муниципальной услуги

63. Основанием для начала выполнения административной процедуры является поступление документа, являющегося результатом (промежуточным результатом) предоставления муниципальной услуги в Отдел.

Сведения о должностных лицах, ответственных за выполнение административных действий, входящих в состав административной процедуры: специалист, ответственный за предоставление муниципальной услуги.

64. Специалист, ответственный за предоставление муниципальной услуги, выдает документ, являющийся результатом предоставления муниципальной услуги (промежуточным результатом), способом, указанным в заявлении:

посредством почтовой связи заказным письмом с описью вложения и уведомлением;

вручение лично заявителю или его законному представителю

(по доверенности).

65. Критерием принятия решения о выдаче документа, являющегося результатом предоставления муниципальной услуги (промежуточным документом), является наличие документа, являющегося результатом предоставления муниципальной услуги (промежуточным результатом).

Результатом выполнения административной процедуры является: врученный (направленный) заявителю документ, являющийся результатом предоставления муниципальной услуги.

66. Способ фиксации результата административной процедуры:

в случае выдачи документа, являющегося результатом предоставления муниципальной услуги, лично заявителю (его законному представителю) запись о выдаче такого документа подтверждается распиской заявителя о его получении в журнале регистрации заявлений;

в случае направления заявителю документа, являющегося результатом предоставления муниципальной услуги, на бумажном носителе почтой получение заявителем такого документа подтверждается уведомлением о вручении документов;

в случае отказа в принятии на учет заявителю под расписку возвращается заявление и копии документов с указанием причин отказа, о чем в книге регистрации заявлений граждан делается соответствующая запись.

67. Максимальный срок выполнения настоящей административной процедуры: не более 3 календарных дней со дня принятия соответствующего решения.

#### IV. Формы контроля за исполнением административного регламента

Порядок осуществления текущего контроля за соблюдением и исполнением ответственными должностными лицами положений Административного регламента и иных нормативных правовых актов, устанавливающих требования к предоставлению муниципальной услуги, также принятием ими решений

68. Текущий контроль за соблюдением и исполнением положений настоящего Административного регламента и иных нормативных правовых актов, устанавливающих требования к предоставлению муниципальной услуги, также решений, принятых (осуществляемых) ответственными должностными лицами в ходе предоставления муниципальной услуги, осуществляется начальником управления земельных ресурсов департамента либо лицом, его замещающим.

Порядок и периодичность осуществления плановых и внеплановых проверок полноты и качества предоставления муниципальной услуги, порядок и формы контроля за полнотой и качеством предоставления муниципальной услуги, в том числе со стороны граждан, их объединений и организаций

69. Контроль за полнотой и качеством предоставления муниципальной услуги осуществляется в форме плановых и внеплановых проверок полноты и качества предоставления муниципальной услуги (далее – плановые, внеплановые проверки, проверки) в соответствии с решением директора департамента либо лица, его замещающего.

Плановые проверки проводятся в соответствии с планом, утверждаемым в департаменте.

Периодичность проведения плановых проверок полноты и качества предоставления муниципальной услуги: не реже 1 раза в год.

При проверке рассматриваются все вопросы, связанные с предоставлением муниципальной услуги (комплексная проверка), либо отдельные вопросы (тематическая проверка).

Внеплановые проверки проводятся в случае выявления нарушения положений настоящего Административного регламента либо поступления жалобы заявителя в порядке, предусмотренном разделом V настоящего Административного регламента.

Проверки проводятся лицами, уполномоченными директором департамента либо лицом, его замещающим.

Результаты проверки оформляются в виде акта, в котором отмечаются выявленные недостатки и указываются предложения по их устранению.

Акт подписывается лицами, участвующими в проведении проверки.

Контроль за полнотой и качеством предоставления муниципальной услуги со стороны граждан, их объединений, организаций осуществляется с использованием соответствующей информации, размещаемой на официальном сайте администрации района, а также с использованием адреса электронной почты администрации района, департамента, в форме письменных и устных обращений в адрес администрации района или департамента.

Ответственность должностных лиц за решения и действия (бездействие), принимаемые (осуществляемые) ими в ходе предоставления муниципальной услуги

70. Должностные лица уполномоченного органа (департамента) несут персональную ответственность в соответствии с законодательством Российской Федерации за решения и действия (бездействие), принимаемые (осуществляемые) в ходе предоставления муниципальной услуги, в том числе за необоснованные межведомственные запросы.

Персональная ответственность должностных лиц уполномоченного органа закрепляется в их должностных инструкциях в соответствии с требованиями законодательства.

В соответствии со статьей 9.6 Закона Ханты-Мансийского автономного округа – Югры от 11.06.2010 № 102-оз «Об административных правонарушениях» должностные лица уполномоченного органа, работники МФЦ несут административную ответственность за нарушение настоящего административного регламента, выразившееся в нарушении срока регистрации запроса заявителя о предоставлении муниципальной услуги, срока предоставления муниципальной услуги, в неправомерных отказах в приеме у заявителя документов, предусмотренных для предоставления муниципальной услуги, предоставлении муниципальной услуги, исправлении допущенных опечаток и ошибок, выданных в результате предоставления муниципальной услуги документов либо нарушении установленного срока осуществления таких исправлений, в превышении максимального срока ожидания в очереди при подаче запроса о предоставлении муниципальной услуги, а равно при получении результата предоставления муниципальной услуги (за исключением срока подачи запроса в многофункциональных центрах), в нарушении требований к помещениям, в которых предоставляется муниципальная услуга, к залу ожидания, местам для заполнения запросов о предоставлении муниципальной услуги, информационным стендам с образцами их заполнения и перечнем документов, необходимых для предоставления муниципальной услуги (за исключением требований, установленных к помещениям многофункциональных центров).

**V. Досудебный (внесудебный) порядок обжалования решений и действий (бездействия) органа, предоставляющего муниципальную услугу, а также должностных лиц, муниципальных служащих**

71. Заявитель имеет право на досудебное (внесудебное) обжалование действий (бездействия) и решений, принятых (осуществляемых) в ходе предоставления муниципальной услуги.

72. Заявитель, права и законные интересы которого нарушены, имеет право обратиться с жалобой, в том числе в следующих случаях:

- нарушение срока регистрации запроса о предоставлении муниципальной услуги, запроса, указанного в статье 15.1 Федерального закона от 27.07.2010 № 210-ФЗ;
- нарушение срока предоставления муниципальной услуги;
- требование у заявителя документов, не предусмотренных нормативными правовыми актами Российской Федерации, нормативными правовыми актами субъектов Российской Федерации, муниципальными правовыми актами для предоставления муниципальной услуги;
- отказ в приеме документов, предоставление которых предусмотрено нормативными правовыми актами Российской Федерации, нормативными правовыми актами субъектов Российской Федерации, муниципальными правовыми актами для предоставления муниципальной услуги, у заявителя;
- отказ в предоставлении муниципальной услуги, если основания отказа не предусмотрены федеральными законами и принятыми в соответствии с ними иными нормативными правовыми актами Российской Федерации, законами и иными нормативными правовыми актами субъектов Российской Федерации, муниципальными правовыми актами;
- затребование с заявителя при предоставлении муниципальной услуги платы, не предусмотренной нормативными правовыми актами Российской Федерации, нормативными правовыми актами субъектов Российской Федерации, муниципальными правовыми актами;
- отказ органа, предоставляющего муниципальную услугу, должностного лица органа, предоставляющего муниципальную услугу в исправлении допущенных ими опечаток и ошибок в выданных в результате предоставления государственной или муниципальной услуги документах либо нарушение установленного срока таких исправлений;
- нарушение срока или порядка выдачи документов по результатам предоставления муниципальной услуги;
- приостановление предоставления муниципальной услуги, если основания приостановления не предусмотрены федеральными законами и принятыми в соответствии с ними иными нормативными правовыми актами Российской Федерации, законами и иными нормативными правовыми актами субъектов Российской Федерации, муниципальными правовыми актами.

73. Жалоба принимается в письменной форме на бумажном носителе лично либо по почте, на личном приеме заявителя.

74. В электронной форме прием жалоб с учетом требований к предоставлению в электронной форме государственных и муниципальных услуг, утвержденных постановлением Правительства Российской Федерации от 26 марта 2016 года № 236, с использованием информационно-телекоммуникационной сети «Интернет» временно не организовано.

75. Основанием для начала процедуры досудебного (внесудебного) обжалования является поступление жалобы следующим должностным лицам (далее – уполномоченное должностное лицо):

- на решения и действия (бездействие) должностных лиц, муниципальных служащих департамента – директору департамента;
- на решения и действия (бездействие) директора департамента, иных должностных лиц, муниципальных служащих администрации района, главы Ханты-Мансийского района – главе Ханты-Мансийского района.

76. Место и время приема жалоб директором департамента: 628002, г. Ханты-Мансийск, ул. Гагарина, д. 214, каб. 100; адрес электронной почты: [dep@hmmr.ru](mailto:dep@hmmr.ru);

график работы: ежедневно, кроме субботы, воскресенье и нерабочих праздничных дней, с 09 ч 00 мин до 18 ч 00 мин (пятница с 09 ч 00 мин до 17 ч 00 мин) с перерывом на обед с 13 ч 00 мин до 14 ч 00 мин;

личный прием – по утвержденному графику личного приема директора департамента, размещенному на информационном стенде департамента, официальном сайте в разделе «Обращения».

77. Место и время приема жалоб главой Ханты-Мансийского района: 628002, г. Ханты-Мансийск, ул. Гагарина, д. 214, каб. 300; адрес электронной почты администрации района: [office@hmmr.ru](mailto:office@hmmr.ru), [adm@hmmr.ru](mailto:adm@hmmr.ru);

график работы: ежедневно, кроме субботы, воскресенье и нерабочих праздничных дней, с 09 ч 00 мин до 18 ч 15 мин (пятница с 09 ч 00 мин до 17 ч 00 мин) с перерывом на обед с 13 ч 00 мин до 14 ч 00 мин;

личный прием – по утвержденному графику личного приема главы Ханты-Мансийского района, размещенному на информационном стенде администрации района, официальном сайте в разделе «Обращения».

78. Жалоба должна содержать: наименование уполномоченного органа, должностного лица уполномоченного органа либо муниципального служащего, решения и действия (бездействие) которых обжалуются;

фамилию, имя, отчество (последнее – при наличии), сведения о месте жительства заявителя – физического лица либо наименование, сведения о месте нахождения заявителя – юридического лица, а также номер (номера) контактного телефона, адрес (адреса) электронной почты (при наличии) и почтовый адрес, по которым должен быть направлен ответ заявителю;

сведения об обжалуемых решениях и действиях (бездействии) уполномоченного органа, должностного лица уполномоченного органа либо муниципального служащего;

доводы, на основании которых заявитель не согласен с решением и действием (бездействием) уполномоченного органа, должностного лица уполномоченного органа либо муниципального служащего.

79. Заявитель вправе представить документы (при наличии), подтверждающие доводы заявителя, либо их копии.

80. В случае подачи жалобы на личном приеме заявитель представляет документ, удостоверяющий его личность в соответствии с законодательством Российской Федерации.

81. В случае, если жалоба подается через представителя заявителя, также представляется документ, подтверждающий полномочия на осуществление действий от имени заявителя. В ка-

честве такого документа могут быть представлены:

оформленная в соответствии с законодательством Российской Федерации доверенность (для физических лиц);

оформленная в соответствии с законодательством Российской Федерации доверенность, подписанная его руководителем или иным уполномоченным лицом в соответствии с законом и учредительными документами (для юридических лиц);

копия решения о назначении или об избрании либо приказа о назначении физического лица на должность, в соответствии с которым такое физическое лицо обладает правом действовать от имени заявителя без доверенности.

82. При подаче жалобы в электронной форме документы, указанные в пункте 80 настоящего Административного регламента, вправе представить в форме электронных документов, подписанных электронной подписью, вид которой предусмотрен законодательством Российской Федерации, при этом документ, удостоверяющий личность заявителя, не требуется.

83. Заявитель имеет право на получение информации и документов, необходимых для обоснования и рассмотрения жалобы.

84. Жалоба регистрируется не позднее следующего рабочего дня со дня ее поступления и рассматривается уполномоченным должностным лицом в течение 15 рабочих дней со дня ее регистрации, а в случае обжалования отказа уполномоченного органа, должностного лица уполномоченного органа в приеме документов у заявителя либо в исправлении допущенных опечаток и ошибок или в случае обжалования нарушения установленного срока таких исправлений – в течение 5 рабочих дней со дня ее регистрации.

85. В случае, если жалоба подана должностному лицу администрации района, не наделенному полномочиями на ее рассмотрение в соответствии с пунктом 75 настоящего Административного регламента, в течение 1 рабочего дня со дня регистрации жалоба передается уполномоченному должностному лицу, о чем заявитель информируется в письменной форме, при этом срок рассмотрения жалобы исчисляется со дня регистрации жалобы при поступлении.

86. По результатам рассмотрения жалобы в соответствии с частью 7 статьи 11.2 Федерального закона от 27.07.2010 № 210-ФЗ принимается одно из следующих решений:

1) жалоба удовлетворяется, в том числе в форме отмены принятого решения, исправления допущенных опечаток и ошибок в выданных в результате предоставления муниципальной услуги документов, возврата заявителю денежных средств, взимание которых не предусмотрено нормативными правовыми актами Российской Федерации, нормативными правовыми актами Ханты-Мансийского автономного округа – Югры, муниципальными правовыми актами Ханты-Мансийского района;

2) в удовлетворении жалобы отказывается.

87. В удовлетворении жалобы отказывается в следующих случаях:

- наличие вступившего в законную силу решения суда по жалобе о том же предмете и по тем же основаниям;
- подача жалобы лицом, полномочия которого не подтверждены в порядке, установленном законодательством Российской Федерации;
- наличие решения по жалобе, принятого ранее в соответствии с положениями настоящего раздела.

88. Жалоба оставляется без ответа в следующих случаях:

- наличие в жалобе нецензурных либо оскорбительных выражений, угроз жизни, здоровью и имуществу должностного лица (муниципального служащего), а также членов его семьи;
- отсутствие возможности прочитать какую-либо часть текста жалобы, фамилию, имя, отчество (при наличии) и (или) почтовый адрес заявителя.

89. При удовлетворении жалобы уполномоченное должностное лицо обеспечивает принятие исчерпывающих мер по устранению выявленных нарушений не позднее 5 рабочих дней со дня принятия решения, если иное не установлено законодательством Российской Федерации.

90. В случае установления в ходе или по результатам рассмотрения жалобы признаков состава административного правонарушения, предусмотренного статьей 5.63 Кодекса Российской Федерации об административных правонарушениях, статьей 9.6 Закона автономного округа от 11.06.2010 № 102-оз «Об административных правонарушениях», или признаков состава преступления уполномоченное должностное лицо, наделенное полномочиями по рассмотрению жалоб, незамедлительно направляет соответствующие материалы в органы прокуратуры.

91. Не позднее дня, следующего за днем принятия решения, указанного в пункте 86 настоящего Административного регламента, заявителю в письменной форме и по желанию заявителя в электронной форме направляется мотивированный ответ о результатах рассмотрения жалобы.

92. В ответе по результатам рассмотрения жалобы указываются:

- орган, должность, фамилия, имя, отчество (при наличии) уполномоченного должностного лица, рассмотревшего и принявшего решение по жалобе;
- номер, дата, место принятия решения, включая сведения о должностном лице, муниципальном служащем, работнике, решение или действие (бездействие) которого обжалуется;
- фамилия, имя, отчество (при наличии) или наименование заявителя;
- основания для принятия решения по жалобе;
- принятое по жалобе решение;

в случае, если жалоба признана обоснованной – сроки устранения выявленных нарушений, в том числе срок предоставления результата муниципальной услуги;

сведения о порядке обжалования принятого по жалобе решения.

93. Решение, принятое по жалобе руководителем департамента, заявитель вправе обжаловать главе Ханты-Мансийского района или в суд.

Решение, принятое по жалобе главой Ханты-Мансийского района, заявитель вправе обжаловать в суд.

Приложение 1  
к Административному регламенту

Таблица

График приема заявителей  
должностными лицами управления земельных ресурсов

№ п/п	Наименование должности муниципальной службы	№ кабинета	Телефон/факс	Адрес электронной почты	Приемные дни	Время приема
1	2	3	4	5	6	7
1.	Заместитель директора – начальник управления	122	8 (3467) 35-27-56	boyko@hmmr.ru	понедельник – четверг  пятница	с 09.00 до 13.00; с 14.00 до 18.15; с 09.00 до 13.00; с 14.00 до 17.00
2.	Заместитель начальника управления	120	8 (3467) 35-28-22	tseplyaev@hmmr.ru	понедельник – четверг  пятница	с 09.00 до 13.00; с 14.00 до 18.15; с 09.00 до 13.00; с 14.00 до 17.00
3	Специалист-эксперт	120	8 (3467) 35-28-19	zo@hmmr.ru	понедельник – четверг  пятница	с 09.00 до 13.00; с 14.00 до 17.00; с 09.00 до 13.00; с 14.00 до 17.00

Приложение 2  
к Административному регламенту

Приложение 3  
к Административному регламенту

В \_\_\_\_\_  
(указать наименование уполномоченного органа)  
от \_\_\_\_\_  
(ФИО гражданина)  
\_\_\_\_\_ (реквизиты документа удостоверяющего личность)

В \_\_\_\_\_  
(указать наименование уполномоченного органа)  
от \_\_\_\_\_  
(ФИО гражданина)  
\_\_\_\_\_ (реквизиты документа удостоверяющего личность)

почтовый адрес: \_\_\_\_\_  
телефон: \_\_\_\_\_  
адрес электронной почты: \_\_\_\_\_

почтовый адрес: \_\_\_\_\_  
телефон: \_\_\_\_\_  
адрес электронной почты: \_\_\_\_\_

**Заявление**

**Заявление**

о постановке на учет граждан, желающих бесплатно приобрести земельные участки для индивидуального жилищного строительства

о переоформлении в собственность бесплатно земельного участка, предоставленного в аренду для индивидуального жилищного строительства отдельным категориям граждан

Прошу принять \_\_\_\_\_  
(Ф.И.О. гражданина)

Прошу предоставить в собственность \_\_\_\_\_  
(указать Ф.И.О.)

и членов семьи на учет для бесплатного предоставления земельного участка для строительства индивидуального жилого дома в сельском поселении \_\_\_\_\_ на основании пункта 1 статьи 7.4 Закона Ханты-Мансийского автономного округа – Югры от 6 июля 2005 года № 57-оз «О регулировании отдельных жилищных отношений в Ханты-Мансийском автономном округе – Югре», относящегося к льготной категории:

и членов семьи (указывается при наличии членов семьи):  
1) \_\_\_\_\_;  
2) \_\_\_\_\_;  
3) \_\_\_\_\_;  
4) \_\_\_\_\_;  
и т.д.

(наименование льготной категории, установленной пунктом 1 статьи 7.4 Закона автономного округа «О регулировании отдельных жилищных отношений в Ханты-Мансийском автономном округе – Югре»)

земельный участок, предоставленный мне (членам моей семьи) в аренду для индивидуального жилищного строительства по договору аренды № \_\_\_\_\_ от «\_\_\_» \_\_\_\_\_ г. с \_\_\_\_\_

**Состав семьи:**

- 1) \_\_\_\_\_;
- 2) \_\_\_\_\_;
- 3) \_\_\_\_\_;
- 4) \_\_\_\_\_;
- 5) \_\_\_\_\_;
- 6) \_\_\_\_\_;
- 7) \_\_\_\_\_;
- 8) \_\_\_\_\_ и т.д.

(указать наименование органа, с которым заключен договор аренды) площадь \_\_\_\_\_, кадастровый номер \_\_\_\_\_, адрес (местоположение) земельного участка: \_\_\_\_\_

Состою (им)/не состою(им) на учете о принятии меня и (или) членов моей семьи на учет в целях однократного бесплатного предоставления земельного участка в соответствии с Законом Ханты-Мансийского автономного округа – Югры от 3 мая 2000 года № 26-оз «О регулировании отдельных земельных отношений в Ханты-Мансийском автономном округе – Югре», учетный номер \_\_\_\_\_ в \_\_\_\_\_

Настоящим сообщаю, что я и члены моей семьи приняты на учет граждан, желающих бесплатно приобрести земельные участки для индивидуального жилищного строительства, решением от «\_\_\_» \_\_\_\_\_ г. № \_\_\_\_\_; учетный номер \_\_\_\_\_.

Настоящим подтверждаю(ем): до момента подачи настоящего заявления я и члены моей семьи не реализовали свое право на бесплатное приобретение в собственность земельного участка для строительства индивидуального жилого дома в соответствии с Порядком бесплатного предоставления земельных участков в собственность граждан для индивидуального жилищного строительства, установленным Законом Ханты-Мансийского автономного округа от 3 мая 2000 года № 26-оз «О регулировании отдельных земельных отношений в Ханты-Мансийском автономном округе – Югре»;

(указать наименование городского округа (городского/ сельского поселения/ муниципально-го района) автономного округа, в котором гражданин состоит на учете)

полноту и достоверность представленных сведений подтверждаю(ем) и не возражаю(ем) против проведения проверки представленных мной(нами) сведений, а также обработки персональных данных в соответствии с Федеральным законом от 27 июля 2006 года № 152-ФЗ «О персональных данных».

**Настоящим подтверждаю(ем):**

я(мы) ознакомлен(ы), что в случае предоставления мне и членам моей семьи земельного участка для строительства индивидуального жилого дома в соответствии со статьей 56 Жилищного кодекса Российской Федерации я и члены моей семьи будем сняты с учета в качестве нуждающихся в жилых помещениях (указанное положение не распространяется на граждан, имеющих трех и более детей);

**К заявлению прилагаются следующие документы:**

- 1) \_\_\_\_\_;
- 2) \_\_\_\_\_;
- 3) \_\_\_\_\_;
- 4) \_\_\_\_\_;
- 5) \_\_\_\_\_.

до момента подачи настоящего заявления я и члены моей семьи не реализовали свое право на бесплатное приобретение в собственность земельного участка для строительства индивидуального жилого дома в соответствии с Порядком бесплатного предоставления земельных участков в собственность граждан для индивидуального жилищного строительства, установленным Законом Ханты-Мансийского автономного округа от 3 мая 2000 года № 26-оз «О регулировании отдельных земельных отношений в Ханты-Мансийском автономном округе – Югре»;

Документы, являющиеся результатом предоставления муниципальной услуги, прошу выдать (направить):

\*предоставленный мне (нам) ранее земельный участок для индивидуального жилищного строительства возвращен в муниципальную (государственную) собственность по акту приема передачи от «\_\_\_» \_\_\_\_\_ года;

- нарочно в Отделе  
 посредством почтовой связи

\* указывается гражданами, повторно обратившимися за предоставлением земельного участка в случаях, связанных со стихийными бедствиями либо иными чрезвычайными обстоятельствами, вследствие которых невозможно дальнейшее использование земельного участка по целевому назначению, и при условии возврата ранее предоставленного земельного участка

«\_\_\_» \_\_\_\_\_ 201\_\_ г.

полноту и достоверность представленных сведений подтверждаю(ем) и не возражаю(ем) против проведения проверки представленных мной(нами) сведений, а также обработки персональных данных в соответствии с Федеральным законом от 27 июля 2006 года № 152-ФЗ «О персональных данных».

Заявитель \_\_\_\_\_ (представитель) \_\_\_\_\_  
(фамилия, имя, отчество полностью) (подпись)

**К заявлению прилагаются следующие документы:**

- 1) \_\_\_\_\_;
- 2) \_\_\_\_\_;
- 3) \_\_\_\_\_;
- 4) \_\_\_\_\_;
- 5) \_\_\_\_\_;
- 6) \_\_\_\_\_;
- 7) \_\_\_\_\_ и т.д.

подписи членов семьи совершеннолетних и несовершеннолетних, возрастом от 14 до 18 лет:

1) \_\_\_\_\_;  
(фамилия, имя, отчество полностью) (подпись)

2) \_\_\_\_\_;  
и т.д.

«\_\_\_» \_\_\_\_\_ 201\_\_ г.

\_\_\_\_\_ (подпись специалиста, принявшего заявление и документы)

Документы, являющиеся результатом предоставления муниципальной услуги, прошу выдать (направить):

Приложение 4  
к Административному регламенту

- нарочно в отделе  
 посредством почтовой связи

В \_\_\_\_\_  
(указать наименование уполномоченного органа)  
от \_\_\_\_\_  
(ФИО гражданина)  
\_\_\_\_\_ (реквизиты документа удостоверяющего личность)

почтовый адрес: \_\_\_\_\_  
телефон: \_\_\_\_\_  
адрес электронной почты: \_\_\_\_\_

**Заявление о снятии с учета**

Прошу снять меня \_\_\_\_\_  
(указать ФИО)

и членов моей семьи (указывается при наличии членов семьи):  
1) \_\_\_\_\_;  
2) \_\_\_\_\_;  
3) \_\_\_\_\_;  
4) \_\_\_\_\_ и т.д.

с учета граждан, желающих бесплатно приобрести земельные участки для индивидуального жилищного строительства.

Настоящим сообщаю, что я и члены моей семьи приняты на учет граждан, желающих бесплатно приобрести земельные участки для индивидуального жилищного строительства, решением от «\_\_\_» \_\_\_\_\_ г. № \_\_\_\_\_; учетный номер \_\_\_\_\_.

Настоящим подтверждаю(ем) полноту и достоверность представленных сведений подтверждаю(ем) и не возражаю(ем) против проведения проверки представленных мной(нами) сведений, а также обработки персональных данных в соответствии с Федеральным законом от 27 июля 2006 года № 152-ФЗ «О персональных данных».

«\_\_\_» \_\_\_\_\_ 201\_\_ г.

\_\_\_\_\_ (ФИО специалиста, принявшего заявление и документы) (подпись)

К заявлению прилагаются следующие документы:

- 1) \_\_\_\_\_;
- 2) \_\_\_\_\_;
- 3) \_\_\_\_\_;

Документ, являющийся результатом предоставления муниципальной услуги, прошу выдать (направить):

- нарочно в отделе  
 посредством почтовой связи

«\_\_\_» \_\_\_\_\_ 201\_\_ г.

Заявитель (представитель) \_\_\_\_\_  
 (фамилия, имя, отчество полностью) (подпись)

подписи членов семьи совершеннолетних и несовершеннолетних, возрастом от 14 до 18 лет:

- 1) \_\_\_\_\_;  
 (фамилия, имя, отчество полностью) (подпись)
- 2) \_\_\_\_\_  
 и т.д.

«\_\_\_» \_\_\_\_\_ 201\_\_ г.

(подпись специалиста, принявшего заявление и документы)

Приложение 5  
к Административному регламенту

#### РАСПИСКА В ПОЛУЧЕНИИ ДОКУМЕНТОВ

(ФИО заявителя / представителя)

1. Представленные документы:

№ п/п	Наименование документа	Кол-во листов	Примечание

2. Недостающие документы, при непредставлении которых принимается решение об отказе в предоставлении муниципальной услуги:

№ п/п	Наименование документа

Заявителю разъяснены последствия непредставления документов, указанных в пункте 2 настоящей расписки

Документы сдал и один экземпляр расписки получил:

(дата) (подпись) (Ф.И.О. заявителя /представителя)

Документы принял на \_\_\_\_\_ листах и зарегистрировал в книге регистрации заявлений граждан

от \_\_\_\_\_ № \_\_\_\_\_  
 (дата)

(должность)  
 (подпись) (Ф.И.О. специалиста)

Приложение 6  
к Административному регламенту

Форма книги регистрации заявлений о принятии на учет граждан, желающих бесплатно приобрести земельный участок для индивидуального жилищного строительства (на бумажном носителе)

1. Титульный лист:  
 наименование (по центру) «Книга регистрации заявлений о принятии на учет граждан, желающих бесплатно приобрести земельный участок для индивидуального жилищного строительства» (далее – книга);  
 дата начала и окончания (в левом углу).

2. Содержание книги (таблица):

№ п/п	№ и дата заявления о постановке на учет	Ф.И.О. заявителя/ состав семьи	Адрес местожительства (по регистрации)	Категория в соответствии со ст. 7.4 Закона ХМАО –Югры от 06.07.2005 № 57-оз	Местоположение испрашиваемого земельного участка	Реквизи-ты решения о постановке / об отказе в постановке в очередь	Реквизи-ты решения о предоставлении земельного участка/ о снятии с учета

3. Последний лист (оборотная сторона):

«Прошито, пронумеровано и скреплено печатью \_\_\_\_\_ листов, должность и инициалы лица, на которое возложен контроль за правильностью ведения учета, и скрепление печатью департамента».

Приложение 7  
к Административному регламенту

#### БЛОК-СХЕМА ПРЕДОСТАВЛЕНИЯ МУНИЦИПАЛЬНОЙ УСЛУГИ

Прием и регистрация заявления о предоставлении муниципальной услуги
Проверка представленных документов, формирование и направление межведомственных запросов, получение ответов на них
Подготовка и принятие решения о принятии гражданина на учет в целях однократного предоставления земельного участка (об отказе в принятии на учет в целях однократного предоставления земельного участка)
Подготовка и принятие решения о бесплатном предоставлении гражданину земельного участка для индивидуального жилищного строительства (о снятии с учета граждан, желающих бесплатно приобрести земельные участки для индивидуального жилищного строительства)
Выдача (направление) заявителю документа, являющегося результатом предоставления муниципальной услуги

2. Опубликовать (обнародовать) настоящее постановление в газете «Наш район» и разместить на официальном сайте администрации Ханты-Мансийского района.
3. Настоящее постановление вступает в силу после его официального опубликования (обнародования).
4. Контроль за выполнением постановления оставляю за собой.

Глава Ханты-Мансийского района К.Р.Минулин

МУНИЦИПАЛЬНОЕ ОБРАЗОВАНИЕ  
ХАНТЫ-МАНСИЙСКИЙ РАЙОН  
Ханты-Мансийский автономный округ – Югра

#### АДМИНИСТРАЦИЯ ХАНТЫ-МАНСИЙСКОГО РАЙОНА

#### ПОСТАНОВЛЕНИЕ

от 07.09.2018 № 248  
г. Ханты-Мансийск

О признании утратившими силу некоторых постановлений администрации Ханты-Мансийского района

В соответствии с Федеральным законом от 06.10.2003 № 131-ФЗ «Об общих принципах организации местного самоуправления в Российской Федерации», Уставом Ханты-Мансийского района, в целях приведения в соответствие с правовыми актами администрации Ханты-Мансийского района, регулирующими организацию и осуществление муниципального контроля в соответствующих сферах деятельности:

1. Признать утратившими силу следующие постановления администрации Ханты-Мансийского района:  
 от 21.08.2014 № 231 «О должностных лицах, уполномоченных осуществлять муниципальный контроль в отдельных сферах деятельности»;  
 от 25.01.2017 № 24 «О внесении изменений в постановление администрации Ханты-Мансийского района от 21 августа 2014 года № 231 «О должностных лицах, уполномоченных осуществлять муниципальный контроль в отдельных сферах деятельности».
2. Опубликовать (обнародовать) настоящее постановление в газете «Наш район» и разместить на официальном сайте администрации Ханты-Мансийского района.
3. Настоящее постановление вступает в силу после официального опубликования (обнародования).
4. Контроль за выполнением постановления возложить на заместителя главы Ханты-Мансийского района, директора департамента строительства, архитектуры и ЖКХ.

Глава Ханты-Мансийского района К.Р.Минулин

МУНИЦИПАЛЬНОЕ ОБРАЗОВАНИЕ  
ХАНТЫ-МАНСИЙСКИЙ РАЙОН  
Ханты-Мансийский автономный округ – Югра

#### АДМИНИСТРАЦИЯ ХАНТЫ-МАНСИЙСКОГО РАЙОНА

#### ПОСТАНОВЛЕНИЕ

от 07.09.2018 № 249  
г. Ханты-Мансийск

О внесении изменений в постановление администрации Ханты-Мансийского района от 03.08.2018 № 224 «Об утверждении Положения об организации и осуществлении муниципального жилищного контроля»

В соответствии с Федеральными законами от 06.10.2003 № 131-ФЗ «Об общих принципах организации местного самоуправления в Российской Федерации», от 26.12.2008 № 294-ФЗ «О защите прав юридических лиц и индивидуальных предпринимателей при осуществлении государственного контроля (надзора) и муниципального контроля», Уставом Ханты-Мансийского района:

1. Внести в постановление администрации Ханты-Мансийского района от 03.08.2018 № 224 «Об утверждении Положения об организации и осуществлении муниципального жилищного контроля» следующие изменения:  
 1.1. Пункт 4 постановления изложить в следующей редакции:  
 «4. Контроль за выполнением постановления возложить на заместителя главы Ханты-Мансийского района, директора департамента строительства, архитектуры и ЖКХ.»  
 1.2. В приложении к постановлению:  
 1.2.1. Пункт 1 изложить в следующей редакции:  
 «1. Настоящим Положением регулируются отношения, связанные с деятельностью администрации Ханты-Мансийского района, уполномоченной в соответствии с федеральными законами, Уставом Ханты-Мансийского района, заключенными соглашениями о передаче органом местного самоуправления сельского поселения, входящего в состав Ханты-Мансийского района, своих полномочий в части осуществления муниципального жилищного контроля на соответственной территории на организацию и проведение на территории Ханты-Мансийского района проверок соблюдения юридическими лицами, индивидуальными предпринимателями требований в отношении муниципального жилищного фонда, установленных федеральными законами, законами Ханты-Мансийского автономного округа – Югры (далее – обязательные требования), муниципальными правовыми актами в соответствии с перечнем, устанавливаемым административным регламентом осуществления муниципального контроля в указанной сфере деятельности, а также на организацию и проведение мероприятий по профилактике нарушений указанных требований на основе принципов, установленных статьей 3 Федерального закона от 26.12.2008 № 294-ФЗ «О защите прав юридических лиц и индивидуальных предпринимателей при осуществлении государственного контроля (надзора) и муниципального контроля» (далее – Федеральный закон «О защите прав юридических лиц и индивидуальных предпринимателей при осуществлении государственного контроля (надзора) и муниципального контроля»).»  
 1.2.2. В подпунктах 1, 2 пункта 5, пункте 6, пункте 10, подпункте 4 пункта 11, пункте 13, заголовке раздела III, пункте 16 после слов «муниципальными правовыми актами» слова «Ханты-Мансийского района» исключить.  
 1.2.3. Пункт 11 дополнить подпунктом 5 следующего содержания:  
 «5) посещать территорию и расположенные на ней многоквартирные дома, наемные дома социального использования, помещения общего пользования в многоквартирных домах; с согласия собственников помещений в многоквартирном доме посещать жилые помещения и проводить их обследования; проводить исследования, испытания.»  
 2. Опубликовать (обнародовать) настоящее постановление в газете «Наш район» и разместить на официальном сайте администрации Ханты-Мансийского района.
3. Настоящее постановление вступает в силу после его официального опубликования (обнародования).
4. Контроль за выполнением постановления возложить на заместителя главы Ханты-Мансийского района, директора департамента строительства, архитектуры и ЖКХ.

Глава Ханты-Мансийского района К.Р.Минулин

МУНИЦИПАЛЬНОЕ ОБРАЗОВАНИЕ  
ХАНТЫ-МАНСИЙСКИЙ РАЙОН  
Ханты-Мансийский автономный округ – Югра

**АДМИНИСТРАЦИЯ ХАНТЫ-МАНСИЙСКОГО РАЙОНА**

**ПОСТАНОВЛЕНИЕ**

от 10.09.2018 № 250  
г. Ханты-Мансийск

О внесении изменения в постановление администрации Ханты-Мансийского района от 07.07.2014 № 163 «О комиссии по вопросам, возникающим при рассмотрении заявлений религиозных организаций о передаче имущества религиозного значения, находящегося в муниципальной собственности Ханты-Мансийского района»

1. Внести в постановление администрации Ханты-Мансийского района от 07.07.2014 № 163 «О комиссии по вопросам, возникающим при рассмотрении заявлений религиозных организаций о передаче имущества религиозного значения, находящегося в муниципальной собственности Ханты-Мансийского района» следующие изменения:

- 1.1. Пункт 4 постановления изложить в следующей редакции:  
«4. Контроль за выполнением постановления возложить на заместителя главы Ханты-Мансийского района по социальным вопросам.»
- 1.2. Приложение 2 к постановлению изложить в новой редакции:

«Приложение 2  
к постановлению администрации  
Ханты-Мансийского района  
от 07.07.2014 № 163

**Состав комиссии**

по вопросам, возникающим при рассмотрении заявлений религиозных организаций о передаче имущества религиозного значения, находящегося в муниципальной собственности Ханты-Мансийского района

Заместитель главы Ханты-Мансийского района по социальным вопросам, председатель комиссии

Директор департамента имущественных и земельных отношений администрации Ханты-Мансийского района, заместитель председателя комиссии

Заместитель начальника управления муниципального имущества департамента имущественных и земельных отношений администрации Ханты-Мансийского района, секретарь комиссии

**Члены комиссии:**

Заместитель главы Ханты-Мансийского района по финансам, председатель комитета по финансам

Начальник юридическо-правового управления администрации Ханты-Мансийского района

Директор муниципального казенного учреждения Ханты-Мансийского района «Комитет по культуре, спорту и социальной политике»

Представитель общественной организации (по согласованию)

Представитель руководящего органа (центра) религиозной организации, обратившейся с заявлением о передаче имущества религиозного назначения (по согласованию).»

2. Опубликовать настоящее постановление в газете «Наш район» и разместить на официальном сайте администрации Ханты-Мансийского района.
3. Контроль за выполнением постановления возложить на заместителя главы Ханты-Мансийского района по социальным вопросам.

Глава Ханты-Мансийского района К.Р.Минулин

МУНИЦИПАЛЬНОЕ ОБРАЗОВАНИЕ  
ХАНТЫ-МАНСИЙСКИЙ РАЙОН  
Ханты-Мансийский автономный округ – Югра

**АДМИНИСТРАЦИЯ ХАНТЫ-МАНСИЙСКОГО РАЙОНА**

**ПОСТАНОВЛЕНИЕ**

от 10.09.2018 № 251  
г. Ханты-Мансийск

Об утверждении перечня организаций Ханты-Мансийского района и видов работ для отбывания гражданами административного наказания в виде обязательных работ

В соответствии с ч. 2 ст. 32.13 Кодекса Российской Федерации об административных правонарушениях, в целях обеспечения исполнения наказаний в виде обязательных работ для лиц, которым назначено наказание в виде обязательных работ на территории Ханты-Мансийского района:

1. Утвердить перечень организаций Ханты-Мансийского района и виды работ для отбывания гражданами административного наказания в виде обязательных работ согласно приложению.
2. Рекомендовать руководителям организаций Ханты-Мансийского района (согласно приложению) осуществлять:
  - 2.1. Учет отработанного времени и контроль выполнения гражданами определенных для них обязательных работ.
  - 2.2. Уведомление Отдела судебных приставов по городу Ханты-Мансийску и Ханты-Мансийскому району Управления Федеральной службы судебных приставов по Ханты-Мансийскому автономному округу – Югре о количестве отработанных гражданами часов или уклонении лица, которому назначено административное наказание в виде обязательных работ, от отбывания обязательных работ.
  - 2.3. Комитету экономической политики администрации Ханты-Мансийского района довести до сведения организаций Ханты-Мансийского района (согласно приложению) виды обязательных работ, предоставляемых гражданам.
  - 2.4. Опубликовать настоящее постановление в газете «Наш район» и разместить на официальном сайте администрации Ханты-Мансийского района.
  - 2.5. Настоящее постановление вступает в силу после его официального опубликования (обнародования).

6. Контроль за выполнением постановления возложить на первого заместителя главы Ханты-Мансийского района.

Глава Ханты-Мансийского района К.Р.Минулин

Приложение  
к постановлению администрации  
Ханты-Мансийского района  
от 10.09.2018 № 251

Перечень организаций  
для отбывания гражданами административного наказания в виде обязательных работ на территории Ханты-Мансийского района

№ п/п	Наименование организации
	п. Выкатной, с. Тюли
1.	ЖСК «Родина»
2.	Администрация сельского поселения Выкатной
3.	Индивидуальный предприниматель Минхаирова Евгения Сергеевна
	п. Горноправдинск, п. Боровский
1.	Администрация сельского поселения Горноправдинск
2.	Муниципальное автономное учреждение «Организационно-методический центр»
3.	Муниципальное предприятие «ЖЭК-3» Ханты-Мансийского района
4.	Индивидуальный предприниматель Миняило Олег Иванович
5.	Индивидуальный предприниматель Монин Павел Петрович
6.	Индивидуальный предприниматель Поступинская Марина Сергеевна
7.	Индивидуальный предприниматель Тройкопулос Екатерина Костосовна
	п. Кедровый, с. Елизарово
1.	Администрация сельского поселения Кедровый
2.	Индивидуальный предприниматель Худов Василий Владимирович
3.	Индивидуальный предприниматель Шахов Александр Юрьевич
	п. Красноленинский, п. Урманский
1.	Администрация сельского поселения Красноленинский
2.	Индивидуальный предприниматель Макова Наталья Александровна
3.	Индивидуальный предприниматель Дворяшин Александр Дмитриевич
	с. Кышик, с. Нянинское, п. Пырьях
1.	Администрация сельского поселения Кышик
2.	Администрация сельского поселения Нянинское
3.	Индивидуальный предприниматель Дубровин Андрей Петрович
4.	Крестьянское (фермерское) хозяйство Имировой Елены Владимировны
	с. Селярово
1.	Администрация сельского поселения Селярово
2.	Крестьянское (фермерское) хозяйство Антонова Сергея Владимировича
3.	Крестьянское (фермерское) хозяйство Коилубаевой Шарбике Аджигеткеновны
	п. Сибирский, с. Батово, с. Реолово
1.	Администрация сельского поселения Сибирский
2.	Крестьянское (фермерское) хозяйство Бесчастных Василия Николаевича
	д. Шапша
1.	Администрация сельского поселения Шапша
2.	Общество с ограниченной ответственностью «Локаль»
3.	Индивидуальный предприниматель Охранов Александр Сергеевич
	д. Согом
1.	Администрация сельского поселения Согом
	с. Цингалы, д. Чембакчина
1.	Администрация сельского поселения Цингалы
2.	Индивидуальный предприниматель Иванов Михаил Валерьевич
	п. Луговской, п. Кирпичный, д. Белогорье, с. Троица, д. Ягурьях
1.	Администрация сельского поселения Луговской
2.	Крестьянское (фермерское) хозяйство Веретельникова Сергея Владимировича
3.	Крестьянское (фермерское) хозяйство Кутаевской Марины Геннадьевны

**Виды обязательных работ**

1. Ремонт и содержание объектов внешнего благоустройства:
  - 1.1. Содержание городских дорог, тротуаров, остановок общественного транспорта, пешеходных дорожек, мостов.
  - 1.2. Уборка территории жилых массивов от мусора, листьев, снега, скалывание льда.
  - 1.3. Благоустройство дорог.
  - 1.4. Благоустройство мест захоронений и уход за могилами.
  - 1.5. Уборка лестничных клеток, подъездов.
  - 1.6. Очистка чердаков и подвалов.
2. Озеленение и благоустройство территории:
  - 2.1. Высадка цветов, кустарников, зеленых насаждений на улицах.
  - 2.2. Оформление клумб.
  - 2.3. Покос травы на газонах.
  - 2.4. Ремонт, покраска скамеек.
3. Проведение сезонных сельскохозяйственных работ:
  - 3.1. Посадка, прополка, уборка корнеплодов и овощей.
  - 3.2. Работы, связанные с переработкой и хранением сельскохозяйственной продукции.
4. Подсобные работы в следующих видах деятельности:
  - 4.1. Строительство и реконструкция жилья, больниц, школ, детских дошкольных учреждений, объектов социально-культурного назначения, спортплощадок, предприятий.
  - 4.2. Ремонт городских дорог, водопроводных, канализационных, газовых и других коммуникаций.
  - 4.3. Другие виды трудовой деятельности, не требующие специальной подготовки:
    - 4.3.1. Выполнение отдельных сезонных работ (покраска и ремонт, мытье окон жилых и административных зданий (школ, детских садов, больниц и др.).
    - 4.3.2. Погрузочно-разгрузочные работы.
    - 4.3.3. Сбор и заготовка лекарственных растений, грибов, ягод.
    - 4.3.4. Ремонт и изготовление тары.
    - 4.3.5. Сортировка стеклотары.
    - 4.3.6. Утилизация и переработка бытовых отходов.
    - 4.3.7. Курьерские работы.

МУНИЦИПАЛЬНОЕ ОБРАЗОВАНИЕ  
ХАНТЫ-МАНСИЙСКИЙ РАЙОН  
Ханты-Мансийский автономный округ – Югра

**АДМИНИСТРАЦИЯ ХАНТЫ-МАНСИЙСКОГО РАЙОНА**

**ПОСТАНОВЛЕНИЕ**

от 10.09.2018 № 252  
г. Ханты-Мансийск

О внесении изменений в постановление администрации Ханты-Мансийского района от 23 марта 2017 года № 66 «О Комиссии по профилактике правонарушений Ханты-Мансийского района»

В соответствии с постановлением Губернатора Ханты-Мансийского автономного округа – Югры от 31 июля 2018 года № 69 «О внесении изменений в постановление Губернатора Ханты-Мансийского автономного округа – Югры от 8 мая 2007 года № 77 «О Комиссии по профилактике правонарушений Ханты-Мансийского автономного округа – Югры», Уставом Ханты-Мансийского района:

1. Внести в постановление администрации Ханты-Мансийского района от 23 марта 2017 года № 66 «О Комиссии по профилактике правонарушений Ханты-Мансийского района» следующие изменения:
  - 1.1. В заголовке, пункте 1 постановления слова «Ханты-Мансийского района» заменить словами «в Ханты-Мансийском районе».
  - 1.2. В приложении 1 к постановлению:

1.2.1. В заголовке слова «Ханты-Мансийского района» заменить словами «в Ханты-Мансийском районе».

1.2.2. В пункте 3.1 слова «цели и задачи» исключить.

1.2.3. Пункт 3.3 признать утратившим силу.

1.2.4. Подпункт 4.2.4 пункта 4.2 изложить в следующей редакции:

«4.2.4. Организовать взаимодействие субъектов профилактики в Ханты-Мансийском районе по:

разработке и реализации мероприятий в сфере профилактики правонарушений; подготовке проектов нормативных правовых актов в сфере профилактики правонарушений; совершенствованию их взаимодействия в сфере профилактики правонарушений».

1.2.5. В пункте 5.2 слова «определяет перечень, сроки и порядок рассмотрения вопросов на ее заседаниях» исключить.

1.2.6. Пункт 5.3 изложить в следующей редакции:

«5.3. Ответственный секретарь Комиссии организует оповещение членов Комиссии и других заинтересованных лиц о проведении очередного заседания; подготавливает запросы, осуществляет сбор и обобщение материалов и документов, касающихся выполнения функций и задач Комиссии; обеспечивает подготовку материалов на заседание Комиссии; ведет протоколы заседаний Комиссии; осуществляет контроль за исполнением принятых Комиссией решений; организует размещение материалов Комиссии на официальном сайте администрации Ханты-Мансийского района, о чем информирует членов Комиссии и других заинтересованных лиц».

1.2.7. В пункте 5.7 слова «и секретарем» исключить.

1.2.8. В пункте 5.9 слово «председателя» заменить словом «председателя».

1.2.9. Пункт 5.10 изложить в следующей редакции:

«5.10. Участие в заседании Комиссии могут принимать лица, приглашенные для обсуждения вопросов повестки заседания».

1.2.10. В пункте 5.11 слова «принимаемым на заседании Комиссии и утверждаемым ее председателем» заменить словами «который принимается на заседании Комиссии и утверждается ее решением».

1.3. В приложении 2 к постановлению:

1.3.1. В заголовке слова «Ханты-Мансийского района» заменить словами «в Ханты-Мансийском районе».

1.3.2. В абзаце четвертом слово «Начальник» заменить словами «Заместитель начальника».

1.3.3. В абзаце четырнадцатом слова «Заместитель директора» заменить словом «Директор».

1.4. Приложение 3 к постановлению изложить в новой редакции:

«Приложение 3  
к постановлению администрации  
Ханты-Мансийского района  
от 23.03.2017 № 66

Образцы бланков  
Комиссии по профилактике правонарушений  
в Ханты-Мансийском районе



**КОМИССИЯ  
ПО ПРОФИЛАКТИКЕ ПРАВОНАРУШЕНИЙ  
В ХАНТЫ-МАНСИЙСКОМ РАЙОНЕ**

628001, пер. Советский, д. 2, г. Ханты-Мансийск, Телефон/факс: 8 (3467) 33-83-54  
Ханты-Мансийский автономный округ – Югра E-mail: opp@hmm.ru



**Комиссия  
по профилактике правонарушений  
в Ханты-Мансийском районе**

628001, г. Ханты-Мансийск

Ханты-Мансийского  
автономного округа – Югры,  
пер. Советский, д. 2  
Телефон/факс: 8 (3467) 33-83-54  
E-mail: opp@hmm.ru

«\_\_\_» \_\_\_\_\_ 20\_\_ г.

Исх. № \_\_\_\_\_

2. Опубликовать настоящее постановление в газете «Наш район» и разместить на официальном сайте администрации Ханты-Мансийского района.

3. Контроль за выполнением постановления возложить на первого заместителя главы Ханты-Мансийского района.

Глава Ханты-Мансийского района К.Р.Минулин

МУНИЦИПАЛЬНОЕ ОБРАЗОВАНИЕ  
ХАНТЫ-МАНСИЙСКИЙ РАЙОН  
Ханты-Мансийский автономный округ – Югра  
**АДМИНИСТРАЦИЯ ХАНТЫ-МАНСИЙСКОГО РАЙОНА**

**ПОСТАНОВЛЕНИЕ**

от 10.09.2018 № 253  
г. Ханты-Мансийск

О внесении изменений в постановление администрации Ханты-Мансийского района от 27 декабря 2016 года № 468 «О постоянно действующей рабочей группе антитеррористической комиссии Ханты-Мансийского района по информационному сопровождению антитеррористической деятельности и информационному противодействию распространения идеологии терроризма»

В соответствии с федеральными законами от 6 октября 2003 года № 131-ФЗ «Об общих принципах организации местного самоуправления в Российской Федерации», от 6 марта 2006 года № 35-ФЗ «О противодействии терроризму», Указом Президента Российской Федерации от 15 февраля 2006 года № 116 «О мерах по противодействию терроризму», Уставом Ханты-Мансийского района, в целях повышения качества деятельности в сфере информационного противодействия идеологии терроризма:

1. Внести в постановление администрации Ханты-Мансийского района от 27 декабря 2016 года № 468 «О постоянно действующей рабочей группе антитеррористической комиссии Ханты-Мансийского района по информационному сопровождению антитеррористической деятельности и информационному противодействию распространения идеологии терроризма» следующие изменения:

1.1. Раздел III приложения 1 к постановлению дополнить пунктом 3.9 следующего содержания:

«3.9. Организует адресную профилактическую работу с лицами, наиболее подверженными воздействию идеологии терроризма».

1.2. Приложение 2 к постановлению дополнить абзацами следующего содержания: «Психолог бюджетного учреждения Ханты-Мансийского автономного округа – Югры «Ханты-Мансийский комплексный центр социального обслуживания населения (по согласованию)

Психолог бюджетного учреждения Ханты-Мансийского автономного округа – Югры «Ханты-Мансийский центр социальной помощи семье и детям» (по согласованию)

Руководитель местной религиозной организации православный Приход храма в честь святого преподобного Евфимия Великого д. Шапша Ханты-Мансийского района (по согласованию)

Директор автономной некоммерческой организации «Центр досуга «Доброе дело» (по согласованию)».

2. Опубликовать настоящее постановление в газете «Наш район» и разместить на официальном сайте администрации Ханты-Мансийского района.

3. Настоящее постановление вступает в силу после официального опубликования (обнародования).

4. Контроль за выполнением постановления возложить на первого заместителя главы Ханты-Мансийского района.

Глава Ханты-Мансийского района К.Р.Минулин

МУНИЦИПАЛЬНОЕ ОБРАЗОВАНИЕ  
ХАНТЫ-МАНСИЙСКИЙ РАЙОН  
Ханты-Мансийский автономный округ – Югра

**АДМИНИСТРАЦИЯ ХАНТЫ-МАНСИЙСКОГО РАЙОНА**

**ПОСТАНОВЛЕНИЕ**

от 12.09.2018 № 254  
г. Ханты-Мансийск

Об установлении соответствия  
вида разрешенного использования  
земельного участка

На основании обращения ООО «РН-Юганскнефтегаз», в соответствии с частью 13 статьи 34 Федерального закона от 23.06.2018 № 171-ФЗ «О внесении изменений в Земельный кодекс Российской Федерации и отдельные законодательные акты Российской Федерации», приказом Министерства экономического развития Российской Федерации от 01.09.2014 № 540 «Об утверждении классификатора видов разрешенного использования земельных участков», Уставом Ханты-Мансийского района:

1. Привести в соответствие классификатору видов разрешенного использования земельных участков вид разрешенного использования земельного участка с кадастровым номером 86:02:0808002:3860, расположенного по адресу: Ханты-Мансийский автономный округ – Югра, Ханты-Мансийский район, Приобское месторождение, устье пр. Мал. Салымская, и считать его «Недропользование».

2. Настоящее постановление вступает в силу после его официального опубликования (обнародования).

3. Направить настоящее постановление в орган регистрации прав для внесения сведений в Единый государственный реестр недвижимости в течение пяти рабочих дней с даты вступления в силу настоящего постановления.

4. Контроль за выполнением постановления возложить на заместителя главы Ханты-Мансийского района, директора департамента строительства, архитектуры и ЖКХ Гуменного П.Л.

Глава Ханты-Мансийского района К.Р.Минулин

РОССИЙСКАЯ ФЕДЕРАЦИЯ  
ХАНТЫ-МАНСИЙСКИЙ АВТОНОМНЫЙ ОКРУГ-ЮГРА  
ТЮМЕНСКАЯ ОБЛАСТЬ  
АДМИНИСТРАЦИЯ ХАНТЫ-МАНСИЙСКОГО РАЙОНА  
ДЕПАРТАМЕНТ СТРОИТЕЛЬСТВА, АРХИТЕКТУРЫ И ЖКХ

**ПРИКАЗ**

от 05.09.2018 № 129-н  
г. Ханты-Мансийск

Об утверждении документации  
по планировке территории для  
размещения объекта: «Обустройство  
Чаповского месторождения. ОБГ»

В соответствии со статьей 45 Градостроительного кодекса Российской Федерации, Федеральным законом от 06.10.2003 №131-ФЗ «Об общих принципах организации местного самоуправления в Российской Федерации», руководствуясь Уставом Ханты-Мансийского района, пунктом 16 Положения о департаменте строительства, архитектуры и ЖКХ (в редакции Решения Думы от 31.01.2018 №241), учитывая обращение акционерного общества «Нефтяная компания «Конданефть» от 28.08.2018 №8172 об утверждении документации по планировке территории приказываю:

1. Утвердить проект планировки и проект межевания территории для размещения объекта: «Обустройство Чаповского месторождения. ОБГ» согласно Приложений 1, 2, 3 к настоящему приказу.

2. Департаменту строительства, архитектуры и ЖКХ разместить проект в информационной системе обеспечения градостроительной деятельности.

3. Опубликовать настоящее приказ в газете «Наш район» и разместить на официальном сайте администрации Ханты-Мансийского района.

4. Приказ департамента строительства, архитектуры и ЖКХ администрации Ханты-Мансийского района от 15.08.2018 №105-н считать недействительным.

5. Контроль за выполнением приказа оставляю за собой.

Заместитель директора  
по архитектуре  
(по доверенности от 02.02.2018 №06)

Олейник В.И.



Основная часть проекта планировки территории для размещения линейного объекта Хатты-Маньейского автономного округа - Югры «Обустройство Чирковского месторождения. ОБП» Землепользователь: АО «НК «Колданефть»

Лист 2 из 12

Основная часть проекта планировки территории для размещения линейного объекта Хатты-Маньейского автономного округа - Югры «Обустройство Чирковского месторождения. ОБП» Землепользователь: АО «НК «Колданефть»

Лист 4 из 12

Основная часть проекта планировки территории для размещения линейного объекта Хатты-Маньейского автономного округа - Югры «Обустройство Чирковского месторождения. ОБП» Землепользователь: АО «НК «Колданефть»

Приложение 1 к проекту декларация о соответствии архитектурной документации Хатты-Маньейского района от 05.09.2018 №129-н

Лист 1 из 12

Основная часть проекта планировки территории для размещения линейного объекта Хатты-Маньейского автономного округа - Югры «Обустройство Чирковского месторождения. ОБП» Землепользователь: АО «НК «Колданефть»

Лист 3 из 12

Основная часть проекта планировки территории для размещения линейного объекта Хатты-Маньейского автономного округа - Югры «Обустройство Чирковского месторождения. ОБП» Землепользователь: АО «НК «Колданефть»

Лист 6 из 12

Основная часть проекта планировки территории для размещения линейного объекта Хатты-Маньейского автономного округа - Югры «Обустройство Чирковского месторождения. ОБП» Землепользователь: АО «НК «Колданефть»

Лист 8 из 12

Основная часть проекта планировки территории для размещения линейного объекта Хатты-Маньейского автономного округа - Югры «Обустройство Чирковского месторождения. ОБП» Землепользователь: АО «НК «Колданефть»

Лист 5 из 12

Основная часть проекта планировки территории для размещения линейного объекта Хатты-Маньейского автономного округа - Югры «Обустройство Чирковского месторождения. ОБП» Землепользователь: АО «НК «Колданефть»

Лист 7 из 12

Основная часть проекта межевания территории для размещения линейного объекта Хатлы-Манайского автономного округа - Юры «Обустройство Чирковского месторождения. ОБП» Земельный участок. АО «НК «Колданафр»

Положение 2 к проекту архитектурно-строительных, архитектурно-и.ЖЭС, административной Хатлы-Манайского района от 05.09.2018 №1/29-н

**УСЛОВНЫЕ ОБОЗНАЧЕНИЯ:**

- - граница образуемого земельного участка
- - граница образуемого земельного участка
- - условный номер образуемого земельного участка
- - номер и граница кадастрового квартала земельного участка
- - номер и граница кадастрового квартала земельного участка

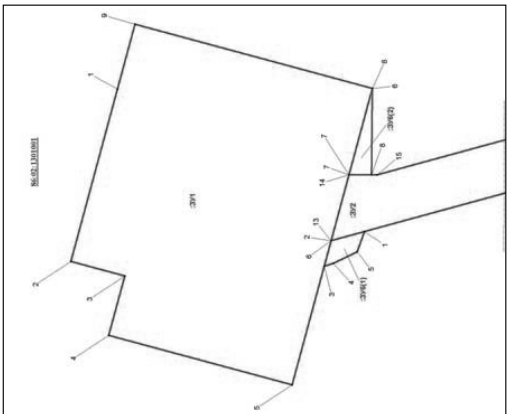
ЗУТ

МЕСТОДЛИНИЕ

Линия совмещения с листом 2

Лист 1 из 14

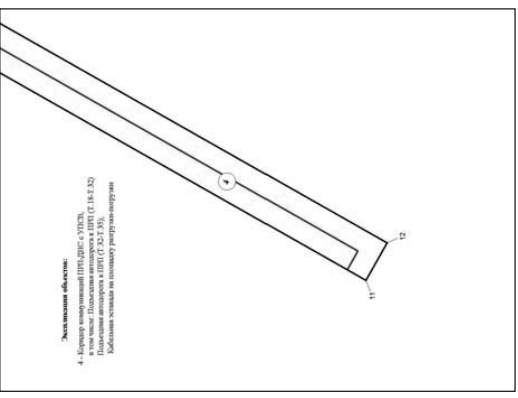
Основная часть проекта межевания территории для размещения линейного объекта Хатлы-Манайского автономного округа - Юры «Обустройство Чирковского месторождения. ОБП» Земельный участок. АО «НК «Колданафр»



Линия совмещения с листом 1

Лист 2 из 14

Основная часть проекта планировки территории для размещения линейного объекта Хатлы-Манайского автономного округа - Юры «Обустройство Чирковского месторождения. ОБП» Земельный участок. АО «НК «Колданафр»



Линия совмещения с листом 7

Лист 9 из 12

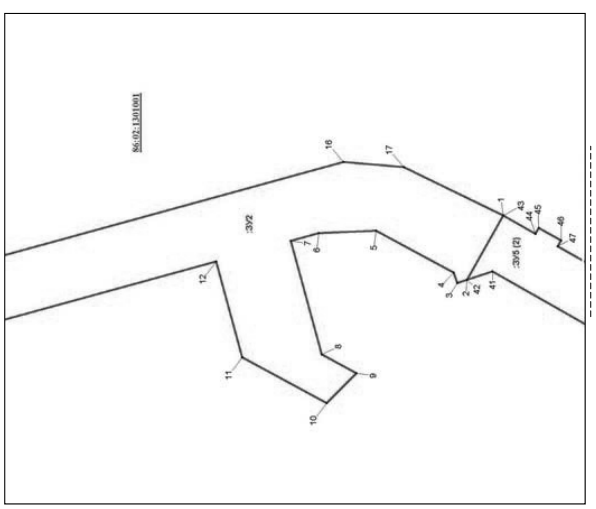
Основная часть проекта планировки территории для размещения линейного объекта Хатлы-Манайского автономного округа - Юры «Обустройство Чирковского месторождения. ОБП» Земельный участок. АО «НК «Колданафр»

Каталог координат точек зоны планируемого размещения объекта

№ точки	X	Y
1	880335.96	2702920.10
2	880681.14	2702307.56
3	880665.40	2702258.20
4	880625.64	2702271.72
5	880635.50	2702302.70
6	880299.40	2702881.44
7	880225.94	2702726.92
8	880328.40	2702732.48
9	880011.86	2702713.12
10	880009.40	2702717.48
11	879597.40	270284.54
12	879597.70	2702519.36
13	879989.72	2702752.30
14	879989.72	2702756.66
15	880003.80	2702766.00
16	880006.26	2702761.64
17	880279.32	2702916.02
18	880266.88	2702937.44
19	880338.10	2703003.22
20	880348.58	2703060.72
21	880327.98	2703065.68
22	880295.48	2703123.12
23	880258.22	2703142.26
24	880211.70	2703224.50
25	880219.06	2703289.98
26	880407.00	2703384.98
27	880447.88	2703373.64
28	880461.66	2703349.26
29	880577.86	2703415.00
30	880518.74	2703403.66
31	880588.66	2703280.06
32	880686.86	2703236.54
33	880557.02	2703163.08
34	880557.02	2703163.08

Лист 10 из 12

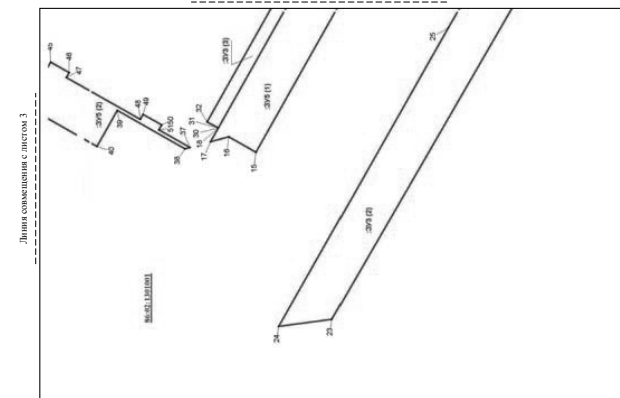
Основная часть проекта межевания территории для размещения линейного объекта Хатлы-Манайского автономного округа - Юры «Обустройство Чирковского месторождения. ОБП» Земельный участок. АО «НК «Колданафр»



Линия совмещения с листом 2

Лист 3 из 14

Основная часть проекта планировки территории для размещения линейного объекта Хатлы-Манайского автономного округа - Юры «Обустройство Чирковского месторождения. ОБП» Земельный участок. АО «НК «Колданафр»



Линия совмещения с листом 3

Лист 4 из 14

Основная часть проекта планировки территории для размещения линейного объекта Хатлы-Манайского автономного округа - Юры «Обустройство Чирковского месторождения. ОБП» Земельный участок. АО «НК «Колданафр»

1	2	3
35	880588.34	2703107.74
36	880612.14	2703101.28
37	880632.42	2703066.34
38	880472.04	2702973.24
39	880466.64	2702953.34
40	880482.88	2702924.66
41	880492.82	2702930.40
42	880753.56	2702469.50
43	880783.34	2702486.28
44	880780.88	2702490.66
45	880797.42	2702499.98
46	880966.14	2702495.62
47	880963.68	2702537.98
48	880980.38	2702545.64
49	880882.68	2702542.32
50	880906.70	2702555.84
51	880980.70	2702591.64
52	881025.98	2702595.42
53	881370.20	2702501.12
54	881374.36	2702576.52
55	881586.76	2702635.98
56	881602.42	2702578.06
57	881644.22	2702423.58
58	881595.92	2702410.52
59	881446.18	2702357.42
60	881417.44	2702313.02
61	881409.28	2702419.28
62	881387.94	2702432.14
63	881381.44	2702450.34
64	881120.30	2702521.80
65	881100.90	2702450.86
66	881038.10	2702416.94
67	880951.42	2702371.22

Лист 11 из 12

Основная часть проекта планировки территории для размещения линейного объекта Хатлы-Манайского автономного округа - Юры «Обустройство Чирковского месторождения. ОБП» Земельный участок. АО «НК «Колданафр»

1	2	3
71	880939.16	2702979.60
72	881015.96	2702439.08
73	881041.74	2702451.00
74	881064.72	2702537.02
75	881043.84	2702542.72
76	881001.36	2702544.56
77	880943.56	2702513.58
78	880940.92	2702505.86
79	880929.46	2702472.24
80	880910.96	2702506.54
81	880888.10	2702493.72
82	880885.68	2702498.06
83	880819.52	2702460.78
84	880821.98	2702456.42
85	880805.42	2702447.10
86	880802.98	2702451.44
87	880773.26	2702434.70
88	880805.84	2702377.08
89	880783.24	2702363.78
90	880753.14	2702317.18
91	880730.96	2702405.18
92	880609.26	2702620.20
93	880604.90	2702617.72
94	880595.54	2702634.26
95	880599.90	2702636.72
96	880461.52	2702881.20
97	880452.94	2702876.26
98	880413.50	2702945.94
99	880395.50	2702936.00
100	880398.36	2702931.64
101	880338.182	2702922.28
102	880379.36	2702926.64

Лист 12 из 12

Основная часть проекта межевания территории для размещения линейного объекта «Хиты-Мансийского автономного округа - Югры» «Обустройство Чирковского месторождения. ОБП» Земельпользователь: АО «НК «Колданефть»

Лист 6 из 14

Основная часть проекта межевания территории для размещения линейного объекта «Хиты-Мансийского автономного округа - Югры» «Обустройство Чирковского месторождения. ОБП» Земельпользователь: АО «НК «Колданефть»

Лист 7 из 14

Основная часть проекта межевания территории для размещения линейного объекта «Хиты-Мансийского автономного округа - Югры» «Обустройство Чирковского месторождения. ОБП» Земельпользователь: АО «НК «Колданефть»

Лист 8 из 14

Основная часть проекта межевания территории для размещения линейного объекта «Хиты-Мансийского автономного округа - Югры» «Обустройство Чирковского месторождения. ОБП» Земельпользователь: АО «НК «Колданефть»

Лист 9 из 14

Основная часть проекта межевания территории для размещения линейного объекта «Хиты-Мансийского автономного округа - Югры» «Обустройство Чирковского месторождения. ОБП» Земельпользователь: АО «НК «Колданефть»

Каталог координат точек зоны планируемого размещения объекта

№ точки	X	Y	Z
1	881602.46	2702577.96	
2	881644.32	2702433.58	
3	881595.92	2702410.52	
4	881670.30	2702357.42	
5	881446.18	2702313.04	
6	881411.24	2702442.20	
7	881395.30	2702501.12	
8	881374.36	2702578.52	
9	881586.76	2702635.98	
:ЗУ2			
1	880906.70	2702555.84	
2	880933.58	2702508.26	
3	880940.92	2702505.86	
4	880943.56	2702513.58	
5	881001.36	2702544.56	
6	881043.92	2702542.76	
7	881064.72	2702537.02	
8	881041.74	2702453.02	
9	881015.98	2702439.10	
10	881038.10	2702416.96	
11	881100.90	2702450.88	
12	881120.32	2702521.80	
13	881411.24	2702442.20	
14	881395.30	2702501.12	
15	881370.20	2702501.12	
16	881025.58	2702595.42	
17	880980.70	2702591.64	
:ЗУ3			
1	880268.22	2702938.22	
2	880280.64	2702916.78	
3	880359.68	2702961.46	
4	880357.22	2702965.82	
5	880373.76	2702975.18	
6	880376.22	2702970.82	

Лист 10 из 14

Основная часть проекта межевания территории для размещения линейного объекта «Хиты-Мансийского автономного округа - Югры» «Обустройство Чирковского месторождения. ОБП» Земельпользователь: АО «НК «Колданефть»

№ точки	X	Y	Z
4	880577.86	2703415.00	
5	880461.66	2703499.28	
6	880447.88	2703373.64	
7	880407.00	2703384.98	
8	880239.06	2703289.98	
9	880211.70	2703224.50	
10	880258.22	2703142.26	
11	880295.46	2703123.12	
12	880327.98	2703065.68	
13	880348.58	2703060.72	
14	880367.88	2703056.08	
15	880376.14	2703060.76	
16	880396.32	2703025.08	
17	880437.22	2703013.74	
18	880596.84	2703051.12	
19	880518.18	2703094.02	
20	880498.00	2703129.70	
21	880557.02	2703163.10	
:ЗУ5			
1	880009.40	2702717.48	
2	880011.86	2702713.14	
3	880028.40	2702722.48	
4	880025.94	2702726.84	
5	880379.38	2702926.64	
6	880381.84	2702922.30	
7	880398.38	2702931.64	
8	880395.90	2702946.00	
9	880420.32	2702949.80	
10	880423.14	2702949.00	
11	880599.90	2702656.74	
12	880595.54	2702634.28	
13	880694.90	2702617.74	
14	880609.26	2702620.20	
15	880696.38	2702466.30	
16	880720.76	2702480.08	
17	880737.06	2702475.62	
18	880730.08	2702487.96	

Лист 12 из 14

Основная часть проекта межевания территории для размещения линейного объекта «Хиты-Мансийского автономного округа - Югры» «Обустройство Чирковского месторождения. ОБП» Земельпользователь: АО «НК «Колданефть»

Лист 11 из 14

Основная часть проекта межевания территории для размещения линейного объекта «Хиты-Мансийского автономного округа - Югры» «Обустройство Чирковского месторождения. ОБП» Земельпользователь: АО «НК «Колданефть»

№ точки	X	Y	Z
7	880437.24	2703005.32	
8	880466.64	2702953.36	
9	880472.04	2702973.24	
10	880632.42	2703066.34	
11	880612.14	2703101.28	
12	880588.42	2703107.78	
13	880557.02	2703163.10	
14	880498.00	2703129.70	
15	880518.18	2703094.02	
16	880506.84	2703053.12	
17	880437.22	2703013.74	
18	880596.32	2703025.08	
19	880576.14	2703060.76	
20	880567.88	2703056.08	
21	880348.58	2703060.72	
22	880381.12	2703003.22	
23	880628.56	2702317.30	
24	880675.96	2702311.04	
25	880524.58	2702577.24	
26	880442.06	2702719.38	
27	880368.00	2702846.92	
28	880560.96	2703842.84	
29	880332.96	2702826.58	
30	880730.08	2702487.96	
31	880740.08	2702493.32	
32	880740.10	2702493.32	
33	880492.82	2702930.40	
34	880482.88	2702924.66	
35	880634.72	2702656.42	
36	880639.08	2702658.88	
37	880648.42	2702642.34	
38	880644.08	2702639.88	
:ЗУ4			
1	880686.86	2703236.54	
2	880688.66	2703280.08	
3	880615.74	2703403.66	

Лист 13 из 14

Основная часть проекта межевания территории для размещения линейного объекта Ханты-Мансийского автономного округа - Югры «Обустройство Чапровского месторождения. ОБП» Землепользователь: АО «НК «Конданефть»

1	2	3
19	880644.08	2702639.88
20	880648.42	2702642.34
21	880639.08	2702658.88
22	880634.72	2702656.42
23	880482.88	2702924.66
24	880466.64	2702953.36
25	880437.24	2703005.32
26	880376.22	2702970.82
27	880373.76	2702975.18
28	880357.22	2702965.82
29	880359.68	2702961.46
30	880380.64	2702916.78
31	880006.26	2702761.66
32	880003.80	2702766.00
33	879987.26	2702756.66
34	879989.72	2702752.30
35	879977.22	2702519.38
36	879597.40	2702484.54
37	880755.46	2702470.58
38	880759.92	2702469.36
39	880820.54	2702503.64
40	880838.74	2702471.44
41	880914.76	2702514.44
42	880933.58	2702508.26
43	880906.70	2702555.84
44	880882.70	2702542.32
45	880880.28	2702546.64
46	880863.70	2702537.38
47	880866.16	2702532.98
48	880799.88	2702495.62
49	880797.42	2702499.98
50	880780.88	2702490.66
	370	
1	881381.44	2702450.34
2	881411.24	2702442.18
3	881417.44	2702419.28
4	881409.28	2702421.82

Лист 13 из 14

Основная часть проекта межевания территории для размещения линейного объекта Ханты-Мансийского автономного округа - Югры «Обустройство Чапровского месторождения. ОБП» Землепользователь: АО «НК «Конданефть»

1	2	3
5	881387.94	2702432.14
6	881374.36	2702578.52
7	881395.30	2702501.12
8	881375.10	2702501.22

Лист 14 из 14

Основная часть документации по планировке территории для размещения линейного объекта Ханты-Мансийского автономного округа - Югры «Обустройство Чапровского месторождения. ОБП» Землепользователь: АО «НК «Конданефть»

Приложение 3  
к приказу департамента строительства,  
архитектуры и ЖКХ администрации  
Ханты-Мансийского района  
от 05.09.2018 №129-н

## 1. Проект планировки территории

### 1. Положения о характеристиках планируемого развития территории

#### 1.1 Общие положения

Проект планировки территории для линейного объекта «Обустройство Чапровского месторождения. ОБП» подготовлен на основании:

- Градостроительного кодекса Российской Федерации;
  - Земельного кодекса Российской Федерации;
  - Приказа Департамента строительства, архитектуры и ЖКХ Администрации Ханты – Мансийского района, Ханты-Мансийского автономного округа - Югры от 15.06.2018 г. № 75-н «О подготовке документации по планировке территории для размещения объекта «Обустройство Чапровского месторождения. ОБП»
  - технического задания на разработку, согласование и утверждение Документа по планировке территории по объекту: «Обустройство Чапровского месторождения. ОБП»;
  - инженерных изысканий, выполненных ПАО «Гипротюменнефтегаз».
- Проект планировки территории для размещения линейного объекта «Обустройство Чапровского месторождения. ОБП», расположенного на территории Ханты-Мансийского района. Ханты – Мансийского автономного округа - Югры, представлен в приложении № 1 к настоящей документации.

### 2. Положение о размещении линейного объектов

2.1 Наименование, основные характеристики и назначение планируемого для размещения линейного объекта

В состав проектируемого объекта «Обустройство Чапровского месторождения. ОБП» входят:

1. Площадка опорной базы промысла (ОБП);
2. Коридор коммуникаций Площадка ДНС с УПСВ - Площадка ОБП, в том числе:
  - Подъездная автодорога к ОБП (в р-не К-19) № 1 Т.27-Т.28-Т.29) (Ориентировочная протяженность 0,6 км);
  - Подъездная автодорога к ОБП (в р-не К-19) № 2 Т.28-Т.30-Т.31) (Ориентировочная протяженность 0,6 км);
  - Инженерные сети ДНС с УПСВ – ОБП (Ориентировочная протяженность 1 км);
  - ВЛ 10 кВ №1 ПС 110/35/10 кВ Чапровская - КТП 10/0,4 кВ ОБП (Ориентировочная протяженность 1,2 км);
  - ВЛ 10 кВ №2 ПС 110/35/10 кВ Чапровская - КТП 10/0,4 кВ ОБП (Ориентировочная протяженность 1,2 км);
  - Площадка погрузочно-разгрузочная (Габариты 270х250 м);
3. Коридор коммуникаций ПРП-ДНС с УПСВ, в том числе:
  - Подъездная автодорога к ПРП (Т.18-Т.32) (Ориентировочная протяженность 0,8 км);
  - Подъездная автодорога к ПРП (Т.32-Т.35); Кабельная эстакада на площадку разгрузки-погрузки.

2.2 Перечень субъектов Российской Федерации и муниципальных районов, на территориях которых устанавливается зона планируемого размещения линейного объекта

В административном отношении объект расположен в ХМАО-Югра, в Ханты-Мансийском районе, на землях лесного фонда (Самаровское лесничество).

2.3 Перечень координат характерных точек границ зон планируемого размещения линейного объекта

Каталог координат характерных точек, устанавливаемых красных линий и поворотных точек зоны планируемого размещения линейного объекта «Обустройство Чапровского месторождения. ОБП», расположенного на территории Ханты-Мансийского района, Ханты – Мансийского автономного округа - Югры представлен в приложении № 1 к настоящей документации.

2.4 Перечень координат характерных точек границ зон планируемого размещения линейных объектов, подлежащих переносу (переустройству) из зон планируемого размещения объекта

Проектом планировки территории не предусматривается перенос (переустройство) линейных объектов из зон планируемого размещения объекта.

2.5 Предельные параметры разрешенного строительства, реконструкции объектов капитального строительства, входящих в состав линейного объекта в границах зон его планируемого размещения

Предельные (минимальные и (или) максимальные) размеры земельных участков и предельные параметры разрешенного строительства, реконструкции объектов капитального строительства не подлежат установлению.

Учитывая основные технические характеристики проектируемого объекта, проектом планировки территории определены границы зоны его планируемого размещения.

Общая площадь зоны планируемого размещения проектируемого объекта составляет

33,8274 га.

Граница зоны планируемого размещения объекта установлена в соответствии с требованиями действующих норм отвода земель и учтена при разработке рабочего проекта.

2.6 Информация о необходимости осуществления мероприятий по сохранению объектов культурного наследия от возможного негативного воздействия в связи с размещением линейного объекта

На оцениваемой территории находится ряд выявленных объектов историко-культурного наследия (ИКН) ХМАО-Югры. Согласно заключению Службы государственной охраны объектов культурного наследия ХМАО-Югры на территории испрашиваемых земельных участков объекты культурного наследия (КН), включенные в единый государственный реестр объектов КН народов РФ отсутствуют. Испрашиваемые земельные участки расположены вне зон охраны/защитных зон объектов культурного наследия.

Использование земельных участков, расположенных в перспективных и малоперспективных зонах нахождения объектов ИКН, определяется правилами землепользования и застройки в соответствии с требованиями охраны памятников истории и культуры (Федеральный закон от 18 декабря 2006 г. № 232-ФЗ "О внесении изменений в Градостроительный кодекс Российской Федерации и отдельные законодательные акты Российской Федерации").

При проведении строительных работ необходимо учитывать, что некоторые объекты историко-культурного наследия визуально не фиксируются, поэтому сохраняется вероятность их обнаружения при проведении земляных работ. В случае обнаружения объекта, обладающего признаками объекта культурного наследия, в процессе строительства, реконструкции, капитального ремонта, осуществляющего строительство, должно приостановить строительство, реконструкцию, капитальный ремонт, известить об обнаружении такого объекта органы, предусмотренные законодательством Российской Федерации об объектах культурного наследия (Градостроительный кодекс РФ от 29 декабря 2004 г. № 190-ФЗ, ст. 52 п. 8).

Производство строительных работ на данных участках должно осуществляться строго в пределах землеотвода и соблюдением представленных в проекте мероприятий.

2.7 Информация о необходимости осуществления мероприятий по охране окружающей среды

Проектом предусмотрены технические решения, которые обеспечивают предотвращение негативных последствий на состояние окружающей среды.

Для минимизации воздействия на недра в период строительства и на стадии эксплуатации необходимо соблюдение следующих мероприятий:

- минимизация площадей строительного освоения (компактность застройки);
  - недопущение непредусмотренных проектом нарушений природной среды (вне контуров застраиваемых территорий, трасс инженерных коммуникаций);
  - недопущение проезда автотранспорта и строительной техники вне дорог, особенно в летний период;
  - использование парка строительных машин и механизмов, имеющих минимально возможное удельное давление ходовой части на подстилающие грунты, в целях снижения техногенного воздействия;
  - сбор и вывоз строительных отходов, порубочных остатков, бытового мусора, образовавшихся в процессе строительства;
  - восстановление нарушенных земель.
- Целями охраны земель являются: предотвращение деградации, загрязнения, захламления, нарушения земель, других негативных воздействий хозяйственной деятельности и обеспечение улучшения и восстановления земель, подвергшихся отрицательному воздействию. Для снижения отрицательного воздействия на земельные ресурсы проектной документацией предусмотрено:

- размещение линейных коммуникаций в общем коридоре коммуникаций;
- отсыпка площадок привозным минеральным грунтом (песком);
- размещение части проектируемых объектов на ранее отведенных земельных участках в пределах существующих расчисток и отсыпок;
- минимизация площадей строительного освоения (компактность застройки);
- сбор и вывоз строительных отходов, бытового мусора, образовавшихся в процессе строительства;
- организация запаса средств для сбора аварийных проливов нефтепродуктов;
- загрязненные стоки при ремонте скважин собираются в инвентарные поддоны и емкости, которыми оснащены ремонтные бригады;
- заправка строительной техники выполняется на специально оборудованной временной площадке с твердым покрытием из дорожных плит, уложенных с уклоном к лотку для сбора проливов;
- сыпучие материалы хранятся на огражденных площадках под навесом, на возвышающихся над уровнем земли гидроизолированных настилах;
- проведение рекультивации временной полосы отвода.

Для минимизации воздействия на земельные ресурсы в период строительства необходимо соблюдение следующих мероприятий:

- осуществлять строгий контроль за проведением строительно-монтажных работ и производством земляных работ исключительно в пределах полосы отвода земель, со своевременной уборкой строительного мусора;
- исключить захламление и загрязнение прилегающих участков за пределами землеотвода;
- движение транспорта и строительной техники осуществлять только по организованным проездам;
- исключить вероятность загрязнения нефтепродуктами, химреагентами, горюче-смазочными материалами территории строительства и прилегающих к ним участков;
- места складирования и хранения стройматериалов, ГСМ, реагентов предусматривать на специально обустроенных площадках;
- недопущение сброса загрязненных сточных вод на рельеф без очистки;
- проведение мероприятий по предотвращению развития негативных экзогенных процессов.

При проведении строительных работ на территории водоохраных зон и прибрежно-защитных полос, в качестве мероприятий по сокращению воздействия, следует соблюдать специальный режим проведения работ по строительству, с которым в обязательном порядке должны быть ознакомлены исполнители работ при проведении инструктажа.

С целью предотвращения и уменьшения негативного воздействия на почвенно-растительный покров проектной документацией предусмотрены технические решения, представленные комплексом технологических, технических и организационных мероприятий, направленных, в первую очередь, на повышение эксплуатационной надежности, противопожарной и экологической безопасности проектируемых объектов:

- строгое соблюдение при проведении строительных работ землеотвода и исключение повреждения лесных насаждений, почвенно-растительного покрова за пределами отвода;
- отсыпка оснований площадки привозным минеральным грунтом (песком);
- укрепление откосов насыпи плодородным грунтом в целях предотвращения ветровой эрозии и размыва дождевыми осадками;
- организация поверхностного водоотвода посредством вертикальной планировки площадок;
- загрязненные стоки при ремонте скважин собираются в инвентарные поддоны и емкости, которыми оснащены ремонтные бригады;
- рекультивация временно занимаемых земель.

Мероприятия для автоподъездов:

- отсыпка земляного полотна подъездов привозным минеральным грунтом (песком);
- строительство земляного полотна на болотах с использованием торфа в основании насыпи («плавающая» насыпь);
- укрепление откосов насыпей для защиты их от ветровой эрозии и размыва атмосферными осадками;
- расстановка и определение параметров искусственных сооружений с учетом расходов и направлений линий стекающих поверхностных вод.
- рекультивация нарушенных земель.

2.8 Информация о необходимости осуществления мероприятий по защите территорий от

чрезвычайных ситуаций природного и техногенного характера, в том числе по обеспечению пожарной безопасности и гражданской обороне

Проектируемый объект располагается на территории, относящейся к району II категории сложности инженерно-геологических условий, заболоченность территории, пучинистость грунтов, в весеннее-летний период возможен подъем уровня грунтовых вод.

Территория строительства не попадает в район катастрофического затопления и радиоактивного загрязнения.

Район работ не сейсмичен и требования СП 14.13330.2014 при проектировании не применяются.

Проект инженерной подготовки и вертикальной планировки территории проектируемого объекта предусматривает комплекс инженерно-технических мероприятий по преобразованию существующего рельефа осваиваемой территории, обеспечивающих технологические требования на взаимное высотное размещение зданий и сооружений, отвод атмосферных осадков с территории объекта, ее защиту от подтопления грунтовыми водами и поверхностными стоками с прилегающих к площадке земель.

Возможные аварии на рядом расположенных проектируемых объектах не представляют опасности для персонала и оборудования, расположенных на площадке ОБП.

В районе размещения проектируемого объекта отсутствуют города, отнесенные к группам по гражданской обороне, и объекты особой важности по гражданской обороне.

В соответствии с п. 4 СП 165.1325800.2014 проектируемый объект находится вне зон возможных опасностей, в которых может оказаться проектируемый объект при ведении военных действий или вследствие этих действий, в т.ч. зон возможных разрушений, возможного химического заражения, катастрофического затопления, радиоактивного загрязнения (заражения), зон возможного образования завалов.

Пожарная безопасность проектируемых объектов обеспечивается предусмотренными настоящим проектом системами предотвращения пожара и противопожарной защиты.

Здания и сооружения размещены с учетом степени огнестойкости, класса конструктивной пожарной опасности, категорий помещений по взрывопожарной и пожарной опасности.

Принятые расстояния соответствуют нормативным указанным в требованиях Федерального закона от 22 июля 2008 года № 123-ФЗ "Технический регламент о требованиях пожарной безопасности", Федерального закона от 30 декабря 2009 года № 384-ФЗ "Технический регламент о безопасности зданий и сооружений", а также СП 4.13130.2013, СП 18.13330.2011, СП 34-116-97, нормативных правовых актов Российской Федерации и нормативных технических документов в области промышленной безопасности.

В соответствии с частью 6 статьи 17 Федерального закона от 30 декабря 2009 г. № 384-ФЗ «Технический регламент о безопасности зданий и сооружений» ширина и количество противопожарных подъездов и проездов к проектируемым зданиям, сооружениям отвечают требованиям частей 4, 6, 7, 8 статьи 98 Федерального закона от 22 июля 2008 года № 123-ФЗ «Технический регламент о требованиях пожарной безопасности» (часть 6 статьи 15 Федерального закона от 30 декабря 2009 г. № 384-ФЗ «Технический регламент о безопасности зданий и сооружений»).

**II. Проект межевания территории**

Проект планировки территории является основанием для разработки проекта межевания территории.

Проект межевания территории выполнен по результатам анализа ранее созданных и ранее сформированных земельных участков в границах межевания согласно разработанному проекту планировки.

Проектом межевания определены площади и границы земельных участков под строительством линейных объектов.

В соответствии со статьей 43 Градостроительного кодекса Российской Федерации проект межевания территории разрабатывается в целях определения местоположения границ, образуемых и изменяемых земельных участков, предназначенных для размещения объектов капитального строительства.

Задачей проекта является реализация проектных решений по проекту «Обустройство Чапровского месторождения. ОБП».

Общая площадь образуемых земельных участков составляет 31,9710 га.

Проект межевания территории для размещения линейного объекта «Обустройство Чапровского месторождения. ОБП» представлен в приложении № 2 к настоящей документации.

Каталог координат характерных точек границ образуемых земельных участков линейного объекта «Обустройство Чапровского месторождения. ОБП» представлен в приложении № 2 к настоящей документации.

Объект «Обустройство Чапровского месторождения. ОБП» расположен в границах кадастрового квартала:

- 86:02:1301001

Способ образования земельных участков:

1. Земельные участки образованы из государственной и муниципальной собственности.

Экспликация образованных земельных участков и их частей

№ п/п	Условный № ЗУ	Категория земель	Наименование	Вид разрешенного использования	Площадь ЗУ, га
1	2	3	4	5	6
1	:ЗУ1	Земли лесного фонда	«Обустройство Чапровского месторождения. ОБП»	Выполнение работ по геологическому изучению недр, разработка месторождений полезных ископаемых	5,7765
2	:ЗУ2	Земли лесного фонда	«Обустройство Чапровского месторождения. ОБП»	Строительство, реконструкция, эксплуатация линейных объектов	3,0298
3	:ЗУ3	Земли лесного фонда	«Обустройство Чапровского месторождения. ОБП»	Строительство, реконструкция, эксплуатация линейных объектов	5,1170
4	:ЗУ4	Земли лесного фонда	«Обустройство Чапровского месторождения. ОБП»	Выполнение работ по геологическому изучению недр, разработка месторождений полезных ископаемых	11,2175
5	:ЗУ5	Земли лесного фонда	«Обустройство Чапровского месторождения. ОБП»	Строительство, реконструкция, эксплуатация линейных объектов	6,6964
6	:ЗУ6	Земли лесного фонда	«Обустройство Чапровского месторождения. ОБП»	Выполнение работ по геологическому изучению недр, разработка месторождений полезных ископаемых	0,1338
Всего:					31,9710

Границы и координаты земельных участков, необходимых для строительства и эксплуатации линейных объектов, в графических материалах проекта определены в МСК - 86.

Границы территорий объектов культурного наследия и границы зон действия публичных сервитут в районе работ отсутствуют, и их отображение в проекте межевания территории не требуется.

Проектом планировки территории определены красные линии в соответствии с приказом Министерства строительства и жилищно-коммунального хозяйства Российской Федерации от 25 апреля 2017 года № 742/пр «О порядке установления и отображения красных линий, обозначающих границы территорий, занятых линейными объектами и (или) предназначенных для размещения линейных объектов».

РОССИЙСКАЯ ФЕДЕРАЦИЯ  
ХАНТЫ-МАНСКИЙ АУТОНОМНЫЙ ОКРУГ-ЮГРА  
ТЮМЕНСКАЯ ОБЛАСТЬ  
АДМИНИСТРАЦИЯ ХАНТЫ-МАНСКОГО РАЙОНА  
ДЕПАРТАМЕНТ СТРОИТЕЛЬСТВА, АРХИТЕКТУРЫ И ЖКХ

**П Р И К А З**

от 10.09.2018

г. Ханты-Мансийск

№ 131-н

О подготовке документации по планировке территории для размещения объекта: «Испытательная (химико-аналитическая) лаборатория Эргинского лицензионного участка Приобского месторождения»

В соответствии со статьей 45 Градостроительного кодекса Российской Федерации, статьей 15 Федерального закона от 06.10.2003 №131-ФЗ «Об общих принципах организации местного самоуправления в Российской Федерации», руководствуясь Уставом Ханты-Мансийского района, пунктом 16 Положения о департаменте строительства, архитектуры и ЖКХ (в редакции Решения Думы от 31.01.2018 №241), учитывая обращение общества с ограниченной ответственностью «РН-УфаНИПИнефть» исх. №707-ЗР от 06.09.2018 (№ 03-Вх-3030/2018 от 07.09.2018) о принятии решения по подготовке документации по планировке территории:

1. Обществу с ограниченной ответственностью «РН-УфаНИПИнефть» организовать за счет собственных средств подготовку проекта планировки и проекта межевания территории для размещения объекта: «Испытательная (химико-аналитическая) лаборатория Эргинского лицензионного участка Приобского месторождения», расположенного по адресу: Тюменская область, Ханты-Мансийский автономный округ-Югра, Ханты-Мансийский район, межселенная территория, район Эргинское.

2. Департаменту строительства, архитектуры и жилищно-коммунального хозяйства администрации Ханты-Мансийского района (далее - Департамент):

2.1. Обеспечить проверку (согласование) проекта планировки и проекта межевания территории в соответствии с заданием на проектирование, требованиями пункта 10 статьи 45 Градостроительного кодекса Российской Федерации.

2.2. Обеспечить утверждение представленной документации в соответствии с пунктом 12.1 статьи 45 Градостроительного кодекса Российской Федерации.

3. Определить, что заинтересованные физические и юридические лица вправе представлять свои предложения о порядке, сроках подготовки и содержании проекта планировки и проекта межевания территории в течение двух недель с даты опубликования настоящего приказа в Департамент, расположенный по адресу: 628002, г. Ханты-Мансийск, ул. Гагарина, д. 142, а также по телефону: 8 (3467) 32-24-70.

4. Опубликовать настоящий приказ в газете «Наш район» и разместить на официальном сайте администрации Ханты-Мансийского района.

5. Контроль за выполнением приказа оставляю за собой.

Заместитель директора департамента по архитектуре (по доверенности от 02.02.2018 №06)

Олейник В.И.

РОССИЙСКАЯ ФЕДЕРАЦИЯ  
ХАНТЫ-МАНСКИЙ АУТОНОМНЫЙ ОКРУГ-ЮГРА  
ТЮМЕНСКАЯ ОБЛАСТЬ  
АДМИНИСТРАЦИЯ ХАНТЫ-МАНСКОГО РАЙОНА  
ДЕПАРТАМЕНТ СТРОИТЕЛЬСТВА, АРХИТЕКТУРЫ И ЖКХ

**П Р И К А З**

от 05.09.2018

г. Ханты-Мансийск

№ 130-н

Об утверждении документации по планировке территории для размещения объекта: «Обустройство Чапровского месторождения. Кусты 18,18а,24,24а,25,25а и коридоры коммуникаций»

В соответствии со статьей 45 Градостроительного кодекса Российской Федерации, Федеральным законом от 06.10.2003 №131-ФЗ «Об общих принципах организации местного самоуправления в Российской Федерации», руководствуясь Уставом Ханты-Мансийского района, пунктом 16 Положения о департаменте строительства, архитектуры и ЖКХ (в редакции Решения Думы от 31.01.2018 №241), учитывая обращение акционерного общества «Нефтяная компания «Конданефть» от 28.08.2018 №8171 об утверждении документации по планировке территории приказываю:

1. Утвердить проект планировки и проект межевания территории для размещения объекта: «Обустройство Чапровского месторождения. Кусты 18,18а,24,24а,25,25а и коридоры коммуникаций» согласно Приложений 1, 2, 3 к настоящему приказу.

2. Департаменту строительства, архитектуры и ЖКХ разместить проект в информационной системе обеспечения градостроительной деятельности.

3. Опубликовать настоящее приказ в газете «Наш район» и разместить на официальном сайте администрации Ханты-Мансийского района.

4. Приказ департамента строительства, архитектуры и ЖКХ администрации Ханты-Мансийского района от 14.08.2018 №102-н считать недействительным.

5. Контроль за выполнением приказа оставляю за собой.

Заместитель директора по архитектуре (по доверенности от 02.02.2018 №06)

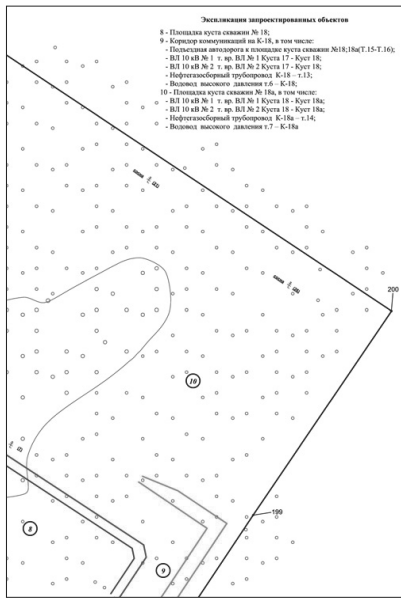
Олейник В.И.

Основная часть проекта планировки территории для размещения линейного объекта Ханты-Мансийского автономного округа - Югры «Обустройство Чаповского месторождения. Кусты 18, 18а, 24, 24а, 25, 25а и коридоры коммуникаций». Землепользователь: АО «НК «Конданефть»

Приложение 1 к приказу департамента строительства, архитектуры и ЖСК администрации Ханты-Мансийского района от 05.09.2018 №130-н

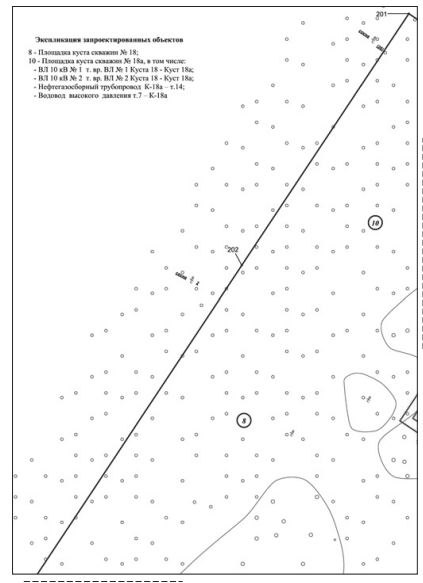
- УСЛОВНЫЕ ОБОЗНАЧЕНИЯ:**
- границы устанавливаемых красных линий и границ зон планируемого размещения объекта
  - ось проектируемой ВЛ-6 кВ
  - ось проектируемого нефтегазоборного трубопровода
  - ось проектируемого водовода высокого давления
  - ось проектируемой автомобильной дороги
  - наименование объектов в соответствии с эскапацией
  - поворотная точка устанавливаемых красных линий и границ зон планируемого размещения объекта

Основная часть проекта планировки территории для размещения линейного объекта Ханты-Мансийского автономного округа - Югры «Обустройство Чаповского месторождения. Кусты 18, 18а, 24, 24а, 25, 25а и коридоры коммуникаций». Землепользователь: АО «НК «Конданефть»



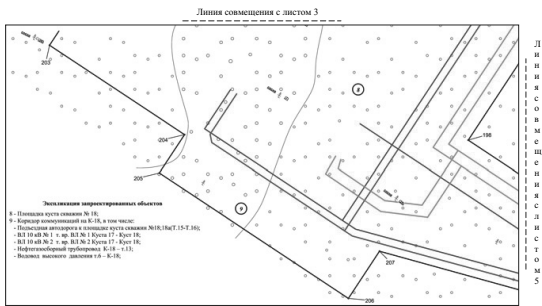
Лист 1 из 44

Основная часть проекта планировки территории для размещения линейного объекта Ханты-Мансийского автономного округа - Югры «Обустройство Чаповского месторождения. Кусты 18, 18а, 24, 24а, 25, 25а и коридоры коммуникаций». Землепользователь: АО «НК «Конданефть»



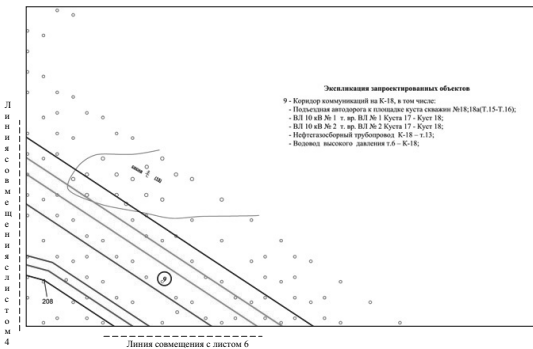
Лист 3 из 44

Основная часть проекта планировки территории для размещения линейного объекта Ханты-Мансийского автономного округа - Югры «Обустройство Чаповского месторождения. Кусты 18, 18а, 24, 24а, 25, 25а и коридоры коммуникаций». Землепользователь: АО «НК «Конданефть»



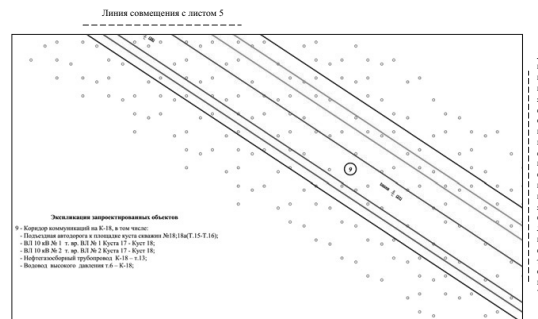
Лист 4 из 44

Основная часть проекта планировки территории для размещения линейного объекта Ханты-Мансийского автономного округа - Югры «Обустройство Чаповского месторождения. Кусты 18, 18а, 24, 24а, 25, 25а и коридоры коммуникаций». Землепользователь: АО «НК «Конданефть»




Лист 5 из 44

Основная часть проекта планировки территории для размещения линейного объекта Ханты-Мансийского автономного округа - Югры «Обустройство Чаповского месторождения. Кусты 18, 18а, 24, 24а, 25, 25а и коридоры коммуникаций». Землепользователь: АО «НК «Конданефть»



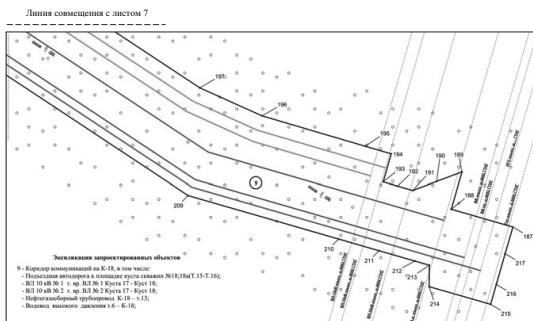
Лист 6 из 44

Основная часть проекта планировки территории для размещения линейного объекта Ханты-Мансийского автономного округа - Югры «Обустройство Чаповского месторождения. Кусты 18, 18а, 24, 24а, 25, 25а и коридоры коммуникаций». Землепользователь: АО «НК «Конданефть»



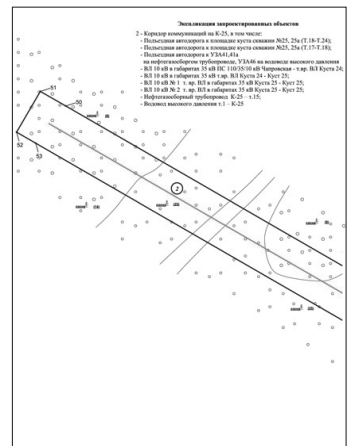
Лист 7 из 44

Основная часть проекта планировки территории для размещения линейного объекта Ханты-Мансийского автономного округа - Югры «Обустройство Чаповского месторождения. Кусты 18, 18а, 24, 24а, 25, 25а и коридоры коммуникаций». Землепользователь: АО «НК «Конданефть»



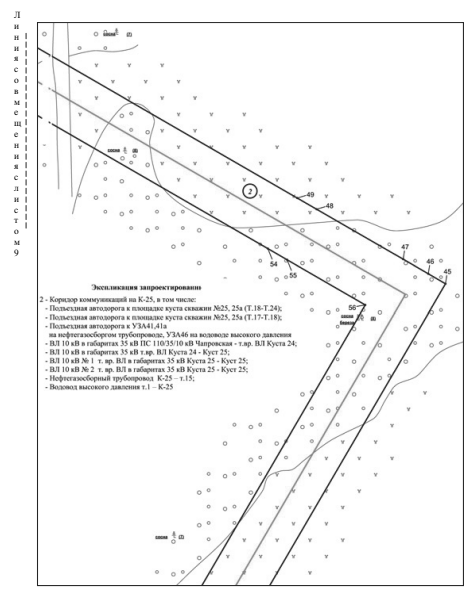
Лист 8 из 44

Основная часть проекта планировки территории для размещения линейного объекта Ханты-Мансийского автономного округа - Югры «Обустройство Чаповского месторождения. Кусты 18, 18а, 24, 24а, 25, 25а и коридоры коммуникаций». Землепользователь: АО «НК «Конданефть»



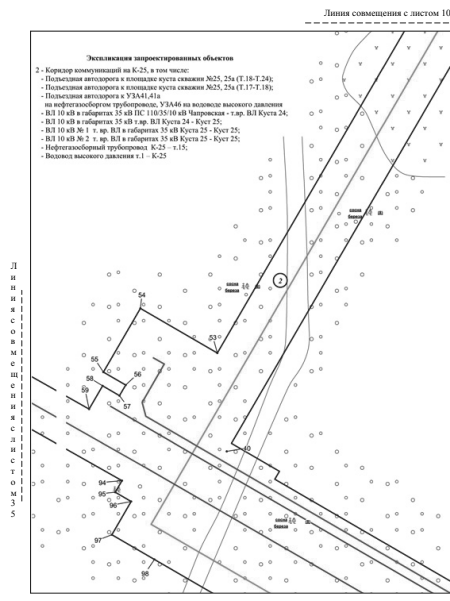
Лист 9 из 44

Основная часть проекта планировки территории для размещения линейного объекта Ханты-Мансийского автономного округа - Югры «Обустройство Чаповского месторождения. Кусты 18, 18а, 24, 24а, 25, 25а и коридоры коммуникаций». Землепользователь: АО «НК «Концафть»



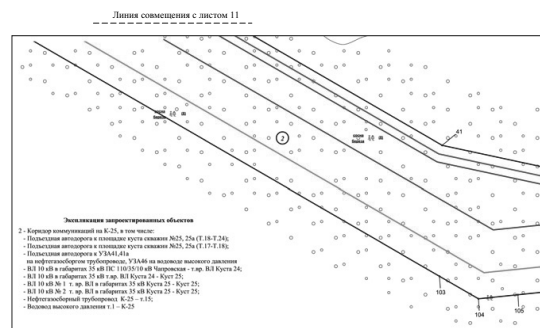
Лист 10 из 44

Основная часть проекта планировки территории для размещения линейного объекта Ханты-Мансийского автономного округа - Югры «Обустройство Чаповского месторождения. Кусты 18, 18а, 24, 24а, 25, 25а и коридоры коммуникаций». Землепользователь: АО «НК «Концафть»



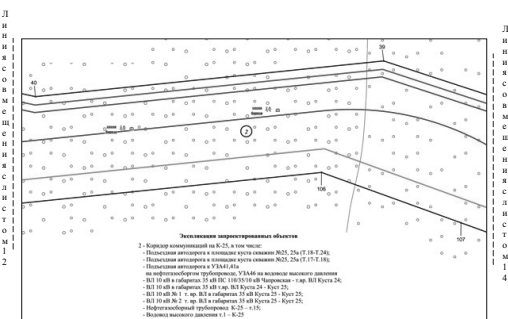
Лист 11 из 44

Основная часть проекта планировки территории для размещения линейного объекта Ханты-Мансийского автономного округа - Югры «Обустройство Чаповского месторождения. Кусты 18, 18а, 24, 24а, 25, 25а и коридоры коммуникаций». Землепользователь: АО «НК «Концафть»



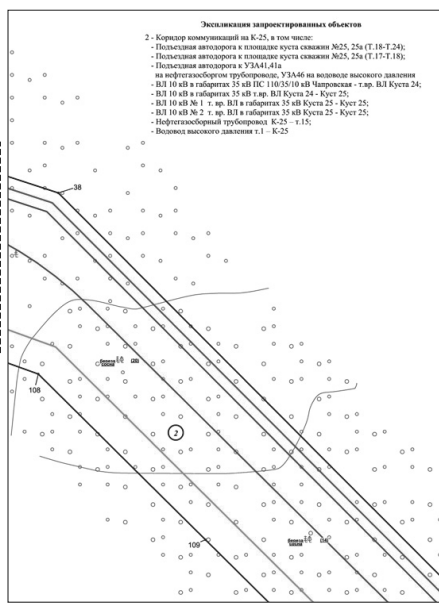
Лист 12 из 44

Основная часть проекта планировки территории для размещения линейного объекта Ханты-Мансийского автономного округа - Югры «Обустройство Чаповского месторождения. Кусты 18, 18а, 24, 24а, 25, 25а и коридоры коммуникаций». Землепользователь: АО «НК «Концафть»




Лист 13 из 44

Основная часть проекта планировки территории для размещения линейного объекта Ханты-Мансийского автономного округа - Югры «Обустройство Чаповского месторождения. Кусты 18, 18а, 24, 24а, 25, 25а и коридоры коммуникаций». Землепользователь: АО «НК «Концафть»



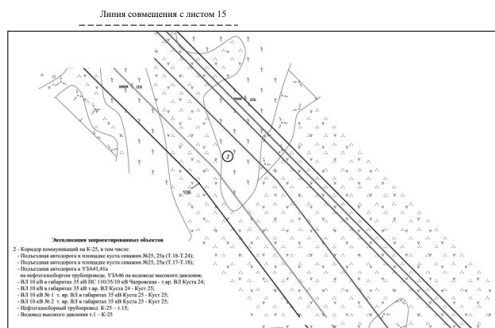
Лист 14 из 44

Основная часть проекта планировки территории для размещения линейного объекта Ханты-Мансийского автономного округа - Югры «Обустройство Чаповского месторождения. Кусты 18, 18а, 24, 24а, 25, 25а и коридоры коммуникаций». Землепользователь: АО «НК «Концафть»



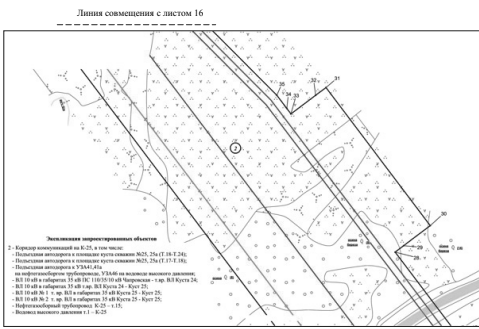
Лист 15 из 44

Основная часть проекта планировки территории для размещения линейного объекта Ханты-Мансийского автономного округа - Югры «Обустройство Чаповского месторождения. Кусты 18, 18а, 24, 24а, 25, 25а и коридоры коммуникаций». Землепользователь: АО «НК «Концафть»



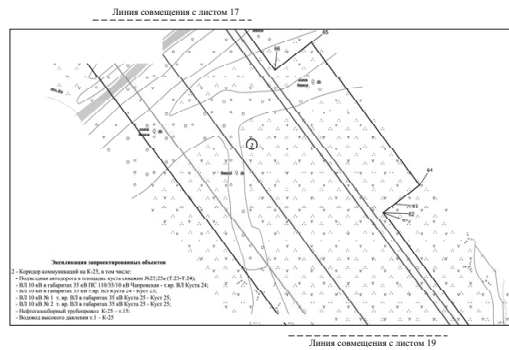
Лист 16 из 44

Основная часть проекта планировки территории для размещения линейного объекта Ханты-Мансийского автономного округа - Югры «Обустройство Чаповского месторождения. Кусты 18, 18а, 24, 24а, 25, 25а и коридоры коммуникаций». Землепользователь: АО «НК «Концафть»



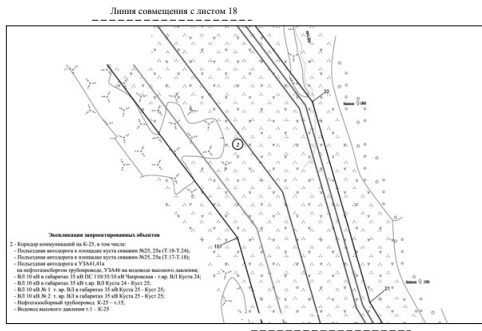
Лист 17 из 44

Основная часть проекта планировки территории для размещения линейного объекта Ханты-Мансийского автономного округа - Югры «Обустройство Чаповского месторождения. Кусты 18, 18а, 24, 24а, 25, 25а и коридоры коммуникаций». Землепользователь: АО «НК «Концафть»



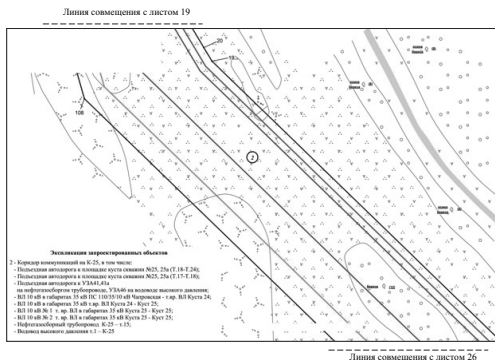
Лист 18 из 44

Основная часть проекта планировки территории для размещения линейного объекта Ханты-Мансийского автономного округа - Югры «Обустройство Чапровского месторождения. Кусты 18, 18а, 24, 24а, 25, 25а и коридоры коммуникаций». Землепользователь: АО «НК «Концафть»



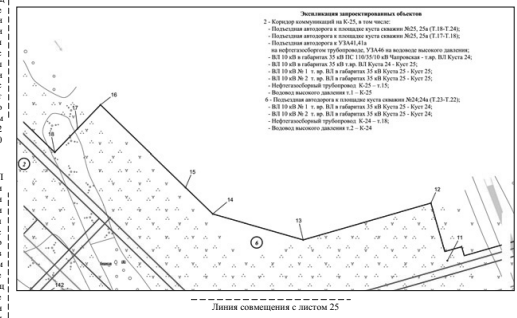
Лист 19 из 44

Основная часть проекта планировки территории для размещения линейного объекта Ханты-Мансийского автономного округа - Югры «Обустройство Чапровского месторождения. Кусты 18, 18а, 24, 24а, 25, 25а и коридоры коммуникаций». Землепользователь: АО «НК «Концафть»



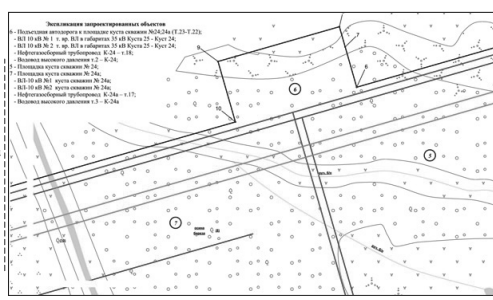
Лист 20 из 44

Основная часть проекта планировки территории для размещения линейного объекта Ханты-Мансийского автономного округа - Югры «Обустройство Чапровского месторождения. Кусты 18, 18а, 24, 24а, 25, 25а и коридоры коммуникаций». Землепользователь: АО «НК «Концафть»



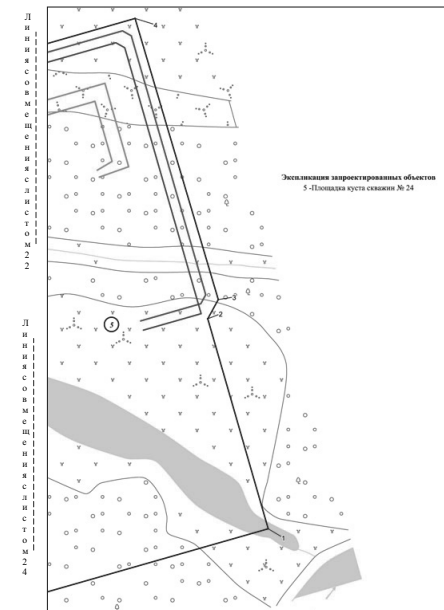
Лист 21 из 44

Основная часть проекта планировки территории для размещения линейного объекта Ханты-Мансийского автономного округа - Югры «Обустройство Чапровского месторождения. Кусты 18, 18а, 24, 24а, 25, 25а и коридоры коммуникаций». Землепользователь: АО «НК «Концафть»



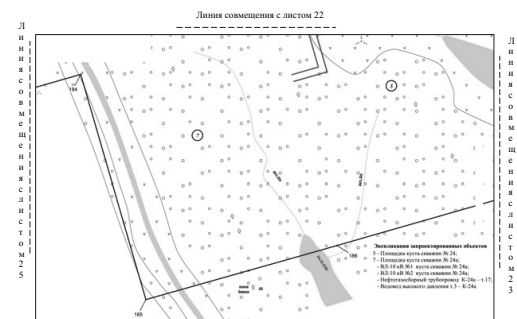
Лист 22 из 44

Основная часть проекта планировки территории для размещения линейного объекта Ханты-Мансийского автономного округа - Югры «Обустройство Чапровского месторождения. Кусты 18, 18а, 24, 24а, 25, 25а и коридоры коммуникаций». Землепользователь: АО «НК «Концафть»



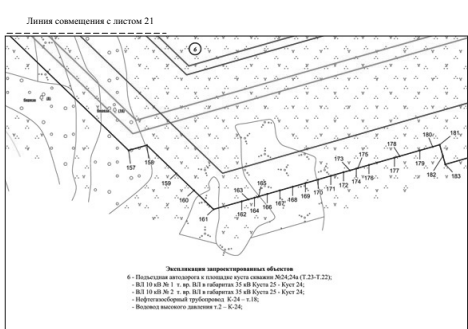
Лист 23 из 44

Основная часть проекта планировки территории для размещения линейного объекта Ханты-Мансийского автономного округа - Югры «Обустройство Чапровского месторождения. Кусты 18, 18а, 24, 24а, 25, 25а и коридоры коммуникаций». Землепользователь: АО «НК «Концафть»



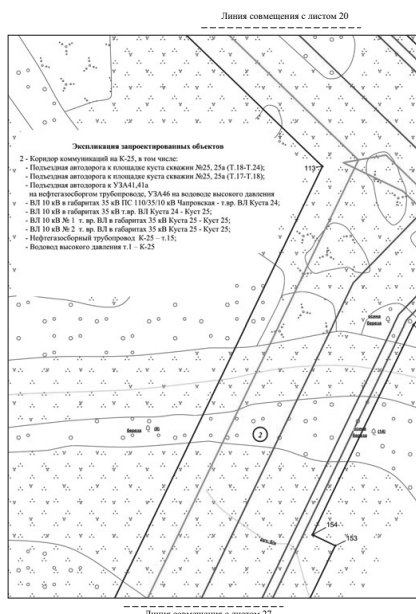
Лист 24 из 44

Основная часть проекта планировки территории для размещения линейного объекта Ханты-Мансийского автономного округа - Югры «Обустройство Чапровского месторождения. Кусты 18, 18а, 24, 24а, 25, 25а и коридоры коммуникаций». Землепользователь: АО «НК «Концафть»



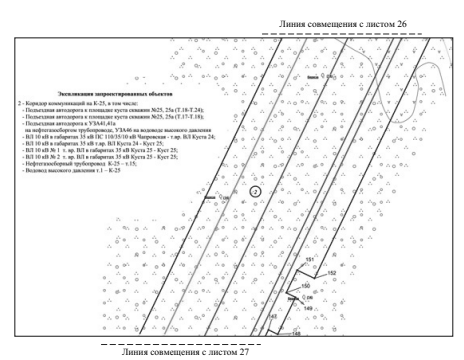
Лист 25 из 44

Основная часть проекта планировки территории для размещения линейного объекта Ханты-Мансийского автономного округа - Югры «Обустройство Чапровского месторождения. Кусты 18, 18а, 24, 24а, 25, 25а и коридоры коммуникаций». Землепользователь: АО «НК «Концафть»



Лист 26 из 44

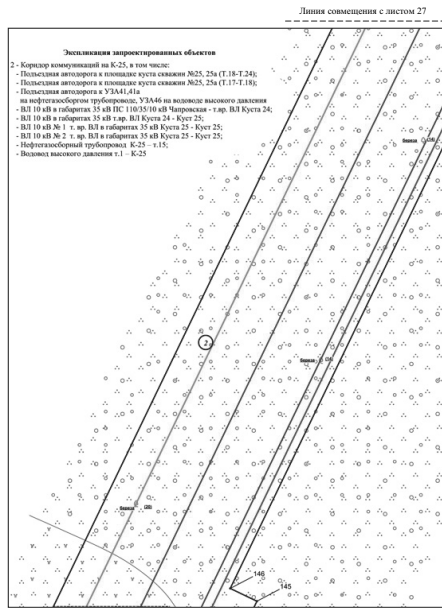
Основная часть проекта планировки территории для размещения линейного объекта Ханты-Мансийского автономного округа - Югры «Обустройство Чапровского месторождения. Кусты 18, 18а, 24, 24а, 25, 25а и коридоры коммуникаций». Землепользователь: АО «НК «Концафть»



Лист 27 из 44

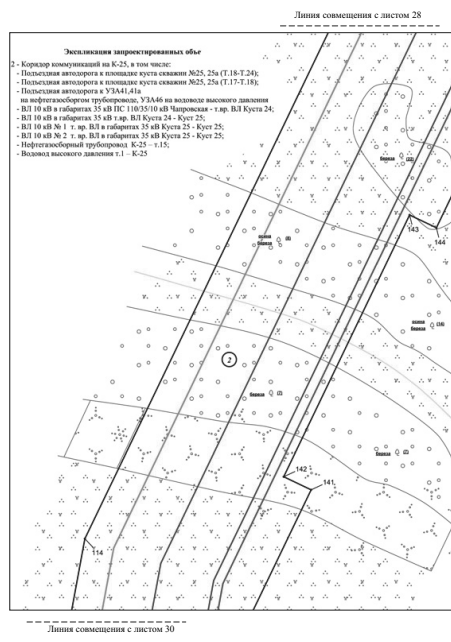


Основная часть проекта планировки территории для размещения линейного объекта Ханты-Мансийского автономного округа - Югры «Обустройство Чапровского месторождения. Кусты 18, 18а, 24, 24а, 25, 25а и коридоры коммуникаций». Землепользователь: АО «НК «Колданефть»



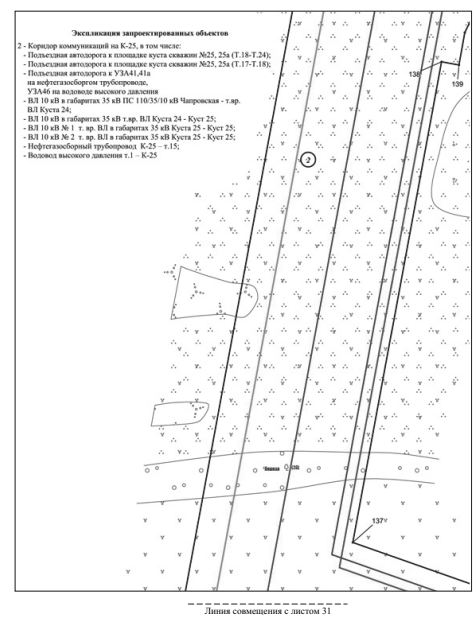
Лист 28 из 44

Основная часть проекта планировки территории для размещения линейного объекта Ханты-Мансийского автономного округа - Югры «Обустройство Чапровского месторождения. Кусты 18, 18а, 24, 24а, 25, 25а и коридоры коммуникаций». Землепользователь: АО «НК «Колданефть»



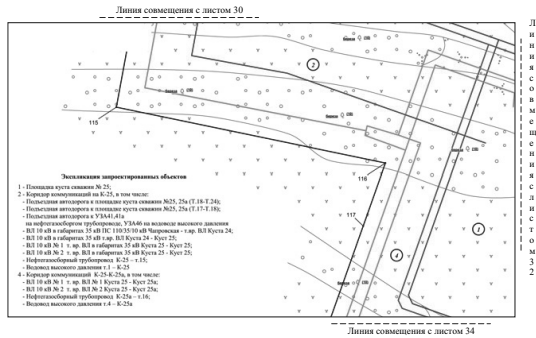
Лист 29 из 44

Основная часть проекта планировки территории для размещения линейного объекта Ханты-Мансийского автономного округа - Югры «Обустройство Чапровского месторождения. Кусты 18, 18а, 24, 24а, 25, 25а и коридоры коммуникаций». Землепользователь: АО «НК «Колданефть»



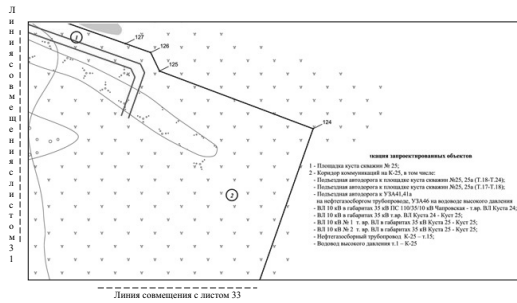
Лист 30 из 44

Основная часть проекта планировки территории для размещения линейного объекта Ханты-Мансийского автономного округа - Югры «Обустройство Чапровского месторождения. Кусты 18, 18а, 24, 24а, 25, 25а и коридоры коммуникаций». Землепользователь: АО «НК «Колданефть»



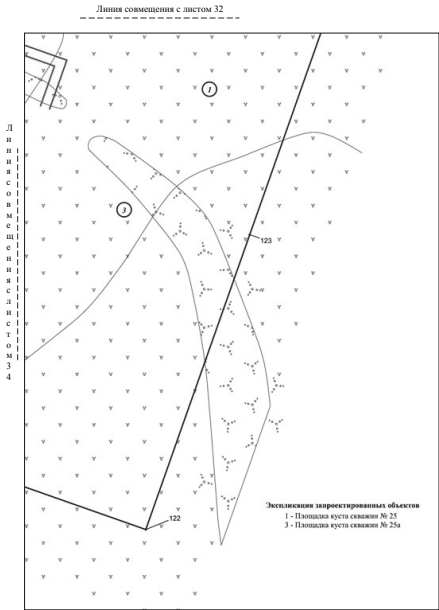
Лист 31 из 44

Основная часть проекта планировки территории для размещения линейного объекта Ханты-Мансийского автономного округа - Югры «Обустройство Чапровского месторождения. Кусты 18, 18а, 24, 24а, 25, 25а и коридоры коммуникаций». Землепользователь: АО «НК «Колданефть»



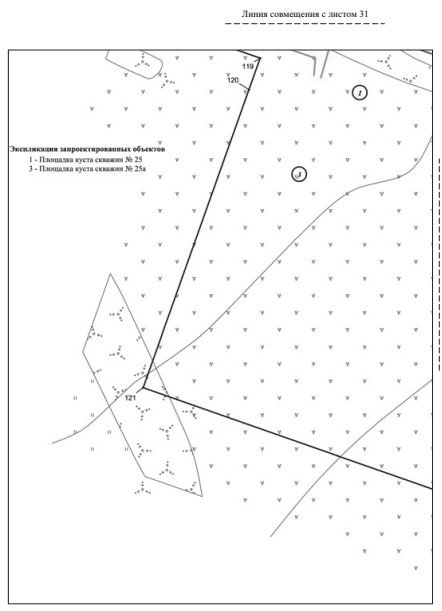
Лист 32 из 44

Основная часть проекта планировки территории для размещения линейного объекта Ханты-Мансийского автономного округа - Югры «Обустройство Чапровского месторождения. Кусты 18, 18а, 24, 24а, 25, 25а и коридоры коммуникаций». Землепользователь: АО «НК «Колданефть»



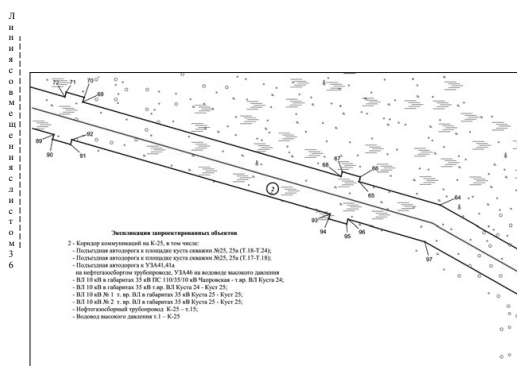
Лист 33 из 44

Основная часть проекта планировки территории для размещения линейного объекта Ханты-Мансийского автономного округа - Югры «Обустройство Чапровского месторождения. Кусты 18, 18а, 24, 24а, 25, 25а и коридоры коммуникаций». Землепользователь: АО «НК «Колданефть»



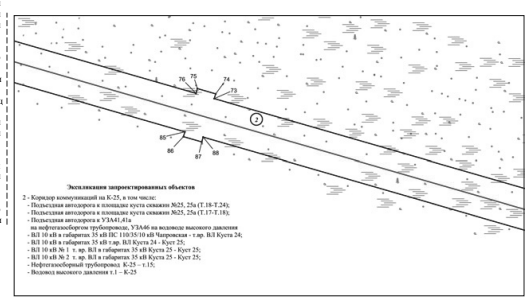
Лист 34 из 44

Основная часть проекта планировки территории для размещения линейного объекта Ханты-Мансийского автономного округа - Югры «Обустройство Чапровского месторождения. Кусты 18, 18а, 24, 24а, 25, 25а и коридоры коммуникаций». Землепользователь: АО «НК «Колданефть»



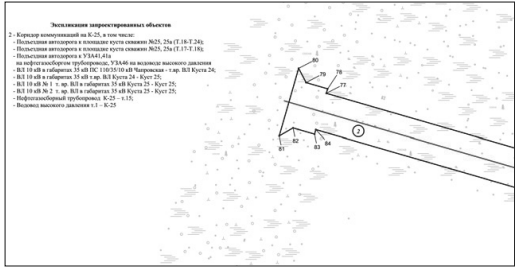
Лист 35 из 44

Основная часть проекта планировки территории для размещения линейного объекта Ханты-Мансийского автономного округа - Югры «Обустройство Чапровского месторождения. Кусты 18, 18а, 24, 24а, 25, 25а и коридоры коммуникаций». Землепользователь: АО «НК «Колданефть»



Лист 36 из 44

Основная часть проекта планировки территории для размещения линейного объекта Ханты-Мансийского автономного округа - Югры «Обустройство Чаповского месторождения. Кусты 18, 18а, 24, 24а, 25, 25а и коридоры коммуникаций». Землепользователь: АО «НК «Концаднефть»



Лист 37 из 44

Основная часть проекта планировки территории для размещения линейного объекта Ханты-Мансийского автономного округа - Югры «Обустройство Чаповского месторождения. Кусты 18, 18а, 24, 24а, 25, 25а и коридоры коммуникаций». Землепользователь: АО «НК «Концаднефть»

Каталог координатных точек зоны планируемого размещения объекта

Таблица с 3 столбцами: № точки, X, Y. Содержит координаты точек от 1 до 34.

Лист 38 из 44

Основная часть проекта планировки территории для размещения линейного объекта Ханты-Мансийского автономного округа - Югры «Обустройство Чаповского месторождения. Кусты 18, 18а, 24, 24а, 25, 25а и коридоры коммуникаций». Землепользователь: АО «НК «Концаднефть»

Таблица с 3 столбцами: 1, 2, 3. Содержит координаты точек от 35 до 70.

Лист 39 из 44

Основная часть проекта планировки территории для размещения линейного объекта Ханты-Мансийского автономного округа - Югры «Обустройство Чаповского месторождения. Кусты 18, 18а, 24, 24а, 25, 25а и коридоры коммуникаций». Землепользователь: АО «НК «Концаднефть»

Таблица с 3 столбцами: 1, 2, 3. Содержит координаты точек от 71 до 105.

Лист 40 из 44

Основная часть проекта планировки территории для размещения линейного объекта Ханты-Мансийского автономного округа - Югры «Обустройство Чаповского месторождения. Кусты 18, 18а, 24, 24а, 25, 25а и коридоры коммуникаций». Землепользователь: АО «НК «Концаднефть»

Таблица с 3 столбцами: 1, 2, 3. Содержит координаты точек от 106 до 140.

Лист 41 из 44

Основная часть проекта планировки территории для размещения линейного объекта Ханты-Мансийского автономного округа - Югры «Обустройство Чаповского месторождения. Кусты 18, 18а, 24, 24а, 25, 25а и коридоры коммуникаций». Землепользователь: АО «НК «Концаднефть»

Таблица с 3 столбцами: 1, 2, 3. Содержит координаты точек от 141 до 175.

Лист 42 из 44

Основная часть проекта планировки территории для размещения линейного объекта Ханты-Мансийского автономного округа - Югры «Обустройство Чаповского месторождения. Кусты 18, 18а, 24, 24а, 25, 25а и коридоры коммуникаций». Землепользователь: АО «НК «Концаднефть»

Таблица с 3 столбцами: 1, 2, 3. Содержит координаты точек от 176 до 212.

Лист 43 из 44

Основная часть проекта планировки территории для размещения линейного объекта Ханты-Мансийского автономного округа - Югры «Обустройство Чаповского месторождения. Кусты 18, 18а, 24, 24а, 25, 25а и коридоры коммуникаций». Землепользователь: АО «НК «Концаднефть»

Таблица с 3 столбцами: 1, 2, 3. Содержит координаты точек от 213 до 217.

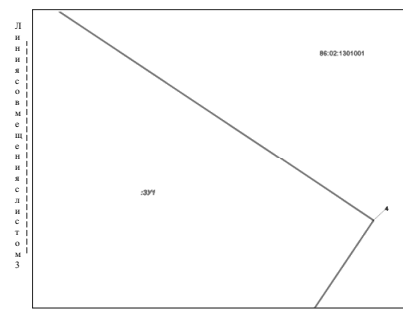
Лист 44 из 44

Основная часть проекта межевания территории для размещения линейного объекта Ханты-Мансийского автономного округа - Югры «Обустройство Чаповского месторождения. Кусты 18, 18а, 24, 24а, 25, 25а и коридоры коммуникаций». Землепользователь: АО «НК «Конданефть»

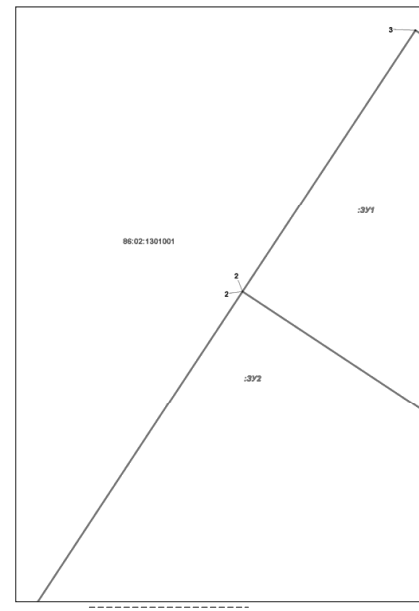
Приложение 2 к приказу департамента строительства, архитектуры и ЖКХ администрации Ханты-Мансийского района от 05.09.2018 №130-н

УСЛОВНЫЕ ОБОЗНАЧЕНИЯ	
	- граница образуемого земельного участка
	- граница земельных участков по кадастровому №
	- условный номер образуемого земельного участка
	- кадастровый номер земельных участков по кадастровому №
	- номер и граница кадастрового квартала
	- кадастровый номер образуемого земельного участка

Основная часть проекта межевания территории для размещения линейного объекта Ханты-Мансийского автономного округа - Югры «Обустройство Чаповского месторождения. Кусты 18, 18а, 24, 24а, 25, 25а и коридоры коммуникаций». Землепользователь: АО «НК «Конданефть»



Основная часть проекта межевания территории для размещения линейного объекта Ханты-Мансийского автономного округа - Югры «Обустройство Чаповского месторождения. Кусты 18, 18а, 24, 24а, 25, 25а и коридоры коммуникаций». Землепользователь: АО «НК «Конданефть»

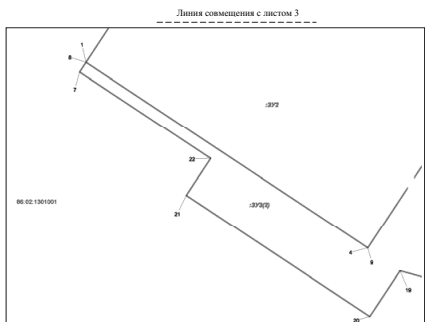


Лист 1 из 52

Лист 2 из 52

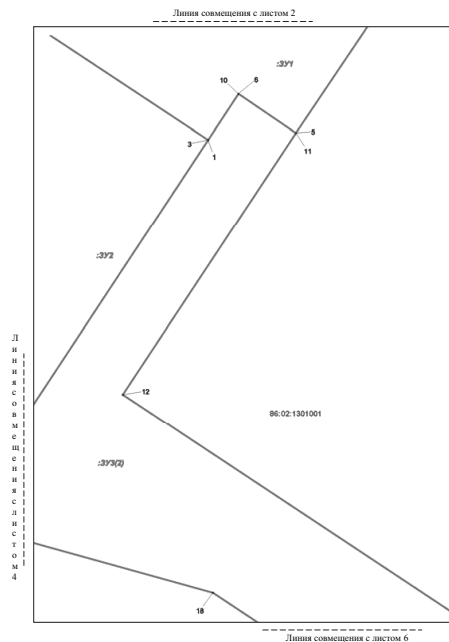
Лист 3 из 52

Основная часть проекта межевания территории для размещения линейного объекта Ханты-Мансийского автономного округа - Югры «Обустройство Чаповского месторождения. Кусты 18, 18а, 24, 24а, 25, 25а и коридоры коммуникаций». Землепользователь: АО «НК «Конданефть»



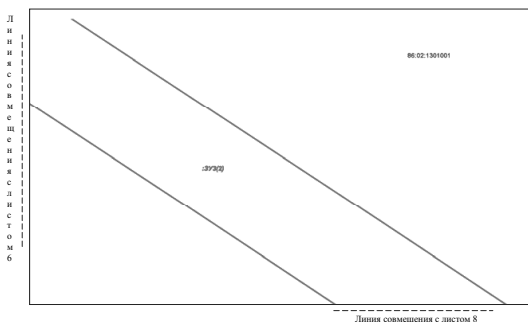
Лист 4 из 52

Основная часть проекта межевания территории для размещения линейного объекта Ханты-Мансийского автономного округа - Югры «Обустройство Чаповского месторождения. Кусты 18, 18а, 24, 24а, 25, 25а и коридоры коммуникаций». Землепользователь: АО «НК «Конданефть»



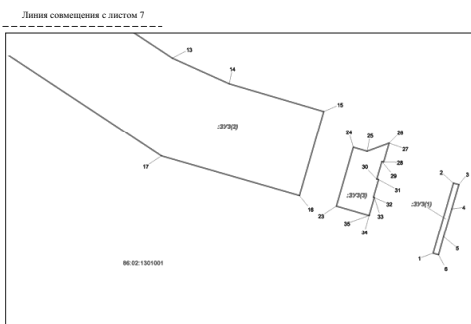
Лист 6 из 52

Основная часть проекта межевания территории для размещения линейного объекта Ханты-Мансийского автономного округа - Югры «Обустройство Чаповского месторождения. Кусты 18, 18а, 24, 24а, 25, 25а и коридоры коммуникаций». Землепользователь: АО «НК «Конданефть»



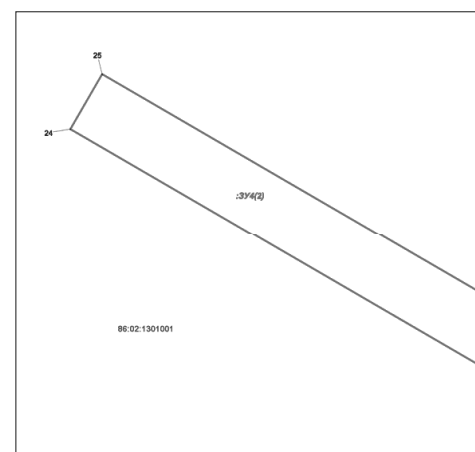
Лист 7 из 52

Основная часть проекта межевания территории для размещения линейного объекта Ханты-Мансийского автономного округа - Югры «Обустройство Чаповского месторождения. Кусты 18, 18а, 24, 24а, 25, 25а и коридоры коммуникаций». Землепользователь: АО «НК «Конданефть»



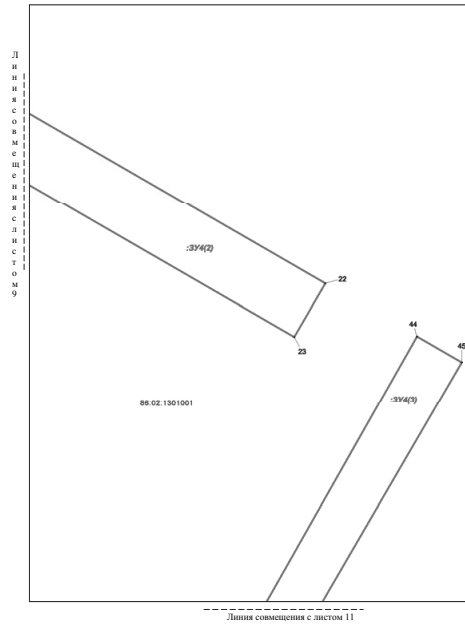
Лист 8 из 52

Основная часть проекта межевания территории для размещения линейного объекта Ханты-Мансийского автономного округа - Югры «Обустройство Чаповского месторождения. Кусты 18, 18а, 24, 24а, 25, 25а и коридоры коммуникаций». Землепользователь: АО «НК «Конданефть»



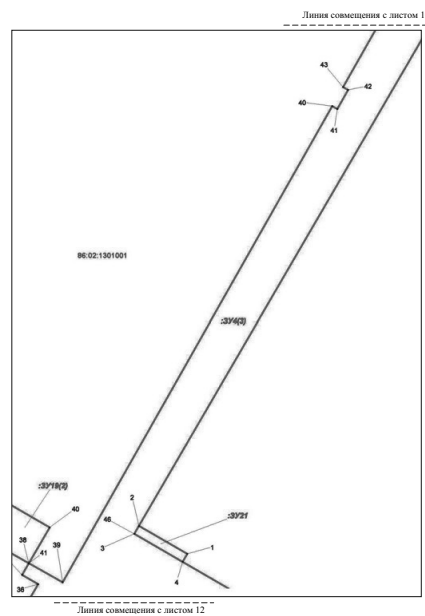
Лист 9 из 52

Основная часть проекта межевания территории для размещения линейного объекта Ханты-Мансийского автономного округа - Югры «Обустройство Чапровского месторождения. Кусты 18, 18а, 24, 24а, 25, 25а и коридоры коммуникаций». Землепользователь: АО «НК «Концафть»



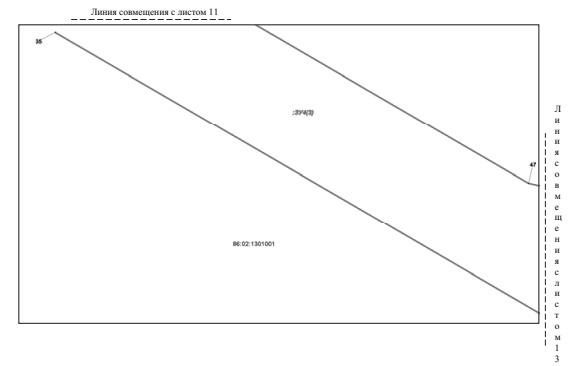
Лист 10 из 52

Основная часть проекта межевания территории для размещения линейного объекта Ханты-Мансийского автономного округа - Югры «Обустройство Чапровского месторождения. Кусты 18, 18а, 24, 24а, 25, 25а и коридоры коммуникаций». Землепользователь: АО «НК «Концафть»



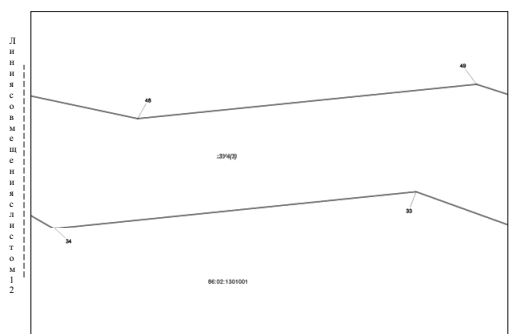
Лист 11 из 52

Основная часть проекта межевания территории для размещения линейного объекта Ханты-Мансийского автономного округа - Югры «Обустройство Чапровского месторождения. Кусты 18, 18а, 24, 24а, 25, 25а и коридоры коммуникаций». Землепользователь: АО «НК «Концафть»




Лист 12 из 52

Основная часть проекта межевания территории для размещения линейного объекта Ханты-Мансийского автономного округа - Югры «Обустройство Чапровского месторождения. Кусты 18, 18а, 24, 24а, 25, 25а и коридоры коммуникаций». Землепользователь: АО «НК «Концафть»



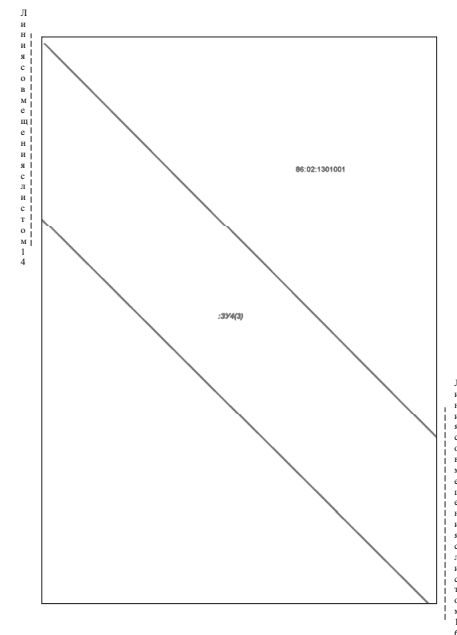
Лист 13 из 52

Основная часть проекта межевания территории для размещения линейного объекта Ханты-Мансийского автономного округа - Югры «Обустройство Чапровского месторождения. Кусты 18, 18а, 24, 24а, 25, 25а и коридоры коммуникаций». Землепользователь: АО «НК «Концафть»



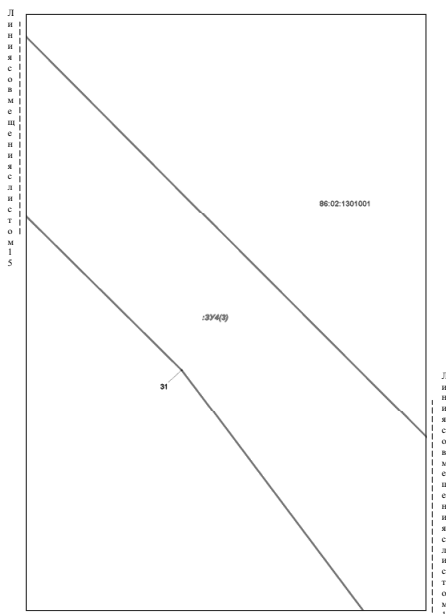
Лист 14 из 52

Основная часть проекта межевания территории для размещения линейного объекта Ханты-Мансийского автономного округа - Югры «Обустройство Чапровского месторождения. Кусты 18, 18а, 24, 24а, 25, 25а и коридоры коммуникаций». Землепользователь: АО «НК «Концафть»



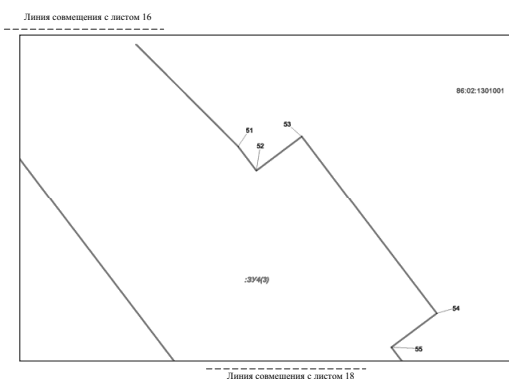
Лист 15 из 52

Основная часть проекта межевания территории для размещения линейного объекта Ханты-Мансийского автономного округа - Югры «Обустройство Чапровского месторождения. Кусты 18, 18а, 24, 24а, 25, 25а и коридоры коммуникаций». Землепользователь: АО «НК «Концафть»



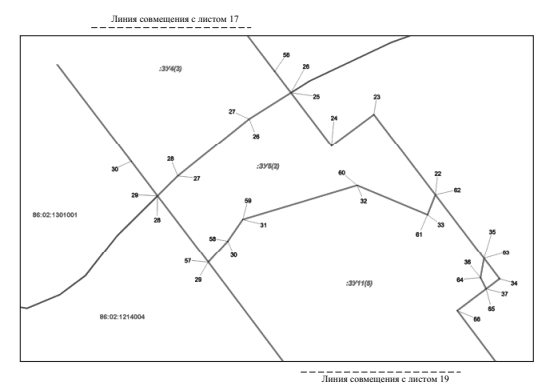
Лист 16 из 52

Основная часть проекта межевания территории для размещения линейного объекта Ханты-Мансийского автономного округа - Югры «Обустройство Чапровского месторождения. Кусты 18, 18а, 24, 24а, 25, 25а и коридоры коммуникаций». Землепользователь: АО «НК «Концафть»



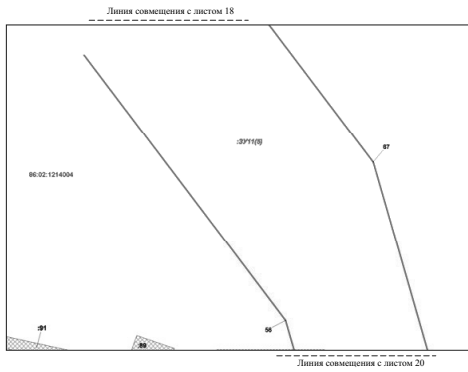
Лист 17 из 52

Основная часть проекта межевания территории для размещения линейного объекта Ханты-Мансийского автономного округа - Югры «Обустройство Чапровского месторождения. Кусты 18, 18а, 24, 24а, 25, 25а и коридоры коммуникаций». Землепользователь: АО «НК «Концафть»



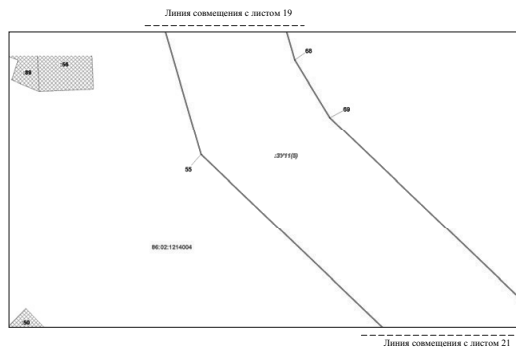
Лист 18 из 52

Основная часть проекта межевания территории для размещения линейного объекта Ханты-Мансийского автономного округа - Югры «Обустройство Чапровского месторождения. Кусты 18, 18а, 24, 24а, 25, 25а и коридоры коммуникаций». Землепользователь: АО «НК «Концафть»



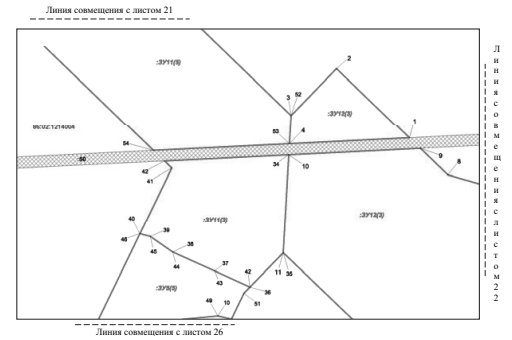
Лист 19 из 52

Основная часть проекта межевания территории для размещения линейного объекта Ханты-Мансийского автономного округа - Югры «Обустройство Чапровского месторождения. Кусты 18, 18а, 24, 24а, 25, 25а и коридоры коммуникаций». Землепользователь: АО «НК «Концафть»



Лист 20 из 52

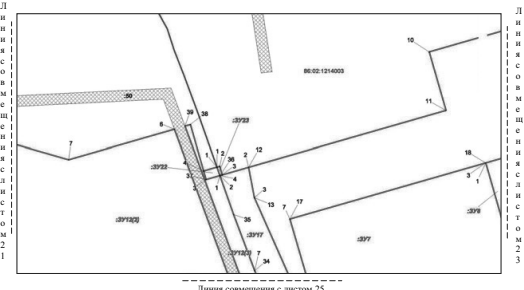
Основная часть проекта межевания территории для размещения линейного объекта Ханты-Мансийского автономного округа - Югры «Обустройство Чапровского месторождения. Кусты 18, 18а, 24, 24а, 25, 25а и коридоры коммуникаций». Землепользователь: АО «НК «Концафть»



Л  
И  
Н  
И  
И  
С  
О  
В  
М  
Е  
С  
Т  
О  
В  
А  
Я  
Ч  
А  
С  
Т  
Ь  
П  
Р  
О  
Е  
К  
Т  
А  
М  
Е  
Ж  
Е  
В  
А  
Н  
И  
Я  
Т  
Е  
Р  
И  
Т  
О  
Р  
И  
И  
Д  
Л  
Я  
Р  
А  
З  
М  
Е  
Щ  
Е  
Н  
И  
Я  
Л  
И  
Н  
Е  
Й  
Н  
О  
Г  
О  
В  
О  
Р  
О  
У  
Ю  
Г  
Р  
Ы  
«  
О  
Б  
У  
С  
Т  
Р  
О  
Й  
Т  
В  
О  
»  
Ч  
А  
П  
Р  
О  
В  
С  
К  
О  
Г  
О  
 М  
Е  
С  
Т  
О  
Р  
О  
Ж  
Д  
Е  
Н  
И  
Я  
К  
У  
С  
Т  
Ы  
1  
8  
,  
1  
8  
а  
,  
2  
4  
,  
2  
4  
а  
,  
2  
5  
,  
2  
5  
а  
И  
К  
О  
Р  
И  
Д  
О  
Р  
Ы  
К  
О  
М  
М  
У  
Н  
И  
К  
А  
Ц  
И  
Й  
З  
Е  
М  
Л  
Е  
П  
О  
Л  
Ь  
З  
О  
В  
А  
Т  
Е  
Л  
Ь  
А  
О  
«  
Н  
К  
»  
«  
К  
О  
Н  
Ц  
А  
Ф  
Т  
Ь  
»

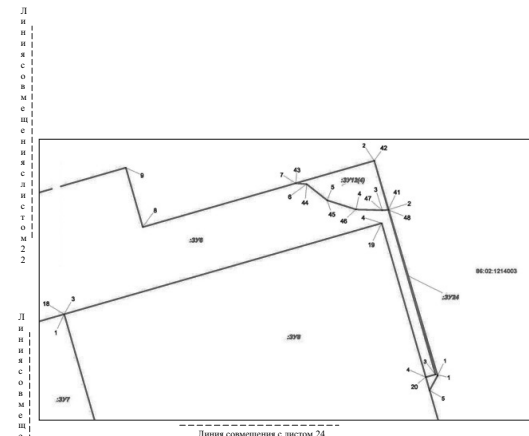
Лист 21 из 52

Основная часть проекта межевания территории для размещения линейного объекта Ханты-Мансийского автономного округа - Югры «Обустройство Чапровского месторождения. Кусты 18, 18а, 24, 24а, 25, 25а и коридоры коммуникаций». Землепользователь: АО «НК «Концафть»



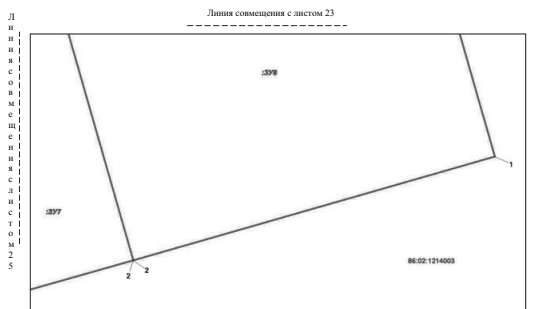
Лист 22 из 52

Основная часть проекта межевания территории для размещения линейного объекта Ханты-Мансийского автономного округа - Югры «Обустройство Чапровского месторождения. Кусты 18, 18а, 24, 24а, 25, 25а и коридоры коммуникаций». Землепользователь: АО «НК «Концафть»



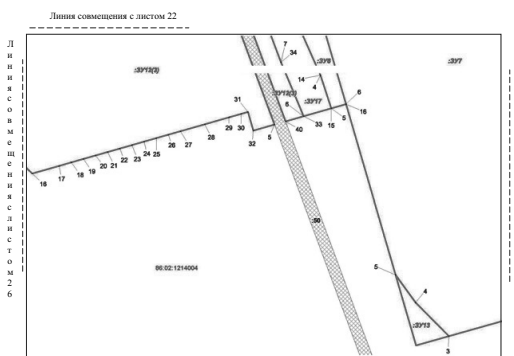
Лист 23 из 52

Основная часть проекта межевания территории для размещения линейного объекта Ханты-Мансийского автономного округа - Югры «Обустройство Чапровского месторождения. Кусты 18, 18а, 24, 24а, 25, 25а и коридоры коммуникаций». Землепользователь: АО «НК «Концафть»



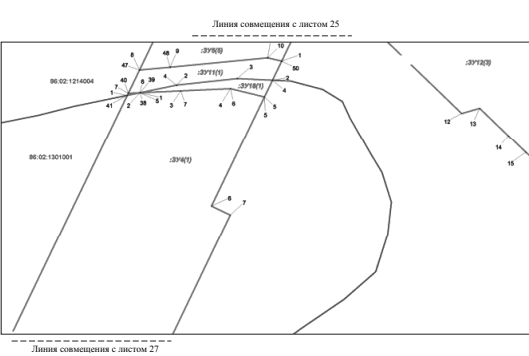
Лист 24 из 52

Основная часть проекта межевания территории для размещения линейного объекта Ханты-Мансийского автономного округа - Югры «Обустройство Чапровского месторождения. Кусты 18, 18а, 24, 24а, 25, 25а и коридоры коммуникаций». Землепользователь: АО «НК «Концафть»



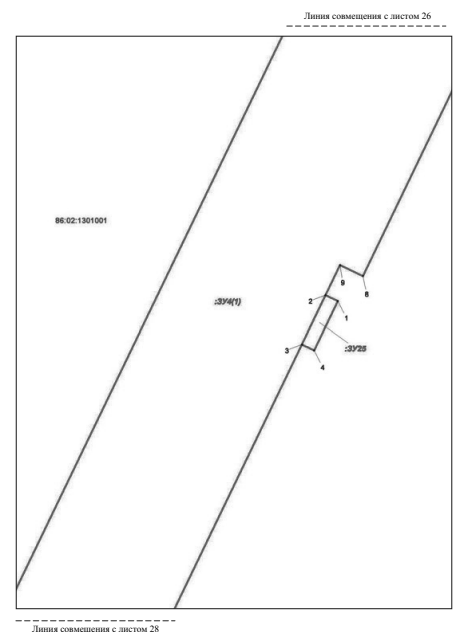
Лист 25 из 52

Основная часть проекта межевания территории для размещения линейного объекта Ханты-Мансийского автономного округа - Югры «Обустройство Чапровского месторождения. Кусты 18, 18а, 24, 24а, 25, 25а и коридоры коммуникаций». Землепользователь: АО «НК «Концафть»



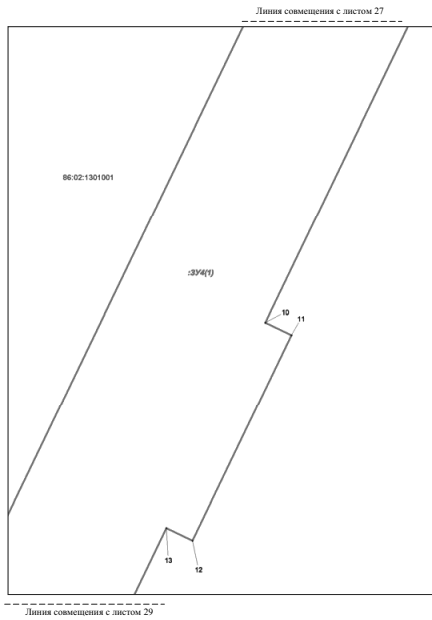
Лист 26 из 52

Основная часть проекта межевания территории для размещения линейного объекта Ханты-Мансийского автономного округа - Югры «Обустройство Чапровского месторождения. Кусты 18, 18а, 24, 24а, 25, 25а и коридоры коммуникаций». Землепользователь: АО «НК «Концафть»



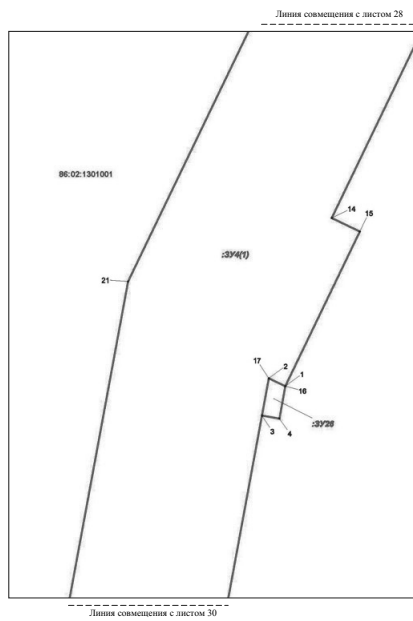
Лист 27 из 52

Основная часть проекта межевания территории для размещения линейного объекта Ханты-Мансийского автономного округа - Югры «Обустройство Чапровского месторождения. Кусты 18, 18а, 24, 24а, 25, 25а и коридоры коммуникаций». Землепользователь: АО «НК «Когданефть»



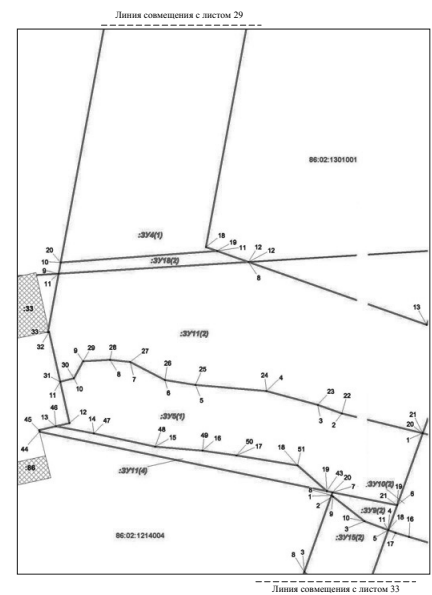
Лист 28 из 52

Основная часть проекта межевания территории для размещения линейного объекта Ханты-Мансийского автономного округа - Югры «Обустройство Чапровского месторождения. Кусты 18, 18а, 24, 24а, 25, 25а и коридоры коммуникаций». Землепользователь: АО «НК «Когданефть»



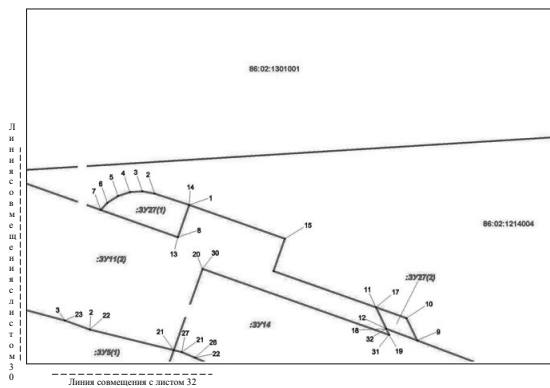
Лист 29 из 52

Основная часть проекта межевания территории для размещения линейного объекта Ханты-Мансийского автономного округа - Югры «Обустройство Чапровского месторождения. Кусты 18, 18а, 24, 24а, 25, 25а и коридоры коммуникаций». Землепользователь: АО «НК «Когданефть»



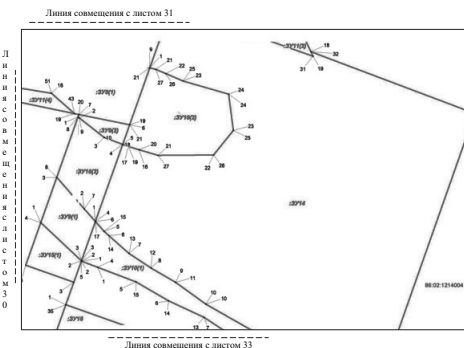
Лист 30 из 52

Основная часть проекта межевания территории для размещения линейного объекта Ханты-Мансийского автономного округа - Югры «Обустройство Чапровского месторождения. Кусты 18, 18а, 24, 24а, 25, 25а и коридоры коммуникаций». Землепользователь: АО «НК «Когданефть»



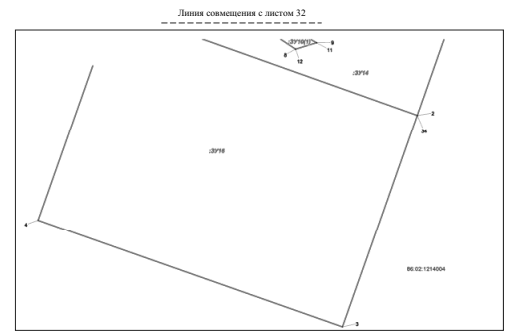
Лист 31 из 52

Основная часть проекта межевания территории для размещения линейного объекта Ханты-Мансийского автономного округа - Югры «Обустройство Чапровского месторождения. Кусты 18, 18а, 24, 24а, 25, 25а и коридоры коммуникаций». Землепользователь: АО «НК «Когданефть»



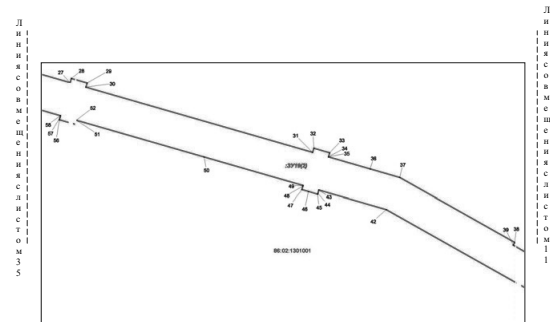
Лист 32 из 52

Основная часть проекта межевания территории для размещения линейного объекта Ханты-Мансийского автономного округа - Югры «Обустройство Чапровского месторождения. Кусты 18, 18а, 24, 24а, 25, 25а и коридоры коммуникаций». Землепользователь: АО «НК «Когданефть»



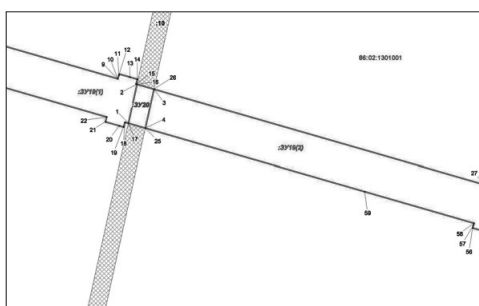
Лист 33 из 52

Основная часть проекта межевания территории для размещения линейного объекта Ханты-Мансийского автономного округа - Югры «Обустройство Чапровского месторождения. Кусты 18, 18а, 24, 24а, 25, 25а и коридоры коммуникаций». Землепользователь: АО «НК «Когданефть»



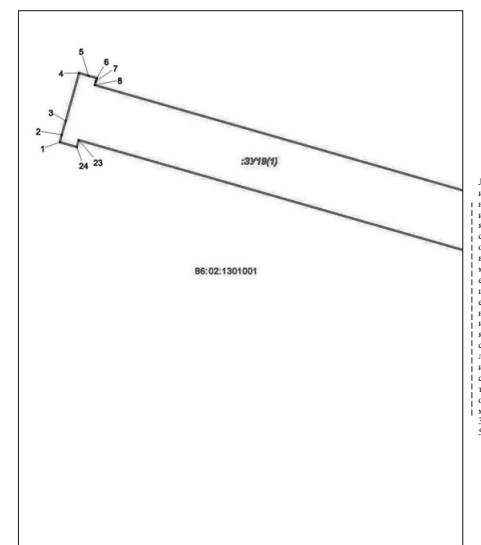
Лист 34 из 52

Основная часть проекта межевания территории для размещения линейного объекта Ханты-Мансийского автономного округа - Югры «Обустройство Чапровского месторождения. Кусты 18, 18а, 24, 24а, 25, 25а и коридоры коммуникаций». Землепользователь: АО «НК «Когданефть»



Лист 35 из 52

Основная часть проекта межевания территории для размещения линейного объекта Ханты-Мансийского автономного округа - Югры «Обустройство Чапровского месторождения. Кусты 18, 18а, 24, 24а, 25, 25а и коридоры коммуникаций». Землепользователь: АО «НК «Когданефть»



Лист 36 из 52

Основная часть проекта межевания территории для размещения линейного объекта Ханты-Мансийского автономного округа - Югры «Обустройство Чаповского месторождения. Кусты 18, 18а, 24, 24а, 25, 25а и коридоры коммуникаций». Землепользователь: АО «НК «Кондапефть»

Каталог координат поворотных точек образующего земельного участка

Table with 3 columns: № точки, X, Y. It lists coordinate points for various sections labeled :YV1, :YV2, :YV3, and :YV4.

Основная часть проекта межевания территории для размещения линейного объекта Ханты-Мансийского автономного округа - Югры «Обустройство Чаповского месторождения. Кусты 18, 18а, 24, 24а, 25, 25а и коридоры коммуникаций». Землепользователь: АО «НК «Кондапефть»

Table with 3 columns: №, X, Y. It lists coordinate points for sections labeled :YV4, :YV5, and :YV6.

Основная часть проекта межевания территории для размещения линейного объекта Ханты-Мансийского автономного округа - Югры «Обустройство Чаповского месторождения. Кусты 18, 18а, 24, 24а, 25, 25а и коридоры коммуникаций». Землепользователь: АО «НК «Кондапефть»

Table with 3 columns: №, X, Y. It lists coordinate points for sections labeled :YV5, :YV6, and :YV7.

Основная часть проекта межевания территории для размещения линейного объекта Ханты-Мансийского автономного округа - Югры «Обустройство Чаповского месторождения. Кусты 18, 18а, 24, 24а, 25, 25а и коридоры коммуникаций». Землепользователь: АО «НК «Кондапефть»

Table with 3 columns: №, X, Y. It lists coordinate points for sections labeled :YV7, :YV8, and :YV9.

Основная часть проекта межевания территории для размещения линейного объекта Ханты-Мансийского автономного округа - Югры «Обустройство Чаповского месторождения. Кусты 18, 18а, 24, 24а, 25, 25а и коридоры коммуникаций». Землепользователь: АО «НК «Кондапефть»

Table with 3 columns: №, X, Y. It lists coordinate points for sections labeled :YV9, :YV10, and :YV11.

Основная часть проекта межевания территории для размещения линейного объекта Ханты-Мансийского автономного округа - Югры «Обустройство Чаповского месторождения. Кусты 18, 18а, 24, 24а, 25, 25а и коридоры коммуникаций». Землепользователь: АО «НК «Кондапефть»

Table with 3 columns: №, X, Y. It lists coordinate points for sections labeled :YV11, :YV12, and :YV13.

Основная часть проекта межевания территории для размещения линейного объекта Ханты-Мансийского автономного округа - Югры «Обустройство Чаповского месторождения. Кусты 18, 18а, 24, 24а, 25, 25а и коридоры коммуникаций». Землепользователь: АО «НК «Кондапефть»

Table with 3 columns: №, X, Y. It lists coordinate points for sections labeled :YV13, :YV14, and :YV15.

Основная часть проекта межевания территории для размещения линейного объекта Ханты-Мансийского автономного округа - Югры «Обустройство Чаповского месторождения. Кусты 18, 18а, 24, 24а, 25, 25а и коридоры коммуникаций». Землепользователь: АО «НК «Кондапефть»

Table with 3 columns: №, X, Y. It lists coordinate points for sections labeled :YV15, :YV16, and :YV17.

Основная часть проекта межевания территории для размещения линейного объекта Ханты-Мансийского автономного округа - Югры «Обустройство Чаповского месторождения. Кусты 18, 18а, 24, 24а, 25, 25а и коридоры коммуникаций». Землепользователь: АО «НК «Кондапефть»

Table with 3 columns: №, X, Y. It lists coordinate points for sections labeled :YV17, :YV18, and :YV19.

Основная часть проекта межевания территории для размещения линейного объекта Ханты-Мансийского автономного округа - Югры  
 «Обустройство Чаповского месторождения.  
 Кусты 18, 18а, 24, 24а, 25, 25а и коридоры коммуникаций». Землепользователь: АО «НК «Конданефть»

1	2	3
56	877883.18	2705174.86
57	877803.76	2704857.98
58	877824.86	2704877.14
59	877846.50	2704891.84
60	877880.64	2705004.54
61	877851.28	2705073.86
62	877871.16	2705081.58
63	877807.52	2705129.54
64	877788.34	2705126.06
65	877777.26	2705131.62
66	877755.84	2705103.18
67	877543.64	2705263.04
68	877307.18	2705330.84
69	877242.68	2705369.58
3Y12		
1	876856.34	2705869.38
2	876931.12	2705791.94
3	876881.26	2705743.78
4	876850.06	2705742.02
5	876601.40	2706204.26
6	876823.24	2706122.36
7	876789.72	2706005.48
8	876816.88	2705910.24
9	876845.04	2705881.08
10	876838.12	2705741.34
11	876733.58	2705735.46
12	876609.06	2705864.38
13	876614.32	2705882.70
14	876585.88	2705912.14
15	876568.80	2705929.82
16	876549.72	2705949.58
17	876557.82	2705977.88
18	876561.48	2705990.64
19	876565.14	2706003.40
20	876568.80	2706016.18
21	876572.46	2706028.94
22	876576.12	2706041.70
23	876579.78	2706054.46

Лист 46 из 52

Основная часть проекта межевания территории для размещения линейного объекта Ханты-Мансийского автономного округа - Югры  
 «Обустройство Чаповского месторождения.  
 Кусты 18, 18а, 24, 24а, 25, 25а и коридоры коммуникаций». Землепользователь: АО «НК «Конданефть»

1	2	3
24	876583.44	2706067.22
25	876587.10	2706079.98
26	876590.76	2706092.74
27	876594.42	2706105.50
28	876601.72	2706131.04
29	876609.04	2706156.56
30	876612.70	2706169.32
31	876614.72	2706176.38
32	876595.02	2706182.02
33	876610.18	2706234.94
34	876667.10	2706211.16
35	876729.26	2706187.84
36	876772.28	2706172.66
37	876767.90	2706157.38
38	876828.30	2706140.06
39	876826.60	2706134.08
40	876604.74	2706215.94
41	876899.84	2706819.32
42	876695.32	2706804.00
43	876928.82	2706718.56
44	876927.78	2706730.52
45	876910.30	2706752.76
46	876900.30	2706784.22
47	876889.48	2706812.76
48	876899.84	2706819.32
3Y13		
1	876443.08	2706331.60
2	876414.00	2706352.60
3	876378.40	2706387.68
4	876368.68	2706353.14
3Y14		
1	874296.96	2704986.34
2	874296.94	2704986.36
3	874296.46	2704986.86
4	874289.54	2705005.08
5	874272.78	2705049.26
6	874250.78	2705087.10
7	874231.94	2705127.86

Лист 47 из 52

Основная часть проекта межевания территории для размещения линейного объекта Ханты-Мансийского автономного округа - Югры  
 «Обустройство Чаповского месторождения.  
 Кусты 18, 18а, 24, 24а, 25, 25а и коридоры коммуникаций». Землепользователь: АО «НК «Конданефть»

1	2	3
8	874198.58	2705178.52
9	874205.88	2705202.58
10	874247.08	2705130.04
11	874272.26	2705095.06
12	874288.72	2705066.68
13	874305.42	2705041.30
14	874326.06	2705017.94
15	874330.88	2705012.46
17	874342.30	2705002.44
18	874431.08	2705033.98
19	874428.58	2705040.64
20	874424.96	2705052.84
21	874418.40	2705074.76
22	874418.84	2705138.82
23	874447.12	2705161.70
24	874488.90	2705156.32
25	874504.08	2705103.56
26	874512.54	2705083.74
27	874517.42	2705072.32
29	874519.16	2705065.24
30	874590.10	2705090.42
31	874532.50	2705253.72
32	874537.78	2705251.22
33	874466.68	2705440.30
34	874122.46	2705318.86
35	874246.44	2704968.34
36	874272.32	2704977.60
3Y15		
1	874341.00	2704939.42
2	874296.96	2704986.34
3	874272.32	2704977.60
4	874291.96	2704922.06
5	874462.76	2704982.48
6	874461.58	2704983.84
7	874439.10	2705012.60
8	874431.10	2705033.96
9	874431.08	2705033.98
10	874442.30	2705002.44

Лист 48 из 52

Основная часть проекта межевания территории для размещения линейного объекта Ханты-Мансийского автономного округа - Югры  
 «Обустройство Чаповского месторождения.  
 Кусты 18, 18а, 24, 24а, 25, 25а и коридоры коммуникаций». Землепользователь: АО «НК «Конданефть»

1	2	3
11	874356.72	2704989.68
12	874393.12	2704957.86
3Y16		
1	874246.44	2704968.34
2	874122.46	2705318.86
3	873877.76	2705232.52
4	874001.14	2704881.54
3Y17		
1	876772.28	2706172.66
2	876781.38	2706204.40
3	876747.90	2706210.82
4	876653.54	2706252.60
5	876618.50	2706263.94
6	876610.18	2706234.94
7	876667.10	2706211.16
3Y18		
1	876630.42	2705535.80
2	876638.16	2705573.10
3	876644.88	2705634.94
4	876643.22	2705671.10
5	876626.06	2705662.84
6	876634.56	2705628.18
7	876632.28	2705577.34
8	874674.90	2704907.20
9	874664.28	2704735.06
10	874674.42	2704736.92
11	874684.96	2704878.70
12	874674.90	2704907.18
3Y19		
1	880019.22	2701170.90
2	880024.38	2701172.16
3	880033.98	2701174.92
4	880067.42	2701184.18
5	880065.54	2701190.66
6	880063.88	2701196.42
7	880061.48	2701195.72
8	880059.08	2701195.02
9	879948.04	2701579.30

Лист 49 из 52

Основная часть проекта межевания территории для размещения линейного объекта Ханты-Мансийского автономного округа - Югры  
 «Обустройство Чаповского месторождения.  
 Кусты 18, 18а, 24, 24а, 25, 25а и коридоры коммуникаций». Землепользователь: АО «НК «Конданефть»

1	2	3
10	879948.04	2701579.32
11	879951.76	2701580.40
12	879952.84	2701580.70
13	879949.78	2701591.36
14	879947.58	2701598.94
15	879942.78	2701597.56
16	879942.50	2701598.54
17	879903.34	2701589.94
18	879904.34	2701586.46
19	879899.54	2701585.06
20	879900.72	2701580.98
21	879904.82	2701566.82
22	879999.62	2701568.20
23	880020.66	2701183.92
24	880015.84	2701182.54
25	879898.44	2701606.90
26	879937.58	2701615.54
27	879841.74	2701947.26
28	879846.54	2701948.64
29	879841.26	2701966.90
30	879836.46	2701965.52
31	879760.68	2702227.78
32	879765.48	2702229.18
33	879760.20	2702247.42
34	879755.42	2702246.04
35	879755.40	2702246.04
36	879741.48	2702294.26
37	879731.58	2702328.54
38	879656.36	2702461.54
39	879653.30	2702459.76
40	879625.18	2702508.18
41	879594.20	2702490.20
42	879694.44	2702312.92
43	879716.98	2702234.94
44	879713.26	2702233.86
45	879712.18	2702233.54
46	879715.26	2702222.88
47	879717.46	2702215.30

Лист 50 из 52

Основная часть проекта межевания территории для размещения линейного объекта Ханты-Мансийского автономного округа - Югры  
 «Обустройство Чаповского месторождения.  
 Кусты 18, 18а, 24, 24а, 25, 25а и коридоры коммуникаций». Землепользователь: АО «НК «Конданефть»

1	2	3
48	879721.38	2702216.44
49	879722.26	2702216.68
50	879755.36	2702102.10
51	879798.04	2701954.42
52	879798.02	2701954.42
53	879798.02	2701954.40
54	879794.62	2701953.42
55	879793.24	2701953.02
56	879798.50	2701934.78
57	879800.90	2701935.46
58	879803.30	2701936.16
59	879834.94	2701826.66
3Y20		
1	879903.34	2701589.94
2	879942.52	2701598.54
3	879937.58	2701615.54
4	879898.44	2701606.90
3Y21		
1	879602.32	2702627.04
2	879626.58	2702585.32
3	879619.66	2702581.30
4	879595.40	2702623.02
3Y22		
1	876781.60	2706169.00
2	876772.30	2706173.00
3	876767.90	2706157.00
4	876777.40	2706155.00
3Y23		
1	876781.62	2706169.36
2	876782.52	2706172.48
3	876773.02	2706175.20
4	876772.28	2706172.66
3Y24		
1	876719.52	2706873.00
2	876953.32	2706804.00
3	876720.84	2706870.60
4	876717.86	2706860.18
5	876703.54	2706864.26

Лист 51 из 52

Основная часть проекта межевания территории для размещения линейного объекта Ханты-Мансийского автономного округа - Югры  
 «Обустройство Чаповского месторождения.  
 Кусты 18, 18а, 24, 24а, 25, 25а и коридоры коммуникаций». Землепользователь: АО «НК «Конданефть»

1	2	3
3Y25		
1	876155.72	2705449.54
2	876160.70	2705439.18
3	876119.46	2705419.36
4	876114.48	2705429.72
3Y26		
1	875105.10	2704959.96
2	875111.54	2704946.54
3	875081.26	2704940.98
4	875078.64	2704955.22
3Y27		
1	874646.00	2705078.82
2	874655.92	2705048.64
3	874657.94	2705037.84
4	874657.22	2705026.90
5	874653.80	2705016.48
6	874647.92	2705007.22
7	874641.64	2705001.30
8	874617.78	2705068.86
9	874527.62	2705278.22
10	874547.12	2705268.90
11	874556.52	2705242.26
12	874537.78	2705251.22

Лист 52 из 52

Основная часть документации по планировке территории для размещения линейного объекта Ханты-Мансийского автономного округа - Югры «Обустройство Чаповского месторождения. Кусты 18, 18а, 24, 24а, 25, 25а и коридоры коммуникаций». Землепользователь: АО «НК «Конданефть»

Приложение 3  
к приказу департамента строительства, архитектуры и ЖКХ администрации Ханты-Мансийского района от 05.09.2018 №130-н

### I. Проект планировки территории

#### 1. Положения о характеристиках планируемого развития территории

##### 1.1 Общие положения

Проект планировки территории для линейного объекта «Обустройство Чаповского месторождения. Кусты 18, 18а, 24, 24а, 25, 25а и коридоры коммуникаций» подготовлен на основании:

- Градостроительного кодекса Российской Федерации;
- Земельного кодекса Российской Федерации;
- Приказа Департамента строительства, архитектуры и ЖКХ Администрации Ханты – Мансийского района, Ханты-Мансийского автономного округа - Югры от 14.06.2018г. № 73-н «О подготовке документации по планировке территории для размещения объекта «Обустройство Чаповского месторождения. Кусты 18, 18а, 24, 24а, 25, 25а и коридоры коммуникаций»;
- технического задания на разработку, согласование и утверждение Документации по планировке территории по объекту: «Обустройство Чаповского месторождения. Кусты 18, 18а, 24, 24а, 25, 25а и коридоры коммуникаций»;
- инженерных изысканий, выполненных ПАО «Гипротюменнефтегаз».

Проект планировки территории для размещения линейного объекта «Обустройство Чаповского месторождения. Кусты 18, 18а, 24, 24а, 25, 25а и коридоры коммуникаций», расположенного на территории Ханты-Мансийского района, Ханты – Мансийского автономного округа – Югры, представлен в приложении № 1 к настоящей документации.



## 2. Положение о размещении линейных объектов

2.1 Наименование, основные характеристики и назначение планируемого для размещения линейного объекта

В состав проектируемого объекта «Обустройство Чаповского месторождения. Кусты 18, 18а, 24, 24а, 25, 25а и коридоры коммуникаций» входят:

1. Площадка куста скважин № 25, количество скважин - 17 шт;
2. Коридор коммуникаций на К-25, в том числе:
  - Подъездная автодорога к площадке куста скважин №25;25а (Т.17-Т.18), ориентировочной протяженностью 1,437 км;
  - Подъездная автодорога к площадке куста скважин №25;25а (Т.18-Т.24), ориентировочной протяженностью 7,280 км;
  - Подъездная автодорога к УЗА №41, №41а на нефтегазосборном трубопроводе, к УЗА №46 на водоводе высокого давления;
  - ВЛ 10 кВ в габаритах 35 кВ ПС 110/35/10 кВ Чаповская - т.вр. ВЛ Куста 24, ориентировочной протяженностью 13,5 км;
  - ВЛ 10 кВ в габаритах 35 кВ т.вр. ВЛ Куста 24 - Куст 25, ориентировочной протяженностью 13,5 км;
  - ВЛ 10 кВ № 1 т. вр. ВЛ в габаритах 35 кВ Куста 25 - Куст 25, ориентировочной протяженностью 13,5 км;
  - ВЛ 10 кВ № 2 т. вр. ВЛ в габаритах 35 кВ Куста 25 - Куст 25, ориентировочной протяженностью 13,5 км;
  - Нефтегазосборный трубопровод К-25 – т.15, ориентировочной протяженностью 8,5 км;
  - Водовод высокого давления т.1 – К-25, ориентировочной протяженностью 8,5 км
3. Площадка куста скважин № 25а, количество скважин - 10 шт;
4. Коридор коммуникаций К-25-К-25а, в том числе:
  - ВЛ 10 кВ № 1 т. вр. ВЛ № 1 Куста 25 - Куст 25а, ориентировочной протяженностью 0,6 км;
  - ВЛ 10 кВ № 2 т. вр. ВЛ № 2 Куста 25 - Куст 25а, ориентировочной протяженностью 0,6 км;
  - Нефтегазосборный трубопровод К-25а – т.16, ориентировочной протяженностью 0,6 км;
  - Водовод высокого давления т.4 – К-25а, ориентировочной протяженностью 0,6 км;
5. Площадка куста скважин № 24, количество скважин – 24 шт;
6. Коридор коммуникаций на К-24, в том числе:
  - Подъездная автодорога к площадке куста скважин №24;24а (Т.23-Т.22), ориентировочной протяженностью 0,827 км;
  - ВЛ 10 кВ № 1 т. вр. ВЛ в габаритах 35 кВ Куста 25 - Куст 24, ориентировочной протяженностью 1,6 км;
  - ВЛ 10 кВ № 2 т. вр. ВЛ в габаритах 35 кВ Куста 25 - Куст 24, ориентировочной протяженностью 1,6 км;
  - Нефтегазосборный трубопровод К-24 – т.18, ориентировочной протяженностью 1,6 км;
  - Водовод высокого давления т.2 – К-24, ориентировочной протяженностью 1,6 км
7. Площадка куста скважин № 24а, количество – 2 шт;
- ВЛ-10 кВ №1 куста скважин № 24а, ориентировочной протяженностью 0,4 км;
- ВЛ-10 кВ №2 куста скважин № 24а, ориентировочной протяженностью 0,4 км;
- Нефтегазосборный трубопровод К-24а – т.17, ориентировочной протяженностью 0,4 км;
- Водовод высокого давления т.3 – К-24а, ориентировочной протяженностью 0,4 км
8. Площадка куста скважин № 18, количество скважин – 22 шт;
9. Коридор коммуникаций на К-18, в том числе:
  - Подъездная автодорога к площадке куста скважин №18;18а(Т.15-Т.16), ориентировочной протяженностью 2,0 км;
  - ВЛ-10 кВ №1 куста скважин № 24а, ориентировочной протяженностью 2,3 км;
  - ВЛ-10 кВ №2 куста скважин № 24а, ориентировочной протяженностью 2,3 км;
  - Нефтегазосборный трубопровод К-18 – т.13, ориентировочной протяженностью 2,3 км;
  - Водовод высокого давления т.6 – К-18, ориентировочной протяженностью 2,3 км;
  - 10. Площадка куста скважин № 18а (7 шт.), в том числе:
    - ВЛ 10 кВ № 1 т. вр. ВЛ № 1 Куста 18 - Куст 18а, ориентировочной протяженностью 0,7 км;
    - ВЛ 10 кВ № 2 т. вр. ВЛ № 2 Куста 18 - Куст 18а, ориентировочной протяженностью 0,7 км;
    - Нефтегазосборный трубопровод К-18а – т.14, ориентировочной протяженностью 0,7 км;
    - Водовод высокого давления т.7 – К-18а, ориентировочной протяженностью 0,7 км;

2.2 Перечень субъектов Российской Федерации и муниципальных районов, на территориях которых устанавливается зона планируемого размещения линейного объекта

В административном отношении объект расположен в ХМАО-Югра, в Ханты-Мансийском районе, на землях лесного фонда (Самаровское лесничество).

2.3 Перечень координат характерных точек границ зон планируемого размещения линейного объекта

Каталог координат характерных точек устанавливаемых красных линий и поворотных точек зоны планируемого размещения линейного объекта «Обустройство Чаповского месторождения. Кусты 18, 18а, 24, 24а, 25, 25а и коридоры коммуникаций», расположенного на территории Ханты-Мансийского района, Ханты – Мансийского автономного округа – Югры представлен в приложении № 1 к настоящей документации.

2.4 Перечень координат характерных точек границ зон планируемого размещения линейных объектов, подлежащих переносу (переустройству) из зон планируемого размещения объекта

Проектом планировки территории не предусматривается перенос (переустройство) линейных объектов из зон планируемого размещения объекта.

2.5 Предельные параметры разрешенного строительства, реконструкции объектов капитального строительства, входящих в состав линейного объекта в границах зон его планируемого размещения

Предельные (минимальные и (или) максимальные) размеры земельных участков и предельные параметры разрешенного строительства, реконструкции объектов капитального строительства не подлежат установлению.

Учитывая основные технические характеристики проектируемого объекта, проектом планировки территории определены границы зоны его планируемого размещения.

Общая площадь зоны планируемого размещения проектируемого объекта составляет 220,3885 га.

Граница зоны планируемого размещения объекта установлена в соответствии с требованиями действующих норм отвода земель и учтена при разработке документации по планировке территории.

2.6 Информация о необходимости осуществления мероприятий по сохранению объектов культурного наследия от возможного негативного воздействия в связи с размещением линейного объекта

На оцениваемой территории находится ряд выявленных объектов историко-культурного наследия (ИКН) ХМАО-Югры. Согласно заключению Службы государственной охраны объектов

культурного наследия ХМАО-Югры на территории испрашиваемых земельных участков объекты культурного наследия (ИКН), включенные в единый государственный реестр объектов ИКН народов РФ отсутствуют. Испрашиваемые земельные участки расположены вне зон охраны/защитных зон объектов культурного наследия.

Использование земельных участков, расположенных в перспективных и малоперспективных зонах нахождения объектов ИКН, определяется правилами землепользования и застройки в соответствии с требованиями охраны памятников истории и культуры (Федеральный закон от 18 декабря 2006 г. № 232-ФЗ "О внесении изменений в Градостроительный кодекс Российской Федерации и отдельные законодательные акты Российской Федерации").

При проведении строительных работ необходимо учитывать, что некоторые объекты историко-культурного наследия визуально не фиксируются, поэтому сохраняется вероятность их обнаружения при проведении земляных работ. В случае обнаружения объекта, обладающего признаками объекта культурного наследия, в процессе строительства, реконструкции, капитального ремонта, осуществляющего строительство, должно приостановить строительство, реконструкцию, капитальный ремонт, известить об обнаружении такого объекта органы, предусмотренные законодательством Российской Федерации об объектах культурного наследия (Градостроительный кодекс РФ от 29 декабря 2004 г. № 190-ФЗ, ст. 52 п. 8).

Производство строительных работ на данных участках должно осуществляться строго в пределах землеотвода и соблюдением представленных в проекте мероприятий.

2.7 Информация о необходимости осуществления мероприятий по охране окружающей среды

Для минимизации воздействия на недра в период строительства и на стадии эксплуатации необходимо соблюдать следующих мероприятий:

- минимизация площадей строительного освоения (компактность застройки);
- недопущение непредусмотренных проектом нарушений природной среды (вне контуров застраиваемых территорий, трасс инженерных коммуникаций);
- недопущение проезда автотранспорта и строительной техники вне дорог, особенно в летний период;
- использование парка строительных машин и механизмов, имеющих минимально возможное удельное давление ходовой части на подстилающие грунты, в целях снижения техногенного воздействия;
- гидроизоляция мест временного складирования отходов;
- контроль за состоянием конструкции мест временного складирования отходов (обвалования и гидроизоляции);
- недопущение сброса загрязненных сточных вод на рельеф без очистки;
- сбор и вывоз строительных отходов, порубочных остатков, бытового мусора, образовавшихся в процессе строительства;
- восстановление нарушенных земель.

Целями охраны земель являются: предотвращение деградации, загрязнения, захламления, нарушения земель, других негативных воздействий хозяйственной деятельности и обеспечение улучшения и восстановления земель, подвергшихся отрицательному воздействию. Для снижения отрицательного воздействия на земельные ресурсы проектной документацией предусмотрено:

- размещение линейных коммуникаций в общем коридоре коммуникаций;
- отсыпка площадок привозным минеральным грунтом (песком);
- размещение части проектируемых объектов на ранее отведенных земельных участках в пределах существующих расчисток и отсыпок;
- минимизация площадей строительного освоения (компактность застройки);
- сбор и вывоз строительных отходов, бытового мусора, образовавшихся в процессе строительства;
- организация запаса средств для сбора аварийных проливов нефтепродуктов;
- загрязненные стоки при ремонте скважин собираются в инвентарные поддоны и емкости, которыми оснащены ремонтные бригады;
- заправка строительной техники выполняется на специально оборудованной временной площадке с твердым покрытием из дорожных плит, уложенных с уклоном к лотку для сбора проливов;
- сыпучие материалы хранятся на огражденных площадках под навесом, на возвышающихся над уровнем земли гидроизолированных настилах;
- проведение рекультивации временной полосы отвода.

Для минимизации воздействия на земельные ресурсы в период строительства необходимо соблюдение следующих мероприятий:

- осуществлять строгий контроль за проведением строительно-монтажных работ и производством земляных работ исключительно в пределах полосы отвода земель, со своевременной уборкой строительного мусора;
- исключить захламление и загрязнение прилегающих участков за пределами землеотвода;
- движение транспорта и строительной техники осуществлять только по организованным проездам;
- исключить вероятность загрязнения нефтепродуктами, химреагентами, горюче-смазочными материалами территории строительства и прилегающих к ним участков;
- места складирования и хранения стройматериалов, ГСМ, реагентов предусматривать на специально обустроенных площадках;
- недопущение сброса загрязненных сточных вод на рельеф без очистки;
- проведение мероприятий по предотвращению развития негативных экогенных процессов.

При проведении строительных работ на территории водоохраных зон и прибрежно-защитных полос, в качестве мероприятий по сокращению воздействия, следует соблюдать специальный режим проведения работ по строительству, с которым в обязательном порядке должны быть ознакомлены исполнители работ при проведении инструктажа.

2.8 Информация о необходимости осуществления мероприятий по защите территорий от чрезвычайных ситуаций природного и техногенного характера, в том числе по обеспечению пожарной безопасности и гражданской обороне

На момент разработки проектной документации, Чаповское нефтяное месторождение в разработку не введено. Чаповское месторождение значительно удалено от объектов производственной деятельности. Объекты внутрипромыслового обустройства на территории месторождения отсутствуют.

По физико-географическому районированию район работ расположен в лесной равнинной широтно-зональной области Кондинской провинции Западно-Сибирской равнины на левобережной части реки Иртыш в нижнем его течении.

Проектируемый объект расположен на незастроенной территории. Участок покрыт в основном хвойной и частично лиственной растительностью, а также моховой растительностью. Постоянных водотоков и действующих коридоров коммуникаций в границах участка нет.

Среди современных геологических процессов и явлений, осложняющих условия инженерно-хозяйственного освоения района, следует отметить пучение грунтов деятельного слоя в результате сезонного промерзания - протаивания, процесс дальнейшего заболачивания территории и сезонное подтопление территории.

Согласно постановлению Правительства Российской Федерации от 16 августа 2016 г. №804 «Об утверждении Правил отнесения организаций к категориям по гражданской обороне в зависимости от роли в экономике государства или влияния на безопасность населения» проектируемые объекты не имеют категории по ГО.

Пожарная безопасность проектируемых объектов обеспечивается предусмотренными настоящим проектом системами предотвращения пожара и противопожарной защиты.

В технологическом процессе проектируемых объектов обращаются горючие вещества: нефть, нефтяной попутный газ, ингибиторы.

В трансформаторах, предназначенных для питания электроприемников проектируемых объектов, находится горючее вещество - трансформаторное масло.

## II. Проект межевания территории

Проект планировки территории является основанием для разработки проекта межевания территории.

Проект межевания территории выполнен по результатам анализа ранее созданных и ранее сформированных земельных участков в границах межевания согласно разработанному проекту планировки.

Проектом межевания определены площади и границы земельных участков под строительство линейных объектов.

В соответствии со статьей 43 Градостроительного кодекса Российской Федерации проект межевания территории разрабатывается в целях определения местоположения границ, образуемых и изменяемых земельных участков, предназначенных для размещения объектов капитального строительства.

Задачей проекта является реализация проектных решений по проекту «Обустройство Чапровского месторождения. Кусты 18, 18а, 24, 24а, 25, 25а и коридоры коммуникаций».

Общая площадь образуемых земельных участков составляет 216,2110 га.

Проект межевания территории для размещения линейного объекта «Обустройство Чапровского месторождения. Кусты 18, 18а, 24, 24а, 25, 25а и коридоры коммуникаций» представлен в приложении № 2 к настоящей документации.

Каталог координат характерных точек границ образуемых земельных участков линейного объекта «Обустройство Чапровского месторождения. Кусты 18, 18а, 24, 24а, 25, 25а и коридоры коммуникаций» представлен в приложении № 2 к настоящей документации.

Объект «Обустройство Чапровского месторождения. Кусты 18, 18а, 24, 24а, 25, 25а и коридоры коммуникаций» расположен в границах кадастрового квартала:

- 86:02:1001001

- 86:02:1301001

- 86:02:1214004

Способ образования земельных участков:

1. Земельные участки образованы путем раздела земельного участка с кадастровым номером 86:02:1001001:2004 с сохранением исходного участка в измененных границах.

2. Земельные участки образованы путем раздела земельного участка с кадастровым номером 86:02:1301001:10 с сохранением исходного участка в измененных границах.

3. Земельные участки образованы из государственной и муниципальной собственности.

## Экспликация образованных земельных участков и их частей

№ п/п	Условный № ЗУ	Категория земель	Наименование	Вид разрешенного использования	Площадь ЗУ, га
1	:ЗУ1	Земли лесного фонда	«Обустройство Чапровского месторождения. Кусты 18, 18а, 24, 24а, 25, 25а и коридоры коммуникаций»	Выполнение работ по геологическому изучению недр, разработка месторождений полезных ископаемых	10,9113
2	:ЗУ2	Земли лесного фонда	«Обустройство Чапровского месторождения. Кусты 18, 18а, 24, 24а, 25, 25а и коридоры коммуникаций»	Выполнение работ по геологическому изучению недр, разработка месторождений полезных ископаемых	13,5415
3	:ЗУ3	Земли лесного фонда	«Обустройство Чапровского месторождения. Кусты 18, 18а, 24, 24а, 25, 25а и коридоры коммуникаций»	Для строительства, реконструкции, эксплуатации линейных объектов	20,0536
4	:ЗУ4	Земли лесного фонда	«Обустройство Чапровского месторождения. Кусты 18, 18а, 24, 24а, 25, 25а и коридоры коммуникаций»	Для строительства, реконструкции, эксплуатации линейных объектов	73,1256
5	:ЗУ5	Земли лесного фонда	«Обустройство Чапровского месторождения. Кусты 18, 18а, 24, 24а, 25, 25а и коридоры коммуникаций»	Для строительства, реконструкции, эксплуатации линейных объектов	4,9903
6	:ЗУ6	Земли лесного фонда	«Обустройство Чапровского месторождения. Кусты 18, 18а, 24, 24а, 25, 25а и коридоры коммуникаций»	Для строительства, реконструкции, эксплуатации линейных объектов	5,2260
7	:ЗУ7	Земли лесного фонда	«Обустройство Чапровского месторождения. Кусты 18, 18а, 24, 24а, 25, 25а и коридоры коммуникаций»	Выполнение работ по геологическому изучению недр, разработка месторождений полезных ископаемых	8,2006
8	:ЗУ8	Земли лесного фонда	«Обустройство Чапровского месторождения. Кусты 18, 18а, 24, 24а, 25, 25а и коридоры коммуникаций»	Выполнение работ по геологическому изучению недр, разработка месторождений полезных ископаемых	13,3374
9	:ЗУ9	Земли лесного фонда	«Обустройство Чапровского месторождения. Кусты 18, 18а, 24, 24а, 25, 25а и коридоры коммуникаций»	Для строительства, реконструкции, эксплуатации линейных объектов	0,3974

1	2	3	4	5	6
10	:ЗУ10	Земли лесного фонда	«Обустройство Чапровского месторождения. Кусты 18, 18а, 24, 24а, 25, 25а и коридоры коммуникаций»	Выполнение работ по геологическому изучению недр, разработка месторождений полезных ископаемых	1,4433
11	:ЗУ11	Земли лесного фонда	«Обустройство Чапровского месторождения. Кусты 18, 18а, 24, 24а, 25, 25а и коридоры коммуникаций»	Для строительства, реконструкции, эксплуатации линейных объектов	25,2657
12	:ЗУ12	Земли лесного фонда	«Обустройство Чапровского месторождения. Кусты 18, 18а, 24, 24а, 25, 25а и коридоры коммуникаций»	Для строительства, реконструкции, эксплуатации линейных объектов	10,2102
13	:ЗУ13	Земли лесного фонда	«Обустройство Чапровского месторождения. Кусты 18, 18а, 24, 24а, 25, 25а и коридоры коммуникаций»	Для строительства, реконструкции, эксплуатации линейных объектов	0,1253
14	:ЗУ14	Земли лесного фонда	«Обустройство Чапровского месторождения. Кусты 18, 18а, 24, 24а, 25, 25а и коридоры коммуникаций»	Для строительства, реконструкции, эксплуатации линейных объектов	12,1476
15	:ЗУ15	Земли лесного фонда	«Обустройство Чапровского месторождения. Кусты 18, 18а, 24, 24а, 25, 25а и коридоры коммуникаций»	Для строительства, реконструкции, эксплуатации линейных объектов	0,7135
16	:ЗУ16	Земли лесного фонда	«Обустройство Чапровского месторождения. Кусты 18, 18а, 24, 24а, 25, 25а и коридоры коммуникаций»	Для строительства, реконструкции, эксплуатации линейных объектов	9,6641
17	:ЗУ17	Земли лесного фонда	«Обустройство Чапровского месторождения. Кусты 18, 18а, 24, 24а, 25, 25а и коридоры коммуникаций»	Для строительства, реконструкции, эксплуатации линейных объектов	0,5373

18	:ЗУ18	Земли лесного фонда	«Обустройство Чапровского месторождения. Кусты 18, 18а, 24, 24а, 25, 25а и коридоры коммуникаций»	Для строительства, реконструкции, эксплуатации линейных объектов	0,2828
19	:ЗУ19	Земли лесного фонда	«Обустройство Чапровского месторождения. Кусты 18, 18а, 24, 24а, 25, 25а и коридоры коммуникаций»	Для строительства, реконструкции, эксплуатации линейных объектов	5,5620
20	:ЗУ20	Земли лесного фонда	«Обустройство Чапровского месторождения. Кусты 18, 18а, 24, 24а, 25, 25а и коридоры коммуникаций»	Для строительства, реконструкции, эксплуатации линейных объектов	0,0707

1	2	3	4	5	6
21	:ЗУ21	Земли лесного фонда	«Обустройство Чапровского месторождения. Кусты 18, 18а, 24, 24а, 25, 25а и коридоры коммуникаций»	Выполнение работ по геологическому изучению недр, разработка месторождений полезных ископаемых	0,0386
22	:ЗУ22	Земли лесного фонда	«Обустройство Чапровского месторождения. Кусты 18, 18а, 24, 24а, 25, 25а и коридоры коммуникаций»	Для строительства, реконструкции, эксплуатации линейных объектов	0,0154
23	:ЗУ23	Земли лесного фонда	«Обустройство Чапровского месторождения. Кусты 18, 18а, 24, 24а, 25, 25а и коридоры коммуникаций»	Для строительства, реконструкции, эксплуатации линейных объектов	0,0029
24	:ЗУ24	Земли лесного фонда	«Обустройство Чапровского месторождения. Кусты 18, 18а, 24, 24а, 25, 25а и коридоры коммуникаций»	Для строительства, реконструкции, эксплуатации линейных объектов	0,0341
25	:ЗУ25	Земли лесного фонда	«Обустройство Чапровского месторождения. Кусты 18, 18а, 24, 24а, 25, 25а и коридоры коммуникаций»	Выполнение работ по геологическому изучению недр, разработка месторождений полезных ископаемых	0,0526
26	:ЗУ26	Земли лесного фонда	«Обустройство Чапровского месторождения. Кусты 18, 18а, 24, 24а, 25, 25а и коридоры коммуникаций»	Выполнение работ по геологическому изучению недр, разработка месторождений полезных ископаемых	0,0416
Всего:					216,2110

Границы и координаты земельных участков, необходимых для строительства и эксплуатации линейных объектов, в графических материалах проекта определены в МСК - 86.

Границы территорий объектов культурного наследия и границы зон действия публичных сервитут в районе работ отсутствуют, и их отображение в проекте межевания территории не требуется.

Проектом планировки территории определены красные линии в соответствии с приказом Министерства строительства и жилищно-коммунального хозяйства Российской Федерации от 25 апреля 2017 года № 742/пр «О порядке установления и отображения красных линий, обозначающих границы территорий, занятых линейными объектами и (или) предназначенных для размещения линейных объектов».

РОССИЙСКАЯ ФЕДЕРАЦИЯ  
ХАНТЫ-МАНСИЙСКИЙ АВТОНОМНЫЙ ОКРУГ-ЮГРА  
ТЮМЕНСКАЯ ОБЛАСТЬ  
АДМИНИСТРАЦИЯ ХАНТЫ-МАНСИЙСКОГО РАЙОНА  
ДЕПАРТАМЕНТ СТРОИТЕЛЬСТВА, АРХИТЕКТУРЫ И ЖКХ

**П Р И К А З**

от 10.09.2018 № 132-н  
г. Ханты-Мансийск

О подготовке документации по планировке территории для размещения объекта: «Опорная база Эргинского лицензионного участка Приобского месторождения»

В соответствии со статьей 45 Градостроительного кодекса Российской Федерации, статьей 15 Федерального закона от 06.10.2003 №131-ФЗ «Об общих принципах организации местного самоуправления в Российской Федерации», руководствуясь Уставом Ханты-Мансийского района, пунктом 16 Положения о департаменте строительства, архитектуры и ЖКХ (в редакции Решения Думы от 31.01.2018 №241), учитывая обращение общества с ограниченной ответственностью «РН-УфаНИПИнефть» исх. №695-ЗР от 05.09.2018 (№ 03-Вх-3028/2018 от 07.09.2018) о принятии решения по подготовке документации по планировке территории:

1. Обществу с ограниченной ответственностью «РН-УфаНИПИнефть» организовать за счет собственных средств подготовку проекта планировки и проекта межевания территории для размещения объекта: «Опорная база Эргинского лицензионного участка Приобского месторождения», расположенного по адресу: Тюменская область, Ханты-Мансийский автономный округ-Югра, Ханты-Мансийский район, межселенная территория, район Эргинское.

2. Департаменту строительства, архитектуры и жилищно-коммунального хозяйства администрации Ханты-Мансийского района (далее - Департамент):

2.1. Обеспечить проверку (согласование) проекта планировки и проекта межевания территории в соответствии с заданием на проектирование, требованиями пункта 10 статьи 45 Градостроительного кодекса Российской Федерации.

2.2. Обеспечить утверждение представленной документации в соответствии с пунктом 12.1 статьи 45 Градостроительного кодекса Российской Федерации.

3. Определить, что заинтересованные физические и юридические лица вправе представлять свои предложения о порядке, сроках подготовки и содержании проекта планировки и проекта межевания территории в течение двух недель с даты опубликования настоящего приказа в Департамент, расположенный по адресу: 628002, г. Ханты-Мансийск, ул. Гагарина, д. 142, а также по телефону: 8 (3467) 32-24-70.

4. Опубликовать настоящий приказ в газете «Наш район» и разместить на официальном сайте администрации Ханты-Мансийского района.

5. Контроль за выполнением приказа оставляю за собой.

Заместитель директора департамента  
по архитектуре Олейник В.И.  
(по доверенности от 02.02.2018 №06)

РОССИЙСКАЯ ФЕДЕРАЦИЯ  
ХАНТЫ-МАНСИЙСКИЙ АВТОНОМНЫЙ ОКРУГ-ЮГРА  
ТЮМЕНСКАЯ ОБЛАСТЬ  
АДМИНИСТРАЦИЯ ХАНТЫ-МАНСИЙСКОГО РАЙОНА  
ДЕПАРТАМЕНТ СТРОИТЕЛЬСТВА, АРХИТЕКТУРЫ И ЖКХ

**П Р И К А З**

от 10.09.2018 № 133-н  
г. Ханты-Мансийск

О подготовке документации по планировке территории для размещения объекта: «КНС-1 Эргинского лицензионного участка Приобского месторождения»

В соответствии со статьей 45 Градостроительного кодекса Российской Федерации, статьей 15 Федерального закона от 06.10.2003 №131-ФЗ «Об общих принципах организации местного самоуправления в Российской Федерации», руководствуясь Уставом Ханты-Мансийского района, пунктом 16 Положения о департаменте строительства, архитектуры и ЖКХ (в редакции Решения Думы от 31.01.2018 №241), учитывая обращение общества с ограниченной ответственностью «РН-УфаНИПИнефть» исх. №712-ЗР от 06.09.2018 (№ 03-Вх-3027/2018 от 07.09.2018) о принятии решения по подготовке документации по планировке территории:

1. Обществу с ограниченной ответственностью «РН-УфаНИПИнефть» организовать за счет собственных средств подготовку проекта планировки и проекта межевания территории для размещения объекта: «КНС-1 Эргинского лицензионного участка Приобского месторождения», расположенного по адресу: Тюменская область, Ханты-Мансийский автономный округ-Югра, Ханты-Мансийский район, межселенная территория, район Эргинское.
2. Департаменту строительства, архитектуры и жилищно-коммунального хозяйства администрации Ханты-Мансийского района (далее - Департамент):
  - 2.1. Обеспечить проверку (согласование) проекта планировки и проекта межевания территории в соответствии с заданием на проектирование, требованиями пункта 10 статьи 45 Градостроительного кодекса Российской Федерации.
  - 2.2. Обеспечить утверждение представленной документации в соответствии с пунктом 12.1 статьи 45 Градостроительного кодекса Российской Федерации.
3. Определить, что заинтересованные физические и юридические лица вправе представлять свои предложения о порядке, сроках подготовки и содержании проекта планировки и проекта межевания территории в течение двух недель с даты опубликования настоящего приказа в Департамент, расположенный по адресу: 628002, г. Ханты-Мансийск, ул. Гагарина, д. 142, а также по телефону: 8 (3467) 32-24-70.
4. Опубликовать настоящий приказ в газете «Наш район» и разместить на официальном сайте администрации Ханты-Мансийского района.
5. Контроль за выполнением приказа оставляю за собой.

Заместитель директора департамента по архитектуре Олейник В.И.  
(по доверенности от 02.02.2018 №06)

РОССИЙСКАЯ ФЕДЕРАЦИЯ  
ХАНТЫ-МАНСИЙСКИЙ АВТОНОМНЫЙ ОКРУГ-ЮГРА  
ТЮМЕНСКАЯ ОБЛАСТЬ  
АДМИНИСТРАЦИЯ ХАНТЫ-МАНСИЙСКОГО РАЙОНА  
ДЕПАРТАМЕНТ СТРОИТЕЛЬСТВА, АРХИТЕКТУРЫ И ЖКХ

**П Р И К А З**

от 10.09.2018 № 134-н  
г. Ханты-Мансийск

О подготовке документации по планировке территории для размещения объекта: «ДНС с УПСВ Эргинского лицензионного участка Приобского месторождения»

В соответствии со статьей 45 Градостроительного кодекса Российской Федерации, статьей 15 Федерального закона от 06.10.2003 №131-ФЗ «Об общих принципах организации местного самоуправления в Российской Федерации», руководствуясь Уставом Ханты-Мансийского района, пунктом 16 Положения о департаменте строительства, архитектуры и ЖКХ (в редакции Решения Думы от 31.01.2018 №241), учитывая обращение общества с ограниченной ответственностью «РН-УфаНИПИнефть» исх. №715-ЗР от 06.09.2018 (№03-Вх-3026/2018 от 07.09.2018) о принятии решения по подготовке документации по планировке территории:

1. Обществу с ограниченной ответственностью «РН-УфаНИПИнефть» организовать за счет собственных средств подготовку проекта планировки и проекта межевания территории для размещения объекта: «ДНС с УПСВ Эргинского лицензионного участка Приобского месторождения», расположенного по адресу: Тюменская область, Ханты-Мансийский автономный округ-Югра, Ханты-Мансийский район, межселенная территория, район Эргинское.
2. Департаменту строительства, архитектуры и жилищно-коммунального хозяйства администрации Ханты-Мансийского района (далее - Департамент):
  - 2.1. Обеспечить проверку (согласование) проекта планировки и проекта межевания территории в соответствии с заданием на проектирование, требованиями пункта 10 статьи 45 Градостроительного кодекса Российской Федерации.
  - 2.2. Обеспечить утверждение представленной документации в соответствии с пунктом 12.1 статьи 45 Градостроительного кодекса Российской Федерации.
3. Определить, что заинтересованные физические и юридические лица вправе представлять свои предложения о порядке, сроках подготовки и содержании проекта планировки и проекта межевания территории в течение двух недель с даты опубликования настоящего приказа в Департамент, расположенный по адресу: 628002, г. Ханты-Мансийск, ул. Гагарина, д. 142, а также по телефону: 8 (3467) 32-24-70.
4. Опубликовать настоящий приказ в газете «Наш район» и разместить на официальном сайте администрации Ханты-Мансийского района.
5. Контроль за выполнением приказа оставляю за собой.

Заместитель директора департамента по архитектуре Олейник В.И.  
(по доверенности от 02.02.2018 №06)

РОССИЙСКАЯ ФЕДЕРАЦИЯ  
ХАНТЫ-МАНСИЙСКИЙ АВТОНОМНЫЙ ОКРУГ-ЮГРА  
ТЮМЕНСКАЯ ОБЛАСТЬ  
АДМИНИСТРАЦИЯ ХАНТЫ-МАНСИЙСКОГО РАЙОНА  
ДЕПАРТАМЕНТ СТРОИТЕЛЬСТВА, АРХИТЕКТУРЫ И ЖКХ

**П Р И К А З**

от 10.09.2018 № 135-н  
г. Ханты-Мансийск

О подготовке документации по планировке территории для размещения объекта: «Пожарное депо Эргинского лицензионного участка Приобского месторождения»

В соответствии со статьей 45 Градостроительного кодекса Российской Федерации, статьей 15 Федерального закона от 06.10.2003 №131-ФЗ «Об общих принципах организации местного самоуправления в Российской Федерации», руководствуясь Уставом Ханты-Мансийского района, пунктом 16 Положения о департаменте строительства, архитектуры и ЖКХ (в редакции Решения Думы от 31.01.2018 №241), учитывая обращение общества с ограниченной ответственностью «РН-УфаНИПИнефть» исх. №704-ЗР от 06.09.2018 (№03-Вх-3029/2018 от 07.09.2018) о принятии решения по подготовке документации по планировке территории:

1. Обществу с ограниченной ответственностью «РН-УфаНИПИнефть» организовать за счет собственных средств подготовку проекта планировки и проекта межевания территории для размещения объекта: «Пожарное депо Эргинского лицензионного участка Приобского месторождения», расположенного по адресу: Тюменская область, Ханты-Мансийский автономный округ-Югра, Ханты-Мансийский район, межселенная территория, район Эргинское.
2. Департаменту строительства, архитектуры и жилищно-коммунального хозяйства администрации Ханты-Мансийского района (далее - Департамент):
  - 2.1. Обеспечить проверку (согласование) проекта планировки и проекта межевания территории в соответствии с заданием на проектирование, требованиями пункта 10 статьи 45 Градостроительного кодекса Российской Федерации.
  - 2.2. Обеспечить утверждение представленной документации в соответствии с пунктом 12.1 статьи 45 Градостроительного кодекса Российской Федерации.
3. Определить, что заинтересованные физические и юридические лица вправе представлять свои предложения о порядке, сроках подготовки и содержании проекта планировки и проекта межевания территории в течение двух недель с даты опубликования настоящего приказа в Департамент, расположенный по адресу: 628002, г. Ханты-Мансийск, ул. Гагарина, д. 142, а также по телефону: 8 (3467) 32-24-70.
4. Опубликовать настоящий приказ в газете «Наш район» и разместить на официальном сайте администрации Ханты-Мансийского района.
5. Контроль за выполнением приказа оставляю за собой.

Заместитель директора департамента по архитектуре Олейник В.И.  
(по доверенности от 02.02.2018 №06)

Российская Федерация  
Ханты-Мансийский автономный округ-Югра  
ХАНТЫ-МАНСИЙСКИЙ РАЙОН  
УЧАСТКОВАЯ ИЗБИРАТЕЛЬНАЯ КОМИССИЯ ИЗБИРАТЕЛЬНОГО УЧАСТКА №272  
628501, Ханты-Мансийский округ e-mail: soh-ksk@hmm.ru  
- Югра, тел./факс (3467) 37-33-11,  
с Кышик, ул. Школьная д. 7 37-33-11

11 сентября 2018 года

№ 97

**ПОСТАНОВЛЕНИЕ**  
**Об общих результатах выборов депутатов Совета депутатов**  
**сельского поселения Кышик четвертого созыва**

На основании пункта 2 статьи 69 Федерального закона Российской Федерации «Об основных гарантиях избирательных прав и права на участие в референдуме граждан РФ» и протокола о результатах выборов депутатов Совета депутатов сельского поселения Кышик четвертого созыва по семимандатному избирательному округу №1, в соответствии со статьями 17, 21 Закона Ханты-Мансийского автономного округа - Югры от 30 сентября 2011 г. №81-оз «О выборах депутатов представительного органа муниципального образования в Ханты-Мансийском автономном округе – Югре», руководствуясь постановлением Избирательной комиссии Ханты-Мансийского автономного округа - Югры от 29.05.2018 года №364 «О возложении полномочий избирательной комиссии муниципального образования сельского поселения Кышик на участковую избирательную комиссию избирательного участка №272», участковая избирательная комиссия избирательного участка №272 с полномочиями избирательной комиссии муниципального образования сельского поселения Кышик **ПОСТАНОВИЛА:**

1. Признать состоявшимися и действительными выборы депутатов Совета депутатов сельского поселения Кышик четвертого созыва.
2. Установить, что в Совет депутатов сельского поселения Кышик четвертого созыва избрано 7 депутатов (приложение).
3. Опубликовать настоящее постановление в газете «Наш район» и направить его в территориальную избирательную комиссию Ханты-Мансийского района для размещения на сайте территориальной избирательной комиссии Ханты-Мансийского района.

Председатель  
избирательной комиссии

\_\_\_\_\_/Д.А.Кузьменко

Секретарь  
избирательной комиссии

\_\_\_\_\_/О.С.Рудик

Приложение к  
постановлению  
участковой  
избирательной  
комиссии  
избирательного участка  
№272 от 11 сентября  
2018 года №97

**СПИСОК**

избранных депутатов Совета депутатов сельского поселения Кышик четвертого созыва

№ округа	Наименование округа	Фамилия, имя, отчество
1	семимандатный избирательный округ №1	Белихин Максим Викторович
1	семимандатный избирательный округ №1	Долгушин Михаил Валерьевич
1	семимандатный избирательный округ №1	Ключник Ирина Александровна
1	семимандатный избирательный округ №1	Ковалдин Александр Владимирович
1	семимандатный избирательный округ №1	Сулманова Евгения Викторовна
1	семимандатный избирательный округ №1	Фищук Анна Сергеевна
1	семимандатный избирательный округ №1	Черницына Людмила Андреевна

Российская Федерация  
Ханты-Мансийский автономный округ – Югра  
МУНИЦИПАЛЬНАЯ ИЗБИРАТЕЛЬНАЯ КОМИССИЯ  
СЕЛЬСКОГО ПОСЕЛЕНИЯ ЛУГОВСКОЙ  
ХАНТЫ-МАНСИЙСКОГО РАЙОНА

628002 Ханты-Мансийский округ-Югра,  
П. Луговской, ул. Гагарина, д. 2

e-mail: mtp1967@mail.ru  
тел./факс (3467) 378418

09.09.2018 .

№ 39

ПОСТАНОВЛЕНИЕ

Об утверждении протокола о результатах дополнительных выборов депутатов Совета депутатов сельского поселения Луговской четвертого созыва по двухмандатному избирательному округу №2

9 сентября 2018 года состоялись дополнительные выборы депутатов Совета депутатов сельского поселения Луговской четвертого созыва по двухмандатному избирательному округу №2.

На основании первого экземпляра протокола №1 участковой избирательной комиссии избирательного участка №278 об итогах голосования на дополнительных выборах депутатов Совета депутатов сельского поселения Луговской четвертого созыва по двухмандатному избирательному округу №2, путем суммирования всех содержащихся в них данных, руководствуясь статьей 70 Федерального закона Российской Федерации «Об основных гарантиях избирательных прав и права на участие в референдуме граждан Российской Федерации», статьями 17, 21 Закона Ханты-Мансийского автономного округа - Югры от 30 сентября 2011 г. № 81-оз «О выборах депутатов представительного органа муниципального образования в Ханты-Мансийском автономном округе – Югре», Избирательная комиссия сельского поселения Луговской с полномочиями окружной комиссии двухмандатного избирательного округа №2 **ПОСТАНОВИЛА:**

1. Признать состоявшимися и действительными дополнительные выборы депутатов Совета депутатов сельского поселения Луговской четвертого созыва по двухмандатному избирательному округу №2.

2. Утвердить первые экземпляры протокола №1 и сводной таблицы №1 Избирательной комиссии сельского поселения Луговской с полномочиями окружной комиссии двухмандатного избирательного округа №2 о результатах дополнительных выборов депутатов Совета депутатов сельского поселения Луговской четвертого созыва по двухмандатному избирательному округу №2 (приложение).

3. Считать избранными депутатами Совета депутатов сельского поселения Луговской четвертого созыва по двухмандатному избирательному округу №2 Грибанову Оксану Юрьевну и Шушунова Алексея Николаевича, а также известить Грибанову Оксану Юрьевну и Шушунова Алексея Николаевича об избрании депутатами Совета депутатов сельского поселения Луговской четвертого созыва.

4. Опубликовать настоящее постановление в газете «Наш район» и направить его в территориальную избирательную комиссию Ханты-Мансийского района для размещения на сайте территориальной избирательной комиссии Ханты-Мансийского района.

Председатель  
избирательной комиссии

\_\_\_\_\_ Т.П.Младенцева

Секретарь  
избирательной комиссии

\_\_\_\_\_ О.Б.Гагарина

М.П.

Российская Федерация  
Ханты-Мансийский автономный округ – Югра

МУНИЦИПАЛЬНАЯ ИЗБИРАТЕЛЬНАЯ КОМИССИЯ  
СЕЛЬСКОГО ПОСЕЛЕНИЯ ЛУГОВСКОЙ  
ХАНТЫ-МАНСИЙСКОГО РАЙОНА

628002 Ханты-Мансийский округ-Югра,  
П. Луговской, ул. Гагарина, д. 2

e-mail: mtp1967@mail.ru  
тел./факс (3467) 378418

9 сентября 2018 года

№ 40

ПОСТАНОВЛЕНИЕ

Об общих результатах выборов депутатов Совета депутатов сельского поселения Луговской четвертого созыва

На основании пункта 2 статьи 69 Федерального закона Российской Федерации «Об основных гарантиях избирательных прав и права на участие в референдуме граждан Российской Федерации» и протоколов о результатах выборов по одномандатным избирательным округам №№ 3,5,15 пункта 1 статьи 21 Закона Ханты-Мансийского автономного округа - Югры от 30 сентября 2011 г. №81-оз «О выборах депутатов представительного органа муниципального образования в Ханты-Мансийском автономном округе – Югре», Избирательная комиссия сельского поселения Луговской **ПОСТАНОВИЛА:**

1. Признать дополнительные выборы депутатов Совета депутатов сельского поселения Луговской четвертого созыва по двухмандатному избирательному округу № 2 состоявшимися и действительными.

2. Установить, что в Совет депутатов сельского поселения Луговской четвертого созыва избрано 2 депутата (приложение).

3. Опубликовать настоящее постановление в газете «Наш район» и направить его в территориальную избирательную комиссию Ханты-Мансийского района для размещения на сайте территориальной избирательной комиссии Ханты-Мансийского района.

Председатель  
избирательной комиссии

\_\_\_\_\_ Т.П.Младенцева

Секретарь  
избирательной комиссии  
М.П.

\_\_\_\_\_ О.Б.Гагарина

Приложение к постановлению Избирательная комиссия сельского поселения  
Луговской от 9 сентября 2018 года № 40

СПИСОК

избранных депутатов Совета депутатов сельского поселения Луговской четвертого созыва по двухмандатному избирательному округу №2

№ округа	Наименование округа	Фамилия, имя, отчество
2	двухмандатный избирательный округ №2	Грибанова Оксана Юрьевна
2	двухмандатный избирательный округ №2	Шушунов Алексей Николаевич