

Уважаемые работодатели Ханты-Мансийского района! Рострудом утверждены 26 новых проверочных листов, которые будут использоваться при проведении плановых проверок

Приложение 1
к дополнительному соглашению
№ 1 от 26.11.2018г.

С 5 октября 2018 года при проведении плановых проверок будут использоваться 26 новых проверочных листов (списков контрольных вопросов), утвержденных приказом Роструда от 11.04.2018 N 201.

В частности, утверждены чек-листы по проверке:

- 1) соблюдения:
 - требований к порядку оформления материальной ответственности;
 - гарантий работников, занятых у физических лиц - индивидуальных предпринимателей;
 - гарантий работников угольной промышленности;
 - гарантий творческих работников;
 - гарантий спортсменов и тренеров;
 - требований по организации профессионального образования и обучения, дополнительного профессионального образования, повышения квалификации работников, заключения ученических договоров;
 - требований при проведении специальной оценки условий труда организациями, проводящими специальную оценку условий труда;
- 2) выполнения требований охраны труда:
 - при работах по добыче песчано-гравийных материалов на плавучих добывающих снарядах;
 - при хранении, транспортировании и реализации нефтепродуктов;
 - при работах по эксплуатации автозаправочных станций;
 - при работах на линейных сооружениях кабельных линий передачи;
 - при работах на радиорелейных линиях связи;
 - при работах в организациях общественного питания;
 - при работах в организациях масложировой промышленности;
 - при работах в организациях мясной промышленности;
 - при работе по производству сахара, патоки и кондитерских изделий;
 - при работах по производству плодово-овощной продукции;
 - при работах по производству соков;
 - при переработке пластмасс;
 - при работах в организациях табачной промышленности;
 - при производстве асбеста и асбестосодержащих материалов и изделий;
 - при добыче (вылове), переработке водных биоресурсов и производстве отдельных видов продукции из водных биоресурсов;
 - при проведении работ в легкой промышленности;
 - при отделочных работах;
 - при кровельных работах;
 - при осуществлении охраны (защиты) объектов и (или) имущества.

ДОПОЛНИТЕЛЬНОЕ СОГЛАШЕНИЕ № 1

к Соглашению № 1 от 01.11.2017 о передаче администрацией сельского поселения Горноправдинск осуществления части своих полномочий по решению вопросов местного значения администрации Ханты-Мансийского района на 2018 год

г. Ханты-Мансийск

26.11.2018 г.

Администрация Ханты-Мансийского района, в лице главы Ханты-Мансийского района Минулина Кирилла Равильевича, действующего на основании Устава Ханты-Мансийского района, с одной стороны, и администрация сельского поселения Горноправдинск, в лице главы сельского поселения Горноправдинск Садкова Олега Сергеевича, действующего на основании Устава сельского поселения Горноправдинск, с другой стороны, совместно именуемые «сторонами», заключили настоящее дополнительное соглашение к Соглашению № 1 от 01.11.2017 о передаче администрацией сельского поселения Горноправдинск осуществления части своих полномочий по решению вопросов местного значения администрации Ханты-Мансийского района на 2018 год (далее – Соглашение) о нижеследующем:

1. Внести в Соглашение следующие изменения:
 - 1.1. В статье 2 цифры «142.4» заменить словами «142.5»;
 - 1.2. Часть 4 статьи 3 дополнить пунктами 8-9 следующего содержания:
 - « 8) направление застройщику уведомления о соответствии указанных в уведомлении о планируемом строительстве параметров объекта индивидуального жилищного строительства или садового дома установленным параметрам и допустимости размещения объекта индивидуального жилищного строительства или садового дома на земельном участке либо о несоответствии указанных в уведомлении о планируемом строительстве параметров объекта индивидуального жилищного строительства или садового дома установленным параметрам и (или) недопустимости размещения объекта индивидуального жилищного строительства или садового дома на земельном участке;
 - 9) направление застройщику уведомления о соответствии построенных или реконструированных объекта индивидуального жилищного строительства или садового дома требованиям законодательства о градостроительной деятельности либо о несоответствии построенных или реконструированных объекта индивидуального жилищного строительства или садового дома требованиям законодательства о градостроительной деятельности.»
 - 1.3. Статью 3 дополнить частью 5 следующего содержания:
 - «5. Организация благоустройства территории поселения в соответствии с правилами благоустройства территории сельского поселения, в части реализации программного мероприятия «Благоустройство придомовых территорий и междворовых проездов мкр. Победы (ул. Победы, 4А, ул. Победы, 8, ул. Победы, 9, ул. Победы, 10) п. Горноправдинск» муниципальной программы Ханты-Мансийского района «Развитие и модернизация коммунального комплекса и повышение энергетической эффективности в Ханты-Мансийском районе на 2018-2022 годы», утвержденной постановлением администрации Ханты-Мансийского района от 09.11.2017 № 307.»
 - 1.4. Объем межбюджетных трансфертов, передаваемых для исполнения полномочия, указанного в пункте 3 настоящего дополнительного соглашения, произведен согласно приложению 1 к настоящему дополнительному соглашению.
 - 1.5. Приложение 1 к Соглашению изложить в редакции согласно приложению 2 к настоящему дополнительному соглашению.
 - 1.6. Прочие условия Соглашения оставлены сторонами без изменения.
 - 1.7. Настоящее дополнительное соглашение является неотъемлемой частью Соглашения.
 - 1.8. Настоящее дополнительное соглашение вступает в силу после его официального опубликования (обнародования).

Подписи сторон:

Глава

Ханты-Мансийского района

Глава сельского поселения
Горноправдинск

О.С.Садков

К.Р.Минулин

Расчет

объема передаваемых межбюджетных трансфертов на осуществление полномочий по организации благоустройства территории поселения в соответствии с правилами благоустройства территории сельского поселения

Объем межбюджетных трансфертов, предоставляемых из бюджета сельского поселения Горноправдинск в бюджет Ханты-Мансийского района на осуществление передаваемых полномочий, предусмотренных частью 5 статьи 3 настоящего Соглашения, определяется как:

Y = Вообщ. x Дсп, где:

Y – объем трансферта, подлежащий передаче в бюджет района;

Вообщ. – общий объем финансирования программного мероприятия «Благоустройство придомовых территорий и междворовых проездов мкр. Победы (ул. Победы, 4А, ул. Победы, 8, ул. Победы, 9, ул. Победы, 10) п. Горноправдинск» муниципальной программы Ханты-Мансийского района «Развитие и модернизация коммунального комплекса и повышение энергетической эффективности в Ханты-Мансийском районе на 2018-2022 годы», утвержденной постановлением администрации Ханты-Мансийского района от 09.11.2017 № 307 (далее – программное мероприятие), в соответствии с актом о приёмке выполненных работ № 10 от 31.10.2018 и справкой о стоимости выполненных работ и затрат № 10 от 31.10.2018 к договору подряда (контракта) № 018730000251800004-0110387-01 от 20.08.2018;

Дсп – доля сельского поселения Горноправдинск в финансировании программного мероприятия.

Вообщ. = 2 640 969,60 руб.

Дсп=10%

Итого: Y = 2 640 969,6 x 0,1 = 264 096,96 руб.

Глава

Ханты-Мансийского района

К.Р.Минулин

Глава сельского поселения Горноправдинск

О.С.Садков

Приложение 2
к дополнительному соглашению
№ 1 от 26.11.2018г.

Приложение 1
к Соглашению № 1 от 01.11.2017 г.

Объем передаваемых межбюджетных трансфертов, руб.

№ п/п	Передаваемые полномочия	2018 год
1.	Признание помещения жилым помещением, жилого помещения непригодным для проживания и многоквартирного дома аварийным и подлежащим сносу или реконструкции в соответствии с частью 1 статьи 3 настоящего Соглашения	2 778,7
2.	Осуществление муниципального жилищного контроля в соответствии с частью 2 статьи 3 настоящего Соглашения	27 786,5
3.	Организация в границах поселения тепло-, газо- и водоснабжения населения, водоотведения (за исключением дождевой канализации) в соответствии с частью 3 статьи 3 настоящего Соглашения	83 359,5
4.	В области градостроительной деятельности в соответствии с частью 4 статьи 3 настоящего Соглашения	500 156,9
5.	Организация благоустройства территории поселения в соответствии с правилами благоустройства территории сельского поселения в соответствии с частью 5 статьи 3 настоящего Соглашения	264 096,96
ВСЕГО:		878 178,56

Глава

Ханты-Мансийского района

К.Р.Минулин

Глава сельского поселения Горноправдинск

О.С.Садков

МУНИЦИПАЛЬНОЕ ОБРАЗОВАНИЕ
ХАНТЫ-МАНСИЙСКИЙ РАЙОН
Ханты-Мансийский автономный округ – Югра

АДМИНИСТРАЦИЯ ХАНТЫ-МАНСИЙСКОГО РАЙОНА

ПОСТАНОВЛЕНИЕ

от 23.11.2018 № 349
г. Ханты-Мансийск

О внесении изменений в постановление администрации Ханты-Мансийского района от 10.11.2017 № 324 «Об утверждении муниципальной программы «Культура Ханты-Мансийского района на 2018 – 2020 годы»

В соответствии с Основами законодательства Российской Федерации о культуре, утвержденными Верховным Советом Российской Федерации от 09.10.1992 № 3612-1, Федеральным законом от 06.01.1999 № 7-ФЗ «О народных художественных промыслах», Уставом Ханты-Мансийского района, постановлением администрации Ханты-Мансийского района от 09.08.2013 № 199 «О программах Ханты-Мансийского района», с целью развития местного традиционного народного художественного творчества в сельских поселениях:

1. Внести в постановление администрации Ханты-Мансийского района от 10.11.2017 № 324 «Об утверждении муниципальной программы «Культура Ханты-Мансийского района на 2018 – 2020 годы» изменение, изложив приложение в следующей редакции:

«Приложение к постановлению администрации Ханты-Мансийского района от 10.11.2017 № 324

1. Паспорт муниципальной программы Ханты-Мансийского района

Наименование муниципальной программы	«Культура Ханты-Мансийского района на 2018 – 2020 годы» (далее – Программа)		
Дата утверждения муниципальной программы (наименование и номер соответствующего нормативного правового акта)	постановление администрации Ханты-Мансийского района от 10.11.2017 № 324 «Об утверждении муниципальной программы «Культура Ханты-Мансийского района на 2018 – 2020 годы»		
Ответственный исполнитель муниципальной программы	муниципальное казенное учреждение Ханты-Мансийского района «Комитет по культуре, спорту и социальной политике» (далее – Комитет по культуре, спорту и социальной политике)		
Соисполнители муниципальной программы	администрация Ханты-Мансийского района (архивный отдел, управление по информационным технологиям); Департамент строительства, архитектуры и ЖКХ (муниципальное казенное учреждение Ханты-Мансийского района «Управление капитального строительства и ремонта (далее – МКУ «УКСИР»); Комитет по культуре, спорту и социальной политике (муниципальное бюджетное образовательное учреждение дополнительного образования Ханты-Мансийского района «Детская музыкальная школа» (далее – МБОУ ДО ДМШ); Комитет по культуре, спорту и социальной политике (муниципальное казенное учреждение Ханты-Мансийского района «Централизованная библиотечная система» (далее – МКУ «ЦБС»); комитет по финансам администрации Ханты-Мансийского района (далее – Комитет по финансам (сельские поселения), редакция газеты «Наш район»		
Цели муниципальной программы	реализация стратегической роли культуры как основы устойчивого и динамичного развития Ханты-Мансийского района		
Задачи муниципальной программы	1. Повышение качества и доступности муниципальных услуг в сфере культуры, обеспечение равного доступа к культурным благам и возможности реализации творческого потенциала населения Ханты-Мансийского района 2. Развитие сферы дополнительного образования в сфере культуры 3. Создание условий для модернизационного развития библиотек Ханты-Мансийского района		
Подпрограммы или основные мероприятия	1. Создание условий для удовлетворения культурных потребностей жителей Ханты-Мансийского района 2. Повышение материально-технической базы учреждений культуры 3. Совершенствование качества предоставляемых услуг дополнительного образования в сфере культуры 4. Совершенствование библиотечного обслуживания населения Ханты-Мансийского района		
Целевые показатели муниципальной программы	1. Количество участников культурно-досуговых мероприятий (увеличение с 163,6 до 163,6 тыс. человек)	участников (увеличение с 163,6 до 163,6 тыс. человек)	с 163,4 до 163,4 тыс. человек)
	2. Удельный вес населения, участвующего в культурно-досуговых мероприятиях, проводимых муниципальными организациями культуры (увеличение с 9,0 % до 9,04%)		
	3. Доля средств бюджета района, выделяемых негосударственным организациям, в том числе социально ориентированным некоммерческим организациям, на предоставление услуг (работ), в общем объеме средств бюджета района, выделяемых на предоставление услуг в сфере культуры (увеличение с 11,5% до 15 %)		
	4. Повышение уровня удовлетворенности жителей качеством услуг, предоставляемых учреждениями культуры Ханты-Мансийского района (с 89 до 90%)		
	5. Качество успеваемости обучающихся в МБОУ ДО ДМШ (увеличение с 74,4 до 75%)		
	6. Библиотечный фонд на 1000 жителей (с 11 800 до 11 500 экземпляров)		
	7. Доля библиотечного фонда общедоступных библиотек, отраженных в электронных каталогах (увеличение с 88 до 99%)		
	8. Количество мероприятий, способствующих сохранению и развитию культуры КМНС (увеличение со 282 до 285 единиц)		
Сроки реализации муниципальной программы	2018 – 2020 годы		

Финансовое обеспечение муниципальной программы	общий объем финансирования Программы составляет 340 350,0 тыс. рублей, в том числе: 2018 год – 137 695,3 тыс. рублей; 2019 год – 70 690,4 тыс. рублей; 2020 год – 131 964,3 тыс. рублей, в том числе: федеральный бюджет – 18,6 тыс. рублей, в том числе: 2018 год – 6,2 тыс. рублей; 2019 год – 6,2 тыс. рублей; 2020 год – 6,2 тыс. рублей; окружной бюджет – 67 785,8 тыс. рублей, в том числе: 2018 год – 8 585,9 тыс. рублей; 2019 год – 1 255,3 тыс. рублей; 2020 год – 57 944,7 тыс. рублей; бюджет района – 272 545,5 тыс. рублей, в том числе: 2018 год – 129 103, 2 тыс. рублей; 2019 год – 69 428,9 тыс. рублей; 2020 год – 74 013,4 тыс. рублей
--	--

Раздел 1. Краткая характеристика текущего состояния сферы культуры Ханты-Мансийского района

Культура Ханты-Мансийского района является значимым социальным фактором развития муниципалитета, обеспечивающим рост авторитета района в Ханты-Мансийском автономном округе – Югре.

При подготовке муниципальной программы проведена оценка внутренних ресурсов отрасли и ее потенциала, обозначены проблемные аспекты. На начало действия муниципальной программы культура муниципалитета представлена сетью учреждений, в том числе: подведомственных Комитету по культуре, спорту и социальной политике:

муниципальное казенное учреждение Ханты-Мансийского района «Централизованная библиотечная система» в составе 21 отделения (д. Ярки, с. Батово, п. Выкатной, с. Елизарово, п. Кедровый, п. Кирпичный, с. Кышик, п. Луговской, с. Нялинское, с. Реполово, с. Селиярово, п. Сибирский, с. Троица, с. Тюли, п. Красноленинский, д. Шапша, п. Пырьях, д. Согом, д. Белогорье, с. Зенково, с. Цингалы);

муниципальное бюджетное образовательное учреждение дополнительного образования Ханты-Мансийского района «Детская музыкальная школа» в составе 9 отделений (п. Горноправдинск, п. Кедровый, п. Луговской, п. Красноленинский, п. Бобровский, с. Цингалы, с. Кышик, с. Селиярово, п. Выкатной);

подведомственных администрациям сельских поселений: муниципальные учреждения культурно-досугового типа – 12 единиц, являющихся юридическими лицами, в состав которых входят 13 структурных подразделений;

муниципальное бюджетное учреждение культуры «Библиотечная система» сельского поселения Горноправдинск в составе 2 библиотек (п. Горноправдинск, п. Бобровский).

На 1 января 2018 года численность персонала учреждений культуры составила 249 человек, из них 174 человека – работники культурно-досуговых учреждений, 49 человек – работники библиотек, 26 человек – работники учреждения дополнительного образования в сфере культуры.

Основные направления деятельности библиотек – библиотечное, библиографическое и информационное обслуживание пользователей библиотеки; комплектование, сохранение библиотечного фонда; организация и проведение культурно-просветительских мероприятий и выставок; автоматизация внутренних процессов, процессов обслуживания пользователей.

Основные показатели деятельности библиотек: число зарегистрированных пользователей (в абсолютных цифрах): всего – 5 985 человек; процент охвата населения библиотечным обслуживанием – 30,4 %. Число библиотек, предоставляющих доступ к Интернету пользователям, 24 единицы – 100%.

На базе библиотек действует 24 Центра общественного доступа, в которых установлено программное обеспечение: SkyDNS Агент, Kaspersky Endpoint Security, 10, ИРБИС-64. Также 2 Центра оборудовано справочно-правовой системой Консультант Плюс.

Основные показатели деятельности Центров общественного доступа на начало действия муниципальной программы: количество пользователей – 1210 человек, количество посещений – 6 150 ед., в учреждении установлено электронная база данных САБ ИРБИС для каталогизации библиотечных фондов.

Анализ деятельности библиотек района свидетельствует об общих прогрессивных тенденциях в библиотечном деле Ханты-Мансийского района, но вместе с тем в библиотечной отрасли существует ряд сдерживающих факторов в поступательном развитии данного направления:

состояние имущественного комплекса библиотек района требует решить ряд проблем (требуется переезд центрального офиса ЦБС в более комфортное помещение; частичная замена парка компьютерной техники; укрепление материально-технической базы центров общественного доступа в соответствии с требованиями Российской Федерации и др.);

уровень знаний и навыков по работе с компьютерной техникой, умений пользования Интернет-ресурсами, государственными порталами у 50 % библиотекарей ниже среднего.

Услуги по предоставлению дополнительного образования детям в сфере культуры на территории района оказывает муниципальное бюджетное образовательное учреждение дополнительного образования Ханты-Мансийского района «Детская музыкальная школа» (9 отделений: п. Горноправдинск, п. Кедровый, п. Луговской, п. Красноленинский, п. Бобровский, с. Цингалы, с. Кышик, с. Селиярово п. Выкатной).

Деятельность учреждения в 2016/17 учебном году характеризуется следующими показателями: контингент учащихся – 147 человек, из них принято в первый класс 52 человека; общая успеваемость по ДМШ составляет 100 процентов. В 2017 году учащиеся школы приняли участие в 7 проектах международного, окружного и муниципального уровня, количество участников – 80 человек.

Приоритеты развития дополнительного образования детей в сфере культуры: расширение сотрудничества школы с образовательными, культурными и иными учреждениями района; участие семьи в воспитании и музыкальном образовании детей; интеграция образовательно-развивающей и концертной деятельности школы; расширение возможностей для творческого развития личности ребенка, реализации его интересов.

Проблемы развития дополнительного образования детей в сфере культуры: необходимость обновления материально-технической базы, отсутствие жилья для молодых специалистов.

В последние годы большой интерес общества обращен к истокам традиционной народной культуры и любительскому искусству как фактору сохранения единого культурного пространства в многонациональном Ханты-Мансийском районе. Учреждения культурно-досугового типа удовлетворяют широкий диапазон запросов и нужд населения в сфере культуры, способствуют полноценной реализации конституционных прав граждан на участие в культурной жизни и пользование учреждениями культуры.

В целом по району на базе культурно-досуговых учреждений функционирует 225 клубных формирований с числом участников 2500 человек, где каждый желающий может проявить свои способности, обеспечить творческое самовыражение, организовать свой досуг.

Основные направления деятельности клубных формирований: вокальное, хореографическое, театральное, художественно-прикладное творчество.

К основным проблемам учреждений культурно-досугового типа относится: износ основных материальных активов культурно-досуговых учреждений района по оценкам варьируется от 50 до 80 процентов; несоответствие технического оснащения большинства учреждений современным требованиям.

В системе учреждений наблюдаются: низкая квалификация кадров, несоответствие их профессиональных знаний и умений тенденциям сегодняшнего дня;

острая нехватка менеджеров, умеющих разрабатывать, успешно реализовывать стратегии и концепции учреждений;

устаревание применяемых технологий и форм работы.

В контексте данной муниципальной программы учреждения культурно-досугового типа рай-

она рассматриваются как базис реализации государственной политики по гражданской и культурной самоидентификации населения, по возрождению и сохранению самобытной культуры, по адаптации мигрирующего населения к традициям и культуре этносов, традиционно проживающих на земле Ханты-Мансийского района.

Основные мероприятия муниципальной программы определены внутренними потребностями жителей Ханты-Мансийского района и направлениями стратегических инициатив Ханты-Мансийского автономного округа – Югры, Российской Федерации в сфере культуры.

Раздел 2. Стимулирование инвестиционной и инновационной деятельности, развитие конкуренции и негосударственного сектора экономики

2.1. Развитие материально-технической базы в отрасли.

Муниципальной программой предусмотрены мероприятия, направленные на создание и развитие инфраструктуры культуры, модернизацию библиотек, культурно-досуговых учреждений, соответствующих современным требованиям и отвечающих растущим потребностям общества в повышении качества и разнообразия культурных услуг.

Реализация данных мероприятий направлена на создание условий для удовлетворения культурных потребностей жителей Ханты-Мансийского района, укрепление материально-технической базы учреждений культуры, совершенствование качества предоставляемых услуг дополнительного образования в сфере культуры, совершенствование библиотечного обслуживания населения Ханты-Мансийского района, создание условий для трудовой занятости на основании норм законодательства Российской Федерации и автономного округа.

Строительство объектов сферы культуры осуществляется за счет бюджетов автономного округа и Ханты-Мансийского района.

Кроме того, муниципальной программой предусмотрено софинансирование расходов автономного округа, направленных на осуществление совместных полномочий по ремонтно-реставрационным работам объектов культурного наследия.

2.2. Формирование благоприятной деловой среды.

В целях формирования благоприятной деловой среды, привлечения в муниципалитет заинтересованного предпринимательского сообщества в отрасли культура формируется взаимосвязанный комплекс организационных и социально-культурных факторов, определяющих условия инвестиционной привлекательности района.

Брэнддинг территории является современным инструментом привлечения к ней внимания потенциальных инвесторов.

Для формирования идентичности и уникального образа Ханты-Мансийского района, обладающего значительным культурным потенциалом, регулярно проводятся мероприятия районного уровня, среди которых уже ставшие традиционными: фестиваль народного творчества «Поет село родное», фестиваль детского творчества «Остров детства», фестиваль граждан старшего поколения «Не стареют душой ветераны». Каждый из перечисленных проектов оказывает свое особое влияние на формирование благоприятной деловой среды и открывает новые перспективы для сотрудничества субъектов малого и среднего бизнеса.

Развитие направления сотрудничества с некоммерческими организациями обеспечит расширение спектра предоставляемых услуг населению в сфере культуры, и как следствие, приведет к увеличению охвата населения услугами культуры.

2.3. Реализация инвестиционных проектов.

Муниципальной программой предусмотрена реализация инвестиционного проекта по строительству объекта «Многофункциональный досуговый центр (дом культуры, библиотека, детская музыкальная школа, административные помещения, сельская администрация, учреждения для работников территориальных органов власти, парк Победы, детская площадка, благоустройство)» п. Луговской и благоустройству прилегающей территории.

2.4. Развитие конкуренции в Ханты-Мансийском районе.

Развитие конкуренции в Ханты-Мансийском районе оказывает благоприятное воздействие на показатели социально-экономического развития муниципалитета в целом.

Исполнение программных мероприятий осуществляется на основе муниципальных контрактов на приобретение товаров (оказание услуг, выполнение работ) для муниципальных нужд, заключаемых исполнителями муниципальной программы с исполнителями в установленном законодательством Российской Федерации порядке.

Реализация отдельных мероприятий муниципальной программы, создающих здоровую и полноценную конкуренцию, в перспективе служит основой для достижения поставленных целей и решения задач в полном объеме.

Основным инструментом для формирования и реализации конкурентной политики в муниципалитете с 2015 года стал Стандарт развития конкуренции в субъектах Российской Федерации, утвержденный распоряжением Правительства Российской Федерации от 05.09.2015 № 1738-р (с изменениями от 17.09.2016 № 1969-р).

Отдельные мероприятия муниципальной программы, способствующие развитию конкуренции в Ханты-Мансийском районе, утвержденный распоряжением администрации Ханты-Мансийского района от 02.09.2015 № 1160-р (с изменениями):

проведение мероприятий, направленных на развитие внутреннего и въездного туризма, продвижение туристских возможностей автономного округа на российском и международном рынках;

организация межведомственного взаимодействия в целях создания оптимальных условий для оказания услуг учреждениями культуры, в том числе частными организациями.

Комитетом по культуре, спорту и социальной политике разрабатываются и внедряются новые подходы и механизмы, обеспечивающие негосударственным организациям доступ к бюджетному финансированию, осуществляется организационно-методическая и консультационная помощь субъектам малого и среднего предпринимательства, в том числе социально ориентированным некоммерческим организациям.

2.5. Реализация проектов и портфелей проектов.

В соответствии с распоряжением администрации Ханты-Мансийского района от 30.11.2016 № 1152-р «О системе управления проектной деятельностью администрации Ханты-Мансийского района» на территории Ханты-Мансийского района намечен к реализации проект «Многофункциональный досуговый центр (дом культуры, библиотека, детская музыкальная школа, административные помещения, сельская администрация, учреждения для работников территориальных органов власти, парк Победы, детская площадка, благоустройство) в п. Луговском Ханты-Мансийского района».

Реализация портфелей проекта, в том числе приоритетных проектов по основным направлениям стратегического развития Ханты-Мансийского автономного округа – Югры, не предусмотрено мероприятиями муниципальной программы.

Раздел 3. Цели, задачи и показатели их достижения

Цели, задачи и показатели их достижения определены с учетом приоритетов государственной культурной политики, установленных следующими стратегическими документами и нормативными правовыми актами Российской Федерации и Ханты-Мансийского автономного округа – Югры:

Указ Президента Российской Федерации от 07.05.2012 № 597 «О мероприятиях по реализации государственной социальной политики»;

Указ Президента Российской Федерации от 24.12.2014 № 808 «Об утверждении Основ государственной культурной политики»;

Стратегия социально-экономического развития Ханты-Мансийского автономного округа – Югры до 2030 года, утвержденная распоряжением Правительства Ханты-Мансийского автономного округа – Югры от 22.03.2013 № 101-рп;

Стратегия развития культуры в Ханты-Мансийском автономном округе – Югре до 2020 года и на период до 2030 года, утвержденная постановлением Правительства Ханты-Мансийского автономного округа – Югры от 18.05.2013 № 185-п;

Государственная программа Ханты-Мансийского автономного округа – Югры «Развитие культуры в Ханты-Мансийском автономном округе – Югре на 2018 – 2025 годы и на период до 2030 года», утвержденная постановлением Правительства Ханты-Мансийского автономного округа – Югры от 09.10.2013 № 427-п;

Стратегия социально-экономического развития Ханты-Мансийского района до 2030 года», утвержденная решением Думы Ханты-Мансийского района от 21.09.2018 № 341.

Действующие концептуальные правовые акты определили цель и стратегические задачи реализации муниципальной культурной политики, которая призвана обеспечить приоритетное культурное и гуманитарное развитие общества как основы инновационного общественного развития.

Цель муниципальной программы: реализация стратегической роли культуры как основы устойчивого и динамичного развития Ханты-Мансийского района.

Достижение цели планируется через решение следующих стратегических задач:

повышение качества и доступности муниципальных услуг в сфере культуры, обеспечение равного доступа к культурным благам и возможности реализации творческого потенциала населения Ханты-Мансийского района;

развитие сферы дополнительного образования в сфере культуры;

создание условий для модернизационного развития библиотек Ханты-Мансийского района.

Целевые показатели муниципальной программы:

1. Количество участников культурно-досуговых мероприятий

(тыс. человек).

Показатель позволяет определить количество участников культурно-досуговых мероприятий в отчетном году.

Абсолютный показатель определяется на основании формы федерального государственного статистического наблюдения 7-НК.

2. Удельный вес населения, участвующего в культурно-досуговых мероприятиях, проводимых муниципальными организациями культуры (%).

Показатель характеризует востребованность у населения Ханты-Мансийского района услуг культурно-досуговых учреждений.

Расчет значения показателя определяется по формуле:

$U_v = \frac{Чп}{Чнас} \times 100\%$, где:

Чп – число посетителей мероприятий плюс число участников клубных формирований;

Чнас – общая численность населения Ханты-Мансийского района.

Источником информации являются данные федерального государственного статистического наблюдения формы 7-НК и мониторинга, проводимого 1 раз в год Комитетом по культуре, спорту и социальной политике.

3. Доля средств бюджета района, выделяемых негосударственным организациям, в том числе социально ориентированным некоммерческим организациям, на предоставление услуг (работ), в общем объеме средств бюджета района, выделяемых на предоставление услуг в сфере культуры (%).

Показатель поэтапного доступа социально ориентированных некоммерческих организаций к бюджетным средствам, выделенным на предоставление услуг в сфере культуры в предстоящем финансовом году, рассчитывается по формуле:

$P = \frac{БНО}{БАО} \times 100$, где:

P – доля средств бюджета района, выделяемых негосударственным организациям, в том числе социально ориентированным некоммерческим организациям, на предоставление услуг (работ), в общем объеме средств бюджета района, выделяемых на предоставление услуг в сфере культуры;

БНО – средства бюджета района, запланированные на предоставление услуг в сфере культуры негосударственным организациям (коммерческим, некоммерческим);

БАО – средства бюджета района, выделяемые на выполнение услуг (работ), потенциально возможных к передаче.

4. Повышение уровня удовлетворенности жителей качеством услуг, предоставляемых учреждениями культуры Ханты-Мансийского района (%).

Показатель позволяет определить процент удовлетворенности жителей качеством услуг, предоставляемых учреждениями культуры Ханты-Мансийского района, и определить исполнение постановления Правительства Ханты-Мансийского автономного округа – Югры от 18.05.2013 № 185-п «О Стратегии развития культуры в Ханты-Мансийском автономном округе – Югре до 2020 года и на период до 2030 года».

Расчет значения показателя определяется по формуле:

$Удовл. = \frac{Куд}{Куч} \times 100$, где:

Куд – количество человек, удовлетворенных качеством услуг, предоставляемых учреждениями культуры Ханты-Мансийского района, из числа лиц, принявших участие в социологических опросах;

Куч – количество человек, принявших участие в социологических опросах.

Источником информации являются данные мониторинга и социологических опросов, проводимых 1 раз в год Комитетом по культуре, спорту и социальной политике.

5. Качество успеваемости обучающихся в МБОУ ДО ДМШ (%).

Показатель характеризует ежегодную динамику изменения качества успеваемости детей, обучающихся в МБОУ ДО ДМШ. Процент качества знаний учителям процентное отношение учащихся, успевающих на «4» и «5», к количеству детей класса.

Динамика значений показателя будет свидетельствовать об эффективности системы дополнительного образования детей в сфере культуры.

Расчет значения показателя определяется по формуле:

$\% \text{ качества знаний} = (\text{кол-во «отл.»} + \text{кол-во «хор.»}) \times 100\% / (\text{общее кол-во учащихся})$.

Источником информации являются данные мониторинга, проводимого ежеквартально МБОУ ДО ДМШ.

6. Библиотечный фонд на 1000 жителей (экземпляров).

Показатель характеризует ситуацию обеспеченности жителей Ханты-Мансийского района документами библиотечного фонда.

Расчет значения показателя определяется по формуле:

$B = \frac{Np}{Nu} \times 1000$, где:

Np – объем библиотечного фонда (экземпляров);

Nu – численность населения (человек).

Источником информации являются форма федерального статистического наблюдения 6-НК (свод) и официальные данные о численности населения Ханты-Мансийского района.

Расчет значения показателя позволит проследить динамику значения показателя и продемонстрирует эффективность принимаемых мер.

Информация о достижении показателя: 1 раз в год.

7. Доля библиотечных фондов общедоступных библиотек, отраженных в электронных каталогах (%).

Показатель показывает % библиотечного фонда, отраженного в электронном каталоге, и направлен на развитие системы электронных ресурсов общедоступных библиотек.

Расчет значения показателя определяется по формуле:

$De = \frac{Fe}{F} \times 100$, где:

Fe – количество изданий, внесенных в электронные каталоги библиотек (экземпляров);

F – объем фондов библиотеки (экземпляров).

Источником информации является форма федерального статистического наблюдения 6-НК (свод). Расчет значения показателя позволит обеспечить контроль за достижением контрольного значения показателя Стратегии развития информационного общества в Российской Федерации, мониторинг динамики значения показателя продемонстрирует эффективность принимаемых мер.

Информация о достижении показателя: ежегодно.

8. Количество мероприятий, способствующих сохранению и развитию культуры КМНС (единиц).

Показатель позволяет определить количество участников культурно-досуговых мероприятий в отчетном году.

Абсолютный показатель определяется на основании формы статистического наблюдения «Учетная карта учреждения культурно-досугового типа».

Целевые показатели муниципальной программы отражены в таблице 1.

Раздел 4. Характеристика основных мероприятий Программы

Решение задач и достижение цели, определенных Программой, предполагается путем реализации основных мероприятий, указанных в таблице 2 к Программе.

Основные программные мероприятия включают в себя:

1. Создание условий для удовлетворения культурных потребностей жителей Ханты-Мансийского района:

1.1. Проведение мероприятий районного уровня, в том числе направленных на сохранение и развитие традиционной культуры коренных народов Севера (субсидия СОНКО).

1.2. Оказание информационной поддержки социально ориентированным некоммерческим организациям.

1.3. Осуществление отдельных государственных полномочий, переданных муниципальным образованиям автономного округа в области архивного дела.

1.4. Создание условий для удовлетворения потребностей населения района в оказании услуг в сфере культуры (содержание Комитета).

1.5. Содействие местному самоуправлению в развитии исторических и иных местных традиций.

1.6. Субсидия на обеспечение исполнения указов Президента РФ № 597, 761.

1.7. Информационное сопровождение средствами массовой информации Ханты-Мансийского района мероприятий по сохранению, возрождению и развитию народных художественных промыслов и ремесел, реализуемых в соответствии с распоряжением Правительства Российской Федерации от 14.12.2017 № 2800-р.

В целях реализации плана мероприятий («дорожной карты») по реализации Концепции «Бережливый регион» в Ханты-Мансийском районе, утвержденного распоряжением администрации Ханты-Мансийского района от 04.05.2018 № 424-р, проводится работа по внедрению технологий бережливого производства, разъяснение принципов бережливого производства.

2. Укрепление материально-технической базы учреждений культуры планируется посредством исполнения следующих мероприятий:

2.1. Содержание объекта «Культурно-спортивный комплекс (дом культуры – библиотека – универсальный игровой зал) в д. Ярки Ханты-Мансийского района».

2.2. Разработка проектно-сметной документации по строительству объекта «Многофункциональный досуговый центр (дом культуры, библиотека, детская музыкальная школа, административные помещения, сельская администрация, учреждения для работников территориальных органов власти, парк Победы, детская площадка, благоустройство) в п. Луговском Ханты-Мансийского района».

2.3. «Культурно-спортивный комплекс (дом культуры – библиотека – универсальный игровой зал) в д. Ярки Ханты-Мансийского района» (СМР).

2.4. Строительство «Сельский дом культуры с. Реполово на 60 мест» (СМР).

2.5. Строительство «Сельский дом культуры с. Реполово на 60 мест» (Немонтируемое оборудование).

2.6. Технологическое присоединение к электрическим сетям объекта «Сельский дом культуры с. Реполово на 60 мест».

2.7. Разработка научно-проектной документации для проведения работ по сохранению объекта культурного наследия муниципального значения «Здание церкви во имя иконы Присвятой Богородицы «Всех скорбящих Радость» (с.п. Кедровый (Елизарово)).

2.8. Корректировка проектно-сметной документации по объекту «Культурно-спортивный комплекс (дом культуры – библиотека – универсальный игровой зал) в д. Ярки Ханты-Мансийского района».

3. Совершенствование качества предоставляемых услуг дополнительного образования в сфере культуры:

3.1. Поддержка талантливых детей, обучающихся в детской музыкальной школе, повышение уровня мастерства педагогов.

3.2. Создание условий для удовлетворения потребности населения района в оказании услуг дополнительного образования (содержание учреждения «Детская музыкальная школа»).

4. Совершенствование библиотечного обслуживания населения Ханты-Мансийского района:

4.1. Развитие каналов доступа к мировым информационным ресурсам.

4.2. Формирование общенациональных информационных ресурсов.

4.3. Формирование нового социокультурного пространства.

4.4. Создание условий для удовлетворения потребности населения района в оказании услуг в сфере библиотечного дела (содержание учреждения ЦБС).

Реализация мероприятий призвана способствовать вовлечению молодежи в позитивную социальную деятельность, а также развитию навыков «бережливого производства».

Перечень объектов капитального строительства, строительство (реконструкция) которых осуществляется (планируется осуществлять) в рамках Программы за счет средств бюджета автономного округа, бюджета Ханты-Мансийского района, представлен в таблице 3.

Раздел 5. Механизм реализации муниципальной программы

Для достижения поставленных целей и решения задач муниципальной программы определен организационно-правовой механизм, предусматривающий взаимодействие между ответственным исполнителем и соисполнителями муниципальной программы.

Ответственным исполнителем муниципальной программы является Комитет по культуре, спорту и социальной политике.

Реализация муниципальной программы представляет собой скоординированные по срокам и направлениям действия соисполнителей конкретных мероприятий, субъектов финансового планирования и будет осуществляться путем заключения муниципальных контрактов (договоров), направленных на реализацию конкретных мероприятий, в соответствии с законодательством Российской Федерации, передачи денежных средств сельским поселениям Ханты-Мансийского района в рамках заключенных соглашений, а также предоставления субсидий на иные цели подведомственным соисполнителям муниципальной программы учреждениям.

Система управления реализацией муниципальной программы предполагает локальное нормативное закрепление ответственности за выполнение мероприятий за ответственным исполнителем и соисполнителями.

Общее управление: координацию работ, текущее управление и контроль за исполнением муниципальной программы осуществляет Комитет по культуре, спорту и социальной политике под руководством директора:

разрабатывает в пределах своих полномочий проекты нормативных правовых актов, необходимых для выполнения муниципальной программы;

вправе передать соисполнителям муниципальной программы в соответствии с действующим законодательством реализацию отдельных мероприятий муниципальной программы;

осуществляет координацию деятельности соисполнителей муниципальной программы по реализации программных мероприятий;

осуществляет контроль и несет ответственность за своевременную и качественную реализацию муниципальной программы, осуществляет управление, обеспечивает эффективное использование средств,

выделяемых на ее реализацию;

организует размещение в средствах массовой информации и сети Интернет освещение хода реализации муниципальной программы.

В процессе реализации муниципальной программы соисполнитель муниципальной программы направляет в адрес ответственного исполнителя предложения о внесении изменений в перечни и состав мероприятий, сроки их реализации, а также объемы бюджетных ассигнований в пределах утвержденных лимитов бюджетных ассигнований на реализацию муниципальной программы в целом.

Информация о ходе реализации муниципальной программы ежеквартально, ежегодно предоставляется в комитет экономической политики в порядке, установленном администрацией района.

Ежегодное направление календарного плана культурных, социально-значимых мероприятий Ханты-Мансийского района в Управление Министерства внутренних дел Российской Федерации по Ханты-Мансийскому автономному округу – Югре, Прокуратуру Ханты-Мансийского автономного округа – Югры, Главное управление МЧС России по Ханты-Мансийскому автономному округу – Югре с целью исполнения требований правовых актов по организации перевозок автотранспортными средствами организованных групп детей к месту проведения культурно-массовых мероприятий и обратно в Ханты-Мансийском районе.

В рамках реализации муниципальной программы могут быть выделены следующие риски ее реализации:

1. Правовые риски.

Правовые риски связаны с изменением законодательства Российской Федерации и законодательства автономного округа, длительностью формирования нормативной правовой базы, необходимой для эффективной реализации муниципальной программы. Это может привести к существенному увеличению планируемых сроков или изменению условий реализации программных мероприятий.

В целях минимизации правовых рисков на этапе согласования проекта муниципальной программы планируется привлечь для рассмотрения и подготовки предложений органы местного самоуправления Ханты-Мансийского района, население, общественные организации путем размещения проекта на официальном сайте администрации Ханты-Мансийского района в сети Интернет.

2. Финансовые риски.

Растущая нестабильность и неопределенность в мировой экономике, развитие второй волны глобального экономического кризиса, замедление темпов роста экономики Ханты-Мансийского района и, как следствие, существенное сокращение объема финансовых средств, направленных на реализацию муниципальной программы, что, в свою очередь, связано с сокращением или прекращением части программных мероприятий и неполным выполнением целевых показателей муниципальной программы.

Удорожание стоимости товаров (услуг), непрогнозируемые инфляционные процессы, что также может повлиять на сроки, объем и качество выполнения задач по модернизации имущественного комплекса отрасли культуры и улучшение материально-технической базы учреждений культуры и учреждений образования в культуре.

В целях минимизации финансовых рисков предполагается:

ежегодное уточнение финансовых средств, предусмотренных на реализацию мероприятий муниципальной программы, в зависимости от доведенных лимитов, достигнутых результатов и определенных приоритетов для первоочередного финансирования;

планирование бюджетных расходов с применением методик оценки эффективности бюджетных расходов;

привлечение внебюджетных источников финансирования на реализацию мероприятий муниципальной программы.

3. Административные риски.

Административные риски связаны с неэффективным управлением реализацией муниципальной программы, нарушением планируемых сроков реализации муниципальной программы, невыполнением ее целей и задач, недостижением плановых значений показателей, снижением эффективности использования ресурсов и качества выполнения программных мероприятий муниципальной программы, дефицитом квалифицированных кадров в культуре для реализации целей и задач муниципальной программы.

В целях минимизации (снижения) административных рисков планируется:

повышение эффективности взаимодействия участников реализации муниципальной программы;

создание системы мониторинга реализации муниципальной программы;

своевременная корректировка программных мероприятий муниципальной программы;

рациональное использование имеющихся материальных и нематериальных ресурсов;

повышение ответственности за использование ресурсов, принятие ключевых решений в определении путей и методов реализации муниципальной программы.

В целях применения технологий бережливого производства ответственным исполнителем и соисполнителями муниципальной программы утверждены планы мероприятий по переходу на принципы «бережливого производства», приоритетным направлением которых установлено снижение затрат на материально-техническое обеспечение, оптимизация структуры и штатной численности, совершенствование механизма предоставления муниципальных услуг.

Таблица 1

Целевые показатели муниципальной программы

№ показателя	Наименование показателей результатов	Базовый показатель на начало реализации Программы	Значение показателя по годам			Целевое значение показателя на момент окончания действия муниципальной программы
			2018 год	2019 год	2020 год	
1.	Количество участников культурно-досуговых мероприятий, тыс. человек*	163,4	163,4	163,5	163,6	163,6
2.	Увеличение удельного веса населения, участвующего в культурно-досуговых мероприятиях, проводимых муниципальными организациями культуры, %**	9,0	9,01	9,03	9,04	9,04
3.	Доля средств бюджета района, выделяемых негосударственным организациям, в том числе социально ориентированным некоммерческим организациям, на предоставление услуг (работ), в общем объеме средств бюджета района, выделяемых на предоставление услуг в сфере культуры, до 15%, %	11,5	13	14	15	15
4.	Повышение уровня удовлетворенности жителей качеством услуг, предоставляемых учреждениями культуры Ханты-Мансийского района (% от количества опрошенных) *	89	89,5	89,7	90	90
5.	Качество успеваемости обучающихся в МБОУ ДО Ханты-Мансийского района «Детская музыкальная школа», %**	74,4	74,5	74,7	75	75
6.	Библиотечный фонд на 1000 жителей, экз.*	11 800	11 700	11 600	11 500	11 500
7.	Доля библиотечных фондов общедоступных библиотек, отраженных в электронных каталогах, %*	88	95	97	99	99
8.	Количество мероприятий, способствующих сохранению и развитию культуры КМНС (единиц)*	282	283	284	285	285

* указ Президента Российской Федерации от 24 декабря 2014 года № 808 «Об утверждении основ государственной культурной политики»;

** показатель предусмотрен в государственном статистическом учете.

Перечень основных мероприятий
муниципальной программы «Культура Ханты-Мансийского района на 2018 – 2020 годы»

Номер основного мероприятия	Основные мероприятия муниципальной программы (связь мероприятий с показателями муниципальной программы)	Ответственный исполнитель (соисполнитель)	Источники финансирования	Финансовые затраты на реализацию (тыс. рублей)			
				всего	в том числе:		
					2018 год	2019 год	2020 год
1	2	3	4	5	6	7	8
1.	Основное мероприятие: Создание условий для удовлетворения культурных потребностей жителей Ханты-Мансийского района (номера целевых показателей 1, 2, 8)		всего бюджет автономного округа бюджет района всего	113012,9 11457,8 101555,1	44508,0 7775,1 36732,9	31489,8 89,6 31400,2	37015,1 3593,1 33422,0
1.1.	Проведение мероприятий районного уровня, в том числе направленных на сохранение и развитие традиционной культуры коренных народов Севера (субсидия, передаваемая СО НКО)	Комитет по культуре, спорту и социальной политике	всего бюджет района всего	7903,2 7903,2	4443,2 4443,2	1730,0 1730,0	1730,0 1730,0
1.2.	Оказание информационной поддержки социально ориентированным некоммерческим организациям	Комитет по культуре, спорту и социальной политике	всего бюджет района всего	0,0 0,0	0,0 0,0	0,0 0,0	0,0 0,0
1.3.	Осуществление отдельных государственных полномочий, переданных муниципальным образованиям автономного округа в области архивного дела	администрация Ханты-Мансийского района (архивный отдел)	всего бюджет автономного округа	268,9 268,9	86,2 86,2	89,6 89,6	93,1 93,1
1.4.	Создание условий для удовлетворения потребностей населения района в оказании услуг в сфере культуры (содержание Комитета)	Комитет по культуре, спорту и социальной политике	всего бюджет района всего	93651,9 93651,9	32289,7 32289,7	29670,2 29670,2	31692,0 31692,0
1.5.	Содействие местному самоуправлению в развитии исторических и иных местных традиций	Комитет по финансам (сельские поселения)	всего бюджет автономного округа бюджет сельских поселений района	4100,0 4100,0 0,0	600,0 600,0 0,0	0,0 0,0 0,0	3500,0 3500,0 0,0
1.6.	Субсидия на обеспечение исполнения указов Президента РФ № 597, 761	Комитет по культуре, спорту и социальной политике (МКУ «ЦБС»)	всего бюджет автономного округа	7088,9 7088,9	7088,9 7088,9	0,0 0,0	0,0 0,0
1.7.	Информационное сопровождение средствами массовой информации Ханты-Мансийского района мероприятий по сохранению, возрождению и развитию народных художественных промыслов и ремесел, реализуемых в соответствии с распоряжением Правительства Российской Федерации от 14.12.2017 № 2800-р	комитет по культуре, спорту и социальной политике (управление по информационным технологиям, редакция газеты «Нац район»)	всего бюджет автономного округа	0,0 0,0	0,0 0,0	0,0 0,0	0,0 0,0
2.	Основное мероприятие: Укрепление материально-технической базы учреждений культуры (номера целевых показателей 3, 4)		всего бюджет автономного округа бюджет района всего	103823,0 53695,9 50127,1	46089,2 0,0 46089,2	1211,8 0,0 1211,8	56522,0 53695,9 2826,1
2.1.	Содержание объекта «Культурно-спортивный комплекс (дом культуры – библиотека – универсальный игровой зал) в д. Ярки Ханты – Мансийского района»	Департамент строительства, архитектуры и ЖКХ (МКУ «УКСиР»)	всего бюджет района всего	2486,1 2486,1	1274,3 1274,3	1211,8 1211,8	0,0 0,0
2.2.	Разработка проектно-сметной документации по строительству объекта «Многофункциональный досуговый центр (дом культуры, библиотека, детская музыкальная школа, административные помещения, сельская администрация, учреждения для работников территориальных органов власти, парк Победы, детская площадка, благоустройство) в п. Луговском Ханты – Мансийского района»	Департамент строительства, архитектуры и ЖКХ (МКУ «УКСиР»)	всего бюджет района всего	2300,0 2300,0	2300,0 2300,0	0,0 0,0	0,0 0,0
2.3.	«Культурно-спортивный комплекс (дом культуры – библиотека – универсальный игровой зал) в д. Ярки Ханты – Мансийского района» (СМР)	Департамент строительства, архитектуры и ЖКХ (МКУ «УКСиР»)	всего бюджет автономного округа бюджет района всего	56522,0 53695,9 2826,1	0,0 0,0 0,0	0,0 0,0 0,0	56522,0 53695,9 2826,1
2.4.	Строительство «Сельский дом культуры с. Реполово на 60 мест» (СМР)	Департамент строительства, архитектуры и ЖКХ (МКУ «УКСиР»)	всего бюджет района всего	32052,2 32052,2	32052,2 32052,2	0,0 0,0	0,0 0,0
2.5.	Строительство «Сельский дом культуры с. Реполово на 60 мест» (немонтируемое оборудование)	Комитет по культуре, спорту и социальной политике	всего бюджет района всего	3008,6 3008,6	3008,6 3008,6	0,0 0,0	0,0 0,0
2.6.	Технологическое присоединение к электрическим сетям объекта «Сельский дом культуры с. Реполово на 60 мест»	Департамент строительства, архитектуры и ЖКХ (МКУ «УКСиР»)	всего бюджет района всего	10,1 10,1	10,1 10,1	0,0 0,0	0,0 0,0
2.7.	Разработка научно-проектной документации для проведения работ по сохранению объекта культурного наследия муниципального значения «Здание церкви во имя иконы Присвятой Богородицы «Всех скорбящих Радость» (СП Кедровый (Елизарово))	Департамент строительства, архитектуры и ЖКХ (МКУ «УКСиР»)	всего бюджет района всего	2444,0 2444,0	2444,0 2444,0	0,0 0,0	0,0 0,0
2.8.	Корректировка проектно-сметной документации по объекту «Культурно-спортивный комплекс (Дом культуры – библиотека – универсальный игровой зал) в деревне Ярки Ханты-Мансийского района»	Департамент строительства, архитектуры и ЖКХ (МКУ «УКСиР»)	всего бюджет района всего	5000,0 5000,0	5000,0 5000,0	0,0 0,0	0,0 0,0
3.	Основное мероприятие: Совершенствование качества предоставляемых услуг дополнительного образования в сфере культуры (номер целевого показателя 5)		всего бюджет автономного округа бюджет района всего	62157,8 22,7 62135,1	24406,5 22,7 24383,8	18565,7 0,0 18565,7	19185,6 0,0 19185,6
3.1.	Поддержка талантливых детей, обучающихся в детской музыкальной школе, повышение уровня мастерства педагогов	Комитет по культуре, спорту и социальной политике (МБОУ ДО ДМШ)	всего бюджет района всего	600,0 600,0	100,0 100,0	400,0 400,0	100,0 100,0
3.2.	Создание условий для удовлетворения потребности населения района в оказании услуг дополнительного образования (содержание учреждения муз. школа)	Комитет по культуре, спорту и социальной политике (МБОУ ДО ДМШ)	всего бюджет автономного округа бюджет района всего	61557,8 22,7 61535,1	24306,5 22,7 24283,8	18165,7 0,0 18165,7	19085,6 0,0 19085,6
4.	Основное мероприятие: Совершенствование библиотечного обслуживания населения Ханты-Мансийского района (номера целевых показателей 6, 7)	Комитет по культуре, спорту и социальной политике (МКУ «ЦБС»)	всего федеральный бюджет бюджет автономного округа бюджет района всего в том числе: средства бюджета района средства бюджета района на софинансирование расходов за счет средств бюджета автономного округа	61356,3 18,6 2609,6 58728,1 58287,4 440,7	22691,6 6,2 788,2 21897,2 21780,3 116,9	19423,1 6,2 1165,7 18251,2 18044,3 206,9	19241,6 6,2 655,7 18579,7 18462,8 116,9
4.1.	Развитие каналов доступа к мировым информационным ресурсам	Комитет по культуре, спорту и социальной политике (МКУ «ЦБС»)	всего федеральный бюджет бюджет автономного округа бюджет района всего в том числе: средства бюджета района на софинансирование расходов за счет средств бюджета автономного округа	1184,4 18,6 987,9 177,9 177,9	394,8 6,2 329,3 59,3 59,3	394,8 6,2 329,3 59,3 59,3	394,8 6,2 329,3 59,3 59,3
4.2.	Формирование общенациональных информационных ресурсов	Комитет по культуре, спорту и социальной политике (МКУ «ЦБС»)	всего бюджет автономного округа бюджет района всего в том числе: средства бюджета района на софинансирование расходов за счет средств бюджета автономного округа	1152,0 979,2 172,8 172,8	384,0 326,4 57,6 57,6	384,0 326,4 57,6 57,6	384,0 326,4 57,6 57,6
4.3.	Формирование нового социокультурного пространства	Комитет по культуре, спорту и социальной политике (МКУ «ЦБС»)	всего бюджет автономного округа бюджет района всего в том числе: средства бюджета района на софинансирование расходов за счет средств бюджета автономного округа	600,0 510,0 90,0 90,0	0,0 0,0 0,0 0,0	600,0 510,0 90,0 90,0	0,0 0,0 0,0 0,0
4.4.	Создание условий для удовлетворения потребности населения района в оказании услуг в сфере библиотечного дела (содержание учреждения ЦБС)	Комитет по культуре, спорту и социальной политике (МКУ «ЦБС»)	всего бюджет автономного округа бюджет района всего	58419,9 132,5 58287,4	21912,8 132,5 21780,3	18044,3 0,0 18044,3	18462,8 0,0 18462,8

Всего по муниципальной программе		всего	340350,0	137695,3	70690,4	131964,3
		федеральный бюджет	18,6	6,2	6,2	6,2
		бюджет автономного округа	67786,0	8586,0	1255,3	57944,7
		бюджет района всего	272545,5	129103,2	69428,9	74013,4
		в том числе:				
		средства бюджета района	272104,8	128986,3	69222,0	73896,5
		средства бюджета района на софинансирование расходов за счет средств бюджета автономного округа	440,7	116,9	206,9	116,9
В том числе						
Инвестиции в объекты муниципальной собственности		всего	98882,8	42360,8	0,0	56522,0
		бюджет автономного округа	53695,9	0,0	0,0	53695,9
		бюджет района всего	45186,9	42360,8	0,0	2826,1
		в том числе:				
		средства бюджета района	9692,8	6866,7	0,0	2826,1
		всего	241467,2	95334,5	70690,4	75442,3
Прочие расходы		федеральный бюджет	18,6	6,2	6,2	6,2
		бюджет автономного округа	14090,1	8586,0	1255,3	4248,8
		бюджет района всего	227358,6	86742,4	69428,9	71187,3
		в том числе:				
		средства бюджета района	262412,0	122119,6	69222,0	71070,4
		средства бюджета района на софинансирование расходов за счет средств бюджета автономного округа	440,7	116,9	206,9	116,9
В том числе:						
Ответственный исполнитель (Комитет по культуре, спорту и социальной политике)		всего	104563,7	39741,5	31400,2	33422,0
		бюджет района всего	104563,7	39741,5	31400,2	33422,0
Соисполнитель 2 (администрация Ханты-Мансийского района (архивный отдел))		всего	268,9	86,2	89,6	93,1
		бюджет автономного округа	268,9	86,2	89,6	93,1
Соисполнитель 3 (Комитет по финансам (сельские поселения))		всего	4100,0	600,0	0,0	3500,0
		бюджет автономного округа	4100,0	600,0	0,0	3500,0
Соисполнитель 4 (Департамент строительства, архитектуры и ЖКХ (МКУ «УКСиР»))		всего	100814,4	43080,6	1211,8	56522,0
		бюджет автономного округа	53695,9	0,0	0,0	53695,9
		бюджет района всего	47118,5	43080,6	1211,8	2826,1
Соисполнитель 5 (Комитет по культуре, спорту и социальной политике (МБОУ ДО ДМШ))		всего	62157,8	24406,5	18565,7	19185,6
		бюджет автономного округа	22,7	22,7	0,0	0,0
		бюджет района всего	62135,1	24383,8	18565,7	19185,6
Соисполнитель 6 (Комитет по культуре, спорту и социальной политике (МКУ «ЦБС»))		всего	68445,2	29780,5	19423,1	19241,6
		федеральный бюджет	18,6	6,2	6,2	6,2
		бюджет автономного округа	9698,5	7877,1	1165,7	655,7
		бюджет района всего	58728,1	21897,2	18251,2	18579,7
		в том числе:				
		средства бюджета района	58287,4	21780,3	18044,3	18462,8
		средства бюджета района на софинансирование расходов за счет средств бюджета автономного округа	440,7	116,9	206,9	116,9

Таблица 3

Перечень объектов капитального строительства

№ п/п	Наименование объекта	Срок строительства, проектирования	Мощность	Источник финансирования
1.	«Культурно-спортивный комплекс (дом культуры – библиотека – универсальный игровой зал) в д. Ярки Ханты-Мансийского района»	2018 – 2020 годы	100 мест, 9 100 экз., пропускная способность зала 35 чел./час	бюджет автономного округа, бюджет района
2.	«Многофункциональный досуговый центр (дом культуры, библиотека, детская музыкальная школа, административные помещения, сельская администрация, учреждения для работников территориальных органов власти) п. Луговской»	2018 год	200 мест, 22 000 экз.; 40 учащихся	бюджет района
3.	Строительство «Сельский дом культуры с. Реполово на 60 мест»	2017 – 2018 годы	60 мест, 6 741 экз.	бюджет района

- Опубликовать настоящее постановление в газете «Наш район» и разместить на официальном сайте администрации Ханты-Мансийского района.
- Настоящее постановление вступает в силу после официального опубликования (обнародования).
- Контроль за выполнением постановления возложить на заместителя главы Ханты-Мансийского района по социальным вопросам.

Глава Ханты-Мансийского района К.Р.Минулин

МУНИЦИПАЛЬНОЕ ОБРАЗОВАНИЕ
ХАНТЫ-МАНСИЙСКИЙ РАЙОН
Ханты-Мансийский автономный округ – Югра
АДМИНИСТРАЦИЯ ХАНТЫ-МАНСИЙСКОГО РАЙОНА
ПОСТАНОВЛЕНИЕ

от 23.11.2018 № 350
г. Ханты-Мансийск

Об установлении срока рассрочки оплаты приобретаемого недвижимого имущества при реализации субъектами малого и среднего предпринимательства преимущественного права на приобретение арендуемого недвижимого имущества

На основании части 1 статьи 5 Федерального закона от 22.07.2008 № 159-ФЗ «Об особенностях отчуждения недвижимого имущества, находящегося в государственной или муниципальной собственности и арендуемого субъектами малого и среднего предпринимательства, и о внесении изменений в отдельные законодательные акты Российской Федерации», руководствуясь статьей 32 Устава Ханты-Мансийского района:

- Установить, что срок рассрочки оплаты приобретаемого субъектами малого и среднего предпринимательства недвижимого имущества, находящегося в муниципальной собственности Ханты-Мансийского района, при реализации преимущественного права на приобретение арендуемого недвижимого имущества составляет пять лет.
- Опубликовать настоящее постановление в газете «Наш район» и разместить на официальном сайте администрации Ханты-Мансийского района.
- Контроль за выполнением постановления оставляю за собой.

Глава Ханты-Мансийского района К.Р.Минулин

МУНИЦИПАЛЬНОЕ ОБРАЗОВАНИЕ
ХАНТЫ-МАНСИЙСКИЙ РАЙОН
Ханты-Мансийский автономный округ – Югра

АДМИНИСТРАЦИЯ ХАНТЫ-МАНСИЙСКОГО РАЙОНА
ПОСТАНОВЛЕНИЕ

от 29.11.2018 № 351
г. Ханты-Мансийск

О внесении изменений в постановление администрации Ханты-Мансийского района от 14.05.2018 № 154 «Об утверждении административных регламентов предоставления муниципальных услуг в сфере имущественных отношений»

В соответствии с Федеральным законом от 27.07.2010 № 210-ФЗ «Об организации предоставления государственных и муниципальных услуг», Уставом Ханты-Мансийского района, постановлением администрации Ханты-Мансийского района от 08.04.2016 № 121 «О разработке и утверждении административных регламентов предоставления муниципальных услуг», в целях приведения нормативных правовых актов администрации района в соответствие с действующим законодательством:

- Внести в постановление администрации Ханты-Мансийского района от 14.05.2018 № 154 «Об утверждении административных регламентов предоставления муниципальных услуг в сфере имущественных отношений» (с изменениями на 16.07.2018) следующие изменения:

- 1.1. В приложении 1:
 - 1.1.1. Пункт 19 изложить в следующей редакции:

«19. В соответствии с пунктами 1, 2, 4 части 1 статьи 7 Федерального закона № 210-ФЗ запрашивается требование от заявителей:

 - 1) представления документов и информации или осуществления действий, представление или осуществление которых не предусмотрено нормативными правовыми актами, регулирующими отношения, возникающие в связи с предоставлением муниципальной услуги;
 - 2) представления документов и информации, в том числе подтверждающих внесение заявителем платы за предоставление муниципальной услуги, которые находятся в распоряжении органов, предоставляющих государственные услуги, муниципальных услуг, иных государственных органов, органов местного самоуправления либо подведомственных государственным органам или органам местного самоуправления организаций, участвующих в предоставлении предусмотренных частью 1 статьи 1 Федерального закона № 210-ФЗ государственных и муниципальных услуг, в соответствии с нормативными правовыми актами Российской Федерации, нормативными правовыми актами Ханты-Мансийского автономного округа – Югры, муниципальными правовыми актами, за исключением документов, включенных в определенной частью 6 статьи 7 Федерального закона № 210-ФЗ перечень документов. Заявитель вправе представить указанные документы и информацию в орган, предоставляющий муниципальную услугу, по собственной инициативе;
 - 3) представления документов и информации, отсутствие и (или) недостоверность которых не указывались при первоначальном отказе в приеме документов, необходимых для предоставления муниципальной услуги, либо в предоставлении муниципальной услуги, за исключением следующих случаев:
 - изменение требований нормативных правовых актов, касающихся предоставления муниципальной услуги, после первоначальной подачи заявления о предоставлении муниципальной услуги;
 - наличие ошибок в заявлении о предоставлении муниципальной услуги и документах, поданных заявителем после первоначального отказа в приеме документов, необходимых для предоставления муниципальной услуги, либо в предоставлении муниципальной услуги и не включенных в представленный ранее комплект документов;
 - истечение срока действия документов или изменение информации после первоначального отказа в приеме документов, необходимых для предоставления муниципальной услуги, либо в предоставлении муниципальной услуги;
 - выявление документально подтвержденного факта (признаков) ошибочного или противоправного действия (бездействия) должностного лица органа, предоставляющего муниципальную услугу, муниципального служащего, работника многофункционального центра, работника организации, предусмотренной частью 1.1 статьи 16 Федерального закона № 210-ФЗ, при первоначальном отказе в приеме документов, необходимых для предоставления муниципальной услуги, либо в предоставлении муниципальной услуги, о чем в письменном виде за подписью руководителя органа, предоставляющего муниципальную услугу, руководителя многофункционального центра при первоначальном отказе в приеме документов, необходимых для предоставления муниципальной услуги, либо руководителя организации, предусмотренной частью 1.1 статьи 16 Федерального закона № 210-ФЗ, уведомляется заявитель, а также приносятся извинения за доставленные неудобства.»
 - 1.1.2. В пункте 57:
 - 1.1.2.1. В абзаце четвертом слова «документов, не предусмотренных» заменить словами «документов или информации либо осуществления действий, представление или осуществление которых не предусмотрено».
 - 1.1.2.2. Дополнить абзацем одиннадцатым следующего содержания:

«требование у заявителя при предоставлении муниципальной услуги документов или информации, отсутствие и (или) недостоверность которых не указывались при первоначальном отказе в приеме документов, необходимых для предоставления муниципальной услуги, либо в предоставлении муниципальной услуги»

«документов или информации либо осуществления действий, представление или осуществление которых не предусмотрено».

1.4.2.2. Дополнить абзацем одиннадцатым следующего содержания: «требование у заявителя при предоставлении муниципальной услуги документов или информации, отсутствие и (или) недостоверность которых не указывались при первоначальном отказе в приеме документов, необходимых для предоставления муниципальной услуги, либо в предоставлении муниципальной услуги, за исключением случаев, предусмотренных пунктом 4 части 1 статьи 7 Федерального закона № 210-ФЗ. В указанном случае досудебное (внесудебное) обжалование заявителем решений и действий (бездействия) многофункционального центра, работника многофункционального центра возможно в случае, если на многофункциональный центр, решения и действия (бездействия) которого обжалуются, возложена функция по предоставлению соответствующих муниципальных услуг в полном объеме в порядке, определенном частью 1.3 статьи 16 Федерального закона № 210-ФЗ.»

1.4.3. Пункт 99 изложить в следующей редакции: «99. Мотивированный ответ по результатам рассмотрения жалобы направляется заявителю в письменной форме или по желанию заявителя в электронной форме в срок не позднее дня, следующего за днем принятия решения, указанного в пункте 94 настоящего административного регламента.

В случае признания жалобы подлежащей удовлетворению в ответе заявителю, указанном в абзаце первом настоящего пункта, дается информация о действиях, осуществляемых органом, предоставляющим муниципальную услугу, МФЦ либо организацией, предусмотренной частью 1.1 статьи 16 Федерального закона № 210-ФЗ, в целях незамедлительного устранения выявленных нарушений при оказании муниципальной услуги, а также приносятся извинения за доставленные неудобства и указывается информация о дальнейших действиях, которые необходимо совершить заявителю в целях получения муниципальной услуги.

В случае признания жалобы не подлежащей удовлетворению в ответе заявителю, указанном в абзаце первом настоящего пункта, даются аргументированные разъяснения о причинах принятого решения, а также информация о порядке обжалования принятого решения.

Мотивированный ответ по результатам рассмотрения жалобы подписывается должностным лицом администрации района, уполномоченным на рассмотрение жалобы в соответствии с пунктом 83 настоящего административного регламента, уполномоченным на рассмотрение жалобы должностным лицом Департамента экономического развития Ханты-Мансийского автономного округа – Югры, являющегося учредителем МФЦ, руководителем МФЦ. По желанию заявителя ответ по результатам рассмотрения жалобы не позднее дня, следующего за днем принятия решения, может быть представлен в форме электронного документа, подписанного электронной подписью должностного лица администрации района, уполномоченного на рассмотрение жалобы в соответствии с пунктом 83 настоящего административного регламента, вид которой установлен законодательством Российской Федерации.»

2. Опубликовать (обнародовать) настоящее постановление в газете «Наш район» и разместить на официальном сайте администрации Ханты-Мансийского района.

3. Настоящее постановление вступает в силу после его официального опубликования (обнародования).

4. Контроль за выполнением постановления оставляю за собой.

Глава Ханты-Мансийского района К.Р.Минулин

МУНИЦИПАЛЬНОЕ ОБРАЗОВАНИЕ
ХАНТЫ-МАНСИЙСКИЙ РАЙОН
Ханты-Мансийский автономный округ – Югра

АДМИНИСТРАЦИЯ ХАНТЫ-МАНСИЙСКОГО РАЙОНА

РАСПОРЯЖЕНИЕ

от 28.11.2018 № 1134-р
г. Ханты-Мансийск

Об утверждении плана мероприятий на 2019 год по развитию института оценки регулирующего воздействия

В соответствии с постановлением администрации Ханты-Мансийского района от 28.03.2017 № 73 «Об утверждении Порядка проведения оценки регулирующего воздействия проектов муниципальных нормативных правовых актов, подготавливаемых администрацией Ханты-Мансийского района, экспертизы и оценки фактического воздействия принятых администрацией Ханты-Мансийского района муниципальных нормативных правовых актов, затрагивающих вопросы осуществления предпринимательской и инвестиционной деятельности», с целью дальнейшего развития института оценки регулирующего воздействия в Ханты-Мансийском районе:

1. Утвердить план мероприятий на 2019 год по развитию института оценки регулирующего воздействия (далее – План) согласно приложению.
2. Опубликовать настоящее распоряжение в газете «Наш район» и разместить на официальном сайте администрации Ханты-Мансийского района.
3. Контроль за выполнением распоряжения возложить на заместителя главы Ханты-Мансийского района, курирующего деятельность комитета экономической политики.

Глава Ханты-Мансийского района К.Р.Минулин

Приложение
к распоряжению администрации
Ханты-Мансийского района
от 28.11.2018 № 1134-р

План мероприятий на 2019 год по развитию института оценки регулирующего воздействия

№ п/п	Наименование мероприятия	Сроки	Исполнитель
1	2	3	4
1.	Освещение в районной газете «Наш район» и на сайте администрации Ханты-Мансийского района информации о развитии института оценки регулирующего воздействия в Ханты-Мансийском районе	ежеквартально, в течение года	комитет экономической политики
2.	Внесение изменений в нормативные правовые акты Ханты-Мансийского района с учетом мнения предпринимательского сообщества	в течение года	комитет экономической политики
3.	Проведение обучающих семинаров, совещаний, круглых столов с предпринимательским сообществом по вопросам внедрения института оценки регулирующего воздействия	1 раз в полугодие 2019 года	комитет экономической политики
4.	Ведение, наполнение раздела «Оценка регулирующего воздействия», созданного на официальном сайте администрации Ханты-Мансийского района	постоянно	комитет экономической политики
5.	Отчет о внедрении оценки регулирующего воздействия в муниципальном образовании Ханты-Мансийский район	ежеквартально, в течение года	комитет экономической политики
6.	Формирование плана проведения экспертизы нормативных правовых актов, затрагивающих вопросы осуществления предпринимательской и инвестиционной деятельности, на 2020 год	декабрь 2019 года	комитет экономической политики

МУНИЦИПАЛЬНОЕ ОБРАЗОВАНИЕ
ХАНТЫ-МАНСИЙСКИЙ РАЙОН
Ханты-Мансийский автономный округ – Югра

АДМИНИСТРАЦИЯ ХАНТЫ-МАНСИЙСКОГО РАЙОНА

РАСПОРЯЖЕНИЕ

от 29.11.2018 № 1137-р
г. Ханты-Мансийск

О мерах по предупреждению чрезвычайных ситуаций на дорогах Ханты-Мансийского района в зимний период

В соответствии с распоряжением Правительства Ханты-Мансийского автономного округа – Югры от 24 января 2006 года № 9-р «О мерах по предупреждению чрезвычайных ситуаций на автомобильных дорогах», в целях предупреждения чрезвычайных ситуаций на автомобильных дорогах, учитывая экстремальные природно-климатические условия (низкая температура атмосферного воздуха, туман, снегопад, ветер):

1. Руководителю муниципального казенного учреждения Ханты-Мансийского района «Управление технического обеспечения» Воронцову Д.Н.:

1.1. Обеспечить проведение инструктажа с водительским составом, выполняющим работу в условиях низких температур (ниже -30 градусов по Цельсию).

1.2. При выезде за пределы города обеспечивать водителей служебной сотовой связью.

1.3. Осуществлять выезд транспортных средств в случаях крайней необходимости.

1.4. Закрепить за подвижным пунктом обогрева автомобиль (автобус, микроавтобус) для временного размещения, обогрева и первоочередного жизнеобеспечения водителей и пассажиров автотранспорта при возникновении чрезвычайных ситуаций на дорогах; время готовности к выезду – 1 час.

2. Директору муниципального казенного учреждения Ханты-Мансийского района «Управление гражданской защиты» Завадскому В.А. в период низких температур атмосферного воздуха (ниже -30 градусов по Цельсию):

2.1. Организовать информирование населения района через средства массовой информации о возможности возникновения чрезвычайных ситуаций на зимних дорогах Ханты-Мансийского района и прогнозе погоды, по возможности, на 5 – 7 дней.

2.2. Организовать взаимодействие сил постоянной готовности при угрозе и возникновении чрезвычайных ситуаций на зимних дорогах района при низких температурах атмосферного воздуха.

2.3. Обеспечить работу подвижного пункта обогрева, формирование состава персонала подвижного пункта из числа сотрудников муниципального казенного учреждения Ханты-Мансийского района «Управление гражданской защиты» в количестве 2 человек, создание необходимого резерва продуктов питания и теплой одежды.

3. Рекомендовать главам сельских поселений Ханты-Мансийского района в период низких температур атмосферного воздуха (ниже -30 градусов по Цельсию):

3.1. Проводить инструктажи с водительским составом, выполняющим работу в условиях низких температур.

3.2. При выезде за пределы населенного пункта обеспечивать водителей служебной сотовой связью.

3.3. Организовать предупреждение граждан о воздержании от поездок на дальние расстояния.

3.4. Осуществлять выезд транспортных средств в случаях крайней необходимости.

4. Рекомендовать главам сельских поселений Горноправдинск – Садкову О.С., Луговской – Веретельникову Н.В. в период низких температур атмосферного воздуха (ниже -30 градусов по Цельсию) обеспечить работу стационарных пунктов обогрева в населенных пунктах Ягурьях, Горноправдинск.

5. Рекомендовать гражданам района:

5.1. Воздержаться от поездок на дальние расстояния.

5.2. В случае возникновения чрезвычайных ситуаций на зимних дорогах района информацию сообщать по телефонам: 33-04-01, 33-66-87, 112 (единая дежурно-диспетчерская служба Ханты-Мансийского района).

6. Отменить распоряжение администрации Ханты-Мансийского района от 26.12.2017 № 1398-р «О мерах по предупреждению чрезвычайных ситуаций на дорогах Ханты-Мансийского района в зимний период».

7. Опубликовать настоящее распоряжение в газете «Наш район» и разместить на официальном сайте администрации Ханты-Мансийского района.

8. Контроль за выполнением распоряжения возложить на первого заместителя главы Ханты-Мансийского района.

Глава Ханты-Мансийского района К.Р.Минулин

РОССИЙСКАЯ ФЕДЕРАЦИЯ
ХАНТЫ-МАНСИЙСКИЙ АУТОНОМНЫЙ ОКРУГ-ЮГРА
ТЮМЕНСКАЯ ОБЛАСТЬ
АДМИНИСТРАЦИЯ ХАНТЫ-МАНСИЙСКОГО РАЙОНА
ДЕПАРТАМЕНТ СТРОИТЕЛЬСТВА, АРХИТЕКТУРЫ И ЖКХ

ПРИКАЗ

от 21.11.2018 № 208-н
г. Ханты-Мансийск

Об утверждении документации по планировке территории для размещения объекта: «Обустройство Горшковской площади Приобского месторождения. Куст скважин №58»

В соответствии со статьей 45 Градостроительного кодекса Российской Федерации, Федеральным законом от 06.10.2003 №131-ФЗ «Об общих принципах организации местного самоуправления в Российской Федерации», руководствуясь Уставом Ханты - Мансийского района, пунктом 16 Положения о департаменте строительства, архитектуры и ЖКХ (в редакции Решения Думы от 31.01.2018 №241), учитывая обращение общества с ограниченной ответственностью «РН-БашНИПнефть» от 09.11.2018 № ВБ-15648 (от 12.11.2018 №01-Вх-7469/2018) об утверждении проекта планировки и проекта межевания территории приказываю:

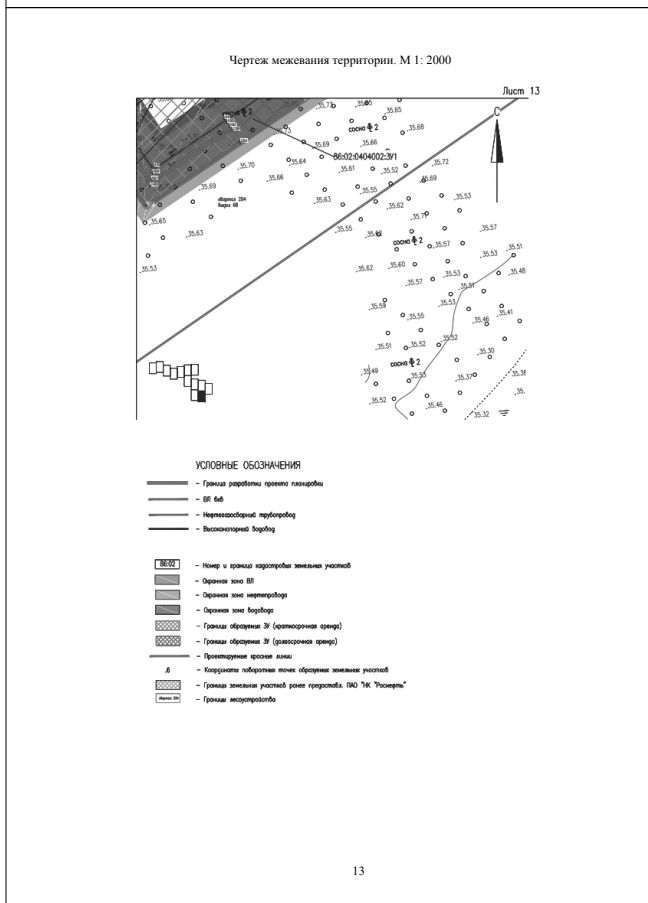
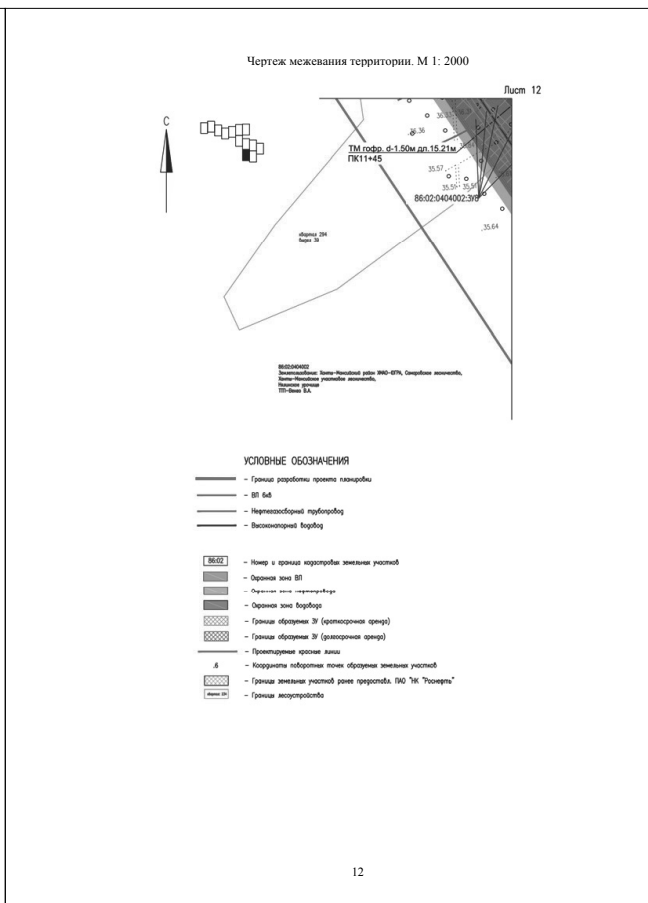
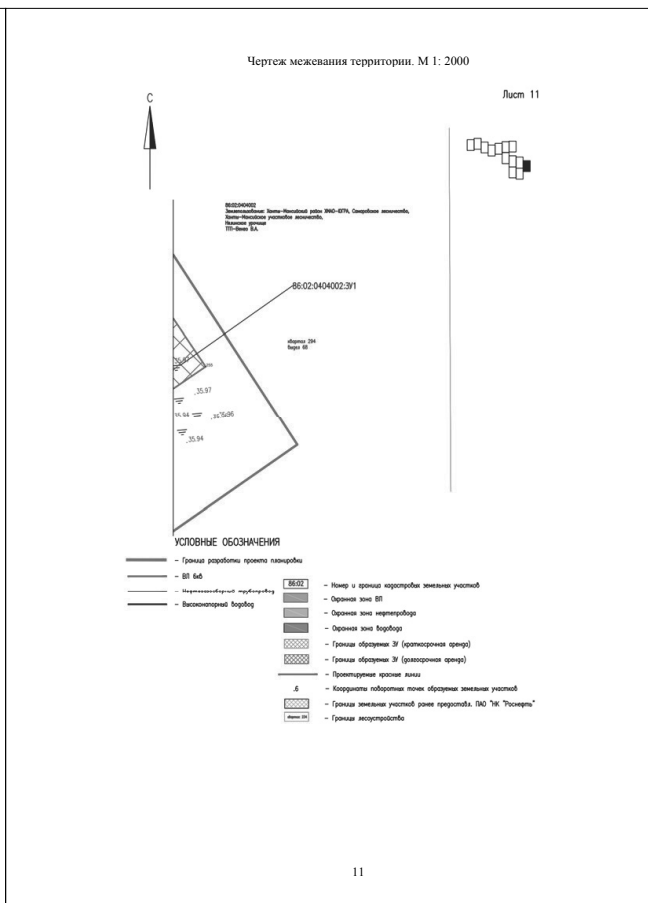
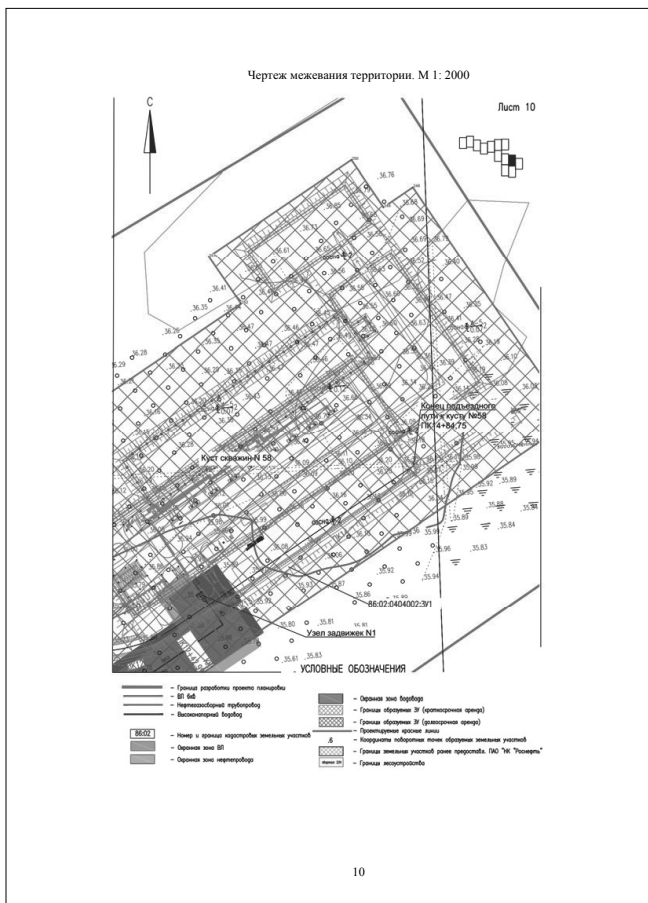
1. Утвердить проект планировки и проект межевания территории для размещения объекта: «Обустройство Горшковской площади Приобского месторождения. Куст скважин № 58» согласно Приложений 1, 2 к настоящему приказу.

2. Департаменту строительства, архитектуры и ЖКХ разместить проекты в информационной системе обеспечения градостроительной деятельности.

3. Опубликовать настоящий приказ в газете «Наш район» и разместить на официальном сайте администрации Ханты-Мансийского района.

4. Контроль за выполнением приказа оставляю за собой.

Заместитель главы
Ханты-Мансийского района,
директор департамента
строительства, архитектуры и ЖКХ П.Л. Гуменный



Общая часть

Материалы проекта межевания (основная часть) территории: «Обустройство Горшковской площади Приобского месторождения. Куст скважин № 58» разработаны ООО «БашНИПИнефть» по заказу ООО «РН-Огандскийнефтегаз» с целью обеспечения устойчивого развития территории Ханты-Мансийского района ХМАО-Югры, выделения элементов планировочной структуры и установления границ земельных участков под проектируемые объекты (сооружения) инфраструктуры Приобского месторождения нефти.

Материалы по обоснованию проекта межевания территории (ПМС), том 3, содержат: границы существующих земельных участков, зоны с особыми условиями использования территории, существующие объекты капитального строительства, границы особо охраняемых природных территорий, границы территорий объектов культурного наследия, границы зон планируемого размещения линейных объектов.

Проект разработан в соответствии с требованиями действующего законодательства, с учётом следующих документов:

- 1) Схема территориального планирования Ханты-Мансийского автономного округа-Югры;
- 2) Схема территориального планирования Ханты-Мансийского района;
- 3) Правила землепользования и застройки межселенных территорий Ханты-Мансийского района ХМАО – Югры.

1 Основание для разработки проекта

Основанием для разработки документации по планировке территории является:

- Приказ Администрации Ханты-Мансийского района Департамента строительства, архитектуры и ЖКХ ХМАО-Югры Тюменской области РФ № 176-н от 23.10.2018г. «О подготовке документации по планировке территории для размещения объекта: «Обустройство Горшковской площади Приобского месторождения. Куст скважин № 58». (Приложение А);
- Задание на разработку документации по планировке территории: «Обустройство Горшковской площади Приобского месторождения. Куст скважин № 58». (Приложение А).

Прочие исходно-разрешительные документы:

- Технические условия (Приложение Б);
- Письма о наличии (отсутствии) ООПТ, объектов культурного наследия, скотомогильников, полигонов ТБО, полезных ископаемых, установленных СЗЗ (Приложение В);
- Согласования (Приложение Д).

Примечание: приложения см. Том 2, 1980617/0808Д-П1-016.000.000-ППС-01.

2 Исходные данные для проектирования

При разработке документации по планировке территории использованы:

- Исходные данные по территории, предоставленные компетентными организациями;
- Топографическая съемка в М 1:2000, выполненная ООО «БашНИПИнефть» в 2018г.;
- Инженерно-геологические изыскания, выполненные ООО «БашНИПИнефть» в 2018г.;
- Инженерно-геологические изыскания, выполненные ООО «БашНИПИнефть» в 2018г.;
- Инженерно-гидрометеорологические изыскания, выполненные ООО «БашНИПИнефть» в 2018г.;
- Инженерно-экологические изыскания, выполненные ООО «БашНИПИнефть» в 2018г.

3 Характеристика участка

3.1 Месторасположение проектируемой территории

В административном отношении проектируемая территория расположена в Тюменской области, Ханты-Мансийском автономном округе Югра, Ханты-Мансийском районе. В хозяйственном отношении объект расположен на землях Самарского лесничества.

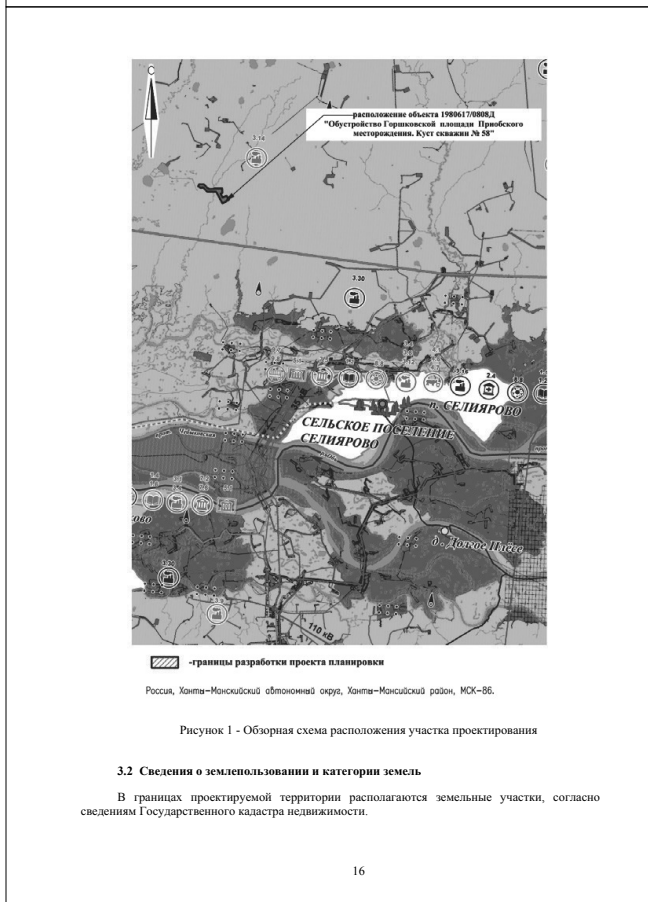
Расстояние до ближайших населенных пунктов:

- вахтовый посёлок «Меркурь» (24,3 км);
- н.п. Селзирово (21,7 км);
- н.п. Лантор (109 км);
- н.п. Ханты-Мансийск (71,2 км);

Расстояние до районного центра г. Нефтеюганск составляет 137,7 км.

Проезд возможен от вахтового посёлка «Меркурь» по внутрирайонным дорогам 48,1 до участка работ. Ближайший железнодорожный узел расположен в г. Пыть-Як.

Схема расположения проектируемой территории показана на Рисунке 1.



Кадастровый номер квартала 86:02:0404002.

3.3 Ориентировочная площадь

Ориентировочная площадь проекта планировки: 109,88 га
Площадь проекта межевания: 35,3892 га.

4 Проектные решения

4.1 Параметры планируемого строительства

Документация по планировке территории линейного объекта «Обустройство Горшковской площади Приобского месторождения. Куст скважин № 58» включает следующие объекты, входящие в инфраструктуру линейного объекта (Перечень и основная характеристика проектируемых объектов приведены в таблице 1и 2):

Таблица 1- Перечень проектируемых объектов

Объектовый номер	Наименование	Ед. изм.	Количество
1	2	3	4
016.245.001	Нефтегазоборный трубопровод. Куст скважин № 58 – т.вр.к. 58	м	1402,74
	в т.ч.:		
	Узел задвижек №1	шт	1
	Узел задвижек №2	шт	1
016.525.000	Куст скважин № 58	шт.	1
016.317.001	Высоконапорный водовод. Т.вр. куст скважин №58 – Куст скважин №58	м	1403
	в т.ч.:		
	Узел задвижек №2В	шт	1
016.268.001	ВЛ 6 кВ	м	2947
016.270.001	Подъездные дороги	м	1484,75

Таблица 2 - Характеристика проектируемых линейных объектов

Наименование объекта	Характеристика
1	2
Нефтегазоборный трубопровод	Протяженность – 1402,74 м
Нефтегазоборный трубопровод. Куст скважин № 58 – т.вр.к. 58	Назначение – нефтегазоборный трубопровод для транспорта газожидкостной смеси от куста скважин № 58 до точки подключения в существующий нефтегазоборный трубопровод Транспортируемая среда – вода+нефть+газ Рабочее давление – 4 МПа Диаметр трубопровода – 159х6 мм Протяженность трубопровода – 1402,74 м Узел задвижек № 1, 2 Протяженность – 1403 м
Высоконапорные водоводы	Протяженность – 1403 м
Высоконапорный водовод. Т.вр. куст скважин №58 – Куст скважин №58	Назначение - высоконапорный водовод для транспорта очищенной пластовой и сеноманской воды от узла задвижек в т.вр. куст скважин №58 до Куста скважин №58

Наименование объекта	Характеристика
1	2
	Транспортируемая среда – очищенная пластовая вода Рабочее давление – 22,5 МПа Диаметр трубопровода – 168х14 мм Протяженность трубопровода – 1403 м Узел задвижек 2в в т.вр. куст скважин №58
Подъездные дороги, в том числе:	Общей протяженностью – 1471 м
Подъезд к кусту скважин № 58	Категория – IVв Протяженность – 1484,75 м
ВЛ 6 кВ	Общая протяженность – 2961 м
ВЛ 6 кВ от ПС 35/6 кВ №6030 до куста №58	Протяженность в однопроводном исполнении – 142 м Протяженность в двухпроводном исполнении – 2770 м
ВЛ 6 кВ для подключения БУ	Протяженность в однопроводном исполнении – 35 м
Волоконно-оптическая линия связи в том числе:	Протяженность – 3016 м
ВОЛС на куст скважин № 58	Протяженность трассы – 3016 м

Характеристика трассы по категориям местности приведена в инженерно-технической документации по инженерным изысканиям.

Ведомость переходов через инженерные коммуникации, автодороги и водные преграды приведена в инженерно-технической документации по инженерным изысканиям.

Назначение подъездных автомобильных дорог, входящих в инфраструктуру линейного объекта - обеспечить организацию проезда для обслуживания трубопроводов, а также для строительной (специальной) техники и транспортировки грузов в период строительства и эксплуатации проектируемых объектов нефтедобычи. Согласно СП 37.13330.2012 проектируемые подъездные автомобильные дороги являются вспомогательными межплощадочными дорогами необщего пользования.

Временные площадки для складирования материалов, входящие в инфраструктуру линейного объекта, являются временно отводимыми на период строительства земельными участками для обеспечения размещения строительных механизмов, хранения отходов и резерва грунта, в том числе растительного, устройства объектов, перекладки коммуникаций, площадок складирования материалов и изделий, полигонов сборки конструкций, карьеров для добычи инертных материалов, размещения полевого городка строителей.

Проектные решения, предусмотренные при выполнении проектной документации «Обустройство Горшковской площади Приобского месторождения. Куст скважин № 58», представлены комплексом мероприятий, направленных на повышение эксплуатационной надежности, противопожарной и экологической безопасности.

В проекте приняты следующие принципиальные технические решения:

- механизированный способ эксплуатации добывающих скважин (ЭШН);
- максимальное давление на устье добывающих скважин – до 4,0 МПа;
- минимальное давление на устье нагнетательных скважин – 19 МПа;
- герметизированная однотрубная система совместного сбора нефти и газа;
- прокладка нефтегазоборных трубопроводов в пределах кустовых площадок и выходящих трубопроводов поперечно вдоль ряда скважин;
- в пределах кустовых площадок прокладка высоконапорных водоводов на эстакаде вдоль ряда скважин;

РОССИЙСКАЯ ФЕДЕРАЦИЯ
ХАНТЫ-МАНСИЙСКИЙ АВТОНОМНЫЙ ОКРУГ-ЮГРА
ТЮМЕНСКАЯ ОБЛАСТЬ
АДМИНИСТРАЦИЯ ХАНТЫ-МАНСИЙСКОГО РАЙОНА
ДЕПАРТАМЕНТ СТРОИТЕЛЬСТВА, АРХИТЕКТУРЫ И ЖКХ

П Р И К А З

от 22.11.2018 № 209-н
г. Ханты-Мансийск

О подготовке документации по планировке территории для размещения объекта: «Обустройство правобережной части Приобского месторождения. Кусты скважин №№365, 369»

В соответствии со статьей 45 Градостроительного кодекса Российской Федерации, статьей 15 Федерального закона от 06.10.2003 №131-ФЗ «Об общих принципах организации местного самоуправления в Российской Федерации», руководствуясь Уставом Ханты-Мансийского района, пунктом 16 Положения о департаменте строительства, архитектуры и ЖКХ (в редакции Решения Думы от 31.01.2018 №241), учитывая обращение общества с ограниченной ответственностью «БашНИПИнефть» от 22.10.2018 № ВБ-14898 о принятии решения по подготовке документации по планировке территории:

1. Обществу с ограниченной ответственностью «БашНИПИнефть» организовать за счет собственных средств подготовку проекта планировки и проекта межевания территории для размещения объекта: «Обустройство правобережной части Приобского месторождения. Кусты скважин №№ 365, 369», расположенного по адресу: Тюменская область, Ханты-Мансийский автономный округ - Югра, Ханты-Мансийский район, межселенная территория, район Приобское.
2. Департаменту строительства, архитектуры и жилищно-коммунального хозяйства администрации Ханты-Мансийского района (далее - Департамент):
 - 2.1. Обеспечить проверку (согласование) проекта планировки и проекта межевания территории в соответствии с заданием на проектирование, требованиями пункта 10 статьи 45 Градостроительного кодекса Российской Федерации.
 - 2.2. Обеспечить утверждение представленной документации в соответствии с пунктом 12.1 статьи 45 Градостроительного кодекса Российской Федерации.
3. Определить, что заинтересованные физические и юридические лица вправе представлять свои предложения о порядке, сроках подготовки и содержании проекта планировки и проекта межевания территории в течение двух недель с даты опубликования настоящего приказа в Департамент, расположенный по адресу: 628002, г. Ханты-Мансийск, ул. Гагарина, д. 142, а также по телефону: 8 (3467) 32-24-70.
4. Опубликовать настоящий приказ в газете «Наш район» и разместить на официальном сайте администрации Ханты-Мансийского района.
5. Контроль за выполнением приказа оставляю за собой.

Заместитель главы
Ханты-Мансийского района,
директор департамента
строительства, архитектуры и ЖКХ П.Л. Гуменный

РОССИЙСКАЯ ФЕДЕРАЦИЯ
ХАНТЫ-МАНСИЙСКИЙ АВТОНОМНЫЙ ОКРУГ-ЮГРА
ТЮМЕНСКАЯ ОБЛАСТЬ
АДМИНИСТРАЦИЯ ХАНТЫ-МАНСИЙСКОГО РАЙОНА
ДЕПАРТАМЕНТ СТРОИТЕЛЬСТВА, АРХИТЕКТУРЫ И ЖКХ

П Р И К А З

от 23.11.2018 № 210-н
г. Ханты-Мансийск

О подготовке документации по планировке территории для размещения объекта: «Обустройство правобережной части Приобского месторождения. Куст скважин №253у»

В соответствии со статьей 45 Градостроительного кодекса Российской Федерации, статьей 15 Федерального закона от 06.10.2003 №131-ФЗ «Об общих принципах организации местного самоуправления в Российской Федерации», руководствуясь Уставом Ханты-Мансийского района, пунктом 16 Положения о департаменте строительства, архитектуры и ЖКХ (в редакции Решения Думы от 31.01.2018 №241), учитывая обращение общества с ограниченной ответственностью «РН-УфаНИПИнефть» от 19.11.2018 № 892-ЗР о принятии решения по подготовке документации по планировке территории:

1. Обществу с ограниченной ответственностью «РН-УфаНИПИнефть» организовать за счет собственных средств подготовку проекта планировки и проекта межевания территории для размещения объекта: «Обустройство правобережной части Приобского месторождения. Куст скважин №253у», расположенного по адресу: Тюменская область, Ханты-Мансийский автономный округ - Югра, Ханты-Мансийский район, межселенная территория, район Приобское.
2. Департаменту строительства, архитектуры и жилищно-коммунального хозяйства администрации Ханты-Мансийского района (далее - Департамент):
 - 2.1. Обеспечить проверку (согласование) проекта планировки и проекта межевания территории в соответствии с заданием на проектирование, требованиями пункта 10 статьи 45 Градостроительного кодекса Российской Федерации.
 - 2.2. Обеспечить утверждение представленной документации в соответствии с пунктом 12.1 статьи 45 Градостроительного кодекса Российской Федерации.
3. Определить, что заинтересованные физические и юридические лица вправе представлять свои предложения о порядке, сроках подготовки и содержании проекта планировки и проекта межевания территории в течение двух недель с даты опубликования настоящего приказа в Департамент, расположенный по адресу: 628002, г. Ханты-Мансийск, ул. Гагарина, д. 142, а также по телефону: 8 (3467) 32-24-70.
4. Опубликовать настоящий приказ в газете «Наш район» и разместить на официальном сайте администрации Ханты-Мансийского района.
5. Контроль за выполнением приказа оставляю за собой.

Заместитель главы
Ханты-Мансийского района,
директор департамента
строительства, архитектуры и ЖКХ П.Л. Гуменный

РОССИЙСКАЯ ФЕДЕРАЦИЯ
ХАНТЫ-МАНСИЙСКИЙ АВТОНОМНЫЙ ОКРУГ-ЮГРА
ТЮМЕНСКАЯ ОБЛАСТЬ
АДМИНИСТРАЦИЯ ХАНТЫ-МАНСИЙСКОГО РАЙОНА
ДЕПАРТАМЕНТ СТРОИТЕЛЬСТВА, АРХИТЕКТУРЫ И ЖКХ

П Р И К А З

от 26.11.2018 № 211-н
г. Ханты-Мансийск

О подготовке документации по планировке территории для размещения объекта: «Внешние сети полигона в районе куста №212 Приобского месторождения»

В соответствии со статьей 45 Градостроительного кодекса Российской Федерации, статьей 15 Федерального закона от 06.10.2003 №131-ФЗ «Об общих принципах организации местного самоуправления в Российской Федерации», руководствуясь Уставом Ханты-Мансийского района, пунктом 16 Положения о департаменте строительства, архитектуры и ЖКХ (в редакции Решения Думы от 31.01.2018 №241), учитывая обращение Акционерного общества фирма «ФРИКОН» от 22.11.2018 № 2024-999 о принятии решения по подготовке документации по планировке территории:

1. Акционерному обществу фирма «ФРИКОН» организовать за счет собственных средств подготовку проекта планировки и проекта межевания территории для размещения объекта: «Внешние сети полигона в районе куста №212 Приобского месторождения», расположенного по адресу: Тюменская область, Ханты-Мансийский автономный округ - Югра, Ханты-Мансийский район, межселенная территория, район Приобское.
2. Департаменту строительства, архитектуры и жилищно-коммунального хозяйства администрации Ханты-Мансийского района (далее - Департамент):
 - 2.1. Обеспечить проверку (согласование) проекта планировки и проекта межевания территории в соответствии с заданием на проектирование, требованиями пункта 10 статьи 45 Градостроительного кодекса Российской Федерации.
 - 2.2. Обеспечить утверждение представленной документации в соответствии с пунктом 12.1 статьи 45 Градостроительного кодекса Российской Федерации.
3. Определить, что заинтересованные физические и юридические лица вправе представлять свои предложения о порядке, сроках подготовки и содержании проекта планировки и проекта межевания территории в течение двух недель с даты опубликования настоящего приказа в Департамент, расположенный по адресу: 628002, г. Ханты-Мансийск, ул. Гагарина, д. 142, а также по телефону: 8 (3467) 32-24-70.
4. Опубликовать настоящий приказ в газете «Наш район» и разместить на официальном сайте администрации Ханты-Мансийского района.
5. Контроль за выполнением приказа оставляю за собой.

Заместитель главы
Ханты-Мансийского района,
директор департамента
строительства, архитектуры и ЖКХ П.Л. Гуменный

РОССИЙСКАЯ ФЕДЕРАЦИЯ
ХАНТЫ-МАНСИЙСКИЙ АВТОНОМНЫЙ ОКРУГ-ЮГРА
ТЮМЕНСКАЯ ОБЛАСТЬ
АДМИНИСТРАЦИЯ ХАНТЫ-МАНСИЙСКОГО РАЙОНА
ДЕПАРТАМЕНТ СТРОИТЕЛЬСТВА, АРХИТЕКТУРЫ И ЖКХ

П Р И К А З

от 26.11.2018 № 212-н
г. Ханты-Мансийск

Об утверждении документации по планировке территории для размещения объекта: «Обустройство Чапровского месторождения. Промысловые автодороги. Автомобильная дорога «Причал Цингалы – Куст 17»

В соответствии со статьей 45 Градостроительного кодекса Российской Федерации, Федеральным законом от 06.10.2003 №131-ФЗ «Об общих принципах организации местного самоуправления в Российской Федерации», руководствуясь Уставом Ханты-Мансийского района, пунктом 16 Положения о департаменте строительства, архитектуры и ЖКХ (в редакции Решения Думы от 31.01.2018 №241), учитывая обращение акционерного общества «Нефтяная компания «Конданефть» от 13.11.2018 № 11434 об утверждении документации по планировке территории приказываю:

1. Утвердить проект планировки и проект межевания территории для размещения объекта: «Обустройство Чапровского месторождения. Промысловые автодороги. Автомобильная дорога «Причал Цингалы – Куст 17» согласно Приложений 1, 2, 3 к настоящему приказу.
2. Департаменту строительства, архитектуры и ЖКХ разместить проекты в информационной системе обеспечения градостроительной деятельности.
3. Опубликовать настоящий приказ в газете «Наш район» и разместить на официальном сайте администрации Ханты-Мансийского района.
4. Приказ №100-н от 13.08.2018 «Об утверждении документации по планировке территории» считать недействительным.
5. Контроль за выполнением приказа оставляю за собой.





Заместитель главы
Ханты-Мансийского района,
директор департамента
строительства, архитектуры и ЖКХ

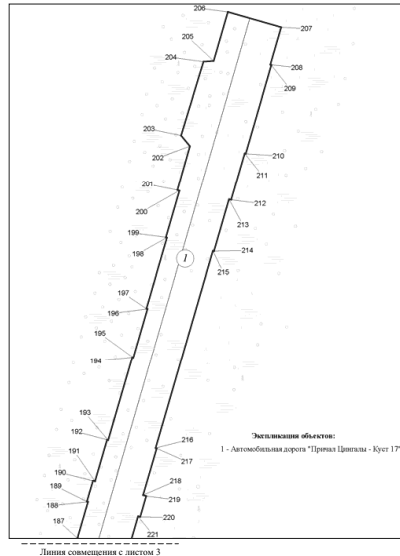
П.Л. Гуменный

Основная часть проекта планировки территории для размещения линейного объекта Ханты-Мансийского автономного округа - Югры «Обустройство Чапровского месторождения. Промысловые автодороги. Автомобильная дорога «Причал Цингалы - Куст 17». Землепользователь: АО «НК «Конданефть»

Приложение 1 к приказу департамента строительства, архитектуры и ЖКХ администрации Ханты-Мансийского района от 26.11.2018 №212-эл

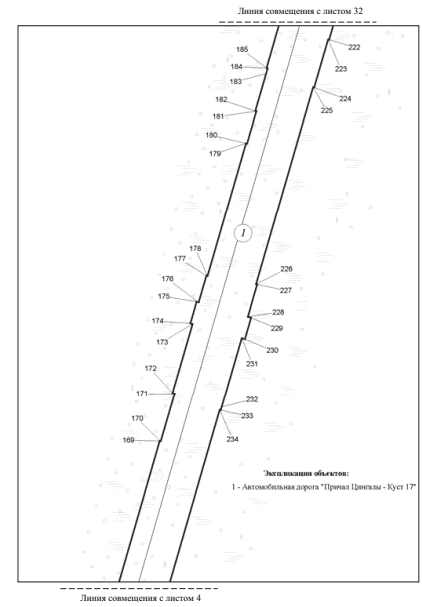
УСЛОВНЫЕ ОБОЗНАЧЕНИЯ:

-  - границы зон планируемого размещения линейного объекта и устанавливаемых красных линий
-  - ось автодороги
-  - наименование объектов в соответствии с экспликацией
-  - поворотная точка



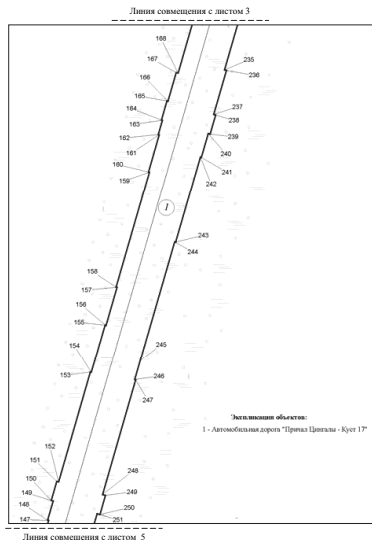
Лист 2 из 85

Основная часть проекта планировки территории для размещения линейного объекта Ханты-Мансийского автономного округа - Югры «Обустройство Чапровского месторождения. Промысловые автодороги. Автомобильная дорога «Причал Цингалы - Куст 17». Землепользователь: АО «НК «Конданефть»



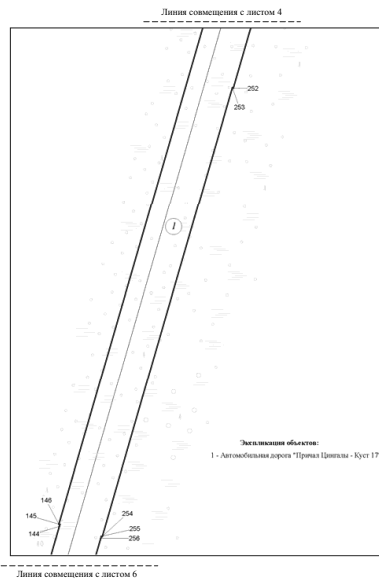
Лист 3 из 85

Основная часть проекта планировки территории для размещения линейного объекта Ханты-Мансийского автономного округа - Югры «Обустройство Чапровского месторождения. Промысловые автодороги. Автомобильная дорога «Причал Цингалы - Куст 17». Землепользователь: АО «НК «Конданефть»



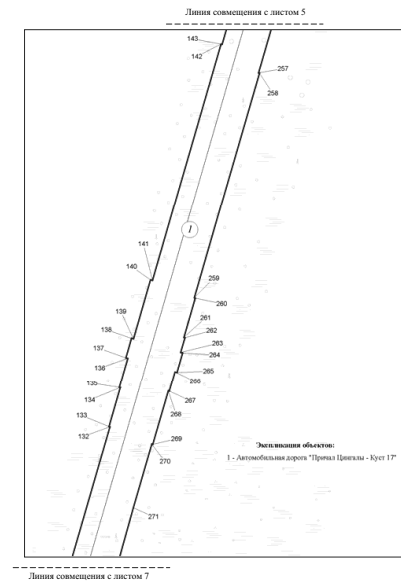
Лист 4 из 85

Основная часть проекта планировки территории для размещения линейного объекта Ханты-Мансийского автономного округа - Югры «Обустройство Чапровского месторождения. Промысловые автодороги. Автомобильная дорога «Причал Цингалы - Куст 17». Землепользователь: АО «НК «Конданефть»



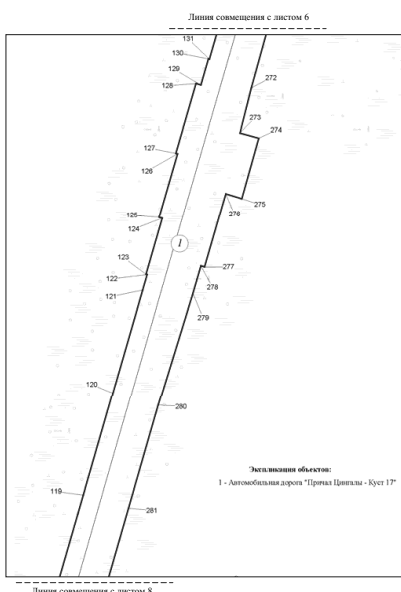
Лист 5 из 85

Основная часть проекта планировки территории для размещения линейного объекта Ханты-Мансийского автономного округа - Югры «Обустройство Чапровского месторождения. Промысловые автодороги. Автомобильная дорога «Причал Цингалы - Куст 17». Землепользователь: АО «НК «Конданефть»



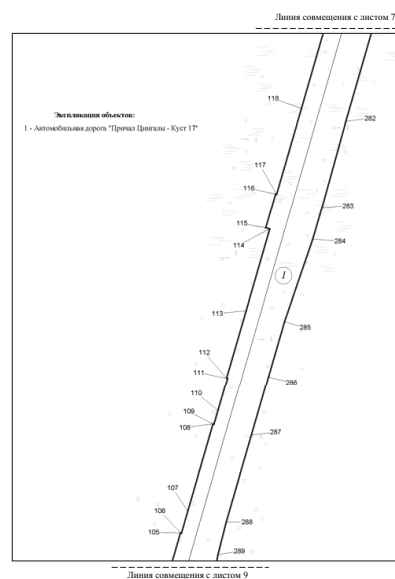
Лист 6 из 85

Основная часть проекта планировки территории для размещения линейного объекта Ханты-Мансийского автономного округа - Югры «Обустройство Чапровского месторождения. Промысловые автодороги. Автомобильная дорога «Причал Цингалы - Куст 17». Землепользователь: АО «НК «Конданефть»



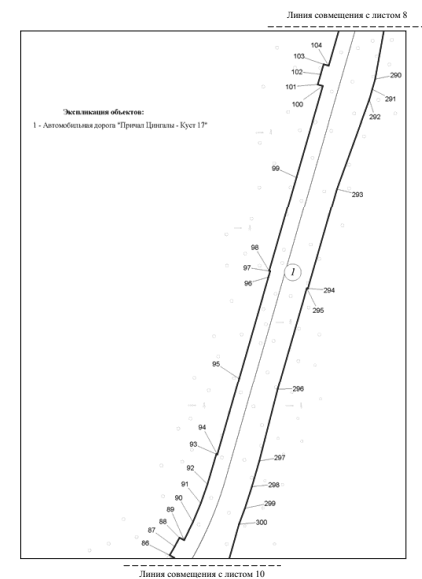
Лист 7 из 85

Основная часть проекта планировки территории для размещения линейного объекта Ханты-Мансийского автономного округа - Югры «Обустройство Чапровского месторождения. Промысловые автодороги. Автомобильная дорога «Причал Цингалы - Куст 17». Землепользователь: АО «НК «Конданефть»



Лист 8 из 85

Основная часть проекта планировки территории для размещения линейного объекта Ханты-Мансийского автономного округа - Югры «Обустройство Чапровского месторождения. Промысловые автодороги. Автомобильная дорога «Причал Цингалы - Куст 17». Землепользователь: АО «НК «Конданефть»



Лист 9 из 85

Основная часть проекта планировки территории для размещения линейного объекта Ханты-Мансийского автономного округа - Югры «Обустройство Чаповского месторождения. Промысловые автодороги. Автомобильная дорога «Причал Цингалы - Куст 17». Землепользователь: АО «НК «Коднефть»»

Table with 3 columns (1, 2, 3) and 53 rows of numerical data.

Лист 64 из 85

Основная часть проекта планировки территории для размещения линейного объекта Ханты-Мансийского автономного округа - Югры «Обустройство Чаповского месторождения. Промысловые автодороги. Автомобильная дорога «Причал Цингалы - Куст 17». Землепользователь: АО «НК «Коднефть»»

Table with 3 columns (1, 2, 3) and 53 rows of numerical data.

Лист 65 из 85

Основная часть проекта планировки территории для размещения линейного объекта Ханты-Мансийского автономного округа - Югры «Обустройство Чаповского месторождения. Промысловые автодороги. Автомобильная дорога «Причал Цингалы - Куст 17». Землепользователь: АО «НК «Коднефть»»

Table with 3 columns (1, 2, 3) and 53 rows of numerical data.

Лист 66 из 85

Основная часть проекта планировки территории для размещения линейного объекта Ханты-Мансийского автономного округа - Югры «Обустройство Чаповского месторождения. Промысловые автодороги. Автомобильная дорога «Причал Цингалы - Куст 17». Землепользователь: АО «НК «Коднефть»»

Table with 3 columns (1, 2, 3) and 60 rows of numerical data.

Лист 67 из 85

Основная часть проекта планировки территории для размещения линейного объекта Ханты-Мансийского автономного округа - Югры «Обустройство Чаповского месторождения. Промысловые автодороги. Автомобильная дорога «Причал Цингалы - Куст 17». Землепользователь: АО «НК «Коднефть»»

Table with 3 columns (1, 2, 3) and 60 rows of numerical data.

Лист 68 из 85

Основная часть проекта планировки территории для размещения линейного объекта Ханты-Мансийского автономного округа - Югры «Обустройство Чаповского месторождения. Промысловые автодороги. Автомобильная дорога «Причал Цингалы - Куст 17». Землепользователь: АО «НК «Коднефть»»

Table with 3 columns (1, 2, 3) and 60 rows of numerical data.

Лист 69 из 85

Основная часть проекта планировки территории для размещения линейного объекта Ханты-Мансийского автономного округа - Югры «Обустройство Чаповского месторождения. Промысловые автодороги. Автомобильная дорога «Причал Цингалы - Куст 17». Землепользователь: АО «НК «Коднефть»»

Table with 3 columns (1, 2, 3) and 60 rows of numerical data.

Лист 70 из 85

Основная часть проекта планировки территории для размещения линейного объекта Ханты-Мансийского автономного округа - Югры «Обустройство Чаповского месторождения. Промысловые автодороги. Автомобильная дорога «Причал Цингалы - Куст 17». Землепользователь: АО «НК «Коднефть»»

Table with 3 columns (1, 2, 3) and 60 rows of numerical data.

Лист 71 из 85

Основная часть проекта планировки территории для размещения линейного объекта Ханты-Мансийского автономного округа - Югры «Обустройство Чаповского месторождения. Промысловые автодороги. Автомобильная дорога «Причал Цингалы - Куст 17». Землепользователь: АО «НК «Коднефть»»

Table with 3 columns (1, 2, 3) and 60 rows of numerical data.

Лист 72 из 85

Основная часть проекта планировки территории для размещения линейного объекта Ханты-Мансийского автономного округа - Югры «Обустройство Чапровского месторождения. Промысловые автодороги. Автомобильная дорога «Причал Цингалы - Куст 17». Землепользователь: АО «НК «Конданефть»»

1	2	3
1190	875553.32	2696394.76
1191	875543.14	2696422.61
1192	875637.71	2696493.87
1193	875635.90	2696496.27
1194	875671.84	2696523.35
1195	875674.25	2696520.16
1196	875706.19	2696544.23
1197	875708.00	2696541.84
1198	875723.97	2696553.87
1199	875721.56	2696557.07
1200	875757.50	2696584.15
1201	875755.09	2696587.34
1202	875809.40	2696628.27
1203	875811.20	2696625.87
1204	875856.73	2696660.18
1205	875859.73	2696656.18
1206	875889.48	2696678.60
1207	875903.95	2696659.45
1208	875946.66	2696691.64
1209	875934.05	2696708.43
1210	875965.36	2696732.02
1211	875962.35	2696736.02
1212	876014.26	2696775.14
1213	876013.06	2696776.73
1214	876041.01	2696797.80
1215	876040.41	2696798.60
1216	876080.34	2696828.69
1217	876081.54	2696827.09
1218	876093.52	2696836.12
1219	876095.93	2696832.92
1220	876111.90	2696844.96
1221	876110.10	2696847.36
1222	876123.78	2696857.69
1223	876135.20	2696866.69
1224	876147.14	2696876.68
1225	876146.48	2696877.44
1226	876157.33	2696887.06
1227	876167.91	2696896.99
1228	876175.29	2696904.26

Лист 82 из 85

Основная часть проекта планировки территории для размещения линейного объекта Ханты-Мансийского автономного округа - Югры «Обустройство Чапровского месторождения. Промысловые автодороги. Автомобильная дорога «Причал Цингалы - Куст 17». Землепользователь: АО «НК «Конданефть»»

1	2	3
1229	876178.93	2696907.95
1230	876177.49	2696909.34
1231	876187.44	2696919.82
1232	876195.72	2696929.03
1233	876205.77	2696940.80
1234	876215.45	2696952.88
1235	876224.77	2696965.24
1236	876233.72	2696977.87
1237	876250.37	2697003.60
1238	876265.78	2697028.17
1239	876264.09	2697029.23
1240	876304.48	2697093.61
1241	876305.33	2697093.07
1242	876355.83	2697173.54
1243	876395.69	2697237.07
1244	876397.38	2697236.01
1245	876410.67	2697257.19
1246	876463.82	2697341.89
1247	876469.14	2697350.36
1248	876468.29	2697350.89
1249	876509.75	2697416.96
1250	876508.05	2697418.03
1251	876531.44	2697455.30
1252	876532.29	2697454.76
1253	876556.21	2697492.88
1254	876555.83	2697493.41
1255	876673.89	2697682.31
1256	876727.04	2697767.01
1257	876780.19	2697851.72
1258	876833.34	2697936.42
1259	876846.63	2697957.60
1260	876847.48	2697957.07
1261	876876.71	2698003.65
1262	876875.86	2698004.18
1263	876886.49	2698021.13
1264	876939.64	2698105.83
1265	876969.72	2698153.76
1266	876974.83	2698150.63
1267	876982.76	2698163.74

Лист 83 из 85

Основная часть проекта планировки территории для размещения линейного объекта Ханты-Мансийского автономного округа - Югры «Обустройство Чапровского месторождения. Промысловые автодороги. Автомобильная дорога «Причал Цингалы - Куст 17». Землепользователь: АО «НК «Конданефть»»

1	2	3
1268	876991.40	2698179.39
1269	876998.27	2698193.09
1270	877004.63	2698207.03
1271	877008.59	2698216.45
1272	877011.55	2698223.96
1273	877014.37	2698231.52
1274	877017.62	2698240.83
1275	877038.87	2698252.80
1276	877044.67	2698282.84
1277	877048.51	2698303.38
1278	877051.35	2698319.36
1279	877042.33	2698332.77
1280	877107.72	2698665.79
1281	877112.94	2698687.67
1282	877125.54	2698722.97
1283	877138.99	2698749.79
1284	877150.93	2698768.86
1285	877164.38	2698786.89
1286	877179.25	2698803.78
1287	877195.44	2698819.40
1288	877212.84	2698833.66
1289	877225.06	2698842.66
1290	877474.32	2699009.81
1291	877472.65	2699012.30
1292	877487.95	2699023.08
1293	877502.75	2699034.53
1294	877517.03	2699046.63
1295	877530.76	2699059.35
1296	877543.90	2699072.67
1297	877556.44	2699086.56
1298	877568.35	2699101.96
1299	877579.60	2699115.00
1300	877590.18	2699131.40
1301	877596.84	2699141.95
1302	877595.17	2699142.99
1303	877612.17	2699170.09
1304	877616.48	2699167.57
1305	877630.85	2699190.37
1306	877626.81	2699193.13

Лист 84 из 85

Основная часть проекта планировки территории для размещения линейного объекта Ханты-Мансийского автономного округа - Югры «Обустройство Чапровского месторождения. Промысловые автодороги. Автомобильная дорога «Причал Цингалы - Куст 17». Землепользователь: АО «НК «Конданефть»»

1	2	3
1307	877625.88	2699193.79
1308	877626.78	2699195.24
1309	877633.15	2699205.40
1310	877652.08	2699235.56
1311	877689.98	2699236.93
1312	877698.95	2699251.26

Лист 85 из 85

2. Положение о размещении линейного объектов

2.1 Наименование, основные характеристики и назначение планируемого для размещения линейного объекта
Данным проектом предусмотрено строительство:
– Автомобильной дороги "Причал Цингалы - Куст 17" технической категории III-в, общей протяженностью 23,6610 км.
– Мост через р.Чагровая – габарит Г8+2*0,75 м, схема 1х12 м, длина 24,1 м
Автомобильная дорога предназначена для организации бесперебойного движения технологического транспорта.
Проектируемая автодорога по расположению относится к межплощадочным дорогам по назначению – к основным, по срокам использования - к постоянным.
Техническая категория автодороги принята по заданию заказчика и в соответствии с п. 7.2.2 СП 37.13330.2012 – III-в.
При проектировании элементов продольных и поперечных профилей автомобильной дороги, конструкции дорожных одежд принимаются автомобили с расчетной шириной 2,5 м.

2.2 Перечень субъектов Российской Федерации и муниципальных районов, на территориях которых устанавливается зона планируемого размещения линейного объекта
В административном отношении объект расположен на территории Ханты-Мансийского автономного округа - Югра Ханты-Мансийского района на землях лесного фонда (Самаровское лесничество).

2.3 Перечень координат характерных точек границ зон планируемого размещения линейного объекта
Каталог координат характерных точек устанавливаемых красных линий и поворотных точек зоны планируемого размещения линейного объекта «Обустройство Чапровского месторождения. Промысловые автодороги. Автомобильная дорога "Причал Цингалы - Куст 17", расположенного на территории Ханты-Мансийского района, Ханты – Мансийского автономного округа – Югры представлен в приложении № 1 к настоящей документации.

2.4 Перечень координат характерных точек границ зон планируемого размещения линейных объектов, подлежащих переносу (переустройству) из зон планируемого размещения объекта
Проектом планировки территории не предусматривается перенос (переустройство) линейных объектов из зон планируемого размещения объекта.

2.5 Предельные параметры разрешенного строительства, реконструкции объектов капитального строительства, входящих в состав линейного объекта в границах зон его планируемого размещения
Предельные (минимальные и (или) максимальные) размеры земельных участков и предельные параметры разрешенного строительства, реконструкции объектов капитального строительства не подлежат установлению.
Учитывая основные технические характеристики проектируемого объекта, проектом планировки территории определены границы зоны его планируемого размещения.

Общая площадь зоны планируемого размещения проектируемого объекта составляет 111,0909 га.
Граница зоны планируемого размещения объекта установлена в соответствии с требованиями действующих норм отвода земель и учтена при разработке рабочего проекта.

2.6 Информация о необходимости осуществления мероприятий по сохранению объектов культурного наследия от возможного негативного воздействия в связи с размещением линейного объекта
На оцениваемой территории находится ряд выявленных объектов историко-культурного наследия (ИКН) ХМАО-Югры. Согласно заключению Службы государственной охраны объектов культурного наследия ХМАО-Югры на территории испрашиваемых земельных участков объекты культурного наследия (КН), включенные в единый государственный реестр объектов КН народов РФ отсутствуют. Испрашиваемые земельные участки расположены вне зон охраны/защитных зон объектов культурного наследия.
Использование земельных участков, расположенных в перспективных и малоперспективных зонах нахождения объектов ИКН, определяется правилами землепользования и застройки в соответствии с требованиями охраны памятников истории и культуры (Федеральный закон от 18 декабря 2006 г. № 232-ФЗ "О внесении изменений в Градостроительный кодекс Российской Федерации и отдельные законодательные акты Российской Федерации").
При проведении строительных работ необходимо учитывать, что некоторые объекты историко-культурного наследия визуальное не фиксируются, поэтому сохраняются вероятность их обнаружения при проведении земляных работ. В случае обнаружения объектов, обладающих признаками объекта культурного наследия, в процессе строительства, реконструкции, капитального ремонта, осуществляющее строительство, должно приостановить строительство, реконструкцию, капитальный ремонт, известить об обнаружении такого объекта органы, предусмотренные законодательством Российской Федерации об объектах культурного наследия (Градостроительный кодекс РФ от 29 декабря 2004 г. № 190-ФЗ, ст. 52 п. 8).
Производство строительных работ на данных участках должно осуществляться строго в пределах землеотвода и соблюдением представленных в проекте мероприятий.

Приложение 3 к приказу департамента строительства, архитектуры и ЖКХ администрации Ханты-Мансийского района от 26.11.2018 №212-н

Основная часть документации по планировке территории для размещения линейного объекта Ханты-Мансийского автономного округа - Югры «Обустройство Чапровского месторождения. Промысловые автодороги. Автомобильная дорога «Причал Цингалы - Куст 17». Землепользователь: АО «НК «Конданефть»»

I. Проект планировки территории

I. Положения о характеристиках планируемого развития территории

Проект планировки территории для линейного объекта «Обустройство Чапровского месторождения. Промысловые автодороги. Автомобильная дорога "Причал Цингалы - Куст 17" подготавливается на основании:

- Градостроительного кодекса Российской Федерации;
- Земельного кодекса Российской Федерации;
- Приказа Департамента строительства, архитектуры и ЖКХ Администрации Ханты – Мансийского района, Ханты-Мансийского автономного округа - Югры от 22.06.2018г. №78-н «О подготовке документации по планировке территории для размещения объекта «Обустройство Чапровского месторождения. Промысловые автодороги. Автомобильная дорога "Причал Цингалы - Куст 17"».
- технического задания на разработку, согласование и утверждение Документации по планировке территории по объекту: «Обустройство Чапровского месторождения. Промысловые автодороги. Автомобильная дорога "Причал Цингалы - Куст 17»;
- инженерных изысканий, выполненных ПАО «Газпромнефтегаз».

Проект планировки территории для размещения линейного объекта «Обустройство Чапровского месторождения. Промысловые автодороги. Автомобильная дорога "Причал Цингалы - Куст 17", расположенного на территории Ханты-Мансийского района, Ханты – Мансийского автономного округа – Югры, представлен в приложении № 1 к настоящей документации.

Приложение 3 к приказу департамента строительства, архитектуры и ЖКХ администрации Ханты-Мансийского района от 26.11.2018 №212-н

Основная часть документации по планировке территории для размещения линейного объекта Ханты-Мансийского автономного округа - Югры «Обустройство Чапровского месторождения. Промысловые автодороги. Автомобильная дорога «Причал Цингалы - Куст 17». Землепользователь: АО «НК «Конданефть»»

2.7 Информация о необходимости осуществления мероприятий по охране окружающей среды

С целью уменьшения загрязнения атмосферного воздуха вредными веществами, выбрасываемыми двигателями внутреннего сгорания строительной и транспортной техники осуществляются следующие мероприятия:

- комплектация парка техники строительными машинами с силовыми установками, обеспечивающими минимальные удельные выбросы загрязняющих веществ в атмосферу;
- проведение систематического контроля за техническим состоянием машин и механизмов;
- запрет на оставление техники, не задействованной в технологии строительства с работающими двигателями в ночное время;
- движение транспорта по запланированной схеме, недопущение неконтролируемых поездок.

- поддержание хорошего технического состояния дорожного покрытия автодороги.

Для минимизации воздействия на недра в период строительства и на стадии эксплуатации необходимо соблюдение следующих мероприятий:

- минимизация площадей строительного освоения;
- недопущение непредусмотренных проектом нарушений природной среды (вне контуров осваиваемых территорий);
- использование парка строительных машин и механизмов, имеющих минимально возможное удельное давление ходовой части на подстилающие грунты;
- запрет проезда автотранспорта и строительной техники вне организованных проездов;
- расстановка и определение параметров искусственных сооружений с учетом расходов и направлений линий стекания поверхностных вод;
- сбор и вывоз строительных отходов, порубочных остатков, бытового мусора, образовавшихся в процессе строительства, восстановления нарушенных земель.

Целями охраны земель являются: предотвращение деградации, загрязнения, захламления, нарушения земель, других негативных воздействий хозяйственной деятельности и обеспечение улучшения и восстановления земель, подвергшихся отрицательному воздействию. Для снижения отрицательного воздействия на земельные ресурсы проектной документацией предусмотрено:

- производство строительных работ строго в пределах земельного участка, предоставленного в соответствии с действующим законодательством;
- движение транспорта и строительной техники осуществлять только по организованным проездам;
- проведение мероприятий по предотвращению развития водной эрозии;
- исключить вероятность загрязнения горюче-смазочными материалами территории строительства и прилегающих к ним участков;
- исключение захламления участков, прилегающих к площадкам строительства, соблюдение проектных решений по обращению с отходами;
- проведение рекультивации временной полосы отвода.

С целью предотвращения и уменьшения негативного воздействия на почвенно-растительный покров проектной документацией предусмотрены технические решения, представленные комплексом технологических, технических и организационных мероприятий, направленных, в первую очередь, на повышение эксплуатационной надежности, противопожарной и экологической безопасности проектируемых объектов:

- отсыпка насыпей привозным минеральным грунтом (песком);
- возведение насыпи на болотах с использованием торфа в основании («плавающая насыпь»);
- укрепление откосов насыпей для защиты их от ветровой эрозии и размыва атмосферными осадками;
- расстановка и определение параметров искусственных сооружений с учетом расходов и направлений линий стекания поверхностных вод;
- укрепление откосов и русел у водопропускных труб бетонным полотном;
- рекультивация нарушенных земель.

2.8 Информация о необходимости осуществления мероприятий по защите территорий от чрезвычайных ситуаций природного и техногенного характера, в том числе по обеспечению пожарной безопасности и гражданской обороне

Проектируемый объект располагается на территории, относящейся к району III категории сложности инженерно-геологических условий.

Территория строительства не попадает в район катастрофического затопления и радиоактивного загрязнения.

Согласно постановлению Правительства Российской Федерации от 16 августа 2016 г. №804 «Об утверждении Правил отнесения организаций к категориям по гражданской обороне в зависимости от роли в экономике государства или влияния на безопасность населения» проектируемые объекты не имеют категории по ГО.

В районе размещения проектируемого объекта отсутствуют города, отнесенные к группам по гражданской обороне, и объекты особой важности по гражданской обороне.

Пожарная безопасность проектируемых объектов обеспечивается предусмотренными настоящим проектом системами предотвращения пожара и противопожарной защиты.

Здания и сооружения размещены с учетом степени огнестойкости, класса конструктивной пожарной опасности, категорий помещений по взрывопожарной и пожарной опасности.

II. Проект межевания территории

Проект планировки территории является основанием для разработки проекта межевания территории.

Проект межевания территории выполнен по результатам анализа ранее созданных и ранее сформированных земельных участков в границах межевания согласно разработанному проекту планировки.

Проектом межевания определены площади и границы земельных участков под строительство линейных объектов.

В соответствии со статьей 43 Градостроительного кодекса Российской Федерации проект межевания территории разрабатывается в целях определения местоположения границ, образуемых и изменяемых земельных участков, предназначенных для размещения объектов капитального строительства.

Задачей проекта является реализация проектных решений по проекту «Обустройство Чаповского месторождения. Промысловые автодороги. Автомобильная дорога "Причал Цингалы - Куст 17"».

Общая площадь образуемых земельных участков составляет 115,4628 га.

Проект межевания территории для размещения линейного объекта «Обустройство Чаповского месторождения. Промысловые автодороги. Автомобильная дорога "Причал Цингалы - Куст 17"» представлен в приложении № 2 к настоящей документации.

Каталог координат характерных точек границ образуемых земельных участков линейного объекта «Обустройство Чаповского месторождения. Промысловые автодороги. Автомобильная дорога "Причал Цингалы - Куст 17"» представлен в приложении № 2 к настоящей документации.

Объект «Обустройство Чаповского месторождения. Промысловые автодороги. Автомобильная дорога "Причал Цингалы - Куст 17"» расположен в границах кадастрового квартала:

- 86:02:1301001;
- 86:02:1301002;
- 86:02:0000000.

Способ образования земельных участков:

1. Земельные участки образованы путем раздела земельного участка с кадастровым номером 86:02:1001001:2004 с сохранением исходного участка в измененных границах.
2. Земельные участки образованы путем раздела земельного участка с кадастровым номером 86:02:1301001:4 с сохранением исходного участка в измененных границах.
3. Земельные участки образованы путем раздела земельного участка с кадастровым номером 86:02:0000000:6907 с сохранением исходного участка в измененных границах.
4. Земельные участки образованы путем раздела земельного участка с кадастровым номером 86:02:0000000:6963 с сохранением исходного участка в измененных границах.
5. Земельные участки образованы путем раздела земельного участка с кадастровым номером 86:02:0000000:7205 с сохранением исходного участка в измененных границах.

Экспликация образованных земельных участков и их частей

№ п/п	Условный № ЗУ	Категория земель	Наименование	Вид разрешенного использования	Площадь ЗУ, га
1	2	3	4	5	6
1	:ЗУ1	Земли лесного фонда	«Обустройство Чаповского месторождения. Промысловые автодороги. Автомобильная дорога "Причал Цингалы»	Для строительства, реконструкции, эксплуатации линейных объектов	109,6836
2	:ЗУ2	Земли лесного фонда	«Обустройство Чаповского месторождения. Промысловые автодороги. Автомобильная дорога "Причал Цингалы»	Для строительства, реконструкции, эксплуатации линейных объектов	0,0630
3	:ЗУ3	Земли лесного фонда	«Обустройство Чаповского месторождения. Промысловые автодороги. Автомобильная дорога "Причал Цингалы»	Для строительства, реконструкции, эксплуатации линейных объектов	0,0569
4	:ЗУ4	Земли лесного фонда	«Обустройство Чаповского месторождения. Промысловые автодороги. Автомобильная дорога "Причал Цингалы»	Для строительства, реконструкции, эксплуатации линейных объектов	0,0812
5	:ЗУ5	Земли лесного фонда	«Обустройство Чаповского месторождения. Промысловые автодороги. Автомобильная дорога "Причал Цингалы»	Для строительства, реконструкции, эксплуатации линейных объектов	0,0952
6	:ЗУ6	Земли лесного фонда	«Обустройство Чаповского месторождения. Промысловые автодороги. Автомобильная дорога "Причал Цингалы»	Для строительства, реконструкции, эксплуатации линейных объектов	5,4830
7	:ЗУ7	Земли лесного фонда	«Обустройство Чаповского месторождения. Промысловые автодороги. Автомобильная дорога "Причал Цингалы»	Для строительства, реконструкции, эксплуатации линейных объектов	0,1098
Всего:					115,5726

Границы и координаты земельных участков, необходимых для строительства и эксплуатации линейных объектов, в графических материалах проекта определены в МСК - 86.

Границы территорий объектов культурного наследия и границы зон действия публичных сервитут в районе работ отсутствуют, и их отображение в проекте межевания территории не требуется.

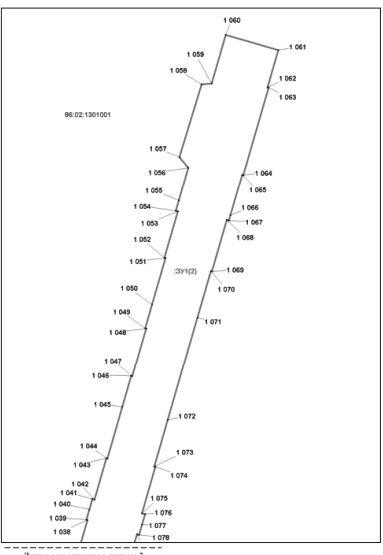
Проектом планировки территории определены красные линии в соответствии с приказом Министерства строительства и жилищно-коммунального хозяйства Российской Федерации от 25 апреля 2017 года № 742/пр «О порядке установления и отображения красных линий, обозначающих границы территорий, занятых линейными объектами и (или) предназначенных для размещения линейных объектов».

Основная часть проекта межевания территории для размещения линейного объекта Ханты-Мансийского автономного округа - Югры «Обустройство Чаповского месторождения. Промысловые автодороги. Автомобильная дорога «Причал Цингалы - Куест 17». Землепользователь: АО «НК «Конданефть»

Приложение 2
к приказу департамента строительства, архитектуры и ЖКХ администрации Ханты-Мансийского района от 26.11.2018 №212-а

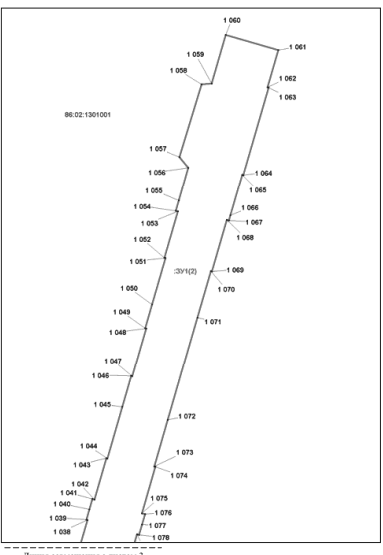
Условные обозначения:

- граница образуемого земельного участка
- граница земельных участков по сведениям ЕГРН
- граница изменяемого земельного участка
- 3:1 - условный номер образуемого земельного участка
- 10 - кадастровый номер изменяемого земельного участка
- 8 - кадастровый номер земельных участков по сведениям ЕГРН
- 86:02:1301001 - номер и граница кадастрового квартала
- 1 - поворотная точка образуемого земельного участка



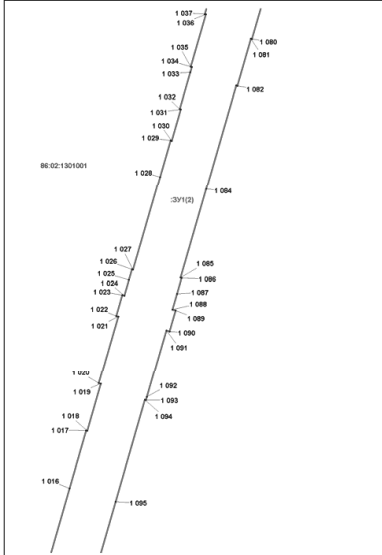
Лист 1 из 108

Основная часть проекта межевания территории для размещения линейного объекта Ханты-Мансийского автономного округа - Югры «Обустройство Чаповского месторождения. Промысловые автодороги. Автомобильная дорога «Причал Цингалы - Куест 17». Землепользователь: АО «НК «Конданефть»




Лист 2 из 108

Основная часть проекта межевания территории для размещения линейного объекта Ханты-Мансийского автономного округа - Югры «Обустройство Чаповского месторождения. Промысловые автодороги. Автомобильная дорога «Причал Цингалы - Куест 17». Землепользователь: АО «НК «Конданефть»



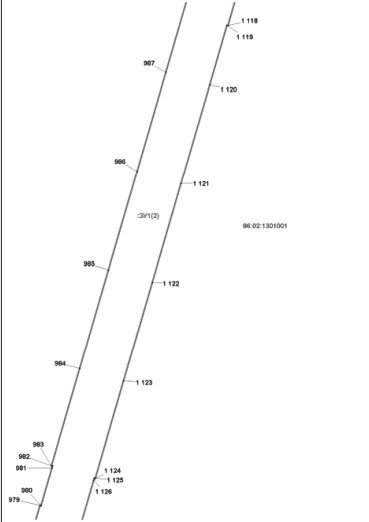
Лист 3 из 108

Основная часть проекта межевания территории для размещения линейного объекта Ханты-Мансийского автономного округа - Югры «Обустройство Чаповского месторождения. Промысловые автодороги. Автомобильная дорога «Причал Цингалы - Куест 17». Землепользователь: АО «НК «Конданефть»




Лист 4 из 108

Основная часть проекта межевания территории для размещения линейного объекта Ханты-Мансийского автономного округа - Югры «Обустройство Чаповского месторождения. Промысловые автодороги. Автомобильная дорога «Причал Цингалы - Куест 17». Землепользователь: АО «НК «Конданефть»



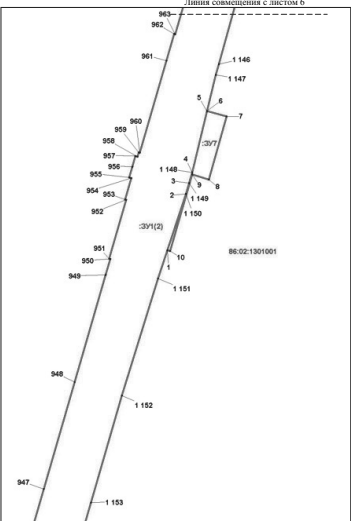
Лист 5 из 108

Основная часть проекта межевания территории для размещения линейного объекта Ханты-Мансийского автономного округа - Югры «Обустройство Чаповского месторождения. Промысловые автодороги. Автомобильная дорога «Причал Цингалы - Куест 17». Землепользователь: АО «НК «Конданефть»




Лист 6 из 108

Основная часть проекта межевания территории для размещения линейного объекта Ханты-Мансийского автономного округа - Югры «Обустройство Чаповского месторождения. Промысловые автодороги. Автомобильная дорога «Причал Цингалы - Куест 17». Землепользователь: АО «НК «Конданефть»



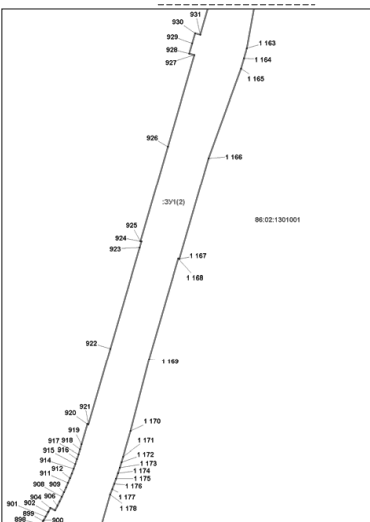
Лист 7 из 108

Основная часть проекта межевания территории для размещения линейного объекта Ханты-Мансийского автономного округа - Югры «Обустройство Чаповского месторождения. Промысловые автодороги. Автомобильная дорога «Причал Цингалы - Куест 17». Землепользователь: АО «НК «Конданефть»




Лист 8 из 108

Основная часть проекта межевания территории для размещения линейного объекта Ханты-Мансийского автономного округа - Югры «Обустройство Чаповского месторождения. Промысловые автодороги. Автомобильная дорога «Причал Цингалы - Куест 17». Землепользователь: АО «НК «Конданефть»



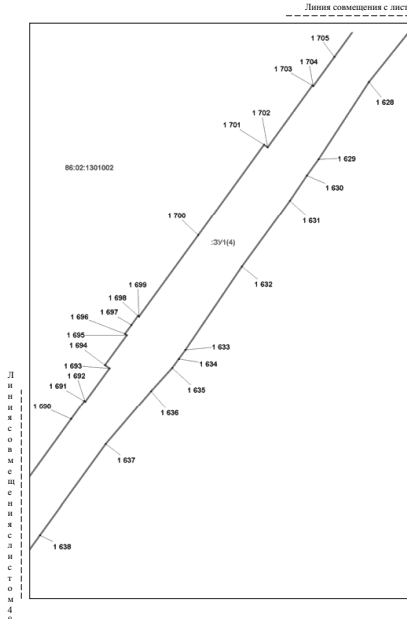
Лист 9 из 108

Основная часть проекта межевания территории для размещения линейного объекта Хапты-Мансийского автономного округа - Югры «Обустройство Чапровского месторождения. Промысловые автодороги. Автомобильная дорога «Причал Цингалы - Куест 17». Землепользователь: АО «НК «Концафть»




Лист 46 из 108

Основная часть проекта межевания территории для размещения линейного объекта Хапты-Мансийского автономного округа - Югры «Обустройство Чапровского месторождения. Промысловые автодороги. Автомобильная дорога «Причал Цингалы - Куест 17». Землепользователь: АО «НК «Концафть»



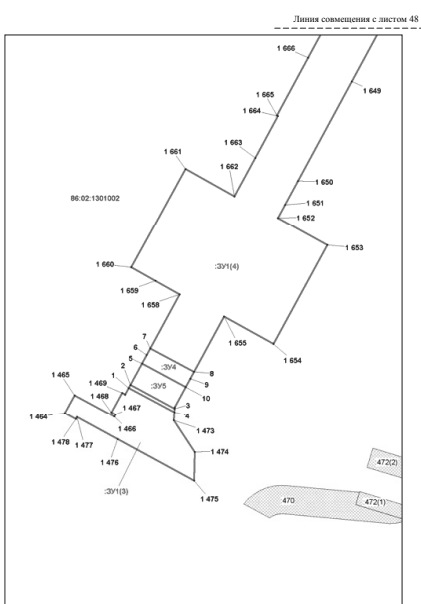
Лист 47 из 108

Основная часть проекта межевания территории для размещения линейного объекта Хапты-Мансийского автономного округа - Югры «Обустройство Чапровского месторождения. Промысловые автодороги. Автомобильная дорога «Причал Цингалы - Куест 17». Землепользователь: АО «НК «Концафть»



Лист 48 из 108

Основная часть проекта межевания территории для размещения линейного объекта Хапты-Мансийского автономного округа - Югры «Обустройство Чапровского месторождения. Промысловые автодороги. Автомобильная дорога «Причал Цингалы - Куест 17». Землепользователь: АО «НК «Концафть»



Лист 49 из 108

Основная часть проекта межевания территории для размещения линейного объекта Хапты-Мансийского автономного округа - Югры «Обустройство Чапровского месторождения. Промысловые автодороги. Автомобильная дорога «Причал Цингалы - Куест 17». Землепользователь: АО «НК «Концафть»

Каталог координатных точек зоны планируемого размещения объекта

Table with 4 columns: № точки, X, Y, and Z. It lists 34 coordinate points for the planned placement of the object.

Лист 50 из 108

Основная часть проекта межевания территории для размещения линейного объекта Хапты-Мансийского автономного округа - Югры «Обустройство Чапровского месторождения. Промысловые автодороги. Автомобильная дорога «Причал Цингалы - Куест 17». Землепользователь: АО «НК «Концафть»

Table with 3 columns containing coordinate data for the planned placement of the object, including points 35 through 45.

Лист 51 из 108

Основная часть проекта межевания территории для размещения линейного объекта Хапты-Мансийского автономного округа - Югры «Обустройство Чапровского месторождения. Промысловые автодороги. Автомобильная дорога «Причал Цингалы - Куест 17». Землепользователь: АО «НК «Концафть»

Table with 3 columns containing coordinate data for the planned placement of the object, including points 46 through 64.

Лист 52 из 108

Основная часть проекта межевания территории для размещения линейного объекта Хапты-Мансийского автономного округа - Югры «Обустройство Чапровского месторождения. Промысловые автодороги. Автомобильная дорога «Причал Цингалы - Куест 17». Землепользователь: АО «НК «Концафть»

Table with 4 columns containing coordinate data for the planned placement of the object, including points 65 through 101.

Лист 53 из 108

Основная часть проекта межевания территории для размещения линейного объекта Хапты-Мансийского автономного округа - Югры «Обустройство Чапровского месторождения. Промысловые автодороги. Автомобильная дорога «Причал Цингалы - Куест 17». Землепользователь: АО «НК «Концафть»

Table with 4 columns containing coordinate data for the planned placement of the object, including points 102 through 112.

Лист 54 из 108

Основная часть проекта межевания территории для размещения линейного объекта Ханты-Мансийского автономного округа - Югры
«Обустройство Чаповского месторождения. Промысловые автодороги.
Автомобильная дорога «Причал Цингалы - Куест 17». Землепользователь: АО «НК «Концафели»»

1	2	3
1038	882141.52	2701734.28
1039	882141.80	2701733.32
1040	882151.40	2701736.09
1041	882161.01	2701738.87
1042	882160.46	2701740.79
1043	882198.89	2701751.88
1044	882198.61	2701752.84
1045	882246.65	2701766.71
1046	882275.47	2701775.02
1047	882275.20	2701775.98
1048	882320.35	2701789.02
1049	882320.63	2701788.06
1050	882342.73	2701794.44
1051	882385.96	2701806.91
1052	882386.24	2701805.95
1053	882429.48	2701818.43
1054	882430.03	2701816.51
1055	882439.64	2701819.28
1056	882470.85	2701828.09
1057	882480.80	2701819.92
1058	882548.63	2701840.53
1059	882549.35	2701849.91
1060	882594.60	2701862.97
1061	882580.46	2701911.97
1062	882545.87	2701901.98
1063	882545.59	2701902.95
1064	882463.93	2701879.37
1065	882464.20	2701878.41
1066	882425.77	2701867.32
1067	882420.97	2701865.94
1068	882421.52	2701864.01
1069	882373.48	2701850.15
1070	882373.76	2701849.19
1071	882330.53	2701836.71
1072	882234.45	2701808.98
1073	882191.21	2701796.50
1074	882190.94	2701797.46
1075	882147.70	2701784.98
1076	882146.87	2701787.87

Лист 82 из 108

Основная часть проекта межевания территории для размещения линейного объекта Ханты-Мансийского автономного округа - Югры
«Обустройство Чаповского месторождения. Промысловые автодороги.
Автомобильная дорога «Причал Цингалы - Куест 17». Землепользователь: АО «НК «Концафели»»

1	2	3
1077	882137.26	2701785.09
1078	882127.65	2701782.32
1079	882128.21	2701780.40
1080	882084.97	2701767.92
1081	882085.25	2701766.96
1082	882042.01	2701754.48
1083	882042.29	2701753.52
1084	881946.21	2701725.79
1085	881864.55	2701702.22
1086	881864.27	2701703.18
1087	881849.86	2701699.02
1088	881835.45	2701694.86
1089	881834.61	2701697.74
1090	881815.40	2701692.20
1091	881816.23	2701689.31
1092	881753.78	2701671.29
1093	881750.90	2701670.46
1094	881751.17	2701669.50
1095	881657.98	2701642.60
1096	881567.66	2701616.53
1097	881567.11	2701618.45
1098	881561.35	2701616.79
1099	881522.91	2701605.70
1100	881522.36	2701607.62
1101	881503.14	2701602.07
1102	881503.70	2701600.15
1103	881479.68	2701593.22
1104	881479.96	2701592.26
1105	881465.54	2701588.10
1106	881393.49	2701567.30
1107	881393.76	2701566.34
1108	881369.74	2701559.41
1109	881273.67	2701531.68
1110	881254.45	2701526.13
1111	881254.17	2701527.09
1112	881177.31	2701504.91
1113	881138.88	2701493.82
1114	881138.05	2701496.70
1115	881118.83	2701491.15

Лист 83 из 108

Основная часть проекта межевания территории для размещения линейного объекта Ханты-Мансийского автономного округа - Югры
«Обустройство Чаповского месторождения. Промысловые автодороги.
Автомобильная дорога «Причал Цингалы - Куест 17». Землепользователь: АО «НК «Концафели»»

1	2	3
1116	88119.66	2701488.27
1117	881081.23	2701477.18
1118	881042.80	2701466.09
1119	881043.08	2701465.13
1120	880985.43	2701448.49
1121	880889.35	2701420.76
1122	880793.27	2701393.03
1123	880697.20	2701365.30
1124	880603.04	2701338.12
1125	880603.32	2701337.16
1126	880601.39	2701336.61
1127	880548.55	2701321.36
1128	880548.27	2701322.32
1129	880505.04	2701309.84
1130	880408.96	2701282.11
1131	880327.29	2701258.54
1132	880327.02	2701259.50
1133	880312.60	2701255.34
1134	880288.59	2701248.41
1135	880288.31	2701249.37
1136	880273.90	2701245.21
1137	880273.34	2701247.13
1138	880254.13	2701241.58
1139	880254.68	2701239.66
1140	880235.46	2701234.12
1141	880235.74	2701233.16
1142	880216.53	2701227.61
1143	880182.90	2701217.90
1144	880183.18	2701216.94
1145	880120.73	2701198.92
1146	880033.98	2701174.92
1147	880024.37	2701172.15
1148	879936.79	2701151.03
1149	879927.18	2701148.26
1150	879917.57	2701145.49
1151	879841.54	2701120.42
1152	879736.41	2701088.00
1153	879640.33	2701060.27
1154	879544.26	2701032.54

Лист 84 из 108

Основная часть проекта межевания территории для размещения линейного объекта Ханты-Мансийского автономного округа - Югры
«Обустройство Чаповского месторождения. Промысловые автодороги.
Автомобильная дорога «Причал Цингалы - Куест 17». Землепользователь: АО «НК «Концафели»»

1	2	3
1155	879462.31	2701009.93
1156	879447.90	2701005.77
1157	879431.57	2701001.05
1158	879352.93	2700974.20
1159	879300.09	2700958.94
1160	879243.40	2700942.58
1161	879160.77	2700918.74
1162	879129.75	2700910.82
1163	879072.36	2700900.50
1164	879062.75	2700897.73
1165	879053.15	2700894.96
1166	878968.34	2700864.24
1167	878872.26	2700836.51
1168	878872.54	2700835.54
1169	878776.46	2700807.81
1170	878708.65	2700790.33
1171	878684.55	2700783.37
1172	878679.41	2700781.83
1173	878674.29	2700780.21
1174	878669.19	2700778.52
1175	878664.11	2700776.76
1176	878659.06	2700774.93
1177	878654.04	2700773.02
1178	878649.05	2700771.04
1179	878612.15	2700760.54
1180	878608.31	2700758.49
1181	878607.34	2700757.96
1182	878602.57	2700755.33
1183	878598.78	2700753.16
1184	878597.83	2700752.61
1185	878594.07	2700750.40
1186	878569.35	2700749.84
1187	878569.05	2700746.93
1188	878565.03	2700723.74
1189	878560.75	2700720.50
1190	878556.51	2700717.20
1191	878552.32	2700713.83
1192	878548.19	2700710.41

Лист 85 из 108

Основная часть проекта межевания территории для размещения линейного объекта Ханты-Мансийского автономного округа - Югры
«Обустройство Чаповского месторождения. Промысловые автодороги.
Автомобильная дорога «Причал Цингалы - Куест 17». Землепользователь: АО «НК «Концафели»»

1	2	3
1193	878544.10	2700706.92
1194	878540.06	2700703.38
1195	878536.07	2700699.78
1196	878532.13	2700696.13
1197	878528.25	2700692.42
1198	878524.42	2700688.65
1199	878520.65	2700684.83
1200	878516.93	2700680.96
1201	878513.26	2700677.03
1202	878509.65	2700673.05
1203	878506.10	2700669.02
1204	878502.61	2700664.94
1205	878499.17	2700660.81
1206	878495.80	2700656.63
1207	878492.48	2700652.41
1208	878489.23	2700648.13
1209	878477.32	2700627.70
1210	878474.41	2700623.21
1211	878446.15	2700578.21
1212	878443.53	2700574.04
1213	878440.97	2700570.03
1214	878438.36	2700566.04
1215	878409.41	2700537.91
1216	878397.06	2700522.18
1217	878369.07	2700476.77
1218	878326.66	2700421.07
1219	878264.95	2700342.39
1220	878234.13	2700314.45
1221	878221.79	2700298.71
1222	878202.44	2700264.32
1223	878149.87	2700197.27
1224	878146.69	2700193.09
1225	878147.49	2700192.49
1226	878144.35	2700188.29
1227	878141.25	2700184.07
1228	878140.64	2700183.22
1229	878137.60	2700178.95
1230	878135.19	2700175.52

Лист 86 из 108

Основная часть проекта межевания территории для размещения линейного объекта Ханты-Мансийского автономного округа - Югры
«Обустройство Чаповского месторождения. Промысловые автодороги.
Автомобильная дорога «Причал Цингалы - Куест 17». Землепользователь: АО «НК «Концафели»»

1	2	3
1231	878132.22	2700171.20
1232	878129.30	2700166.85
1233	878126.42	2700162.47
1234	878123.59	2700158.07
1235	878086.30	2700098.64
1236	878073.01	2700077.46
1237	878042.94	2700031.40
1238	878032.27	2700014.38
1239	878029.52	2700009.91
1240	878026.81	2700005.41
1241	878024.15	2700000.89
1242	878021.53	2699996.34
1243	878018.96	2699991.76
1244	878016.43	2699987.16
1245	878013.95	2699982.53
1246	878011.52	2699977.88
1247	878009.13	2699973.20
1248	878006.79	2699968.50
1249	877984.79	2699923.56
1250	877950.82	2699867.82
1251	877942.03	2699849.86
1252	877912.68	2699776.27
1253	877897.75	2699743.49
1254	877862.57	2699671.64
1255	877854.67	2699653.18
1256	877821.71	2699585.92
1257	877819.59	2699581.65
1258	877817.42	2699577.40
1259	877815.20	2699573.18
1260	877806.97	2699560.30
1261	877804.59	2699556.18
1262	877802.17	2699552.09
1263	877799.70	2699548.01
1264	877791.05	2699536.05
1265	877757.03	2699445.53
1266	877728.35	2699438.59
1267	877717.72	2699428.59
1268	877703.88	2699397.13
1269	877679.43	2699358.17

Лист 87 из 108

Основная часть проекта межевания территории для размещения линейного объекта Ханты-Мансийского автономного округа - Югры
«Обустройство Чаповского месторождения. Промысловые автодороги.
Автомобильная дорога «Причал Цингалы - Куест 17». Землепользователь: АО «НК «Концафели»»

1	2	3
1270	877650.73	2699312.43
1271	877605.54	2699290.45
1272	877593.19	2699283.40
1273	877587.68	2699274.58
1274	877586.55	2699256.17
1275	877588.35	2699237.25
1276	877574.09	2699213.54
1277	877545.64	2699167.49
1278	877513.50	2699097.49
1279	877494.90	2699067.85
1280	877490.43	2699058.84
1281	877479.80	2699041.90
1282	877458.32	2699005.80
1283	877438.97	2698973.08
1284	877	

Основная часть проекта межевания территории для размещения линейного объекта Ханта-Мансийского автономного округа - Югры «Обустройство Чаповского месторождения. Промысловые автодороги. Автомобильная дорога «Причал Цингалы - Куест 17». Землепользователь: АО «НК «Косиднефт»

1	2	3
1387	875398.95	2696366.64
1388	875395.04	2696363.10
1389	875391.17	2696359.53
1390	875387.34	2696355.91
1391	875383.54	2696352.26
1392	875379.78	2696348.56
1393	875376.06	2696344.84
1394	875372.37	2696341.07
1395	875368.72	2696337.27
1396	875365.11	2696333.43
1397	875361.54	2696329.55
1398	875357.96	2696325.35
1399	875354.42	2696319.37
1400	875349.62	2696317.56
1401	875346.20	2696313.53
1402	875342.83	2696309.47
1403	875339.50	2696305.37
1404	875336.21	2696301.24
1405	875332.92	2696297.06
1406	875329.59	2696292.85
1407	875326.24	2696288.62
1408	875322.84	2696284.33
1409	875319.41	2696280.01
1410	875316.00	2696275.74
1411	875312.56	2696271.43
1412	875309.11	2696267.09
1413	875305.66	2696262.71
1414	875302.22	2696258.31
1415	875298.77	2696253.87
1416	875295.33	2696249.41
1417	875291.88	2696244.92
1418	875288.42	2696240.41
1419	875284.97	2696235.88
1420	875281.50	2696231.33
1421	875278.04	2696226.76
1422	875274.57	2696222.17
1423	875271.09	2696217.56
1424	875267.61	2696212.93
1425	875264.12	2696208.28

Лист 91 из 108

Основная часть проекта межевания территории для размещения линейного объекта Ханта-Мансийского автономного округа - Югры «Обустройство Чаповского месторождения. Промысловые автодороги. Автомобильная дорога «Причал Цингалы - Куест 17». Землепользователь: АО «НК «Косиднефт»

1	2	3
1426	874810.56	2695628.02
1427	874799.75	2695617.43
1428	874770.04	2695581.00
1429	874757.73	2695565.24
1430	874753.59	2695558.32
1431	874748.23	2695549.82
1432	874686.68	2695471.00
1433	874649.76	2695423.71
1434	874625.93	2695391.56
1435	874579.60	2695333.85
1436	874563.60	2695313.36
1437	874522.81	2695262.74
1438	874500.33	2695238.13
1439	874500.48	2695235.77
1440	874490.02	2695222.37
1441	874480.34	2695208.36
1442	874440.52	2695155.72
1443	874398.05	2695101.33
1444	874379.76	2695076.28
1445	874355.59	2695046.95
1446	874316.64	2694998.69
1447	874272.16	2694943.35
1448	874259.85	2694927.58
1449	874255.10	2694919.87
1450	874244.02	2694905.69
1451	874199.71	2694848.94
1452	874164.29	2694806.82
1453	874139.67	2694775.29
1454	874115.40	2694740.95
1455	874088.94	2694707.06
1456	874069.07	2694683.24
1457	874008.14	2694605.21
1458	874005.07	2694601.27
1459	873953.54	2694533.66
1460	873913.54	2694482.42
1461	873885.85	2694446.96
1462	873845.05	2694395.72
1463	873825.09	2694367.52
1464	864875.28	2688150.39

Лист 92 из 108

Основная часть проекта межевания территории для размещения линейного объекта Ханта-Мансийского автономного округа - Югры «Обустройство Чаповского месторождения. Промысловые автодороги. Автомобильная дорога «Причал Цингалы - Куест 17». Землепользователь: АО «НК «Косиднефт»

1	2	3
1465	864891.30	2688159.08
1466	864872.24	2688194.24
1467	864873.99	2688195.20
1468	864875.90	2688191.68
1469	864893.48	2688201.21
1470	864892.05	2688203.85
1471	864897.88	2688207.01
1472	864876.21	2688247.43
1473	864868.70	2688246.93
1474	864840.65	2688265.46
1475	864815.38	2688264.96
1476	864852.15	2688197.21
1477	864871.71	2688161.19
1478	864869.94	2688160.23
1479	869488.78	2689680.60
1480	869483.66	2689728.46
1481	869479.20	2689726.93
1482	869466.33	2689723.84
1483	869461.82	2689722.48
1484	869457.29	2689721.17
1485	869453.66	2689720.15
1486	869453.24	2689720.03
1487	869451.85	2689719.65
1488	869447.30	2689718.44
1489	869442.73	2689717.27
1490	869438.16	2689716.15
1491	869433.57	2689715.07
1492	869428.98	2689714.04
1493	869424.37	2689713.06
1494	869419.76	2689712.12
1495	869415.13	2689711.23
1496	869410.50	2689710.38
1497	869405.86	2689709.58
1498	869401.21	2689708.83
1499	869396.55	2689708.13
1500	869391.89	2689707.47
1501	869387.22	2689707.41
1502	869382.55	2689707.21

Лист 93 из 108

Основная часть проекта межевания территории для размещения линейного объекта Ханта-Мансийского автономного округа - Югры «Обустройство Чаповского месторождения. Промысловые автодороги. Автомобильная дорога «Причал Цингалы - Куест 17». Землепользователь: АО «НК «Косиднефт»

1	2	3
1503	869358.89	2689707.15
1504	869357.95	2689707.09
1505	869353.29	2689706.82
1506	869349.55	2689706.63
1507	869348.60	2689706.59
1508	869343.78	2689706.40
1509	869288.01	2689699.25
1510	869205.07	2689696.05
1511	869127.09	2689694.05
1512	869105.11	2689693.21
1513	869024.01	2689694.08
1514	869005.03	2689693.35
1515	869004.03	2689693.32
1516	868942.23	2689686.93
1517	868905.29	2689684.51
1518	868866.28	2689684.01
1519	868806.21	2689684.70
1520	868805.21	2689684.66
1521	868786.23	2689683.93
1522	868756.33	2689680.77
1523	868705.37	2689678.81
1524	868655.48	2689674.89
1525	868605.52	2689672.96
1526	868559.55	2689671.19
1527	868515.39	2689674.50
1528	868505.40	2689674.11
1529	868495.41	2689673.73
1530	868395.67	2689664.88
1531	868305.74	2689661.42
1532	868294.75	2689661.00
1533	868207.62	2689662.64
1534	868205.62	2689662.57
1535	868187.63	2689661.87
1536	868163.77	2689657.95
1537	868105.85	2689654.72
1538	868079.87	2689653.72
1539	868005.96	2689649.87
1540	867906.04	2689646.03

Лист 94 из 108

Основная часть проекта межевания территории для размещения линейного объекта Ханта-Мансийского автономного округа - Югры «Обустройство Чаповского месторождения. Промысловые автодороги. Автомобильная дорога «Причал Цингалы - Куест 17». Землепользователь: АО «НК «Косиднефт»

1	2	3
1541	867806.11	2689642.18
1542	867751.11	2689641.06
1543	867706.15	2689639.33
1544	867632.24	2689635.48
1545	867606.22	2689635.48
1546	867567.25	2689633.98
1547	867537.12	2689636.82
1548	867517.13	2689636.05
1549	867463.36	2689628.98
1550	867406.41	2689626.78
1551	867306.48	2689622.94
1552	867206.55	2689619.09
1553	867136.61	2689616.39
1554	867106.59	2689616.24
1555	867066.47	2689618.70
1556	867046.48	2689617.93
1557	867011.36	2689613.55
1558	867006.07	2689613.27
1559	867000.79	2689612.94
1560	866995.52	2689612.55
1561	866990.25	2689612.12
1562	866984.98	2689611.63
1563	866979.72	2689611.09
1564	866974.46	2689610.49
1565	866969.21	2689609.84
1566	866963.97	2689609.15
1567	866958.73	2689608.39
1568	866953.48	2689607.59
1569	866948.28	2689606.73
1570	866938.06	2689603.88
1571	866932.87	2689602.87
1572	866927.70	2689601.81
1573	866926.67	2689601.59
1574	866921.51	2689600.46
1575	866921.18	2689600.39
1576	866917.39	2689599.53
1577	866912.25	2689598.31
1578	866907.13	2689597.04
1579	866902.02	2689595.72

Лист 95 из 108

Основная часть проекта межевания территории для размещения линейного объекта Ханта-Мансийского автономного округа - Югры «Обустройство Чаповского месторождения. Промысловые автодороги. Автомобильная дорога «Причал Цингалы - Куест 17». Землепользователь: АО «НК «Косиднефт»

1	2	3
1580	866898.95	2689594.90
1581	866893.86	2689593.50
1582	866892.85	2689593.22
1583	866887.77	2689591.75
1584	866882.72	2689590.24
1585	866857.69	2689578.74
1586	866852.77	2689576.93
1587	866847.86	2689575.07
1588	866842.97	2689573.15
1589	866838.10	2689571.19
1590	866833.25	2689569.18
1591	866828.42	2689567.13
1592	866823.61	2689565.02
1593	866818.82	2689562.87
1594	866814.05	2689560.67
1595	866809.31	2689558.42
1596	866804.59	2689556.12
1597	866799.89	2689553.78
1598	866795.22	2689551.39
1599	866790.57	2689548.95
1600	866790.14	2689548.73
1601	866785.94	2689546.47
1602	866781.34	2689543.94
1603	866752.67	2689530.34
1604	866748.24	2689527.48
1605	866743.83	2689524.57
1606	866739.45	2689521.62
1607	866735.10	2689518.63
1608	866730.78	2689515.60
1609	866722.47	2689509.61
1610	866714.95	2689502.94
1611	866693.93	2689444.32
1612	866552.91	2689385.71
1613	866477.89	2689327.09
1614	866399.85	2689268.47
1615	866309.85	2689209.86
1616	866232.83	2689151.24
1617	866202.91	2689132.40
1618	866202.32	2689133.30

Лист 96 из 108

Основная часть проекта межевания территории для размещения линейного объекта Ханта-Мансийского автономного округа - Югры «Обустройство Чаповского месторождения. Промысловые автодороги. Автомобильная дорога «Причал Цингалы - Куест 17». Землепользователь: АО «НК «Косиднефт»

1	2	3
1619	866159.38	2689102.23
1620	866146.64	2689094.25
1621	866127.06	2689083.78
1622	866110.86	2689072.06
1623	866092.13	2689053.58
1624	866066.21	2689034.82
1625	866010.30	2688994.38
1626	865985.77	2688975.40
1627	865954.99	2688953.12
1628	865906.51	2688914.35
1629	865837.73	2688869.53
1630	865823.15	2688858.98
1631	865800.69	2688843.96
1632	865741.54	2688801.17
1633	865666.87	2688750.85
1634	865658.76	2688744.99
1635	865650.66	2688739.12
1636	865629.74	2688720.28
1637	865582.43	2688679.89
1638	865501.41	2688621.27
1639	865420.39	2688562.66
1640	865383.93	2688536.28
1641	865346.17	2688515.13
1642	865309.65	2688497.35
1643		

ОБЪЯВЛЕНИЕ

В Администрацию сельского поселения Горноправдинск на время исполнения обязанностей отсутствующего работника, находящегося в отпуске по беременности и родам (в дальнейшем на период отпуска по уходу за ребенком), требуется работник по должности муниципальной службы - **начальник отдела имущественных, жилищных и земельных отношений.**

Сфера деятельности отдела: имущественные, жилищные и земельные отношения, архитектура и градостроительство.

Квалификационные требования к уровню профессионального образования и стажу:

высшее образование;
не менее двух лет стажа муниципальной службы или стажа работы по специальности, направлению подготовки;

гражданам, имеющим дипломы специалиста и магистра с отличием, в течение трех лет со дня выдачи диплома – не менее одного года стажа муниципальной службы или стажа работы по специальности, направлению подготовки;

по решению Главы сельского поселения Горноправдинск указанную должность могут замещать муниципальные служащие, имеющие среднее профессиональное образование, при условии обучения в образовательных организациях высшего образования либо при наличии стажа работы на должностях муниципальной службы или стажа работы по специальности, направлению подготовки не менее пяти лет.

Квалификационные требования к знаниям и умениям:

знание Конституции Российской Федерации, федеральных законов, иных нормативных правовых актов Российской Федерации, Устава Ханты-Мансийского автономного округа - Югры, законов и иных нормативных правовых актов Ханты-Мансийского автономного округа - Югры, Устава сельского поселения Горноправдинск, муниципальных правовых актов органов местного самоуправления сельского поселения Горноправдинск применительно к исполнению своих должностных обязанностей, прав и ответственности, знание основ управления и организации труда, знание вопросов прохождения муниципальной службы, методов управления коллективом, основ этики и правил делового этикета, делового общения, правил внутреннего трудового распорядка, правил охраны труда и противопожарной безопасности, порядка работы со служебной информацией, правил делопроизводства;

владение навыками оперативного принятия и реализации управленческих решений, планирования работы, навыками контроля, анализа и прогнозирования последствий принимаемых решений, навыками организации взаимодействия с органами государственной власти, органами местного самоуправления, организациями, приемами межличностных отношений и мотивации подчиненных, стимулирования достижения результатов, подбора и расстановки кадров, навыками ведения деловых переговоров, публичного выступления;

умение использовать современные средства, методы и технологии работы с информацией, в т.ч. умение работать с программными продуктами, работа с которыми необходима для исполнения обязанностей по указанной должности.

Оплата труда в месяц в начислении с учетом надбавок и выплат составляет: от 25 694,48 рублей до 38 808,22 рублей, могут быть выплачены премии по итогам работы за квартал, год.

С должностной инструкцией можно ознакомиться на официальном веб-сайте Ханты-Мансийского района www.hmtm.ru в разделе для сельских поселений подразделе СП Горноправдинск «Новости», «Муниципальная служба» в объявлении о наличии в администрации сельского поселения Горноправдинск временной вакансии по должности начальника отдела имущественных, жилищных и земельных отношений.

Контактное лицо: Репанова Ирина Борисовна, главный специалист администрации сельского поселения Горноправдинск, телефон 8 (3467) 374-884, телефон/факс 8 (3467) 374-889, e-mail: gpr@hmtm.ru

ДОПОЛНИТЕЛЬНОЕ СОГЛАШЕНИЕ № 1

к Соглашению № 1 от 01.11.2017 о передаче администрацией сельского поселения Горноправдинск осуществления части своих полномочий по решению вопросов местного значения администрации Ханты-Мансийского района на 2018 год

г. Ханты-Мансийск

26.11.2018 г.

Администрация Ханты-Мансийского района, в лице главы Ханты-Мансийского района Минулина Кирилла Равильевича, действующего на основании Устава Ханты-Мансийского района, с одной стороны, и администрация сельского поселения Горноправдинск, в лице главы сельского поселения Горноправдинск Садкова Олега Сергеевича, действующего на основании Устава сельского поселения Горноправдинск, с другой стороны, совместно именуемые «стороны», заключили настоящее дополнительное соглашение к Соглашению № 1 от 01.11.2017 о передаче администрацией сельского поселения Горноправдинск осуществления части своих полномочий по решению вопросов местного значения администрации Ханты-Мансийского района на 2018 год (далее – Соглашение) о нижеследующем:

1. Внести в Соглашение следующие изменения:
 - 1.1. В статье 2 цифры «142.4» заменить словами «142.5»;
 - 1.2. Часть 4 статьи 3 дополнить пунктами 8-9 следующего содержания:
 - « 8) направление застройщику уведомления о соответствии указанных в уведомлении о планировании строительства параметров объекта индивидуального жилищного строительства или садового дома установленным параметрам и допустимости размещения объекта индивидуального жилищного строительства или садового дома на земельном участке либо о несоответствии указанных в уведомлении о планировании строительства параметров объекта индивидуального жилищного строительства или садового дома установленным параметрам и (или) недопустимости размещения объекта индивидуального жилищного строительства или садового дома на земельном участке;
 - 9) направление застройщику уведомления о соответствии построенных или реконструированных объекта индивидуального жилищного строительства или садового дома требованиям законодательства о градостроительной деятельности либо о несоответствии построенных или реконструированных объекта индивидуального жилищного строительства или садового дома требованиям законодательства о градостроительной деятельности.»
 - 1.3. Статью 3 дополнить частью 5 следующего содержания:
 - «5. Организация благоустройства территории поселения в соответствии с правилами благоустройства территории сельского поселения, в части реализации программного мероприятия «Благоустройство придомовых территорий и междворовых проездов мкр. Победы (ул. Победы, 4А, ул. Победы, 8, ул. Победы, 9, ул. Победы, 10) п. Горноправдинск» муниципальной программы Ханты-Мансийского района «Развитие и модернизация коммунального комплекса и повышение энергетической эффективности в Ханты-Мансийском районе на 2018-2022 годы», утвержденной постановлением администрации Ханты-Мансийского района от 09.11.2017 № 307.»
 - 1.4 Объем межбюджетных трансфертов, передаваемых для исполнения полномочия, указанного в пункте 3 настоящего дополнительного соглашения, произведен согласно приложению 1 к настоящему дополнительному соглашению.
 - 1.5. Приложение 1 к Соглашению изложить в редакции согласно приложению 2 к настоящему дополнительному соглашению.
 - 1.6. Прочие условия Соглашения оставлены сторонами без изменения.
 - 1.7. Настоящее дополнительное соглашение является неотъемлемой частью Соглашения.
 - 1.8. Настоящее дополнительное соглашение вступает в силу после его официального опубликования (обнародования).

Подписи сторон:

Глава
Ханты-Мансийского района

_____ К.Р.Минулин

Глава сельского поселения Горноправдинск

_____ О.С.Садков

Приложение 1
к дополнительному соглашению
№ 1 от 26.11.2018г.

Расчет

объема передаваемых межбюджетных трансфертов на осуществление полномочий по организации благоустройства территории поселения в соответствии с правилами благоустройства территории сельского поселения

Объем межбюджетных трансфертов, предоставляемых из бюджета сельского поселения Горноправдинск в бюджет Ханты-Мансийского района на осуществление передаваемых полномочий, предусмотренных частью 5 статьи 3 настоящего Соглашения, определяется как:

Y = Вобщ. x Дсп, где:

Y – объем трансферта, подлежащий передаче в бюджет района;

Вобщ. – общий объем финансирования программного мероприятия «Благоустройство придомовых территорий и междворовых проездов мкр. Победы (ул. Победы, 4А, ул. Победы, 8, ул. Победы, 9, ул. Победы, 10) п. Горноправдинск» муниципальной программы Ханты-Мансийского района «Развитие и модернизация коммунального комплекса и повышение энергетической эффективности в Ханты-Мансийском районе на 2018-2022 годы», утвержденной постановлением администрации Ханты-Мансийского района от 09.11.2017 № 307 (далее – программное мероприятие), в соответствии с актом о приёмке выполненных работ № 10 от 31.10.2018 и справкой о стоимости выполненных работ и затрат № 10 от 31.10.2018 к договору подряда (контракта) № 018730000251800004-0110387-01 от 20.08.2018;

Дсп – доля сельского поселения Горноправдинск в финансировании программного мероприятия.

Вобщ. = 2 640 969,60 руб.

Дсп=10%

Итого: Y = 2 640 969,6 x 0,1 = 264 096,96 руб.

Глава
Ханты-Мансийского района _____ К.Р.Минулин

Глава сельского поселения Горноправдинск _____ О.С.Садков

Приложение 2
к дополнительному соглашению
№ 1 от 26.11.2018г.

Приложение 1
к Соглашению № 1 от 01.11.2017 г.

Объем передаваемых межбюджетных трансфертов, руб.

№ п/п	Передаваемые полномочия	2018 год
1.	Признание помещения жилым помещением, жилого помещения непригодным для проживания и многоквартирного дома аварийным и подлежащим сносу или реконструкции в соответствии с частью 1 статьи 3 настоящего Соглашения	2 778,7
2.	Осуществление муниципального жилищного контроля в соответствии с частью 2 статьи 3 настоящего Соглашения	27 786,5
3.	Организация в границах поселения тепло-, газо- и водоснабжения населения, водоотведения (за исключением дождевой канализации) в соответствии с частью 3 статьи 3 настоящего Соглашения	83 359,5
4.	В области градостроительной деятельности в соответствии с частью 4 статьи 3 настоящего Соглашения	500 156,9
5.	Организация благоустройства территории поселения в соответствии с правилами благоустройства территории сельского поселения в соответствии с частью 5 статьи 3 настоящего Соглашения	264 096,96
ВСЕГО:		878 178,56

Глава
Ханты-Мансийского района _____ К.Р.Минулин

Глава сельского поселения Горноправдинск _____ О.С.Садков

Ханты-Мансийский автономный округ - Югра
Ханты-Мансийский район

**Муниципальное образование
сельское поселение Нялинское**

АДМИНИСТРАЦИЯ СЕЛЬСКОГО ПОСЕЛЕНИЯ

ПОСТАНОВЛЕНИЕ

от 28.11.2018

№

85
с. Нялинское

Об опубликовании проекта решения
Совета депутатов сельского поселения Нялинское
«О внесении изменений и дополнений в Устав сельского поселения Нялинское»
и назначении публичных слушаний

В целях обеспечения населения сельского поселения Нялинское в осуществлении местного самоуправления, участия представителей общественности и иных лиц в обсуждении проектов муниципальных нормативных правовых актов, в соответствии со статьями 28, 44 Федерального закона от 6 октября 2003 года № 131-ФЗ «Об общих принципах организации местного самоуправления в Российской Федерации», статьей 49 Устава сельского поселения Нялинское, Порядком организации и проведения публичных слушаний в сельском поселении Нялинское, утвержденным решением Совета депутатов сельского поселения Нялинское от 05 мая 2017 г. № 18:

1. Опубликовать в газете «Наш район» проект решения Совета депутатов сельского поселения Нялинское «О внесении изменений и дополнений в Устав сельского поселения Нялинское» согласно приложению.
2. Назначить по инициативе главы сельского поселения Нялинское публичные слушания по проекту решения Совета депутатов сельского поселения Нялинское «О внесении изменений и дополнений в Устав сельского поселения Нялинское» на 17 декабря 2018 года.
Место проведения слушаний – МУК «СДК и Д» зрительный зал, 1 этаж (с. Нялинское, ул. Мира, д.71).
Время начала публичных слушаний - 18 часов 00 минут по местному времени.

3. Создать организационный комитет по проведению публичных слушаний по проекту решения Совета депутатов сельского поселения Нялинское «О внесении изменений и дополнений в Устав сельского поселения Нялинское» в количестве 5 человек в составе:

- Мамонтова Екатерина Владимировна - глава сельского поселения Нялинское;
- Панова Марина Игоревна - главный специалист АСП Нялинское;
- Коптяева Надежда Валерьевна – ведущий специалист АСП Нялинское;
- Суюндикова Татьяна Ивановна – главный специалист АСП Нялинское,
- Аксенова Любовь Леонидовна – член Общественного совета.

4. Настоящее постановление вступает в силу после его официального опубликования (обнародования).

Глава сельского поселения Нялинское

Е.В. Мамонтова

Приложение к постановлению администрации сельского поселения Нялинское от 28.11.2018г. № 85

**ПРОЕКТ
ХАНТЫ-МАНСКИЙ АУТОНОМНЫЙ ОКРУГ - ЮГРА
ХАНТЫ-МАНСКИЙ РАЙОН**

**МУНИЦИПАЛЬНОЕ ОБРАЗОВАНИЕ
СЕЛЬСКОЕ ПОСЕЛЕНИЕ НЯЛИНСКОЕ**

СОВЕТ ДЕПУТАТОВ

РЕШЕНИЕ

от 00.00.2018
с. Нялинское

№ 00

О внесении изменений и дополнений в Устав сельского поселения Нялинское

В соответствии с Федеральными законами от 06.10.2003г. № 131-ФЗ «Об общих принципах организации местного самоуправления в Российской Федерации», от 31.12.2017 № 503-ФЗ «О внесении изменений в Федеральный закон «Об отходах производства и потребления» и отдельные законодательные акты Российской Федерации», от 18.04.2018 № 83-ФЗ «О внесении изменений в отдельные законодательные акты Российской Федерации по вопросам совершенствования организации местного самоуправления», Уставом сельского поселения Нялинское:

Совет депутатов сельского поселения Нялинское

РЕШИЛ:

1. Внести в Устав сельского поселения Нялинское, принятый решением Совета депутатов сельского поселения Нялинское от 26.03.2009 №38 следующие изменения:

1.1. Пункт 19 части 1 статьи 3 изложить в следующей редакции:

«19) участие в организации деятельности по накоплению (в том числе раздельному накоплению) и транспортированию твердых коммунальных отходов».

1.2. Часть 1 статьи 12.1 дополнить пунктом 3 следующего содержания:

«3) выдвижения кандидатуры старосты сельского населенного пункта, а также по вопросу досрочного прекращения полномочий старосты сельского населенного пункта».

1.3. Часть 2 статьи 36 дополнить абзацами следующего содержания:

«Официальным опубликованием муниципального правового акта или соглашения, заключенного между органами местного самоуправления, считается первая публикация его полного текста в периодическом печатном издании, распространяемом в сельском поселении Нялинское.

Для официального опубликования (обнародования) муниципальных правовых актов и соглашений органы местного самоуправления вправе также использовать сетевое издание. В случае опубликования (размещения) полного текста муниципального правового акта в официальном сетевом издании объемные графические и табличные приложения к нему в печатном издании могут не приводиться.».

1.4. Часть 3 статьи 34 после слов «муниципальных правовых актов» дополнить словами «, соглашений, заключаемых между органами местного самоуправления».

1.5. Часть 4 статьи 34 после слов «муниципальных правовых актов» дополнить словами «, соглашений, заключаемых между органами местного самоуправления».

2. Настоящее решение вступает в силу после его официального опубликования (обнародования) за исключением подпункта 1.1 пункта 1, который вступает в силу с 1 января 2019 года.

Председатель Совета депутатов
сельского поселения Нялинское

Глава сельского
поселения Нялинское

_____ Е.В. Мамонтова

_____ Е.В. Мамонтова

Положение о порядке участия граждан в обсуждении изменений в Устав сельского поселения Нялинское и о Порядке учёта поступающих предложений

Настоящий Порядок разработан в соответствии с требованиями Федерального закона от 06.10.2003 № 131-ФЗ «Об общих принципах организации местного самоуправления в Российской Федерации» и регулирует порядок учёта предложений по внесению изменений и дополнений в Устав муниципального образования сельское поселение Нялинское, а также участия граждан в их рассмотрении.

Настоящий Порядок принят в соответствии с Конституцией Российской Федерации, федеральным законодательством, законодательством Ханты – Мансийского автономного округа – Югры и имеет своей целью обеспечение реализации населением сельского поселения Нялинское своего конституционного права на местное самоуправление.

1. Общие положения

1.1. Предложения по проекту решения Совета депутатов сельского поселения Нялинское об изменениях и дополнениях в Устав сельского поселения Нялинское, опубликованные в средствах массовой информации, могут вноситься по результатам:

- массового обсуждения изменений и дополнений;
- проведения публичных слушаний по предоставленным изменениям и дополнениям.

1.2. Предложения по проекту решения Совета депутатов сельского поселения Нялинское об изменениях и дополнениях в Устав сельского поселения Нялинское, опубликованные в средствах массовой информации, выдвинутые по результатам мероприятий, указанных в п.1.1. настоящего Положения, указывается в протоколе как итоговому документу соответствующего мероприятия, который передаётся в Совет депутатов сельского поселения Нялинское.

1.3. Предложения по проекту решения Совета депутатов сельского поселения Нялинское об изменениях и дополнениях в Устав сельского поселения Нялинское, опубликованные в средствах массовой информации, могут вноситься:

- организациями, действующими на территории сельского поселения Нялинское;
- органами территориального общественного самоуправления сельского поселения Нялинское.

1.4. Предложение по проекту решения Совета депутатов сельского поселения Нялинское об

изменениях и дополнениях в Устав сельского поселения Нялинское, опубликованные в средствах массовой информации, вносятся не позднее 15 дней с момента опубликования данного проекта.

1. Порядок рассмотрения поступивших предложений о дополнениях и изменениях в Устав сельского поселения.

2.1 Внесенные предложения по дополнениям и изменениям в Устав регистрируются Советом депутатов сельского поселения Нялинское.

Предложения по изменениям и дополнениям в Устав должны соответствовать Европейской Хартии местного самоуправления, Конституции Российской Федерации, требованиям Федерального закона от 06.10.2003 № 131-ФЗ «Об общих принципах организации местного самоуправления в Российской Федерации», федеральному законодательству, Уставу и законам Ханты – Мансийского автономного округа, Уставу сельского поселения Нялинское.

Предложения по проекту об изменениях и дополнениях в Устав в виде конкретных предложений должны соответствовать следующим требованиям:

- обеспечить однозначное толкование положений Устава;
- не допускать противоречий, либо несогласованности с иными предложениями Устава.

Предложения по проекту об изменениях и дополнениях в Устав, внесённые с нарушением порядка и сроков, предусмотренных настоящим Положением, могут быть отставлены без рассмотрения.

Совет депутатов сельского поселения вправе привлекать специалистов научных и иных учреждений.

2. Порядок учёта поступивших предложений по проекту «О внесении изменений и дополнений в Устав сельское поселение Нялинское»

По итогам изучения, анализа и обобщения внесённых предложений по проекту «О внесении изменений и дополнений в Устав сельское поселение Нялинское» составляется заключение.

Заключение Совета депутатов сельского поселения Нялинское по внесённым предложениям об изменениях и дополнениях в Устав должны содержать следующие положения:

- общее количество поступивших предложений по проекту «О внесении изменений и дополнений в Устав сельское поселение Нялинское»;
- количество и содержание поступивших предложений по проекту изменений и дополнений в Устав, рекомендуемых Советом поселения к отклонению;

- количество и содержание поступивших предложений, оставленных без рассмотрения;
- содержание поступивших предложений по проекту изменений и дополнений в Устав, рекомендуемых Советом поселения для одобрения и внесения в окончательный текст Устава.